

Inventaire Historique Urbain de la ville de Graulhet

Rapport final – Phase 2

BRGM/RP-60052-FR
Août 2011



Inventaire Historique Urbain de la ville de Graulhet

Rapport final – Phase 2

BRGM/RP-60052-FR

Août 2011

Étude réalisée dans le cadre des projets
de Service public du BRGM 2010 (fiche 10POLB08)

I. Bouroullec, A. Soulié



Vérificateur :

Nom : Callier L.

Signé le 18/07/2011

Approbateur :

Nom : Roubichou P.

Signé le 26/07/2011

En l'absence de signature, notamment pour les rapports diffusés en version numérique,
l'original signé est disponible aux Archives du BRGM.

Le système de management de la qualité du BRGM est certifié AFAQ ISO 9001:2008.

Mots clés : Sites industriels, BASIAS, Activités de services, Inventaire Historique Urbain (IHU), Graulhet, Tarn (81), mégisseries, Système d'Information Géographique (SIG).

En bibliographie, ce rapport sera cité de la façon suivante :

Bouroullec I., Soulié A., 2011 – Inventaire Historique Urbain de la Ville de Graulhet. Rapport final – Phase 2 – BRGM/RP-60052-FR, 118 p., 26 ill., 5 ann.

Synthèse

Les données recueillies dans le cadre de l'Inventaire Historique Régional (IHR) Midi-Pyrénées des sites industriels et activités de service à la demande du ministère de l'Écologie (disponible sur <http://basias.brgm.fr/>), finalisé en 2004 pour le département du Tarn, constituent une source d'information incontournable et indispensable pour les aménageurs publics ou privés. Ce travail de mémoire est nécessaire en préalable à toute action d'évaluation de l'éventuel impact sur l'environnement et à d'éventuels projets de réhabilitation de ces lieux.

Ces inventaires, menés à l'échelle des départements, peuvent aussi être déclinés à l'échelle communale, à la demande des collectivités, en les améliorant en termes d'exhaustivité et de localisation (plus précise) des sites sur le parcellaire cadastral actuel. Cette démarche constitue l'Inventaire Historique Urbain (IHU).

La commune de Graulhet, s'étant engagée dans un Programme de Redynamisation Urbaine axé sur la requalification des friches industrielles mégissières, a souhaité améliorer la connaissance des sites industriels sur son territoire, notamment par une localisation à l'échelle cadastrale. Elle a donc signé une convention de recherche et développement partagés le 12 avril 2010 avec le Bureau de Recherches Géologiques et Minières (BRGM) qui définit les bases d'un Inventaire Historique Urbain. L'IHU de la ville de Graulhet est composé d'une actualisation de la Base de données relative aux Anciens Sites Industriels et Activités de Service (BASIAS) et d'une cartographie des sites industriels compatible avec le système d'information géographique de la commune.

Cet IHU est composé de deux phases : la phase 1 a été centrée sur l'étude des activités liées au cuir, tandis que la phase 2 a étendu le travail à toutes industries et activités de services tels que prévus par la convention.

Un précédent rapport présentant les résultats de la phase 1 en janvier 2011 a été édité sous la référence BRGM/RP-59256-FR. Le présent document constitue le rapport final de la phase 2 présentant l'ensemble des résultats de l'IHU (phases 1 et 2 confondues).

L'état de la base de données BASIAS et de la couche graphique du système d'information géographique au 4 juillet 2011 est le suivant :

- suite aux recherches menées aux Archives Départementales du Tarn et à l'Unité Territoriale Tarn-Aveyron de la DREAL (Direction Régionale de l'Environnement de l'Aménagement et du Logement), complétées par des échanges avec les services de la municipalité de Graulhet et la rencontre de « sachants » graulhérois, ainsi que des visites de terrain, le nombre de fiches BASIAS est porté à 451 (sur les 535 existantes lors de l'IHR finalisé en 2004). En effet, le traitement de ces données (notamment par la localisation sur le cadastre) a permis de réaliser des regroupements et/ou des créations de fiches ;

- 280 fiches BASIAS (soit 62%) sont concernées par des activités liées au cuir (sites de phase 1) ;

- 346 sites sont localisés dans le système d'information géographique (représentant 413 contours). 105 sites (soit 23%) n'ont pas pu être localisés du fait de l'absence d'indices de localisation précise.

Le périmètre d'intervention prioritaire du Programme de Redynamisation urbaine du Bassin Graulhérois (PRBG) de la commune de Graulhet est concerné par 100 sites (représentés par 125 contours dans le système d'information géographique) dont 86 sites de phase 1.

Les résultats sont désormais utilisables dans le cadre des futurs projets de réaménagement, tout en gardant à l'esprit que la base de données ne prétend pas être exhaustive et que l'inscription d'un site dans BASIAS ne préjuge en rien d'une pollution à son endroit.

Sommaire

1. Introduction	9
1.1. CONTEXTE	9
1.2. CADRAGE	10
1.2.1. Partenaires du projet	10
1.2.2. Objectifs de l'étude	11
1.2.3. Activités recensées et période retenue	11
1.2.4. Phasage	12
2. Réalisation de l'IHU	13
2.1. LE RECUEIL DES DONNES	13
2.1.1. Les données bibliographiques	13
2.1.2. Les visites de terrain, réunions et informations transmises	15
2.2. LES PRODUITS LIVRES	18
2.2.1. La base de données : BASIAS	19
2.2.2. Le système d'information géographique	20
2.2.3. Les rapports	20
2.2.4. Le support numérique	21
3. Résultats	23
3.1. LES SITES LOCALISES	23
3.2. LES DIFFERENTES ACTIVITES RECENSEES LORS DE L'IHU	28
3.3. LES VISITES DE TERRAIN	30
3.4. L'ETAT ACTUEL DES SITES	30
3.5. LE DEGRE DE SENSIBILITE DES REAMENAGEMENTS EFFECTUES	33
3.6. LES SITES DE PROPRIETE PUBLIQUE	35
3.7. LES ETUDES	37
4. Exemple d'utilisation de l'IHU	39
5. Conclusion	49
6. Bibliographie	51

Liste des illustrations

Illustration 1 : Agenda des réunions et visites de terrain.....	18
Illustration 2 : Graphique présentant la répartition des codes de précision de localisation dans le système d'information géographique.....	24
Illustration 3 : Localisation des sites par phase (phase 1 et 2).	25
Illustration 4 : Répartition des sites par type d'activités (phase 1 et 2) dans le périmètre du PRBG.....	26
Illustration 5 : Répartition des 105 sites non localisables.....	27
Illustration 6 : Graphique présentant l'ensemble des activités recensées	28
Illustration 7 : Détail des activités liées au travail du cuir.	29
Illustration 8 : Résultats sur la potentialité de présence d'amiante (dans les matériaux de constructions), sur la présence de cuves de liquides inflammables et de déchets suite aux visites de terrain.	30
Illustration 9 : Carte de l'état actuel des sites.....	31
Illustration 10 : Répartition des 346 sites localisés selon leur état actuel	31
Illustration 11 : Carte de l'état actuel des 100 sites situés dans le périmètre du PRBG.....	32
Illustration 12 : Répartition, selon leur état actuel, des sites localisés dans le périmètre du PRBG.....	32
Illustration 13 : Carte du degré de sensibilité des sites réaménagés.....	33
Illustration 14 : Répartition des sites selon le degré de sensibilité de leur réaménagement.....	33
Illustration 15 : Carte présentant le degré de sensibilité du réaménagement des sites situés dans le périmètre du PRBG.	34
Illustration 16 : Répartition des sites situés dans le périmètre du PRBG selon le degré de sensibilité de leur réaménagement.....	34
Illustration 17 : Cartes des sites industriels dont au moins une parcelle du site est une propriété publique.	35
Illustration 18 : Contours de sites du périmètre prioritaire dont au moins une parcelle est propriété publique.	36
Illustration 19 : Plan de masse du site Bourdariès (MPY-I-81 06351) de 1939.	40
Illustration 20 : Légende du plan de masse de 1939 (ci-dessus).....	40
Illustration 21 : Cartographie des bâtiments et des activités exercées au sous-sol et au rez-de-chaussée	42
Illustration 22 : Cartographie des bâtiments et des activités exercées au 1 ^{er} et 2 ^{ème} étage du site.	43
Illustration 23 : Détail des activités et produits utilisés par étage dans chaque bâtiments	44

Illustration 24 : Localisation des prélèvements de sol réalisées par le bureau d'étude sols et eaux le 9 Août 2005.....	45
Illustration 25 : Tableau récapitulatif des analyses réalisées par le bureau d'études Sols & Eaux le 9 août 2005.....	46
Illustration 26 : Cartographie des prélèvements effectués et des pollutions révélées suite à l'étude du 22 septembre 2005 réalisée par le bureau d'études Sols & Eaux.	47

Liste des annexes

Annexe 1 Lexique des abréviations de lieux d'archivage et types de documents.....	53
Annexe 2 Lexique complet des abréviations utilisées dans BASIAS pour l'IHU de Graulhet.....	57
Annexe 3 Note d'avancement de la phase 2 au 30 avril 2011	65
Annexe 4 Tableau de synthèse des observations lors des visites de terrain	73
Annexe 5 Listes des études référencées dans la base de données BASIAS et numérisées.....	103

1. Introduction

1.1. CONTEXTE

Les données recueillies dans le cadre de l'Inventaire Historique Régional (IHR) Midi-Pyrénées des sites industriels et activités de service à la demande du ministère de l'Écologie (disponible sur <http://basias.brgm.fr/>), finalisé en 2004 pour le département du Tarn, constituent une source d'information incontournable et indispensable pour les aménageurs publics ou privés. Cette démarche nationale a été mise en place dans le cadre de la politique en matière de gestion et de réhabilitation des sites et sols pollués, menée dans le cadre du Titre 1er du Livre V du Code de l'Environnement relatif aux Installations Classées pour la Protection de l'Environnement (ICPE). Elle vise à la connaissance de sites qui ont été, ou sont encore, le lieu d'activités susceptibles de générer une pollution de l'environnement. Ce travail de mémoire est nécessaire en préalable à toute action d'évaluation de l'éventuel impact sur l'environnement et à d'éventuels projets de réhabilitation de ces lieux.

Pour répondre aux besoins des collectivités, les inventaires des sites industriels menés à l'échelle des départements peuvent aussi être déclinés à l'échelle communale, en les améliorant en termes d'exhaustivité et de localisation des sites sur le parcellaire cadastral actuel. Cette démarche constitue l'Inventaire Historique Urbain (IHU).

La commune de Graulhet est engagée dans un Programme de Redynamisation Urbaine, axé prioritairement sur la requalification des friches industrielles mégissières. Pour faciliter la réalisation de celui-ci, la commune a amorcé une reconquête foncière de certains sites. Pour parfaire cette stratégie, elle a souhaité disposer d'une connaissance complète et précise de la nature et de l'amplitude des activités industrielles passées et actuelles sur son territoire. Ces dernières ont pu générer pollutions et déchets susceptibles d'impacter l'environnement.

Le Bureau de Recherches Géologiques et Minières (BRGM) est un établissement public à caractère industriel et commercial exerçant dans le domaine des sciences de la Terre pour gérer les ressources et les risques du sol et du sous-sol. Le contrat quadriennal Etat-BRGM 2009-2012, définit une mission d'intérêt général « sites et sols pollués, déchets ». Cette mission précise que le BRGM apporte en région son expertise scientifique et technique, notamment sur la réalisation des Inventaires Historiques Urbains (IHU).

Ainsi, la commune de Graulhet souhaitant améliorer la connaissance des sites industriels, notamment par une localisation à l'échelle cadastrale, a signé avec le BRGM une convention de recherche et développement partagés le 12 avril 2010. Les produits livrés comprennent la base de données mise à jour par les données complémentaires recherchées dans les différentes sources d'information, la numérisation des plans et des études ainsi trouvés et la cartographie. L'ensemble constitue l'IHU de la ville de Graulhet. La base de données, la cartographie, les

documents numérisés ainsi que les différents rapports sont remis à la commune de Graulhet sur un support numérique.

1.2. CADRAGE

1.2.1. Partenaires du projet

L'Inventaire Historique Urbain est réalisé par le Service Géologique Régional Midi-Pyrénées du BRGM. Un comité de pilotage formé lors de la réunion de lancement le 30 mars 2010 (premier comité technique) rassemble, d'une part, les partenaires financiers :

- la ville de Graulhet ;
- l'Agence De l'Environnement et de la Maîtrise de l'Energie (ADEME) ;
- le Conseil Régional Midi-Pyrénées ;
- le BRGM ;

et d'autre part, les partenaires suivants :

- la communauté de communes Tarn et Dadou ;
- le syndicat mixte du Pays Vignoble Gaillacois, Bastides et Val Dadou ;
- l'Unité Territoriale Tarn-Aveyron de la Direction Régionale de l'Environnement de l'Aménagement et du Logement Midi-Pyrénées ;
- les Archives Départementales du Tarn ;
- la Préfecture ;
- la Direction Départementale des Territoires du Tarn ;
- le Conseil Général du Tarn ;
- le Conseil d'Architecture, d'Urbanisme et d'Environnement.

Ces partenaires se sont déjà réunis à deux reprises :

- le 8 novembre 2010 lors de la réunion du second comité technique, qui a été notamment l'occasion de présenter et discuter des résultats intermédiaires¹ de la phase 1 (concernant les activités liées au cuir) ;

¹ Cf. Bouroullec I., Soulié A., Py J. (2010) – Inventaire Historique Urbain de la ville de Graulhet (IHU). Rapport intermédiaire – BRGM/RP-58758-FR, 63 p., 29 ill., 14 ann.

- le 24 janvier 2011 lors de la réunion du troisième comité technique qui a permis de présenter les résultats de la phase 1².

1.2.2. Objectifs de l'étude

L'IHU de la ville de Graulhet est composé de la base de données BASIAS actualisée, sans pour autant prétendre à l'exhaustivité, et d'une couche de données géo-référencées utilisable dans le système d'information géographique (SIG) de la commune. Ces outils contribuent à :

- fournir des informations (sur la base des données récoltées) utiles aux acteurs de l'urbanisme, du foncier et de la protection de l'environnement (historique des activités industrielles, des accidents industriels, des propriétaires et exploitants successifs, des études environnementales réalisées, etc.) ;
- localiser à l'échelle cadastrale les sites industriels recensés, abandonnés ou non, susceptibles d'engendrer une pollution de l'environnement. Il est cependant important de préciser qu'au stade de l'inventaire, l'inscription d'un site dans BASIAS ne préjuge en rien d'une pollution à son endroit, laquelle ne peut être démontrée que par un diagnostic à mener dans les règles de l'art ;
- conserver la mémoire de ces sites.

La finalité à terme est que le SIG soit consulté pour chercher un éventuel passé industriel sur les parcelles concernées par un nouvel usage, notamment en préalable à tout projet d'achat ou d'aménagement immobilier sur le territoire de la commune.

1.2.3. Activités recensées et période retenue

Élément de base de l'IHU, un site industriel est défini comme un espace géographique, souvent caractérisé par une adresse, où une ou plusieurs activités industrielles ont eu lieu et/ou se sont succédées au cours du temps. Dans le cadre d'un IHU, les activités sont référencées selon leur code NAF³ (Nomenclature des Activités Française – version 2008). Les activités codifiées dans cette nomenclature sont réparties, sur la base de l'expérience des inspecteurs des installations classées, en trois groupes définis par le ministère en charge de l'environnement en fonction de leur potentialité polluante.

² Cf. Bouroullec I., Soulié A., Py J., 2011 – Inventaire Historique Urbain (IHU) de la Ville de Graulhet. Rapport final - Phase 1 – BRGM/RP-59256-FR, 119 p., 21 ill., 5 ann.

³ Nomenclature détaillée disponible en annexe 4 du rapport : Bouroullec I., Soulié A., Py J., 2011 – Notice technique pour l'utilisation de l'Inventaire Historique Urbain (IHU) de la Ville de Graulhet : base de données BASIAS et système d'information géographique des parcelles industrielles – BRGM/RP-59254-FR, 76 p., 22 ill., 4 ann.

Seules les activités des groupes 1 et 2 sont retenues dans le cadre de l'IHU, ainsi que certaines activités du groupe 3 dès lors qu'elles sont souhaitées par l'ANDRA⁴. Les activités retenues dans l'IHR préexistant⁵ sont principalement des activités soumises à autorisation ou à déclaration régies par le Titre Ier du Livre V du Code de l'Environnement (réglementation des Installations Classées pour la Protection de l'Environnement) y compris les dépôts d'hydrocarbures (dépôts de liquides inflammables et stations-service), les décharges d'ordures ménagères et les stations d'épuration.

Les activités non retenues dans l'IHU sont :

- toutes les activités de l'agro-alimentaire (élevage, agriculture) ;
- les dépôts de gravats, les dépôts de gaz combustibles (hors fabrication) ;
- les sites militaires (dossiers confidentiels).

La taille minimale pour les Dépôts de Liquides Inflammables (DLI) à recenser en tant qu'activité unique est de 30 m³. Les dépôts dont le volume est inconnu sont retenus par principe de précaution. Ceux inclus dans un site où d'autres activités sont exercées sont répertoriés quelle que soit leur capacité.

Les dessertes de carburant sont retenues quel que soit leur volume de stockage respectif.

La période retenue pour l'IHU est de 1850 à 2010, le milieu du XIX^{ème} siècle étant considéré comme le début de l'ère industrielle dans de nombreux départements, notamment dans le Tarn.

1.2.4. Phasage

L'IHU est réalisé en 2 phases. Dans la phase 1 (avril 2010 à janvier 2011), le recueil de données sur tous les sites industriels a été effectué. La finalisation de la base de données et l'élaboration du SIG ne concernaient que les activités liées au cuir (tous les codes NAF de la série C15 - industrie du cuir et de la chaussure - et le code NAF C13.3 - ennoblissement textile).

La réunion du troisième comité technique du 24 janvier 2011 clôture la première phase et amorce la deuxième phase qui concerne l'ensemble des sites industriels retenus.

⁴ ANDRA : Agence Nationale pour la gestion des Déchets Radioactifs.

⁵ Cf. BRGM SGR/MPY, 2004 – Inventaire historique d'anciens sites industriels et activités de service dans le département du Tarn. Préambule départemental – 12 p. (consultable sur <http://basias.brgm.fr/Files/P81.pdf>)

2. Réalisation de l'IHU

La réalisation de l'IHU de la ville de Graulhet consiste :

- à mettre à jour la base de données BASIAS par rapport aux données issues de l'IHR, par des informations complémentaires et par une localisation plus précise à l'échelle du parcellaire cadastral ;
- à produire une couche de données géo-référencées sur le cadastre actuel compatible avec le SIG de la ville, relative aux parcelles industrielles concernées par les sites inventoriés.

Ceci implique le recueil de données grâce à des recherches bibliographiques en amont, ainsi qu'une démarche de validation et de complétion par des enquêtes de terrain.

2.1. LE RECUEIL DES DONNES

2.1.1. Les données bibliographiques

La recherche documentaire est une source fondamentale de renseignements utiles à l'actualisation de BASIAS et à l'élaboration de la couche du SIG relative aux parcelles industrielles. Les données ainsi récoltées sont textuelles (déclarations et dossiers d'autorisation des ICPE, actes de sociétés, etc.) et/ou iconographiques (différents types de plans). La conjonction de ces données permet de retracer l'évolution d'un site industriel dans le temps et l'espace.

Les données bibliographiques sur les sites industriels sont constituées de manière prépondérante par les fonds des Archives Départementales du Tarn (consultées de mai à juin 2010) et des archives de l'Unité Territoriale Tarn-Aveyron de la DREAL (consultées de juin à juillet 2010).

En ce qui concerne les Archives Départementales, il s'agit de dossiers regroupés par cote d'archives pouvant contenir diverses informations sur un ou plusieurs sites : plans, actes de sociétés, arrêtés préfectoraux, etc. Ceci représente pour l'IHU de Graulhet plus de 150 cotes d'archives dans les séries U (actes de sociétés, dossiers de faillite, liquidation), W (archives récentes concernant les établissements dangereux et insalubres depuis 1945), S (archives récentes concernant les travaux publics et transports, services hydrauliques) et M (archives anciennes concernant les établissements dangereux ou insalubres avant 1945) ; ces dossiers couvrent la période de 1865 à 1981. Les séries consultées correspondent à celles de l'IHR de 2004 contenant des plans augmentées d'un versement de 2006. Les derniers versements examinés ont été livrés en juin 2010. De plus, une version numérique du cadastre napoléonien est disponible sur le site internet des Archives Départementales du Tarn.

Quant aux archives de la DREAL, il s'agit de dossiers organisés par exploitant contenant des informations réglementaires (arrêtés préfectoraux, demandes d'autorisation, études et rapports environnementaux, etc.) 173 dossiers ont été consultés couvrant la période de 1960 à 2010.

Les archives consultées à la mairie de Graulhet sont constituées de dossiers sur les ICPE, d'actes notariés et d'études environnementales. Le service communication, patrimoine et archives a fourni un plan des activités industrielles de 1956, ainsi que des références d'ouvrages.

La communauté de communes Tarn Et Dadou (TED) gère le SIG de la ville de Graulhet. Des données numériques ont été remises par la TED (cadastre, orthophotographie, altitudes) ou par le technicien SIG cartographe de la ville (bâti, voirie, lieux-dits, quartiers, propriétés de la commune, etc.). Certains actes notariés et études environnementales d'anciens sites industriels acquis par la TED ont aussi été transmis.

La Chambre syndicale des patrons mégisseries, la médiathèque de Graulhet et le fonds patrimoine de la médiathèque d'Albi ont été consultés.

Le livre « Graulhet son Dadou ses Mégisseries »⁶ est constitué de deux parties. L'une présente plus de cent ans de travail du cuir à Graulhet tandis que l'autre recense l'activité mégisseries du bassin graulhétien sous forme de fiches (historiques, photos, plans, etc.). Il constitue ainsi une source d'information très utile.

Le Conseil d'Architecture, d'Urbanisme et de l'Environnement du Tarn (CAUE) a fourni ses données issues de l'étude « Reconquête du patrimoine industriel mégisseries »⁷ de 2004 constituée de fiches sur l'intérêt patrimonial de chaque site, de reportage photographique et de plans.

Le Centre de Secours de Graulhet a transmis ses archives de presse concernant les interventions des pompiers.

La Direction Départementale des Territoires du Tarn (DDT) possède des données sur les Zones d'Activités (ZA) actuelles et sur les ICPE soumises à autorisation en fonctionnement en 2006 sur la commune de Graulhet. Le nom des entreprises, le nom des gestionnaires et l'emprise géographique des sites y sont répertoriés⁸. Une convention d'échange entre la TED et la DDT est en cours.

⁶ Cathalau A., Cathalau S., 2009 – Graulhet son Dadou ses Mégisseries – 292 p.

⁷ Pinol C., Olivier C., 2004 – Reconquête du patrimoine industriel mégisseries – CAUE.

⁸ Certaines données sont disponibles sur http://cartelie.application.developpement-durable.gouv.fr/cartelie/voir.do?carte=ZA_cartelie&service=DDT_81.

La Maison des Métiers du Cuir de Graulhet, musée installé dans une ancienne mégisserie et dévolu aux différentes techniques utilisées dans l'industrie du cuir a permis de consulter des ouvrages sur Graulhet et le cuir.

La base de données BASOL sur les sites et sols pollués (ou potentiellement pollués) appelant une action des pouvoirs publics, à titre préventif ou curatif, utilisée pour l'IHR en 2002, a été consultée en 2010⁹.

Consultée en 2003 pour l'IHR, la base Mérimée du Ministère de la Culture et de la Communication - Direction de l'Architecture et du Patrimoine (DRAC) qui fait l'inventaire du patrimoine industriel a été consultée à nouveau en 2010¹⁰.

Le lexique des abréviations de lieux d'archivage et types de documents est disponible en *Annexe 1*.

2.1.2. Les visites de terrain, réunions et informations transmises

Face à des problèmes de localisation (adresses incomplètes et/ou erronées), les visites de terrain sont indispensables. Elles permettent de confirmer une localisation, de connaître l'état actuel du site et s'il a lieu, son type de réaménagement. Onze sessions de visites ont permis d'explorer l'ensemble du territoire communal, de photographier et de « visiter » 336 sites, avec un accès intérieur pour une dizaine d'entre-eux. Certains sites étant inaccessibles (chemin d'accès privé, clôture, etc.), aucune photographie de visite de terrain n'a pu être prise.

Le tableau ci-dessous (*Illustration 1*) récapitule les réunions et visites effectuées depuis le début de l'étude.

Date	Réunion / Terrain	Lieu	Objet
23/03/2010	Réunion	Técou	Prendre contact avec la communauté de communes Tarn et Dadou, gestionnaire du SIG de Graulhet, et mettre en place une convention de mise à disposition de données pour l'IHU.
30/03/2010	Réunion de lancement	Graulhet	Présenter l'étude à la municipalité ainsi qu'aux partenaires (comité technique n°1). Une plaquette format A4 portrait a été élaborée pour présenter le projet.
	Terrain		Visiter des mégisseries quartier St Jean, rue des Peseignes et rue de la Mégisserie.

⁹ Consultation sur <http://basol.environnement.gouv.fr>

¹⁰ Consultation sur <http://www.culture.gouv.fr/documentation/merimee>.

Date	Réunion / Terrain	Lieu	Objet
27/04/2010	Réunion	Albi	Rencontrer les interlocuteurs aux Archives départementales du Tarn et mettre en place la consultation des dossiers.
10/05/2010	Réunion	Graulhet	Faire un point avec la municipalité pour le démarrage de l'étude. Rencontrer le service communication, patrimoine et archives de la ville, les auteurs du livre <i>Graulhet son Dadou ses Mégisseries</i> , le secrétaire de la Chambre syndicale des patrons mégisseries et visiter la Maison des Métiers du Cuir de Graulhet.
31/05/2010	Réunion	Albi	Organiser avec l'Unité Territoriale Tarn-Aveyron de la DREAL la consultation des archives et avec le CAUE du Tarn la récupération des données issues de l'enquête <i>Reconquête du patrimoine industriel mégisseries</i> de 2004.
28/06/2010	Réunion	Albi	Rencontrer la DDT à propos des études sur les Zones d'Activités et les ICPE. Une convention de mise à disposition des données est en cours d'élaboration entre la DDT et la TED.
05/07/2010	Réunion	Graulhet	Donner une note d'avancement à la municipalité, emprunter les études environnementales en possession de la ville et rencontrer le responsable cartographe de la ville.
19/07/2010	Réunion	Graulhet	Rencontrer le stagiaire du CAUE du Tarn qui effectue une mise à jour de l'étude : « Reconquête du patrimoine industriel mégisseries » demandée par la ville au CAUE.
20/07/2010	Terrain	Graulhet	Visiter une cinquantaine de sites avec le stagiaire du CAUE.
17/08/2010	Terrain	Graulhet	Visiter les sites prioritaires avec l'adjoint au maire en charge des travaux et prendre des documents d'archives au centre de secours de Graulhet.
18/08/2010	Terrain	Graulhet	Visiter par bateau les berges du Dadou du pont des Voutes à la chaussée précédant le pont de Ferran avec l'aide du centre de secours de Graulhet. Consulter des documents à la médiathèque de Graulhet et faire le point avec la municipalité.

Date	Réunion / Terrain	Lieu	Objet
25/08/2010	Réunion	Graulhet	Echanger à propos des documents réunis sur les sites prioritaires avec l'adjoint au maire en charge des travaux et contacter des témoins graulhétos par téléphone. Débuter la consultation des actes notariés de la mairie. Remettre un courrier à la municipalité sur la correction de la localisation d'une ancienne usine à gaz (située sur les parcelles en cours de réaménagement de l'Ilote-Escapat).
30/08/2010	Réunion	Albi	Donner à la DREAL les documents de travail sur une portion des rues Naudy (fûts aperçus du Dadou) et Cardinal Roques – L'Albertarié (historique complexe).
08/09/2010	Réunion	Graulhet	Interroger le rédacteur en chef de la revue locale <i>Arc-en-ciel</i> au sujet des mégisseries. Rencontrer le directeur de la médiathèque de Graulhet.
	Terrain		Visiter les sites de la rue du Colonel Naudy.
29/09/2010	Réunion	Graulhet	Poursuivre la consultation des actes notariés de la mairie.
08/11/2010	Réunion	Graulhet	Présenter le résultat des travaux intermédiaires de la phase 1 (Comité technique n°2).
01/12/2010	Réunion	Graulhet	Poursuivre la consultation des actes notariés de la mairie.
	Terrain		Visiter les chemins des Voûtes et Saint Roch.
14/12/2010	Réunion	Graulhet	Poursuivre la consultation des actes notariés de la mairie.
	Terrain		Visiter le lieu-dit « Ferran ».
24/01/2011	Réunion	Graulhet	Présenter les résultats finaux de la phase 1 (Comité technique n°3).
26/06/2011	Courrier électronique	-	Envoyer à l'ADEME et à la commune, la liste des études environnementales répertoriées à ce jour.
09/03/2011	Terrain	Graulhet	Visiter et photographier 60 sites localisés dans le SIG.
10/03/2011	Terrain	Graulhet	Visiter la zone industrielle du Rieutord.
20/06/2011	Terrain	Graulhet	Visiter et photographier 75 sites industriels déjà localisés dans le SIG.
21/06/2011	Terrain	Graulhet	Chercher des sites non encore localisés et vérifier certaines localisations.
	Réunion		Consulter les actes notariés de la mairie.

Date	Réunion / Terrain	Lieu	Objet
28/06/2011	Réunion	Graulhet	Installer la base de données BASIAS. Faire le point sur la liste des sites non localisables. Former les personnes référentes à l'utilisation de la base de données BASIAS et du SIG.
15/09/2011	Réunion	Graulhet	Présenter les résultats finaux de l'étude (Comité technique n°4).

Illustration 1 : Agenda des réunions et visites de terrain

Certaines informations (fiche BASIAS, photos, plans, études, localisation) pour des sites intéressant la commune de Graulhet ont été transmises à la chef de projet « Redynamisation Urbaine » par courriel :

- le 09/11/2010 pour le site « Sudre » situé 31 avenue Marcel Pagnol ;
- le 18/11/2010, pour le site « MIPEX – Joqueviel/Vieu » situé 45 rue de la Mégisserie ;
- le 26/11/2010 pour la Mégisserie Lainière et la Mégisserie Occitane, situées respectivement route de Réalmont et 6 chemin des Voûtes ;
- le 22/02/2011 pour 7 sites en vue d'études préalables : Bourdariès, Cuir et Guttage, Joqueviel-Vieu/MIPEX, Mary-Larquié, Rouzières, Sudre, Tignol-Dreyfus ;
- le 06/04/2011 concernant la Mégisserie Lainière, route de Réalmont.

2.2. LES PRODUITS LIVRES

Les résultats de cette étude (la base de données BASIAS, la couche géographique des parcelles industrielles compatibles avec le SIG de la commune, les documents numérisés, les rapports, etc.) sont fournis à la commune de Graulhet sur un support numérique.

La structure de la base de données BASIAS et de la couche graphique relative aux parcelles industrielles sont exposées dans une notice technique¹¹ datée de janvier 2011. Cette notice est un guide pour rechercher, manipuler ou ajouter des données dans l'IHU de la ville de Graulhet.

¹¹ Bouroullec I., Soulié A., Py J., 2011 – Notice technique pour l'utilisation de l'Inventaire Historique Urbain (IHU) de la Ville de Graulhet : base de données BASIAS et système d'information géographique des parcelles industrielles – BRGM/RP-59254-FR, 80 p., 23 ill., 5 ann.

2.2.1. La base de données : BASIAS

La mise à jour de la Base de données relative aux Anciens Sites Industriels et Activités de Service (BASIAS) constitue une des deux grandes tâches à exécuter dans le cadre de l'IHU de la commune de Graulhet.

BASIAS, base de données recensant les sites industriels et activités de services a pour but d'en conserver la mémoire. Elle joue ainsi un rôle important comme outil d'aide à la décision dans les domaines urbanistiques et environnementaux. Sa création et ses principes d'utilisation ont été définis par l'arrêté ministériel du 10 décembre 1998 ainsi que par deux circulaires ministérielles (n° 99-315 et 99-316) du 16 avril 1999.

BASIAS est un outil permettant de situer les données relatives aux sites dans le temps et l'espace. Elle contient également, en fonction de la richesse des données exploitées, les noms des propriétaires et exploitants successifs, les accidents connus, la nature et la quantité des produits utilisés, les études réalisées, les aménagements effectués ou projetés.

La base BASIAS possédant une dernière mise à jour en 2004 (date de fin de réalisation de l'Inventaire Historique Régional pour le département du Tarn) est actualisée par de nouvelles données. Ces données peuvent tout autant relever de la période 2004-2010 que d'une période antérieure éclairée par des versements documentaires récents. Un suivi des modifications de fiches BASIAS (déjà existantes lors de l'IHR) est mis en place :

- lorsqu'il y a regroupement de deux fiches BASIAS c'est-à-dire que la totalité d'une fiche BASIAS est intégrée dans une fiche BASIAS déjà existante, il est noté : *contient l'ancienne fiche BASIAS MPY-I-81 XXXXX* (cela signifie que la fiche BASIAS MPY-I-81 XXXXX n'existe plus) ;
- lorsqu'il y a « éclatement » d'une fiche BASIAS, c'est-à-dire que la totalité d'une fiche BASIAS est intégrée dans plusieurs autres fiches BASIAS, il est noté : *informations obtenues de l'ancienne fiche BASIAS MPY-I-81 XXXXX*. (cela signifie que la fiche BASIAS MPY-I-81 XXXXX n'existe plus) ;
- lorsqu'une partie des informations est retirée d'une fiche BASIAS pour être intégrée dans une autre, il est noté : *informations obtenues de la fiche BASIAS MPY-I-81 XXXXX* (cela signifie que la fiche BASIAS MPY-I-81 XXXXX existe toujours) ;
- lorsqu'un autre exploitant est présent sur une partie du site, il est noté : *autre exploitant sur le même site dans la fiche BASIAS MPY-I-81 XXXXX* ;
- lorsqu'un exploitant possède un autre site à une autre adresse, il est noté : *autre site de l'exploitant Y dans la fiche BASIAS MPY-I-81 XXXXX* ;
- lorsque la succession d'un site, pour des problèmes de lisibilité, est référencée dans une autre fiche BASIAS, il est noté : *succession dans la fiche BASIAS MPY-I-81 XXXXX* ;

- lorsqu'une fiche BASIAS est la succession d'une autre, il est noté : *succession de la fiche BASIAS MPY-I-81 XXXXX*.

A noter que les fiches BASIAS commençant par **MPY-I-81 12XXX** ont été créées lors de l'IHU.

Le lexique complet des abréviations utilisées dans BASIAS pour l'IHU de Graulhet est disponible en *Annexe 2*.

A terme, la base de données sera consultable par le public sur Internet (<http://basias.brgm.fr>).

2.2.2. Le système d'information géographique

La réalisation d'une couche SIG au format MIF/MID compatible avec le système d'information géographique de la commune de Graulhet constitue la seconde tâche de cet IHU.

Il s'agit de fournir une couche graphique représentant l'emprise de chaque site industriel à l'échelle cadastrale sous forme d'un polygone, accompagnée d'une table de données donnant les informations nécessaires à l'identification de chaque contour (date, précision de localisation, plan ayant permis le traçage, lien vers la fiche BASIAS au format PDF).

Chaque site BASIAS peut avoir un ou plusieurs polygones, si son emprise a évolué au fil du temps. Parfois, l'emprise géographique d'un site se voit modifiée de manière conjointe ou parallèle à une succession et/ou une concordance d'exploitants. Une telle évolution serait difficilement compréhensible si l'ensemble des informations étaient répertoriées dans un seul site BASIAS. En effet, la structure de la base ne couple pas les informations relevant des exploitants à celles traitant de la géographie.

En outre, le passage de l'échelle départementale (IHR) à celle de la commune (IHU) implique la recherche d'éléments de localisation plus précis (remplacement de la localisation en coordonnées XY d'un point centroïde au site sur la carte IGN à 1/25000 par une localisation à la parcelle). Pour satisfaire au besoin d'affichage des sites sur la carte du site internet dédié à BASIAS et du SIG de Graulhet, un nouveau point de coordonnées centroïde au site (plus précis que le préexistant) est défini, sur la base de la localisation détaillée à la parcelle cadastrale.

2.2.3. Les rapports

Au cours de cet IHU, différents rapports et notes ont été rédigés et fournis à la commune de Graulhet ainsi qu'aux partenaires financiers (ADEME, Conseil Régional) :

- lors de la première phase :
 - un état des lieux au 5 juillet 2010 (disponible en annexe 8 du rapport intermédiaire de septembre 2010¹²) ;
 - un rapport intermédiaire¹² en date de septembre 2010 ;
 - une notice technique pour l'utilisation de l'Inventaire Historique Urbain (IHU) de la Ville de Graulhet : base de données BASIAS et système d'information géographique des parcelles industrielles¹³ en janvier 2011 ;
 - un rapport final¹⁴ présentant l'ensemble des résultats de la phase 1 en janvier 2011.

- lors de la deuxième phase :
 - une note intermédiaire en date d'avril 2011, disponible en *Annexe 3* (réf. BRGM-MPY 11117).

2.2.4. Le support numérique

A la racine du support numérique transmis à la commune de Graulhet, l'ensemble des répertoires suivants sont fournis :

- « Basias 4.6 France Installation » : fichier d'installation de BASIAS version 4.6 (BasiasV4.6_setup.exe). A noter que l'application informatique BASIAS est développée sous Microsoft ACCESS © 2003 ;
- « Basias Donnees » : fichier des données de BASIAS mises à jour suite à l'IHU (IHU_GRAULHET.mdb) ;
- « documents numerises » : plans, études, fiches du CAUE, photos de visites de terrains. 294 plans de masse, 128 plans cadastraux, 122 plans de situation, 3 plans d'état-major, 70 études, 115 fiches du CAUE et 1110 photos de visites de terrain sont disponibles ;
- « parcelles Industrielles pour SIG » : répertoire comportant les fiches BASIAS au format PDF, le lien pour les ouvrir depuis la couche parcelle

¹² Bouroullec I., Soulié A., Py J., 2010 – Inventaire Historique Urbain de la ville de Graulhet (IHU). Rapport intermédiaire – BRGM/RP-58758-FR, 63 p., 29 ill., 14 ann.

¹³ Bouroullec I., Soulié A., Py J., 2011 – Notice technique pour l'utilisation de l'Inventaire Historique Urbain (IHU) de la Ville de Graulhet : base de données BASIAS et système d'information géographique des parcelles industrielles – BRGM/RP-59254-FR, 80 p., 23 ill., 5 ann.

¹⁴ Bouroullec I., Soulié A., Py J., 2011 – Inventaire Historique Urbain (IHU) de la Ville de Graulhet. Rapport final - Phase 1 – BRGM/RP-59256-FR, 119 p., 21 ill., 5 ann.

industrielle du SIG, et la couche des parcelles industrielles au format shape (point et polygone) ;

- « rapportsIHR » : les rapports issus de l'IHR (préambule du département du Tarn, rapport final de l'IHR du Tarn, notice de Basias (version 2.0) ;
- « rapportsIHU » : les rapports réalisés au cours de cet IHU (la notice technique, les rapports intermédiaire et final de la phase 1, la note intermédiaire et le rapport final de la phase 2).

Les références de ces rapports figurent en bibliographie.

L'ensemble de ces données constituent l'Inventaire Historique Urbain de la ville de Graulhet. La commune disposera ainsi de toutes les données nécessaires pour utiliser cet outil.

3. Résultats

Les résultats présentent l'état de la base de données BASIAS et du SIG en date du 29 août 2011. Pour l'ensemble des cartes figurant dans ce chapitre, plusieurs sites BASIAS et/ou plusieurs contours d'un site BASIAS peuvent se recouvrir. Les cartes représentent des contours et non des sites, il peut donc y avoir plus de polygones (contours) sur les cartes que de sites dans BASIAS.

3.1. LES SITES LOCALISES

La base de données BASIAS recense 451 sites industriels sur le territoire de la commune de Graulhet. Parmi ces sites, 346 ont pu être localisés dans le système d'information géographique. Les 346 sites localisés représentent 413 contours dans le SIG. En effet, certains sites localisés disposent de plusieurs contours, figurant leur évolution dans le temps.

Le cadastre ayant subi de nombreuses évolutions dans certains secteurs de Graulhet au cours de la période couverte par l'IHU (1850-2010), le contour des sites industriels recensés dans l'étude ne correspond pas systématiquement aux contours du parcellaire actuel. Ainsi, si de nombreux polygones ont pu être matérialisés en suivant la couche du cadastre fourni par la TED, certains ont un tracé qui ne correspond pas parfaitement à celui des parcelles cadastrales actuelles.

Une nomenclature des contours relative à leur précision par rapport au cadastre actuel préalablement élaborée pour les besoins de l'IHU du Grand Lyon, définit sept catégories. Pour l'IHU de la ville de Graulhet, quatre catégories ont été retenues, qui correspondent aux cas types de localisation rencontrés : parcellaire parfait actuel (PP), contour hors parcellaire (CHP), d'après adresse (DA), non localisable (NL).

Un contour noté PP pour « parcellaire parfait actuel » désigne un polygone du périmètre de l'ancien site calqué exactement sur le cadastre actuel. Deux cas de figure peuvent mener à un tel degré de précision. D'une part, il peut s'agir d'un site pour lequel ont été retrouvées des informations textuelles de localisation renvoyant directement à des identifiants de parcelles et de section actuels ou à des identifiants de parcelles anciennes recouvrant parfaitement le parcellaire actuel. D'autre part, un contour PP peut correspondre à un site pour lequel un plan, couplé ou non à des informations textuelles, présente une disposition du site parfaitement conforme à celle d'une ou plusieurs parcelle(s) actuelle(s).

L'attribut CHP pour « contour hors parcellaire » indique une emprise de site industriel qui ne suit pas exactement le tracé du parcellaire actuel. C'est généralement le cas de sites pour lesquels l'information textuelle et/ou iconographique renvoie à des parcelles du cadastre napoléonien situées dans un secteur où le cadastre actuel diffère totalement.

Un site dont seule l'adresse est connue sans aucune autre indication de localisation ou d'étendue spatiale sera noté DA pour « d'après adresse » et représenté par un point à l'endroit correspondant au numéro dans la rue sur le SIG, et non par un contour.

Le diagramme ci-dessous (*Illustration 2*) présente la répartition des codes de précision de localisation dans le système d'information géographique.

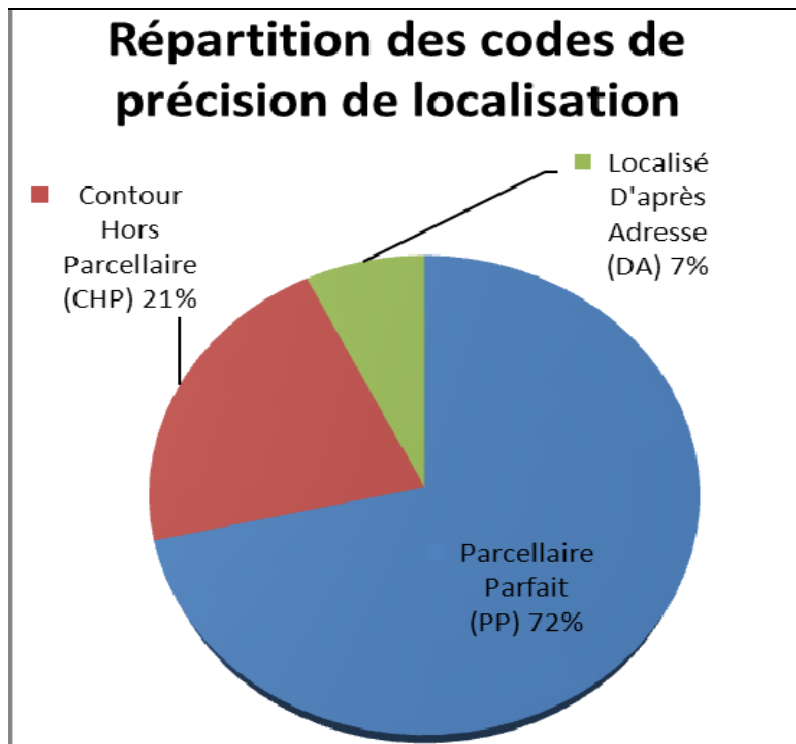


Illustration 2 : Graphique présentant la répartition des codes de précision de localisation dans le système d'information géographique.

72% des contours de sites localisés correspondent exactement au parcellaire cadastral actuel. 21% suivent un contour hors parcellaire et 7% sont localisés d'après l'adresse.

Parmi les 451 sites recensés dans la base de données BASIAS, 280 (soit 62%) sont des sites dont l'activité est liée au cuir (traités en phase 1).

La répartition des sites localisés est détaillée sur la carte suivante (*Illustration 3*). Pour des raisons de lisibilité, à l'échelle de la commune, les sites sont représentés par le point centroïde de la (des) parcelles industrielles concernées.

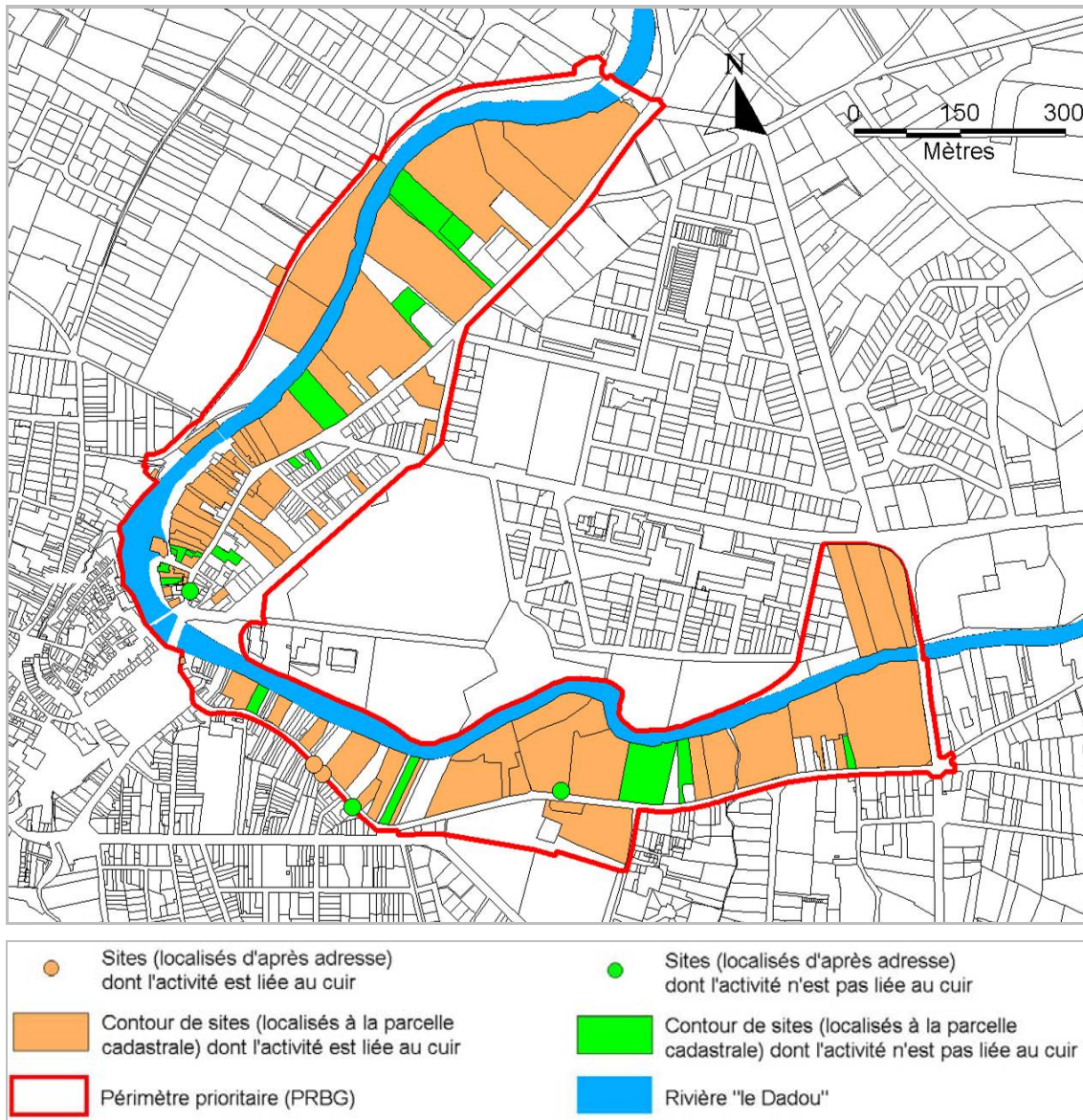


Illustration 4 : Répartition des sites par type d'activités (phase 1 et 2) dans le périmètre du PRBG.

La surface des parcelles industrielles couvre 60% de la surface du PRBG (hors Dadou). Presque 10% de la surface des parcelles industrielles se situe dans le périmètre du PRBG.

Certains sites possèdent des informations géographiques trop vagues ou générales (sans plan fiable et sans adresse valide) pour en donner une localisation pertinente du point de vue d'un système d'information géographique. Ce peut être le cas d'un site dont les seuls plans disponibles sont du type plan de masse (sans aucune autre

indication que la configuration interne du site), ou un site pour lequel des données textuelles donnent des indications géographiques de trop grande échelle (lieu-dit, quartier, etc.).

En fin d'étude, le 15 juin 2011, une liste de 120 sites n'ayant pu être localisés a été envoyée à la mairie pour diffusion dans ses services. Certains de ces sites possèdent une adresse incomplète (lieu-dit, rue, etc.), que seule la connaissance antérieure du terrain peut aider à une localisation précise. Ainsi, 14 sites ont pu être localisés.

A ce jour, il reste 105 sites, soit 23%, qui n'ont pas pu être localisés du fait de l'absence d'indice de localisation ou d'information trop générale. A noter que suite à l'IHR, environ 55% des sites ne disposaient pas d'adresse (donc non localisables). La répartition des sites non localisables est présentée dans le graphique ci-dessous (*Illustration 5*).

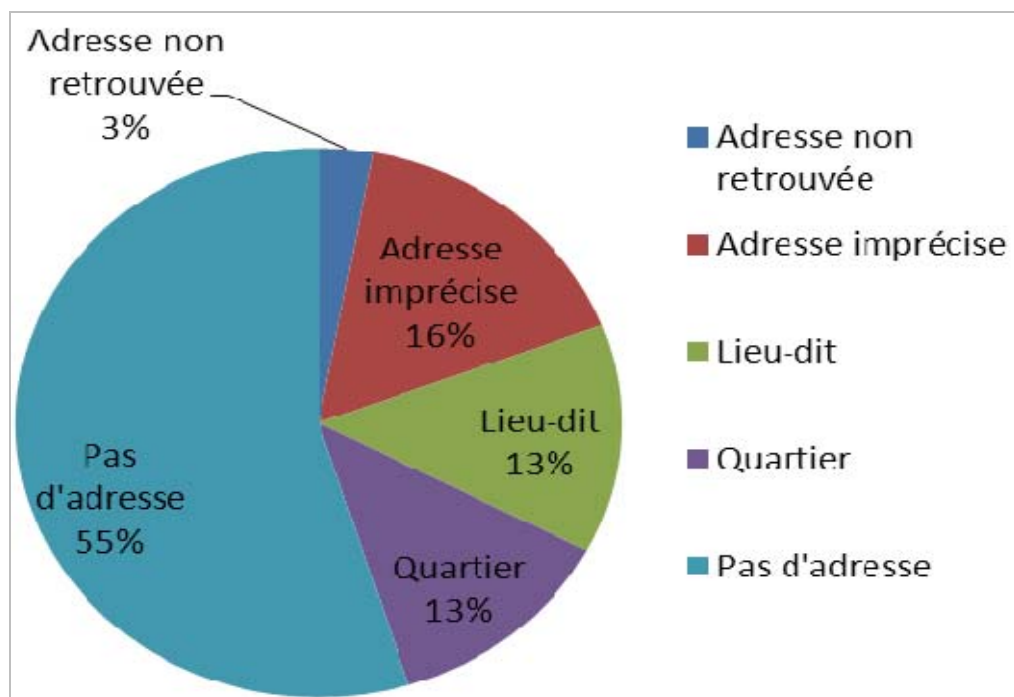


Illustration 5 : Répartition des 105 sites non localisables

55% des sites non localisables ne possèdent pas d'adresse. 16% possèdent une adresse imprécise (c'est-à-dire une indication de rue, place, chemin, avenue, route, etc. sans numéro). 13% possèdent des informations de lieu-dit et 13% ont des indications concernant le quartier. « Adresse non retrouvée » signifie une adresse sans correspondance actuelle (changement des noms de rue).

3.2. LES DIFFERENTES ACTIVITES RECENSEES LORS DE L'IHU

Les activités industrielles sont référencées dans la base de données BASIAS par leur code NAF. Il est important de préciser qu'un site peut être concerné par plusieurs types d'activités et donc par plusieurs codes NAF. Le graphique suivant (*Illustration 6*) présente l'ensemble des codes NAF de tous les sites BASIAS recensés sur la commune de Graulhet. Pour des questions de lisibilité certains codes ont été regroupés dans un intitulé générique.

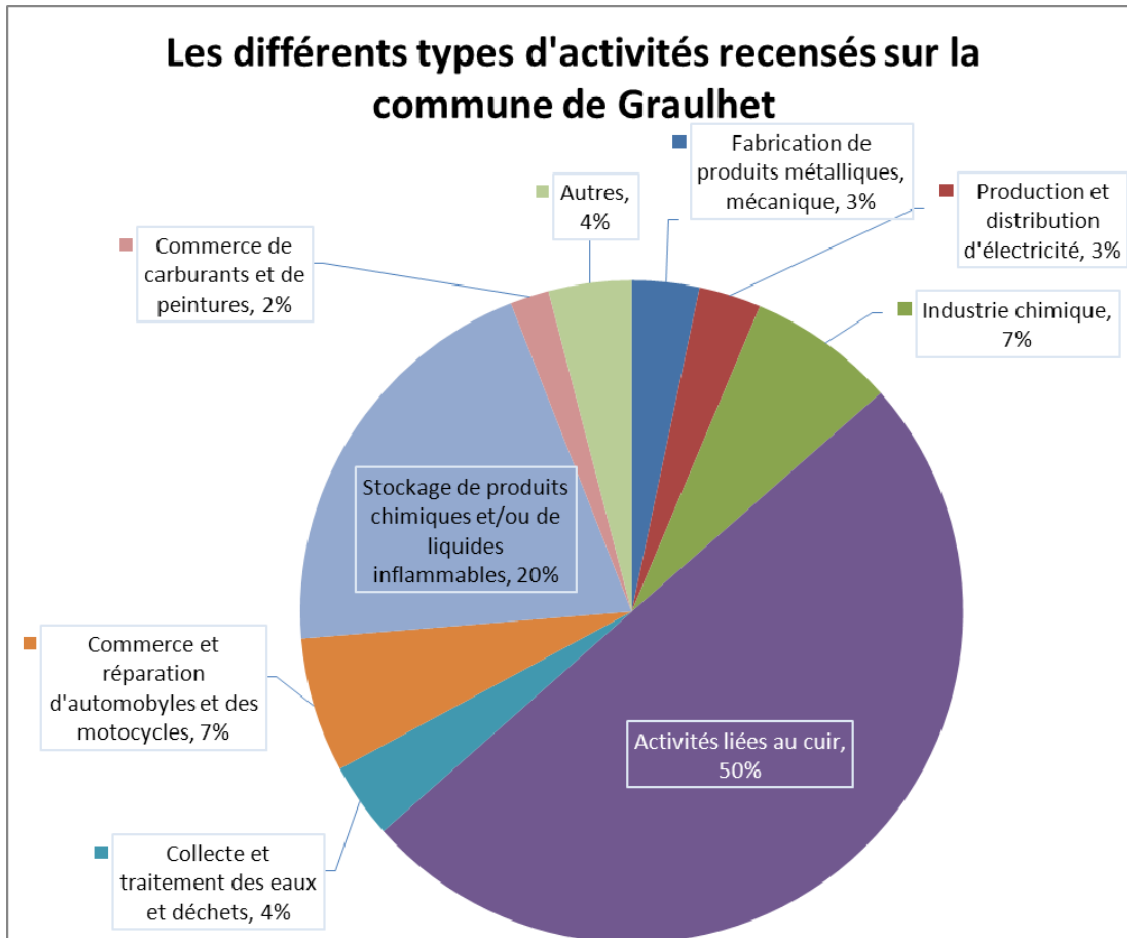


Illustration 6 : Graphique présentant l'ensemble des activités recensées sur la commune de Graulhet

L'industrie graulhétquoise est essentiellement liée à l'industrie du cuir représentant 50% des activités recensées.

20% des activités concernent des stockages de liquides inflammables ou de produits chimiques, en lien avec l'activité de mégisserie.

7% des activités sont liées à l'industrie chimique (fabrication et/ou stockage de peintures, vernis ou solvants, fabrication d'engrais, fabrication de colles et gélatines,

fabrication de produits chimiques et colorants). Cette industrie chimique est aussi liée à celle du cuir, puisque les résidus de cuir servaient à fabriquer des colles, des pigments et d'autres produits chimiques étaient utilisés en mégisserie pour le tannage et la teinture.

Le commerce et la réparation d'automobiles ainsi que le nombre de station-service (14) sont assez importants (7% des activités) du fait de la croissance économique de Graulhet et de l'essor de l'automobile.

Le graphique suivant (*Illustration 7*) présente en détail la répartition des activités liées exclusivement au travail du cuir.

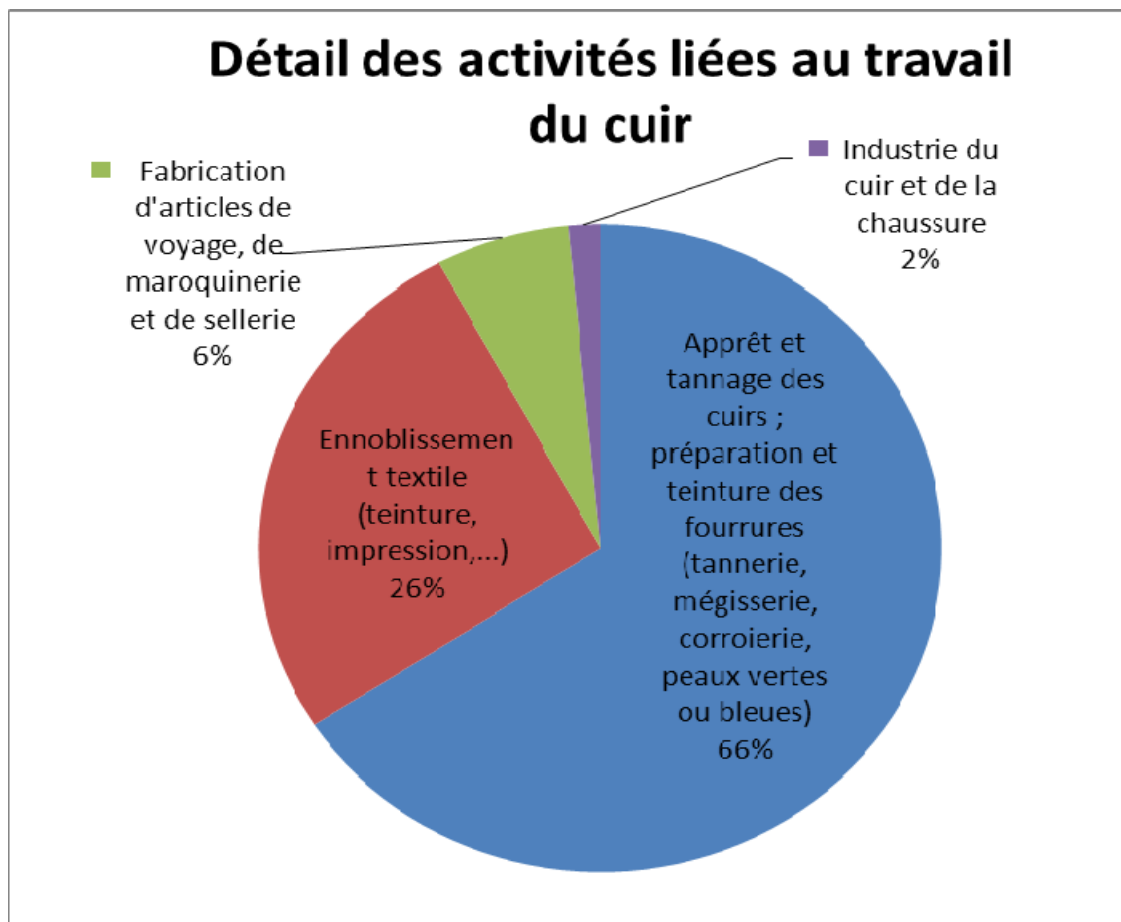


Illustration 7 : Détail des activités liées au travail du cuir.

L'activité essentielle est la mégisserie/tannerie à 66%. 26% des activités liées au cuir concernent la teinturerie et pigmentation. 6% des sites dont l'activité est liée au cuir sont des maroquineries. En effet, quelques sites recensés lors de l'IHR se sont avérés être des maroquineries (bien que non retenues initialement). Les mégisseries fermées ou en faillite se sont aussi majoritairement reconverties en maroquinerie.

3.3. LES VISITES DE TERRAIN

Le tableau des observations effectuées lors des 11 sessions de visites de terrain est présenté en *Annexe 4*.

Le tableau ci-dessous (*Illustration 8*) est un récapitulatif des données récoltées lors des visites de terrain pour les 346 sites localisés.

Amiante		Cuves		Déchets	
Possible	119	Non visibles	235	Présence	62
Présence	4	Présence	28	Absence	171
Absence	203	Absence	83	Non visibles	113
Ne sait pas	20				

Illustration 8 : Résultats sur la potentialité de présence d'amiante (dans les matériaux de constructions), sur la présence de cuves de liquides inflammables et de déchets suite aux visites de terrain.

A noter : pour l'amiante le critère « possible » correspond à un constat visuel lors de la visite. Le critère « présence » correspond à une certitude issue d'un repérage amiante antérieur mené par un bureau d'études et/ou par les actes notariés. Le critère « absence » correspond à un constat visuel. Le repérage visuel s'effectue surtout au niveau des toitures et des abat-vent pour constater la présence ou non de plaques ondulées en fibrociment.

3.4. L'ETAT ACTUEL DES SITES

La carte suivante (*Illustration 9*) présente l'état actuel des sites, selon les données récoltées au moment de l'inventaire. La carte présentée a été conçue de manière à ce que les couches dans le SIG se superposent dans l'ordre présenté en légende (la couche « En activité » est la plus haute tandis que la couche « Ne sait pas » est la plus basse).

Attention : le site est dit « réaménagé » quand le site est réutilisé avec un usage autre qu'industriel (habitation, bureaux, commerces, etc.). Le terme « réaménagé » inclut également un terrain vague (site abandonné dont les bâtiments sont démolis). Un site abandonné et laissé en l'état avec les bâtiments est décrit comme « en friche ».

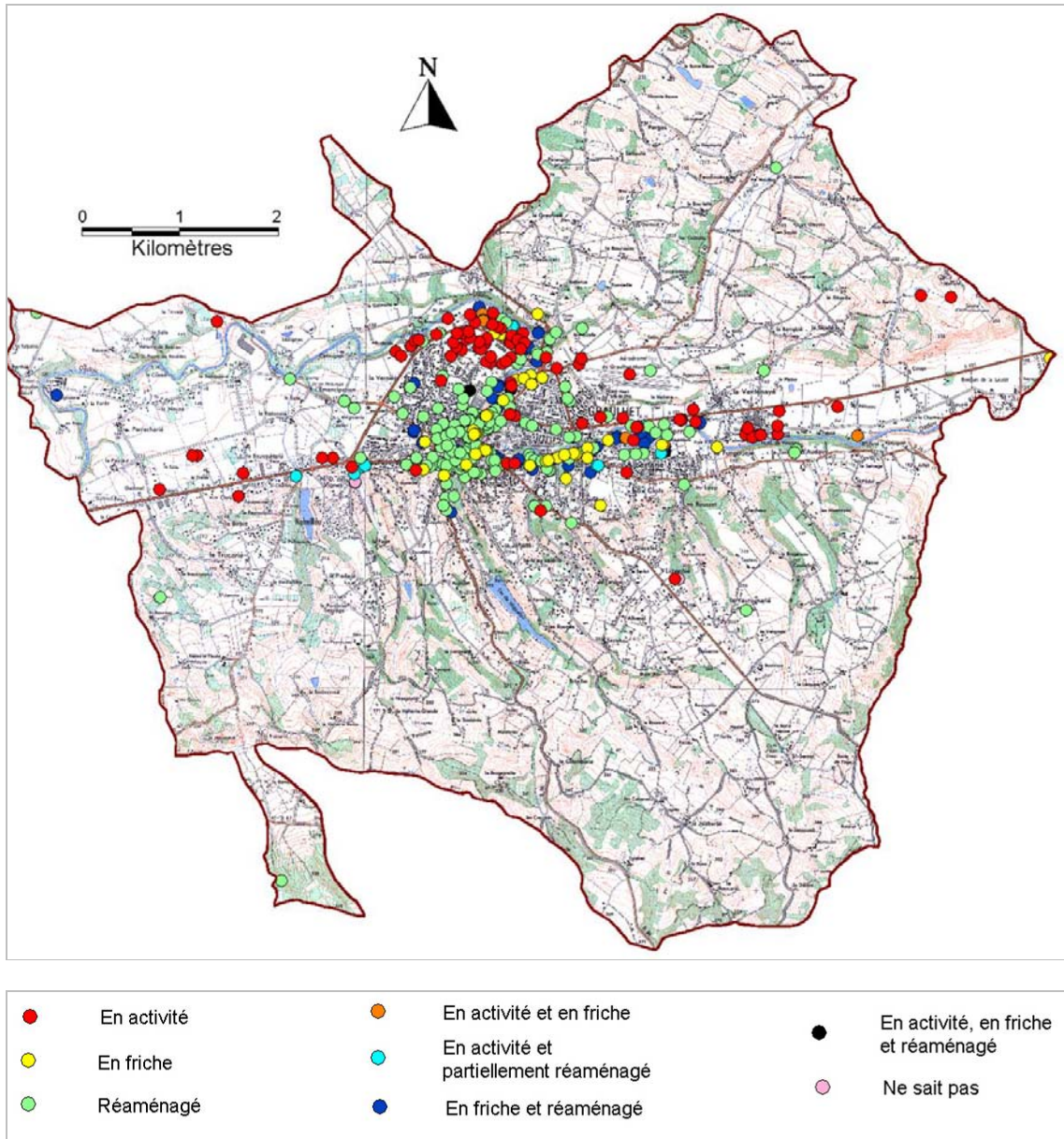


Illustration 9 : Carte de l'état actuel des sites

Les sites sont répartis de la manière suivante (Illustration 10) :

ETAT ACTUEL DU SITE							
en activité	friche industrielle	Réaménagé	en activité et en friche	en activité et réaménagé	en friche et réaménagé	en activité, en friche et réaménagé	Ne sait pas
77	38	169	4	9	39	5	5

Illustration 10 : Répartition des 346 sites localisés selon leur état actuel

A l'échelle du périmètre prioritaire (PRBG), l'état actuel des sites est représenté à l'échelle du parcellaire cadastral actuel (*Illustration 11*).

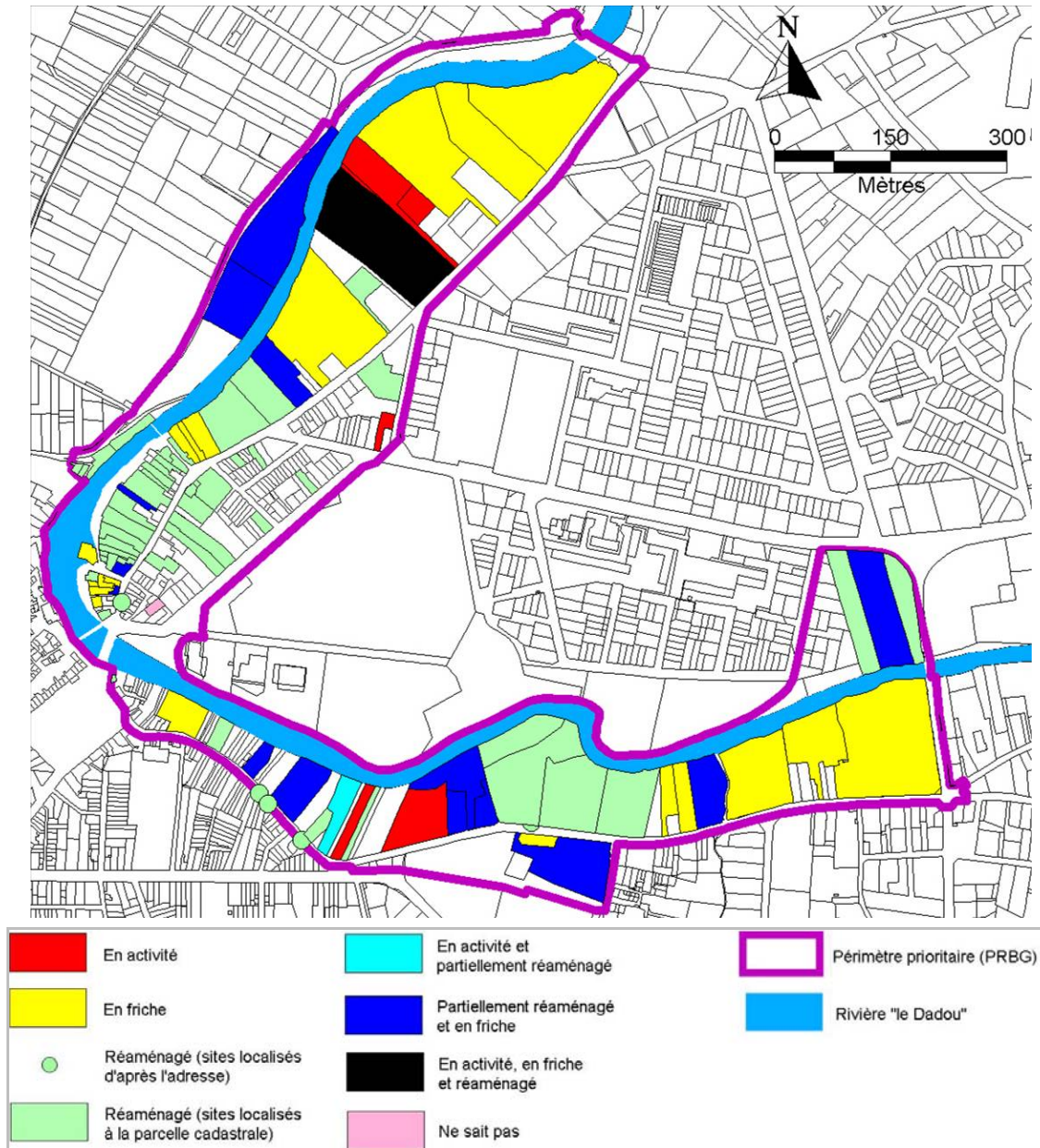


Illustration 11 : Carte de l'état actuel des 100 sites situés dans le périmètre du PRBG

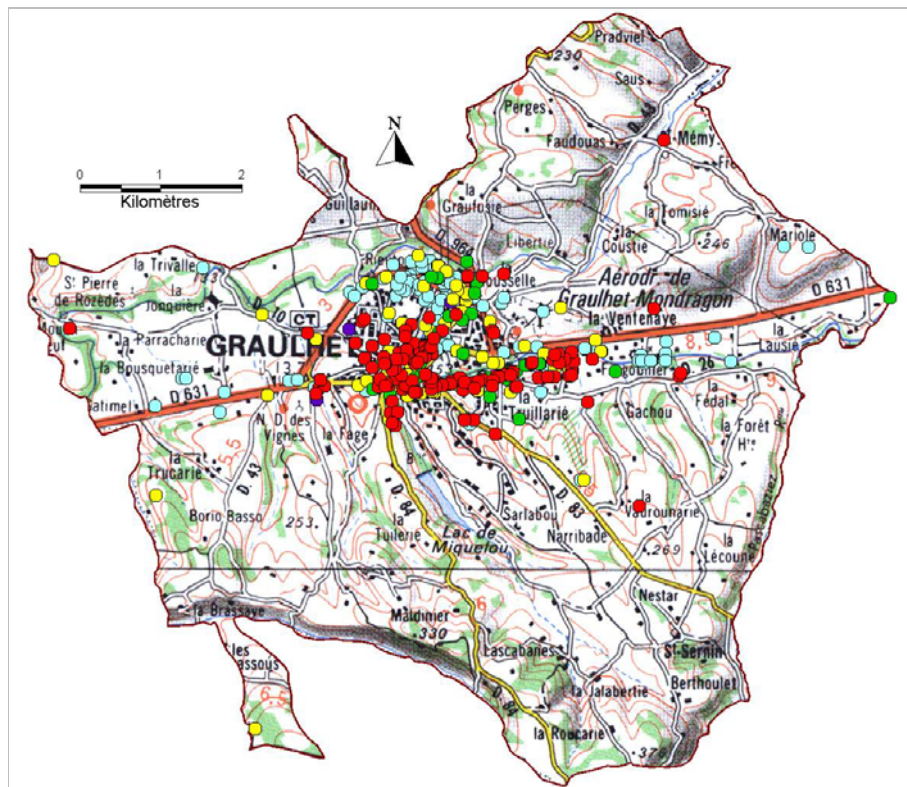
Les sites inclus dans le PRBG sont répartis de la manière suivante (*Illustration 12*) :

ETAT ACTUEL DU SITE							
en activité	friche industrielle	Réaménagé	en activité et en friche	en activité et réaménagé	en friche et réaménagé	en activité, en friche et réaménagé	Ne sait pas
5	20	58	0	1	14	1	1

Illustration 12 : Répartition, selon leur état actuel, des sites localisés dans le périmètre du PRBG

3.5. LE DEGRE DE SENSIBILITE DES REAMENAGEMENTS EFFECTUES

La carte suivante (*Illustration 13*) présente le degré de sensibilité du réaménagement réalisé ou projeté. Le degré de sensibilité est défini notamment en fonction de la durée d'exposition des personnes sur le site. Les réaménagements de type sensible sont les zones résidentielles (habitations avec ou sans jardin), les zones récréatives (jardins publics, aires de jeux, terrains de sport, dancing, etc.), les établissements de soins, ou les établissements scolaires. Les sites non concernés sont pour la plupart des sites en activité.



● Réaménagement réalisé ou projeté sensible	● Réaménagement réalisé ou projeté non sensible
● Site non réaménagé (friche industrielle) et sans projet identifié	● Non concerné
	● Non renseigné

Illustration 13 : Carte du degré de sensibilité des sites réaménagés.

Les 346 sites BASIAS localisés sont répartis de la manière suivante (*Illustration 14*) :

DEGRE DE SENSIBILITE DU REAMENAGEMENT				
Réaménagement réalisé ou projeté sensible	Réaménagement réalisé ou projeté non sensible	Site non réaménagé (friche) et sans projet identifié	Non concerné	Non renseigné
124	97	42	79	4

Illustration 14 : Répartition des sites selon le degré de sensibilité de leur réaménagement.

Le degré de sensibilité du réaménagement des sites situés dans le périmètre du PRBG est présenté à l'échelle parcellaire sur la carte suivante (Illustration 15) :

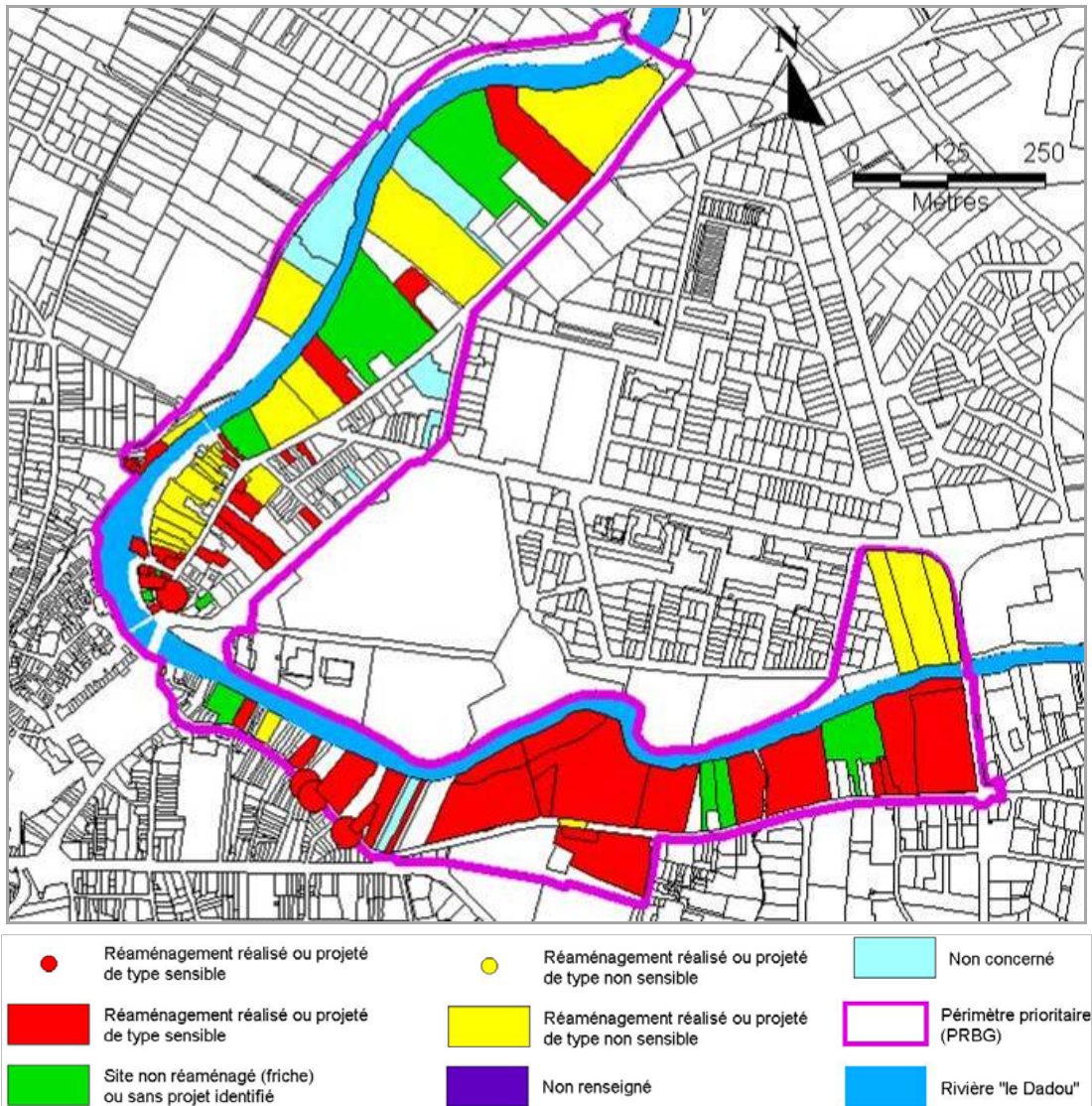


Illustration 15 : Carte présentant le degré de sensibilité du réaménagement des sites situés dans le périmètre du PRBG.

Les 100 sites contenus dans le périmètre prioritaire sont répartis de la manière suivante (Illustration 16) :

DEGRE DE SENSIBILITE DU REAMENAGEMENT				
Réaménagement réalisé ou projeté sensible	Réaménagement réalisé ou projeté non sensible	Site non réaménagé (friche) et sans projet identifié	Non concerné	Non renseigné
42	31	18	8	1

Illustration 16 : Répartition des sites situés dans le périmètre du PRBG selon le degré de sensibilité de leur réaménagement

3.6. LES SITES DE PROPRIETE PUBLIQUE

L'illustration 17 ci-après présente les sites appartenant à des services et administrations locales, régionales ou nationales (ou son représentant), telle que la commune de Graulhet ou la Communauté de Communes Tarn et Dadou ou à un organisme national parapublic ou son représentant.

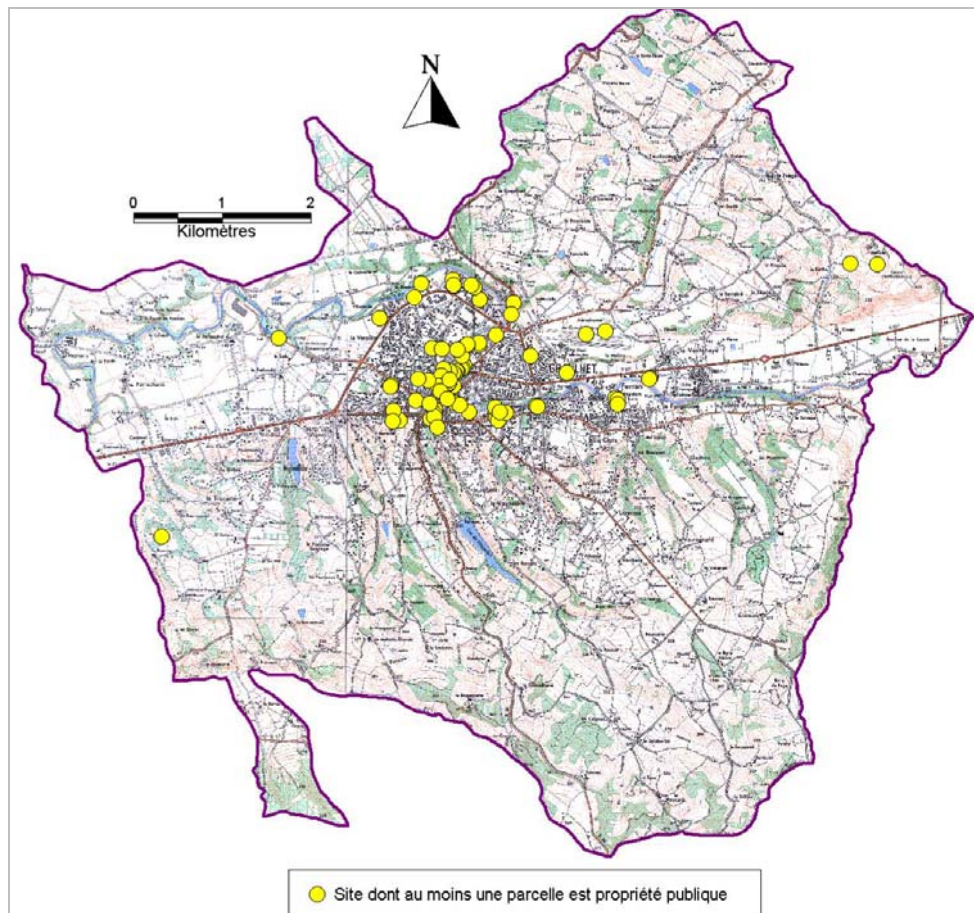


Illustration 17 : Cartes des sites industriels dont au moins une parcelle du site est une propriété publique.

L'illustration 18 ci-après détaille les sites propriété de la commune de Graulhet et de la communauté de communes Tarn et Dadou dans le périmètre prioritaire du PRBG.

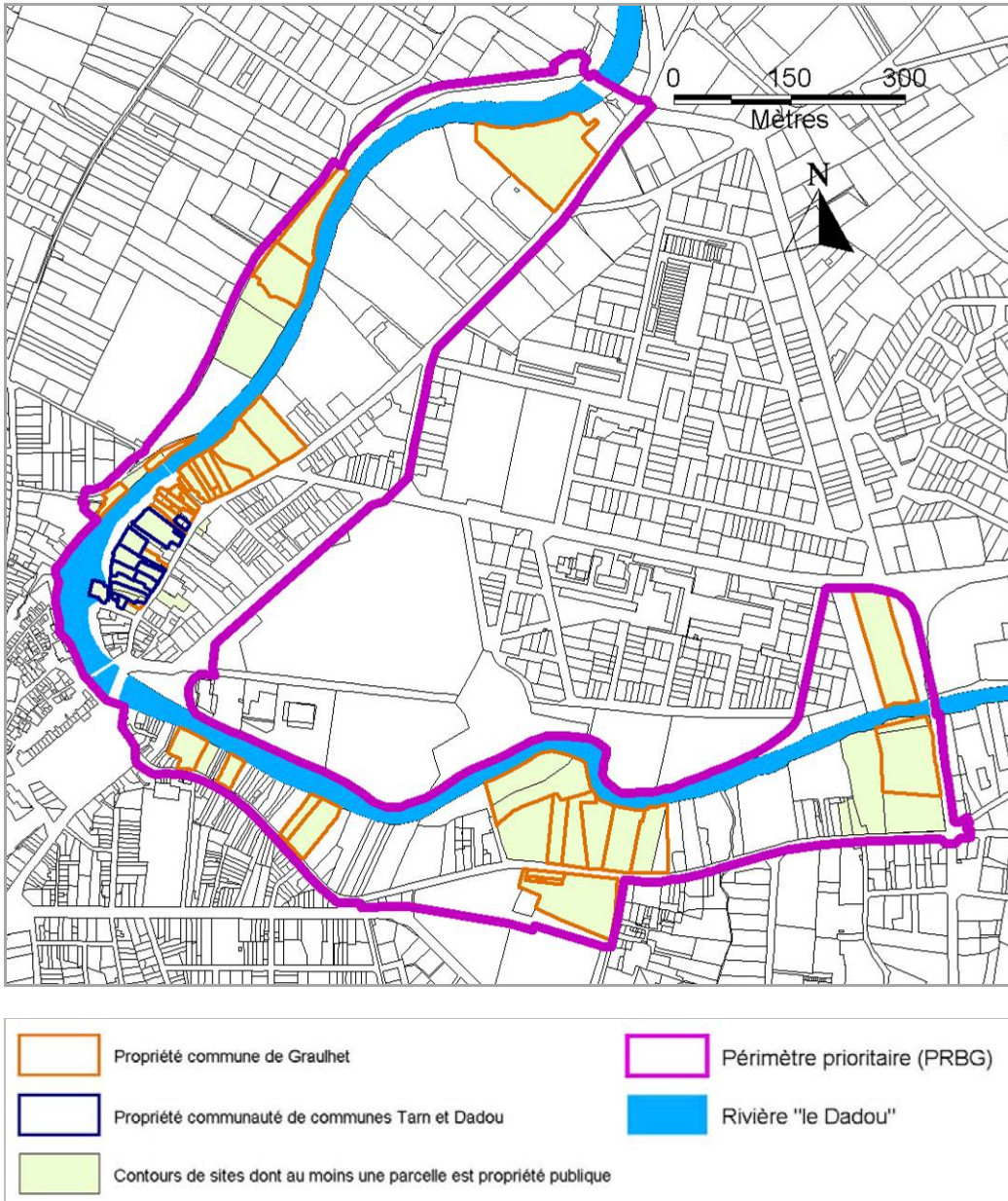


Illustration 18 : Contours de sites du périmètre prioritaire dont au moins une parcelle est propriété publique.

La commune de Graulhet et la communauté de communes Tarn et Dadou ont amorcé la reconquête des friches industrielles dans le périmètre du PRBG par l'acquisition et la réhabilitation de nombreuses parcelles (Illotte-Escapat, Mégisseries Sudre, Mary Larqué, Joqueviel-Vieu, Bourdariès, BAPÉL, etc.).

3.7. LES ETUDES

L'onglet Etudes et Actions de la base de données BASIAS a pour but de recenser toutes les études environnementales obtenues par les recherches bibliographiques. Dans cet onglet, les études sont classées par ordre chronologique (avant ou après 2008) et/ou par thématique. Les intitulés ayant changés au cours du temps, les noms des champs de cet onglet de BASIAS peuvent ne pas correspondre.

Les études sont nommées de la façon suivante :

le nom complet de l'étude - l'entité réalisatrice - la date - la référence du dossier dans la nomenclature de l'organisme l'ayant réalisée – (nom du fichier PDF la renfermant) (disponible dans le répertoire « *Documents numérisés* » fourni à la commune sur le support numérique).

Le nom du fichier PDF renfermant l'étude est nommé selon le principe suivant (codification nationale) :



Le site est identifié par son **numéro de département** sur deux chiffres (le Tarn en ce qui concerne cet IHU) et par son **numéro de site** dans BASIAS en cinq chiffres.

Le document lui-même est désigné de la manière suivante :

- TTT : **type de document** selon un code à 3 lettres (ici ETU pour étude);
- N : **numéro d'ordre** du document dans le cas où il existe plusieurs documents du même type pour un même site ;
- AAAA : **année d'édition** du document ;

L'archive dans laquelle le document a été trouvé est indiquée par un code renvoyant au **lieu d'archive** (LLLLL) puis par **cote d'archive** (CCCC).

Ainsi, tout fichier (plans, études, etc. au format PDF ou JPG) est nommé selon la codification précédente, afin d'optimiser la traçabilité et l'homogénéité des IHU sur le territoire.

Pour exemple : Phase B de l'ESR - Bureau d'études Sols et Eaux - 22 Septembre 2005 - N° dossier : C184-0509-AC- NN/MD - (81_06351_ETU2_2005_DREAL81)

Le tableau présentant l'ensemble des études numérisées est disponible en *Annexe 5*. 75 études, concernant 41 sites BASIAS ont été recensées. A noter que 25 études ont été réalisées après 2008, date du changement des principes de gestion des sites et sols pollués.

4. Exemple d'utilisation de l'IHU

Une étude détaillée du site de l'ancienne mégisserie « Bourdariès » située rue des Peseignes est effectuée afin d'illustrer l'utilisation et la valorisation des données issues de l'IHU.

Pour débiter cette analyse détaillée, une recherche de la fiche BASIAS, des études et plans numérisés est effectuée. L'identifiant BASIAS pour ce site est : MPY-I-81 06351. A cet identifiant, 3 études, 3 plans cadastraux et 2 plans de masse ont été répertoriés. Ces données sont accompagnées d'une fiche du CAUE datant de 2004 et de 10 photos de visites de terrain.

Ce site occupe la parcelle 26, section AO située 15 rue des Peseignes.

Le 8 août 1862, un arrêté préfectoral est signé pour l'ouverture de la chapellerie de BLATCHE Adolphe (exploitée par M. MAYER (ou MEYE) de Bordeaux). Une demande de transformation de la chapellerie en mégisserie est faite le 2 décembre 1864 : refus indiqué le 14 juin 1865. En effet, lors de l'enquête, 2 oppositions ont été mentionnées, l'une de M. TIGNOL fils aîné et l'autre de M. PERRY. La raison donnée est que « l'usine est proche du pont où les habitants se servent en eau de consommation ». La demande est renouvelée en 1866 et M. BLATCHE propose une solution : les eaux de ruissellement utiliseront le canal de M. ROUQUARIES (voisin).

Le 6 mars 1924, l'usine de mégisserie est construite par BOURDARIES Léon sur l'emplacement de l'ancienne usine appartenant à M. BLATCHE. L'activité de mégisserie débute en 1925 par BOURDARIES Frères. En 1945, l'usine est agrandie côté Dadou. L'activité s'arrête et est reprise en 1975 par la société Nouvelle de Saint Jean (M. BRU). En Janvier 1985, la SA DERAS (M. CORNU Jean-Pierre, LACOME Régis et M. BALTERME) s'installe au 15 rue des Peseignes et travaille pendant 3 mois en même temps que l'ancien exploitant (Société Nouvelle de St Jean). A partir de juillet 1985, pendant environ 1 an, DERAS est locataire de l'ancien atelier de serrurerie de DURAND Jean situé au 17 rue des Peseignes (parcelle 27 section AO).

En mars 1988, FRANCES Lucien (16 rue des Peseignes) se plaint de nuisances olfactives et sonores. Il en résulte un arrêté préfectoral de mise en demeure le 6 février 1989 à l'encontre de la société DERAS pour régularisation administrative du dépôt de peaux au 17 rue des Peseignes.

La liquidation judiciaire de la SA DERAS est prononcée le 6 juin 1993 (Me EVERAERE est nommée liquidatrice judiciaire). Cette dernière est mise en demeure le 31 janvier 2002 d'éliminer les déchets. Un arrêté préfectoral de consignation d'une somme de 30500 euros est pris le 22 octobre 2002 pour non-respect de l'arrêté préfectoral du 31 janvier 2002. En 2004, la société DERAS est toujours en liquidation judiciaire. A partir du 5 août 2004, le propriétaire est la SCI PYTHAGORE (M. SOVRAN), en redressement judiciaire à partir du 6 février 2009 (SAVENIER Jean-Jacques est nommé administrateur judiciaire et Me MARIOTTI, mandataire judiciaire).

La commune de Graulhet devient propriétaire de ce site (parcelle 26, section AO) le 20 mai 2010. Le site a été visité le 17 juillet 2011, avec l'adjoint au maire en charge des travaux, qui nous a permis d'accéder à l'intérieur des bâtiments.

Un plan de masse de 1939 trouvé aux archives départementales du Tarn (cote : 5M16/164) situe les bâtiments et les différentes activités exercées (*Illustration 19* ci-dessous). La légende du plan est présentée dans l'*Illustration 20*.

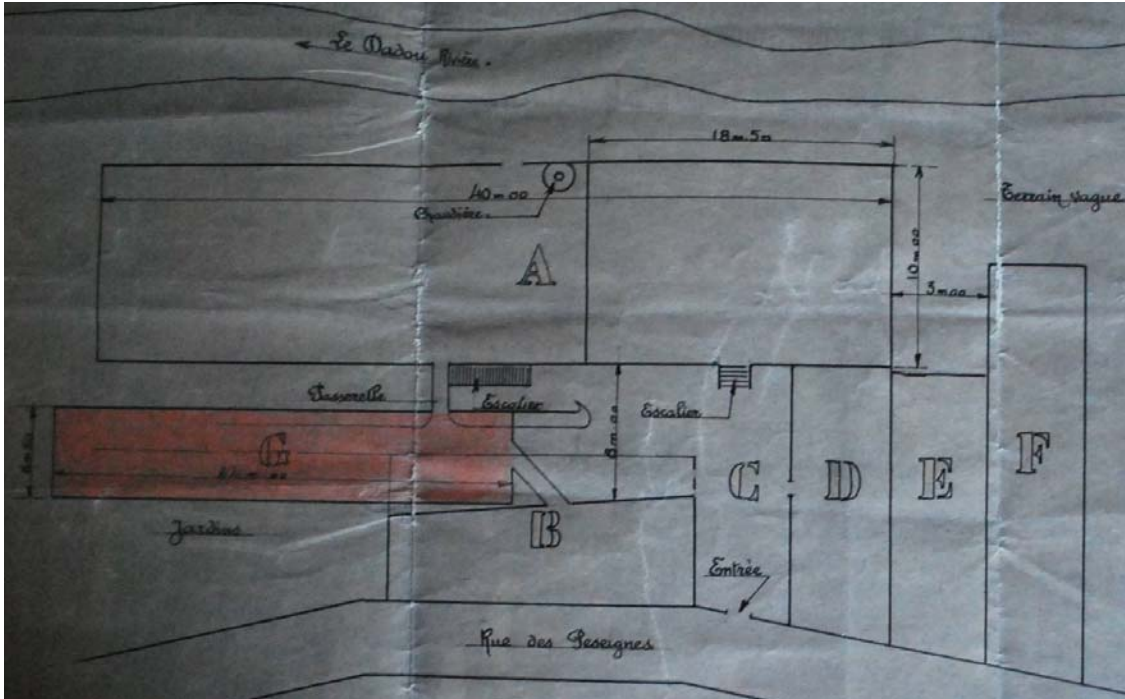


Illustration 19 : Plan de masse du site Bourdariès (MPY-I-81 06351) de 1939.

- A - Rez-de-chaussée : Travail de finissage avec chaudière.
 1^{er} Étage : Magasins et séchoirs à vapeur (sans feu).
 2^e Étage : Divisé en 3 paliers à claire voie à usage de séchoirs à air libre.
- B - Rez-de-chaussée : Magasin - Bureau.
 1^{er} Étage : Séchoirs à air libre.
- C - Rez-de-chaussée : Passage ouvert.
 1^{er} Étage : Deux demi étages à air libre.
- D - Rez-de-chaussée : Lisseuse - courroies - magasins.
 1^{er} Étage : Deux demi étages à air libre.
- (B-C-D- forment au 1^{er} étage un même bâtiment)
- E - Voisin : Maison d'habitation.
- F - Voisin : Atelier de serrurerie avec forge.
- G - R. de ch. : Depot de Marchandises et garages Particuliers.
 1^{er} Étage : Atelier de pigmentage cellulosique Santos.
 et Séchoirs à air chaud.

Illustration 20 : Légende du plan de masse de 1939 (ci-dessus).

Un document de 1965 mentionne la présence d'un réservoir aérien de 3 m³ de fuel léger, d'un réservoir de 5 m³ de mazout et d'une cuve de 3 m³ de white spirit.

Une liste de produits utilisés, datant de 1979, a été retrouvée à l'unité territoriale Tarn-Aveyron de la DREAL indiquant les quantités utilisées par semaine : sulfure 260 kg/sem ; GELON PK (dégraissant commercial) 50 kg/sem ; white spirit 1000 L/sem ; quebracho ou mimosa (extraits végétaux) 4000 kg/sem. Il est aussi mentionné que l'usine possède un bassin de décantation de 10 m³.

Les 2 études environnementales retrouvées sont :

- la phase A de l'ESR - Bureau d'études Sols et Eaux - 30 Juin 2005 - N° dossier : R379-0506 NN/AG.

- la phase B de l'ESR - Bureau d'études Sols et Eaux – 22 Septembre 2005 - N° dossier : C184-0509-AC- NN/MD.

Ces 2 études nous permettent de cartographier les bâtiments et les différentes activités exercées dans ces bâtiments. Elles recensent aussi les produits utilisés :

- fréon (en remplacement du white spirit) et du savon émulseur biodégradable pour le dégraissage ;
- chrome pour le tannage et le mouillage ;
- acide formique pour la fixation des colorants ;
- bain de sulfure (dans le bâtiment servant au tannage et à la teinturerie).

Ces études listent aussi les différentes cuves et bennes en place sur le site :

- une cuve aérienne de 5m³ de fioul ;
- une cuve aérienne de 8m³ servant à la récupération du white spirit et des graisses ;
- une benne de stockage des rejets du dégrilleur.

La cartographie des bâtiments est présentée sur les cartes ci-dessous : *Illustration 21* pour le sous-sol et le rez-de-chaussée et *Illustration 22* pour le 1^{er} et 2^{ème} étage.



Illustration 21 : Cartographie des bâtiments et des activités exercées au sous-sol et au rez-de-chaussée



Illustration 22 : Cartographie des bâtiments et des activités exercées au 1^{er} et 2^{ème} étage du site.

D'après l'étude historique¹⁵, les activités exercées dans chaque bâtiment et les produits utilisés sont synthétisés dans l'illustration 23.

Nom	Etage	Activité	Produits utilisés
Bâtiment 1	SS	Salle de rivière et prétraitement des effluents	Bain de sulfure
Bâtiment 1	RDC	Tannage et Mouillage / Teinture	Chrome / Acide formique, teinture, pigments
Bâtiment 1	1	Corroierie et atelier de finissage	Rien à signaler
Bâtiment 1	2	Séchage	Rien à signaler

¹⁵ Phase A de l'ESR - Bureau d'études Sols et Eaux - 30 Juin 2005 - N° dossier : R379-0506 NN/AG.

Nom	Etage	Activité	Produits utilisés
Bâtiment 2	RDC	Réception boues et dégraissage	Fréon, White Spirit, Savon émulseur biodégradable
Bâtiment 2	1	Stockage des peaux brutes	Rien à signaler
Bâtiment 3	RDC	Bureau, Magasin / Transformateur EDF	Rien à signaler
Cour	RDC	Benne (volume inconnu) de stockage des effluents (refus du dégrilleur, déchets)	Rien à signaler
Cour	RDC	Stockage d'un ballon aérien de 25 m ³ d'eau chaude	Rien à signaler
Cour	RDC	Cuve aérienne de récupération de graisses et de white spirit de 8m ³	Rien à signaler
Local	RDC	Cuve aérienne de stockage de carburant de 5 m ³	Fioul

Illustration 23 : Détail des activités et produits utilisés par étage dans chaque bâtiments

9 sondages (prélèvement de sols) et 1 piézomètre (prélèvement d'eau souterraine) ont été réalisés par le bureau d'études Sols et Eaux le 9 Aout 2005. La localisation de ces prélèvements est présentée dans l'*Illustration 24* ci-dessous.

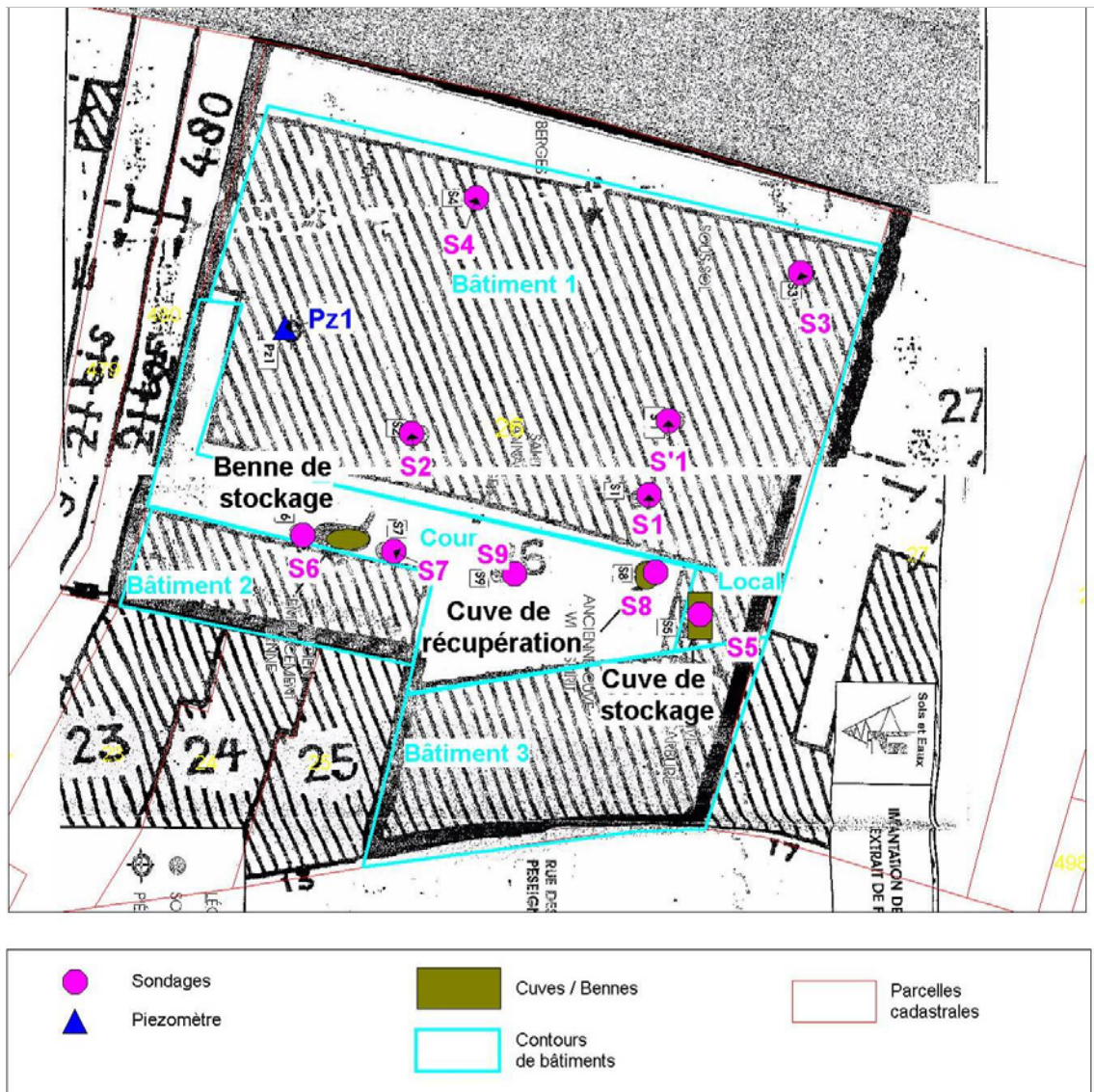


Illustration 24 : Localisation des prélèvements de sol réalisées par le bureau d'étude sols et eaux le 9 Août 2005.

Le tableau ci-après (*Illustration 25*) détaille les caractéristiques des prélèvements, les polluants potentiels, les analyses effectuées ainsi que le type de polluants retrouvés.

Nom	Type	Profondeur (m)	Polluant potentiel	Analyses effectuées	Type de polluants retrouvés
Pz1	Piézomètre	5,5	Produits de teinture, de tannage, hydrocarbures...	HAP, BTEX, HCT, Métaux	Mercure, Plomb, Arsenic, Nickel
S1	Sondages 1 (tarière mécanique)	0,4	Produits de tannage	Métaux, HAP	
S'1	Sondages 1' (tarière mécanique)	1,2	Produits de tannage	Métaux, HAP	
S2	Sondages 2 (tarière mécanique)	1,3	Produits de tannage	Métaux	
S3	Sondages 3 (tarière manuelle)	1	Produits de tannage	Chrome, COHV, BTEX, HAP	Chrome
S4	Sondages 4 (tarière manuelle)	0,8	Chrome	Chrome, COHV, BTEX, HAP	Chrome
S5	Sondages 5 (tarière manuelle)	0,5	Hydrocarbures	Chrome, COHV, BTEX, HTC	HTC (hydrocarbures totaux)
S6	Sondages 6 (tarière mécanique)	2,2	Produits de teinture et produits de tannage	Chrome, COHV, BTEX	Chrome
S7	Sondages 7 (tarière mécanique)	2	Produits de teinture et produits de tannage	Chrome, COHV, BTEX, HAP, HTC	Chrome
S8	Sondages 8 (tarière mécanique)	2,7	White spirit	Chrome, HAP	
S9	Sondages 9 (tarière mécanique)	2,9	Chrome	Chrome	

Illustration 25 : Tableau récapitulatif des analyses réalisées par le bureau d'études Sols & Eaux le 9 août 2005¹⁶.

A noter que l'étude date de 2005, les valeurs de référence et les critères d'analyse ont été modifiés depuis 2007. Les résultats sont donc à interpréter avec prudence.

Les analyses de sols effectuées révèlent la présence de chrome dans les sondages S3, S4 (sous le bâtiment de tannage), S6 et S7 (proximité de la benne à déchets) et la présence d'hydrocarbures totaux (HTC) à côté de la cuve d'hydrocarbures.

L'analyse des eaux souterraines révèle la présence ponctuelle de mercure et de plomb mais aussi d'arsenic et de nickel.

Les principaux résultats des analyses sont présentés dans l'*Illustration 26* suivante :

¹⁶ Phase B de l'ESR - Bureau d'études Sols et Eaux – 22 Septembre 2005 - N° dossier : C184-0509-AC-NN/MD.

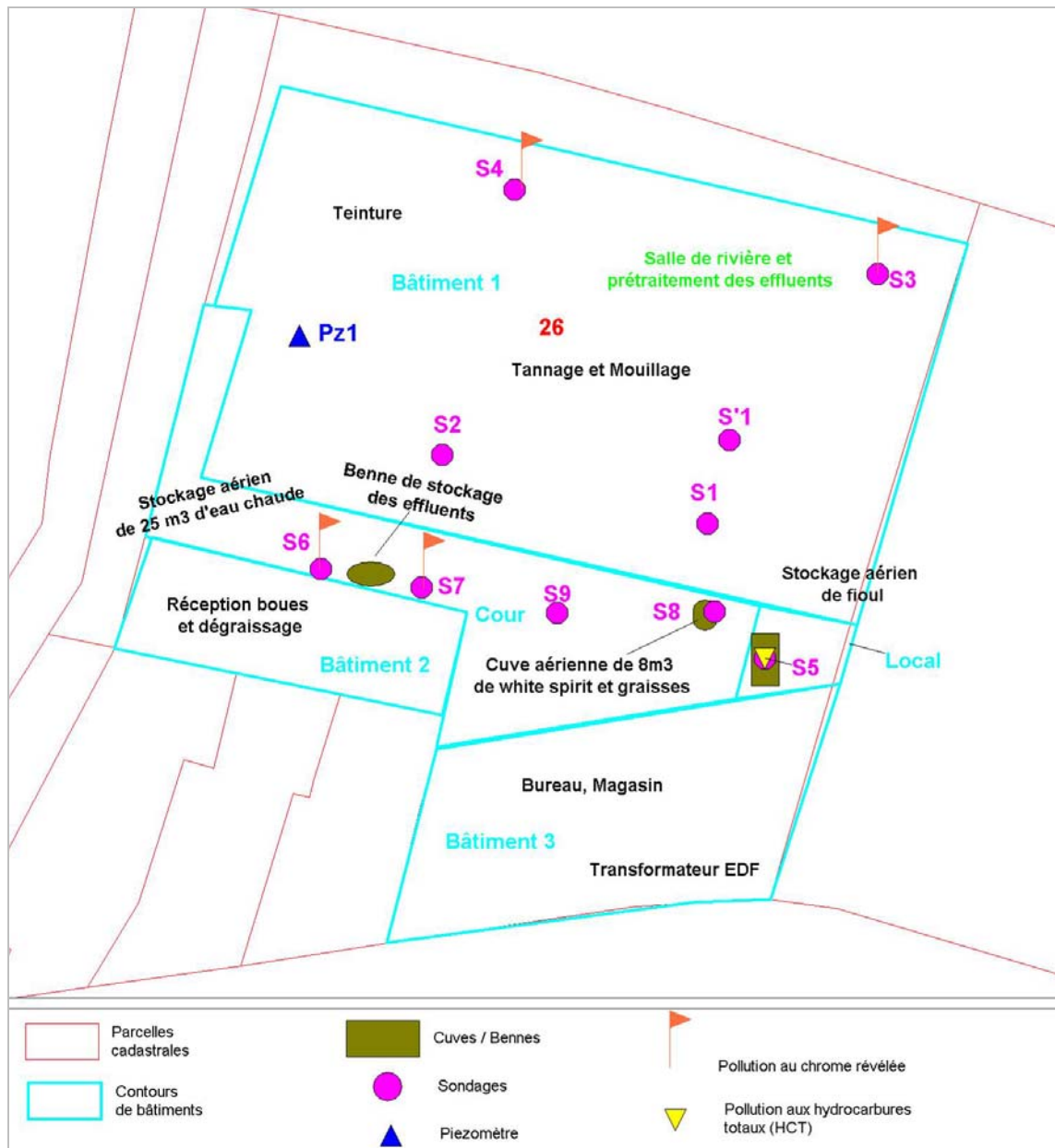


Illustration 26 : Cartographie des prélèvements effectués et des pollutions révélées suite à l'étude du 22 septembre 2005 réalisée par le bureau d'études Sols & Eaux.

Une étude du Cabinet Contrôle Habitat du 18 février 2004 (Rapport Repérage Amiante, Etat Parasitaire) révèle la présence d'amiante et l'absence de termites. Les conclusions sont :

- les calorifugeages doivent être retirés (date limite : 20 février 2007) ;
- les plaques et tuyaux en amiante-ciment doivent être protégés.

Au vu des données existantes, un bilan peut être fait en identifiant les milieux de transfert possible et les cibles potentielles, pour statuer sur les zones prioritaires à étudier/traiter.

Avant tout projet d'aménagement, il est nécessaire de connaître les activités passées exercées sur le site et les pollutions potentiellement présentes. L'IHU constitue une première étape de consultation indispensable qui permet d'obtenir un aperçu du passé industriel d'un site, notamment l'historique des activités, les exploitants successifs, les produits utilisés, les études environnementales déjà réalisées, les plans des activités, les accidents, etc. Les études environnementales aident d'une part à mieux définir un projet d'aménagement. En effet, elles permettent de confirmer et/ou infirmer la présence de pollution, et si nécessaire, de définir les mesures de gestion appropriées. Ces études permettent d'autre part, d'identifier des analyses complémentaires nécessaires avant de statuer de l'état du site.

L'absence de prise en compte de ce volet environnemental peut entraîner des retards dans la réalisation d'un projet d'aménagement.

5. Conclusion

Des informations, aussi bien textuelles qu'iconographiques, ont été récoltées. Ces résultats de recherches dans les archives départementales du Tarn et à l'Unité Territoriale Tarn-Aveyron de la DREAL (Direction Régionale de l'Environnement de l'Aménagement et du Logement) ont été complétés par des échanges avec les services de la municipalité de Graulhet et la rencontre de nombreux « sachants ». Onze sessions de visites de terrain ont permis la reconnaissance de parcelle et un accès intérieur pour 12 sites.

Suite à ces recherches, le nombre de fiches BASIAS est porté à 451 (sur les 535 existantes lors de l'IHR finalisé en 2004). En effet, le traitement de ces données a permis de réaliser des regroupements et/ou des créations de fiches ;

- 346 sites sont localisés dans le système d'information géographique (représentant 413 contours). 105 sites (soit 23%) n'ont pu être localisés du fait de l'absence d'indices de localisation précise. Ce pourcentage a été diminué de moitié par rapport à l'IHR du département du Tarn ;

- 280 fiches BASIAS (soit 62%) sont concernées par des activités liées au cuir (sites de phase 1).

Le périmètre d'intervention prioritaire du Programme de Redynamisation urbaine du Bassin Graulhérois (PRBG) de la commune de Graulhet est concerné par 100 sites dont 86 sites ayant des activités sont liées au cuir.

Les résultats sont désormais utilisables dans le cadre de futurs projets de réaménagement, tout en gardant à l'esprit que la base de données ne prétend pas être exhaustive et que l'inscription d'un site dans BASIAS ne préjuge en rien d'une pollution à son endroit.

6. Bibliographie

Ouvrages et rapports :

ADEME (1997) – Inventaire d'anciens sites industriels (et d'activités de service) - guide méthodologique (version 1996), 163 p.

Bouroullec I., Dalzovo N., Roudaut C., Vincini S. (2003) – Inventaire historique d'anciens sites industriels et activités de service dans le département du Tarn. BRGM/RP-526496FR, 79p., 12 fig., 4 tab., 5 ann., 4 cartes hors-texte.

Bouroullec I., Soulié A., Py J. (2010) – Inventaire Historique Urbain de la ville de Graulhet (IHU). Rapport intermédiaire – BRGM/RP-58758-FR, 63 p., 29 ill., 14 ann.

Bouroullec I., Soulié A., Py J., 2011 – Inventaire Historique Urbain (IHU) de la Ville de Graulhet. Rapport final - Phase 1 – BRGM/RP-59256-FR, 119 p., 21 ill., 5 ann.

Bouroullec I., Soulié A., Py J., 2011 – Notice technique pour l'utilisation de l'Inventaire Historique Urbain (IHU) de la Ville de Graulhet : base de données BASIAS et système d'information géographique des parcelles industrielles – BRGM/RP-59254-FR, 80 p., 23 ill., 5 ann.

BRGM SGR/MPY (2004) – Inventaire historique d'anciens sites industriels et activités de service dans le département du Tarn. Préambule départemental. – 12 p.

Callier L., Fauconnier D et Gérard J.P. (2001) - Suivi et méthode des inventaires historiques régionaux d'anciens sites industriels (année 2001) - BRGM/RP-50557-FR, 34 p., 1 fig., 2 tabl., 11 ann.

Cathalau A., Cathalau S. (2009) – *Graulhet son Dadou ses Mégisseries* – 292 p.

Clozel-Leloup B., Petit A-C. (2009) – Inventaire historique de sites industriels et d'activités de service du Rhône (IHR) et du Grand Lyon (IHU). Rapport final – Convention 2005 – BRGM/RP-57549-FR, 77 p., 23 ill., 2 ann.

Commission Municipale d'Histoire Locale (1975) - Histoire et Images du Pays Graulhétien. Ville de Graulhet.

Gérard J.P. et Callier L. (2001) – Notice de l'application Basias v2.0. Rapport BRGM/RP-51148-FR, 204 pages, 61 figures, 89 images, 10 tableaux, 37 lexiques, 5 annexes.

Graulhet et la mégisserie. Croissance économique et pouvoir local (1980). Thèse de doctorat de 3^e cycle urbanisme et aménagement (traitement peau, création, aménagement).

Manavit Henri (2001) – Sur les pas du mégissier MARIUS CHABBAL. Les cahiers d'Arc-en-Ciel. Comité culturel Graulhétôis.

Marconis Robert (1967) – Graulhet analyse démographique, géographique. Plan d'implantation des mégisseries.

Pinol C., Olivier C (2004) - Reconquête du patrimoine industriel mégissier. CAUE.

Sites internet :

<http://basias.brgm.fr/>

Archives départementales du Tarn – Accueil / Accès aux fonds / Documents en ligne / Plans cadastraux du XIXe disponible sur : <http://archives.tarn.fr/index.php?id=1012>

La base de données BASOL sur <http://basol.environnement.gouv.fr>

La base Mérimée du Ministère de la Culture et de la Communication - Direction de l'Architecture et du Patrimoine : <http://www.culture.gouv.fr/documentation/merimee>.

La dépêche du midi – Edition Tarn - <http://www.ladepeche.fr/>

Les zones d'activité du Tarn, Direction Départementale des Territoires (DDT) sur : http://cartelie.application.developpement-durable.gouv.fr/cartelie/voir.do?carte=ZA_cartelie&service=DDT_81.

Médiathèque Pierre-Amalric d'Albi – Accueil / Catalogue / Consulter le catalogue - <http://www.catalogue.mediatheque-albi.fr/worweb.dll?>

Natifs de 50 – Graulhet - <http://natifs50-graulhet.wifeo.com/>

Ville de Graulhet - <http://www.ville-graulhet.fr/>

Annexe 1

Lexique des abréviations de lieux d'archivage et types de documents

Abréviations des lieux d'archivage

Sigle dans BASIAS	Libellé
AD81	Archives départementales du Tarn : AD81 suivi de la cote d'archives nécessaire pour retrouver l'information. Exemple : AD81 1989W5
AD81_NET	Source : site internet AD81 http://archives.tarn.fr
BRGM	Bureau de Recherches Géologiques et Minières
CAUE2004	Conseil d'Architecture, d'Urbanisme et d'Environnement, étude "Reconquête du patrimoine industriel mégissier", 2004
DREAL81	Direction Régionale de l'Environnement de l'Aménagement et du Logement – Unité territoriale Tarn-Aveyron de la DREAL
MAIRIE	Informations provenant de la mairie de Graulhet (acte notarié, dossier ICPE, études ...)
SDIS	Service Départemental d'Incendie et de Secours de Graulhet
TED	Communauté de communes Tarn et Dadou (en 2010)

Abréviations des types de documents

Sigle dans BASIAS	Libellé
CA	Cadastre
ETU	Etude
FICHE	Fiche inventaire des mégisseries issues de l'étude "Reconquête du patrimoine industriel mégissier", du Conseil d'Architecture, d'Urbanisme et d'Environnement, 2004
PCA	Plan cadastral ou plan parcellaire
PEM	Plan d'État-major
PMA	Plan de Masse
PSI	Plan de Situation
PVT	Photo Visite Terrain

Annexe 2

Lexique complet des abréviations utilisées dans BASIAS pour l'IHU de Graulhet

Sigle dans BASIAS	Libellé
AD81	Archives départementales du Tarn. AD81 suivi de la cote d'archives nécessaire pour retrouver l'information. Exemple : AD81 1989W5
AD81_NET	Source : site internet AD81 http://archives.tarn.fr
AEAG	Agence de l'Eau Adour Garonne
AEP	Alimentation en Eau Potable
AP	Arrêté Préfectoral
Av	Avenue
BASE MERIMEE	Inventaire du patrimoine industriel réalisé par le Ministère de la Culture et de la Communication - Direction de l'Architecture et du Patrimoine (DRAC) consultable sur www.culture.gouv.fr/documentation/merimee
BASOL	Base de données BASOL (2002) sur les sites et sols pollués (ou potentiellement pollués) appelant une action des pouvoirs publics, à titre préventif ou curatif disponible sur http://basol.environnement.gouv.fr
BVD, Bd	Boulevard
BRGM	Bureau de Recherches Géologiques et Minières
CA	cadastre
cadastre napoléonien	plan cadastral napoléonien de la commune de Graulhet en ligne sur le site internet des Archives départementales du Tarn
CADGOUV	Source : site internet www.cadastre.gouv.fr/
CAUE2004	Conseil d'Architecture, d'Urbanisme et d'Environnement, étude "Reconquête du patrimoine industriel mégissier", 2004
CD	Chemin Départemental
CET	Centre d'Enfouissement Technique
CG	Carte Géologique
CG958 : Fz (Alluvions des petites rivières et ruisseaux)	Carte Géologique n°958 à l'échelle 1/50000 : notation (description)
CH	Chemin
CHP	Contour Hors Parcellaire
CIE	Compagnie
CV, CVO	Chemin Vicinal (Ordinaire)
D	Déclaration
DA	D'après Adresse
DCD	Date Connue d'après le Dossier
DDASS	Direction Départementale des Affaires Sanitaires et Sociales
DDASS81	Archives de la DDASS consultées en 2003
DDE	Direction Départementale de l'Équipement
DDT	Direction Départementale des Territoires
DIB	Déchets Industriel Banals
DIS	Déchets Industriel Spéciaux
DLI	Dépôt de Liquides Inflammables
DRAC	Direction Régionale des Affaires Culturelles

Sigle dans BASIAS	Libellé
DREAL81	Direction Régionale de l'Environnement de l'Aménagement et du Logement - Unité territoriale Tarn-Aveyron de la DREAL Dossiers consultables à Albi
DRIRE81	Direction Régionale de l'Industrie, de la Recherche et de l'Environnement (subdivision du Tarn) - Dossiers consultables à Albi
DRIRE81 TR2.7 "SOFT BARAILLE"	Exemple de rangement de dossier consultable à la DRIRE d'Albi dans la travée 2.7, à l'intitulé "SOFT BARAILLE"
DRIRE81A, DRIRE81B	Etablissements suivis par la DRIRE d'Albi soumis à autorisation ou à déclaration
DRIREMPY	Fichier informatique d'installations classées pour toute la région Midi-Pyrénées
DREAL81 PREF81	Fichier informatique de 2010 d'installations classées provenant de la préfecture, exploité par la DREAL
DRIRE81 PREF81	Fichier informatique de 2003 d'installations classées provenant de la préfecture, exploité par la DRIRE
ENQUETE MAIRIE	Enquête effectuée auprès des mairies en 2003
ENQUETE MEDD 18/02/2002	Enquête du ministère de l'écologie et du développement durable du 18/02/2002 sur les stockages de déchets ménagers et assimilés de capacité > 20 000 t/an
ENQUETE ORDIMIP	Enquête effectuée auprès des membres de l'ORDIMIP en 2002-2003
EDF GDF	Electricité De France / Gaz De France
EPX, EPSE	Epoux, Epouse
EqH	Equivalent habitant
ESR	Evaluation Simplifiée des Risques
ESS	Essence
ETS	Etablissement
ETU	Etude
FICHE	Fiche inventaire des mégisseries issues de l'étude "Reconquête du patrimoine industriel mégissier", du Conseil d'Architecture, d'Urbanisme et d'Environnement, 2004.
FICHER AEAG	Fichier des stations d'épuration des collectivités locales du Bassin Adour-Garonne de 2003 en provenance de l'Agence de l'Eau Adour-Garonne
FICHER REJET AEAG	Fichier des industries hors agro-alimentaires suivies par l'Agence de l'Eau pour leur rejet dans le Bassin Adour-Garonne en 2001.
FG	Faubourg
FOD	Fuel Oil Domestique (Fuel Domestique)
FOL	Fuel Oil Léger (Fuel Léger)
FT 2002 ou FT 2003	Site consulté dans le(s) annuaire(s) de France Télécom 2002 ou 2003
FT 2003 NON TROUVE	Site non trouvé dans les annuaires de France Télécom 2003
GC	Grand Chemin
GO	Gaz Oil (Gasoil)
HA	Habitant

Sigle dans BASIAS	Libellé
ICPE	Installations Classées pour la Protection de l'Environnement
IGN	Institut Géographique National
IGN SCAN25	Carte issues des scans IGN envoyées pour l'enquête mairie réalisée en 2003 comportant des sites localisés par la mairie
IHR	Inventaire Historique Régional
IHU	Inventaire Historique Urbain
IOP	Information Orale
kg	Kilogramme
L	Litre
LD	Lieu-dit
LI	Liquide Inflammable
Livre Graulhet son Dadou ses Mégisseries, Albert et Suzanne CATHALAU, Graulhet, 2009	Livre Graulhet son Dadou ses Mégisseries, Albert et Suzanne CATHALAU, Graulhet, 2009
Livre A. & S. CATHALAU	
LMG	Liste des mégisseries de Graulhet consultables à la DRIRE d'Albi
MA	Machines Agricoles
MAIRIE	Informations provenant de la mairie de Graulhet (acte notarié, dossier ICPE, études, informations orales ...)
MAIRIE : acte notarié (E11)	Acte notarié disponible à la Mairie de Graulhet, référence E11
MAIRIE : dossier ICPE	Dossier ICPE à la Mairie de Graulhet
NAF	Nomenclature des Activités Française
Nelle ou Nvelle	Nouvelle
NEW17	Nouvelle fiche de dépouillement numéro 17 (soit intégrée à une fiche BASIAS déjà existante soit a permis de créer une nouvelle fiche BASIAS)
NL	Non Localisable
OM	Ordures Ménagères
PCA	plan cadastral ou plan parcellaire
PCB et PCT	Poly-Chloro-Biphényles et Poly-Chloro-Terphényles
PDG	Président Directeur Général
PEM	Plan d'État-major
PL	Place
PMA	plan de masse
PP	Parcellaire Parfait
PREF81	Dossiers consultables à la préfecture du Tarn à Albi
PSI	plan de situation
PV	Procès-verbal
PVT	Photo Visite Terrain
RA	Réservoir Aérien
RD	Récépissé de Déclaration

Sigle dans BASIAS	Libellé
RD 123 ou D123	Route Départementale 123
RN	Route Nationale
RS	Réservoir Souterrain
RTE ou Rte	Route
SA	Société Anonyme
SARL	Société A Responsabilité Limité
SAS	Société Anonyme Simplifiée
SCA	Super Carburant
SCI	Société Civile Immobilière
SEM81	Société d'Economie Mixte du Tarn
SDIS	Service Départemental d'Incendie et de Secours de Graulhet
SIG	Système d'Information Géographique
site internet AD81 - cadastre napoléonien	Plan cadastral napoléonien de la commune de Graulhet en ligne sur le site internet AD81
SIVOM	Syndicat Intercommunal à Vocation Multiple
SNC	Société en Nom Collectif
SP	Super sans plomb
SP95	Super sans plomb 95
SP98	Super sans plomb 98
ST	Saint
STE, Sté	Société
STEP	Station d'épuration
T ou t	Tonne
TED	Communauté de communes Tarn et Dadou
	Cadastre du 31/12/2008 obtenu par la communauté de communes Tarn et Dadou (en 2010)
TED : acte notarié	Acte notarié disponible à la Communauté de communes Tarn et Dadou
TR	Travée de rangement à la DRIRE d'Albi
Vv ou Vve	Veuve
VT2004 ou VT 2010/2011	Visite de Terrain en 2004 (IHR) ou en 2010/2011 (IHU) réalisée par le BRGM
ZA	Zone artisanale
ZAC	Zone d'Aménagement Concerté
ZC	Zone Commerciale
VHU	Véhicule Hors d'Usage
ZI	Zone Industrielle
ZICO	Zone d'Intérêt communautaire pour la Conservation des Oiseaux
ZNIEFF1	Zone Naturelle d'Intérêt Ecologique Faunistique et Floristique de type 1

Sigle dans BASIAS	Libellé
ZNIEFF2	Zone Naturelle d'Intérêt Ecologique Faunistique et Floristique de type 1
ZPPAUP	Zone de Protection, Patrimoine, Architecture, Urbanisme et Paysage
ZPS	Zone de Protection Spéciale
ZSC	Zone Spéciale de Conservation

Annexe 3

Note d'avancement de la phase 2 au 30 avril 2011

Les données recueillies dans le cadre de l'Inventaire Historique Régional (IHR) Midi-Pyrénées des sites industriels et activités de service constituent une source d'information incontournable et indispensable pour les aménageurs publics ou privés. Ce travail de mémoire est nécessaire préalablement à toute évaluation de l'éventuel impact sur l'environnement et à d'éventuels projets de réhabilitation de ces lieux.

La commune de Graulhet, s'étant engagée dans un Programme de Redynamisation Urbaine axé sur la requalification des friches industrielles mégissières, a souhaité améliorer la connaissance des sites industriels sur son territoire, notamment par une localisation à l'échelle cadastrale. Elle a donc signé une convention de recherche et développement partagés le 12 avril 2010 avec le Bureau de Recherches Géologiques et Minières (BRGM) qui définit les bases d'un Inventaire Historique Urbain (IHU). L'IHU de la ville de Graulhet est composé d'une actualisation de la Base de données relative aux Anciens Sites Industriels et Activités de Service (BASIAS) (disponible sur <http://basias.brgm.fr/>), et d'une cartographie des sites industriels compatible avec le Système d'Information Géographique (SIG) de la commune.

Cet IHU est composé de deux phases : la phase 1 (terminée en janvier 2011) était centrée sur l'étude des activités liées au cuir tandis que la phase 2 (en cours) étend le travail à toutes les industries et services tels que prévus par la convention.

Le nombre de fiches BASIAS issues de l'IHR (finalisé en 2004 pour le département du Tarn) était de 535. Suite au regroupement de 154 fiches BASIAS et à la création de 37 nouvelles fiches, le nombre de fiches BASIAS actuellement présent dans la base est de 418.

119 nouvelles fiches de dépouillement « papier » ont été rédigées et 44 ont déjà été intégrées à la base de données BASIAS, portant à 75 le nombre de fiches de dépouillement « papier » en attente d'intégration.

A ce jour 290 sites sont localisés à la parcelle cadastrale dans le SIG (représentant 352 contours). Parmi les 290 sites localisés, seulement 19 sont localisés d'après l'adresse du site (point à l'adresse postale du site) et non à la parcelle cadastrale (par manque d'informations et absence de plans). A l'inverse, un plan trop détaillé comme un plan de masse sans mention géographique ne permet pas la localisation du site.

247 sites ont déjà fait l'objet d'une visite de terrain et 43 sites restent encore à visiter.

Une carte représentant les centroïdes des 290 sites localisés à fin avril 2011 est présentée ci-dessous (*illustration 1*) :

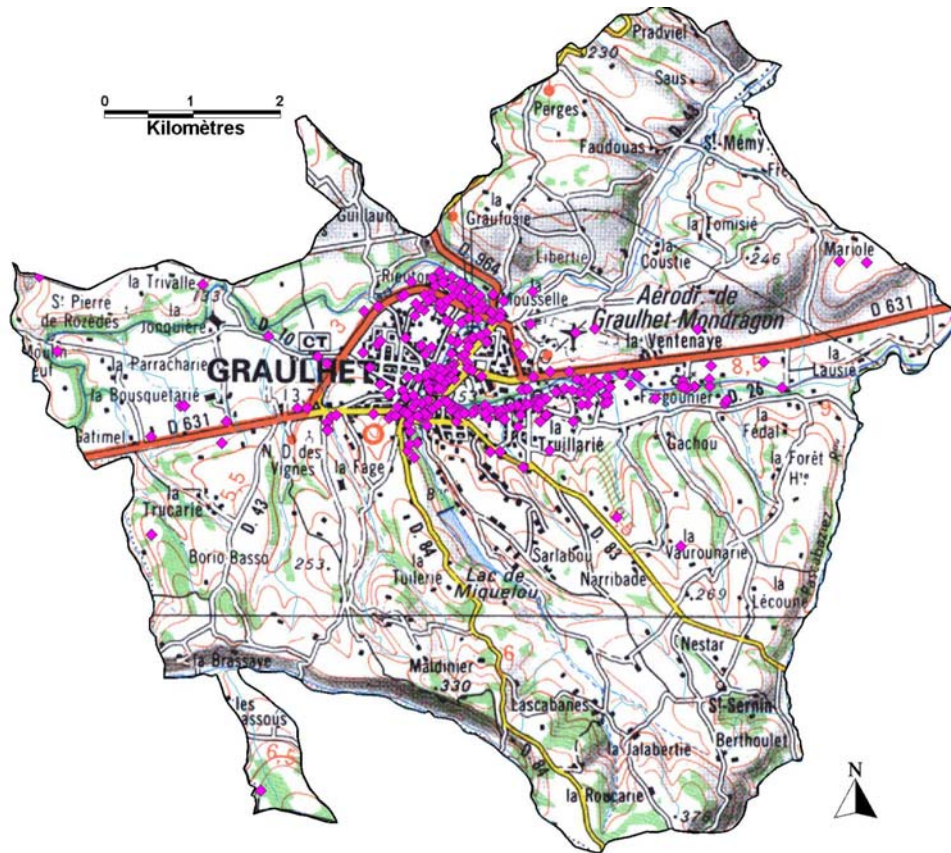


Illustration 1 : Centroides (losanges fuchsias) de l'ensemble des 290 sites localisés au 26 avril 2011.

Le détail du travail effectué lors des 12 premiers mois de travail est synthétisé dans le tableau suivant (illustration 2) :

	Activités liées au cuir	Activités non liées au cuir	Toutes activités IHU
A. Fiches BASIAS modifiées	188	179	367
B. Fiches BASIAS non modifiées	32	19	51
C. Fiches BASIAS	220	198	418
D. Nouvelles fiches de dépouillement intégrées	32	12	44
E. Nouvelles fiches de dépouillement à intégrer	51	24	75
F. Total Nouvelles fiches de dépouillement (D+E)	83	36	119
G. Sites référencés à la parcelle cadastrale dans BASIAS	290		290
H. Sites référencés à la parcelle cadastrale dans le SIG	183	107	290
I. Sites restant à traiter (C+E-H)	88	115	203

Illustration 2 : Avancement de l'IHU au 26 avril 2011.

Pour terminer la phase 2, 203 sites restent à traiter (localisation à la parcelle cadastrale dans le SIG et finalisation de la saisie dans BASIAS) dont 75 nouvelles fiches de dépouillement « papier » en attente d'intégration à des fiches BASIAS existantes ou nouvelles.

Des visites de terrain supplémentaires sont à effectuer pour 45 sites, afin de terminer cet inventaire historique urbain.

Un rapport final sera rédigé et une réunion de clôture, dont la date reste à définir, sera organisée afin de présenter l'ensemble des résultats de cette étude.

Annexe 4

Tableau de synthèse des observations lors des visites de terrain

La dernière colonne indique la surface du site. Lorsqu'un site dispose de plusieurs contours, la surface est choisie de manière aléatoire. Lorsque le site est localisé par un point (localisation d'après l'adresse), la surface est indiquée comme étant nulle.

Date de visite	indice départemental	raison sociale	Adresse	Sols visibles - Nature	Sols visibles - Etat	Amiante	Cuves	Présence déchets	Commentaires déchets	Etat actuel	Site réaménagé	Site en friche	Utilisation actuelle	surface (m²)
20/07/2010	MPY-I-81 00052	POULIE ETS (1845), Tannerie, Mégisserie, Colles et Gélatines	61 bis/63 rue SAINT JEAN et 1 rue MARCEL PAGNOL	Goudron / Gravier	Bon	Absente	Non visibles	Non	-	Activité terminée	Oui	Non	En activité Réaménagé en ateliers municipaux	7603.71
01/12/2010	MPY-I-81 00054	ELECTRICITE DE FRANCE (EDF) / GAZ DE FRANCE (GDF) / ROSIER Père et fils (1877), usine à gaz	21 avenue Marcel PAGNOL	Goudron / Gravier	Bon	Absente	Non visibles	Non	-	En activité	Non	Non	En activité	4452.79
21/06/2011	MPY-I-81 00055	BARDOU Emile (1922) / CAROSSE Germain (1910), dépôt d'engrais	24 Bd de la Casse	Terre / Gravier / Béton	Bon	Absente	Non visibles	Non	-	Activité terminée	Oui	Non	Habitations, entrepôt, voirie	9526.9
29/09/2010	MPY-I-81 00057	CASSE Raymond (1882) / CASSE Francois ETS (1866), Mégisserie	LD Notre Dame	Gravier / Goudron	Moyen	Possible	Non visibles	Non visibles	-	En activité et partiellement réaménagé	Partiellement	Non	En activité, une partie réaménagée en parking, pharmacie, laverie, opticien, habitation (à l'étage)	3832.82
21/06/2011	MPY-I-81 00064	BARDOU Jean-Claude (1993) / BARDOU Raymond (1966), DLI / BARDOU Emile (1928), dépôt d'engrais	Chemin de LA NAUZE - LD NOTRE DAME	Non visibles	-	Ne sait pas	Non visibles	Non visibles	-	Activité terminée	?	?	Chemin d'accès privé (site non accessible)	1918.38
10/03/2011	MPY-I-81 00156	SOUSSAN Raoul SARL (1997) / PAPAIS ou PAPAIX Adrien et fils STE (1958) / FABRE Darius ETS (1951), mégisserie, atelier de pigmentation, teinture, traitement de surface	LD LA FABRIE	Gravier / Terre	Bon	Possible	Non visibles	Non visibles	-	En activité et partiellement en friche	Non	Partiellement	En activité et partiellement en friche	5762.93
17/08/2010	MPY-I-81 00171	GIRAUD, PEYRACHE et PINET Ets (1948), Usine de fabrication de produits chimiques pour la tannerie	34 à 36 rue Cardinal ROQUES	Terre / Carrelage / Gravier / Goudron	Moyen	Possible	Non visibles	Oui	Fûts de produits chimiques, ferrailles, Poussières de cuir, Containers, Plastiques, Bois, Gravats, Cartons, Matériel d'exploitation	En activité et partiellement réaménagé	Partiellement	Partiellement	Divisé en plusieurs usines (MEGICUIR, METRACUIR, OMNICUIR, FAGES)	10123.5
14/12/2010	MPY-I-81 00178	Sté Industrielle de Tannerie et Maroquinerie - SITM (1960) / SIDMF (1954) / Sté d'entreprises de tannerie SARL (FAURY Marcel) (1945), teinturerie, tannerie	Lieu-dit FERRAN	Goudron / Gravier	Bon	Possible	Non visibles	Non visibles	-	Activité terminée	Oui	Non	Dépôt de produits asiatiques importés et 2 maroquineries (SYDEL ACCESSOIRES et SCHOOL PACK)	13372.3
21/06/2011	MPY-I-81 00182	AERO CLUB (1935), aérodrome	Lieu-dit TAILLEFER HAUT	Terre / Goudron	Bon	Absente	Non visibles	Non	-	En activité	Non	Non	En activité	334476.5
10/03/2011	MPY-I-81 00204	K.J. QUINN (1989) / QUINN PEYRACHE SA (1971) / PEYRACHE STE (1971), DLI, FABRICATION ET STOCKAGE DE PRODUITS CHIMIQUES	1 rue CLAUDE BERNARD	Goudron / Gravier	Bon	Absente	Non visibles	Non	Fûts de produits chimiques stockés sous un abri	En activité	Non	Non	En activité	11962.02
08/09/2010	MPY-I-81 00291	MEGISERVICES (2010) / CABOT Joseph et Fils SA Nouvelle (1968) / CABOT Lucien (1935), MEGISSERIE, TEINTURERIE, DEPOT DE PRODUITS CHIMIQUES	29 rue du Colonel NAUDY	Gravillon / terre	Moyen	Possible	Non visibles	Oui	véhicules hors d'usage, fûts, poussières de cuir, bidons en fer, ferrailles	En activité et partiellement en friche	Non	Partiellement	Une partie en activité (MEGISERVICES) Autre bâtiment en friche	12243.48
17/08/2010	MPY-I-81 00343	CIULLI TANNERIE SARL (1968), TANNERIE, PIGMENTATION	Route de Réalmont - LD LA VENTENAYE	Gravillon / terre	Bon	Possible	Non visibles	Oui	Ferrailles, palettes bois	En activité	Non	Non	En activité	3839.55
10/03/2011	MPY-I-81 00344	FOURNIER Robert SA (1969), MEGISSERIE, TANNERIE, ATELIER DE TEINTURE	20 Bd DOCTEUR PONTIER	Gravier / Goudron / Terre	Moyen	Possible	Non visibles	Non	-	Activité terminée	Non	Oui	En friche (une partie utilisée par les ETS QUINN PEYRACHE)	10312.61

Date de visite	indice départemental	raison sociale	Adresse	Sols visibles - Nature	Sols visibles - Etat	Amiante	Cuves	Présence déchets	Commentaires déchets	Etat actuel	Site réaménagé	Site en friche	Utilisation actuelle	surface (m²)
08/09/2010	MPY-I-81 00345	JS CUIRS/ ARPO SA = ARNAUD SARL/ BRIEUSSEL MARC et Cie SA/ CHEKMANN ETS/ FISHBEN ETS/ BIGNET Henri(1920)/ BIGNET-CATHALAU/ BIGNET Edouard (1906), MEGISSERIE, TEINTURERIE, TRANSFO PYRALENE	15 rue Colonel NAUDY	Béton fissuré	Moyen	Possible	Non visibles	Non visibles	-	Activité terminée	Partiellement	Partiellement	En friche" Maison de concierge"	5199.48
17/08/2010	MPY-I-81 00346	GASC (1995) / GASC ET DAURE SARL (1994) / HIVERSENC Paul SARL (1952) / HIVERSENC père et fils (1905) / HIVERSENC Désiré (1898), Mégisserie, Tannerie, Liquides Halogènes, DLI	31 rue de la MEGISSERIE	Gravier / Terre	Moyen	Possible	3 cuves aériennes et 1 souterraine ?	Oui	Poussières de cuirs, bois, plastiques, matériel d'exploitation, bouteilles de gaz, peaux. Bassin de décantation plein	Activité terminée	Non	Oui	En friche	7574.84
20/07/2010	MPY-I-81 00347	GASC ET DAURE SARL (1953), MEGISSERIE	23 bis rue SAINT JEAN	Terre	Bon	Absente	Non	Non visibles	-	Activité terminée	Oui	Non	Bâtiments démolis Terrain vague	1271.53
20/07/2010	MPY-I-81 00348	GASC et DAURE SA (1964) / GASC-VIDAL (1950) / PONS Irenée et Cie SARL (1929) / BONSIRVEN et Cie (1920) / RIEUPEYROUX (1887), MEGISSERIE, MAROQUINERIE	7 rue SAINT JEAN	Terre	Moyen	Ne sait pas	Non visibles	Non visibles	-	Activité terminée	Non	Oui	En friche	170.456
10/03/2011	MPY-I-81 00349	ECONAPIN (1988) / CADENNE Maurice ETS / BESSEDE Marcel / E. BORDES et fils (Charles) SARL / MAURIES Armand / MAURIES Raymond (1883), MEGISSERIE	28 Bd CASSE	Terre / Gravier	Bon	Ne sait pas	Non visibles	Non	-	Activité terminée	Oui	Non	Habitation	3314.73
10/03/2011	MPY-I-81 00350	JOQUEVIEL ET CATHALA ETS (1969), MEGISSERIE	5 rue CLAUDE BERNARD	Goudron / Gravier	Bon	Possible	Oui	Non visibles	-	En activité	Non	Non	En activité	6654.58
17/08/2010	MPY-I-81 00351	MEGICUIR SARL (1978) / BRU Laurent MEGISSERIE SA (1948), Mégisserie, Teinture	36 rue Cardinal ROQUES	Béton / Goudron	Moyen	Possible	Non visibles	Oui	Futs de produits chimiques, ferrailles, Poussières de cuir, Containers, Plastiques, Bois, Gravats, Cartons, Matériel d'exploitation	En activité et partiellement en friche	Non	Partiellement	En friche	6207.06
17/08/2010	MPY-I-81 00352	METRACUIR SARL (1989) / SOCOMEG ETS (1973) / ANDRIEU ETS (1967) / MASSIE Pierre (1948), Mégisserie, Teinture, Liquides Halogènes	28 à 30 rue Cardinal ROQUES	Béton / Goudron / Carrelage / Terre	Moyen	Possible	2 cuves aériennes	Oui	Poussières de cuir, Futs de produits chimiques, Bidons, Peaux, Gravats, Matériel d'exploitation, Ferrailles, Plastique, Containers, Câbles électriques	En activité et partiellement réaménagé	Partiellement	Partiellement	En friche	7332.9
08/09/2010	MPY-I-81 00353	MEGISSERIE DU MIDI SARL (1977) / Jeanne LAHAUSSE-GUEHO ETS (1972) / François Louis ESCRIVE ETS (1953) / CABOT J. (1936), MEGISSERIE	41 rue Colonel NAUDY	Goudron	Bon	Possible	Oui	Oui	Futs / Palettes en bois (pour les besoins de l'activité)	En activité	Non	Non	En activité	7982.19

Date de visite	indice départemental	raison sociale	Adresse	Sols visibles - Nature	Sols visibles - Etat	Amiante	Cuves	Présence déchets	Commentaires déchets	Etat actuel	Site réaménagé	Site en friche	Utilisation actuelle	surface (m²)
08/09/2010	MPY-I-81 00355	MEGISSERIE DU MIQUELOU (1994) / MEGISSERIE DE ST PIERRE(1989) / Clément VIGUIER &Fils (1956) / GANDIL & VIGUIER SARL (1953) / FAUGERE & Cie (1951) / ROVIRA & BALEZO Paul (1950) / TAURINES Pierre-Antoine(1885), Mégisserie, Teinture, Atelier de vernis	7 rue du Colonel NAUDY	Goudron / Gravier	Bon	Possible	Non visibles	Oui	Poussières de cuirs	Activité terminée	Non	Oui	En friche	1332.12
10/03/2011	MPY-I-81 00356	EUREKA (SARL DERAYAGE SERVICES)/JS CUIRS (2004) / ABCO CUIR SARL (1997) / SA EZES ET PEYRUSSE (1990) / PEYRUSSE André et fils (1990) / MIALET et FILS (1973), MEGISSERIE, TEINTURERIE, DEPOT DE SOLVANTS	10 rue CLAUDE BERNARD	Goudron / Gravier / Terre	Bon	Possible	Non visibles	Non visibles	-	En activité	Non	Non	En activité	16790.44
17/08/2010	MPY-I-81 00358	SARL MAROQUINERIE ROUZIERES (2000) / Edmond ROUZIERES et Cie Sté (1948) / ROUZIERES Edmond SA, Mégisserie, Teinture, DLI	Carrefour de l'EUROPE	Béton	Moyen	Possible	2 cuves aériennes	Oui	Véhicules, pots de peinture, bouteille de gaz	Activité terminée	Partiellement	Partiellement	Projet de création d'un parking ou équipement public en liaison avec le SDIS Occupé par l'association RATZ	6573.3
20/07/2010	MPY-I-81 00359	TANNERIE DU LOUBAT SARL (1995) / SABIN ETS SA (1947) / H. SABIN (1924), MEGISSERIE, TEINTURERIE, PIGMENTATION, DLI	9 avenue Marcel PAGNOL	Terre / Gravier	Moyen	Possible	Non visibles	Non visibles	-	Activité terminée	Non	Oui	En friche	13333.19
20/07/2010	MPY-I-81 00360	BCM CUIRS et PEAUX SARL et MIALLET Christian (1999) / SANCAN PHILIPPE ETS (1965) / SANCAN Hugues & Vve AYRAL (1945) / AYRAL Fernand (1899) / REPAUX Pierre (1884), MEGISSERIE, TEINTURERIE	61/63 rue des PESEIGNES	Goudron / Gravier	Bon	Possible	Non visibles	Non visibles	-	En activité et partiellement réaménagé	Partiellement	Non	En activité	2133.5
10/03/2011	MPY-I-81 00362	SAC*STORY (1997) / ETS CALMES Jean SA (1979) / ETS Joseph CALMES et ses fils SA (1957) / CALMES J. et FILS SA DES ETS (1928), MEGISSERIE, DLI, TEINTURERIE, APPLICATION DE VERNIS	15 route de REALMONT	goudron / Gravier / terre	Moyen	Possible	Oui	Non visibles	-	En activité	Non	Non	En activité	15197.75
10/03/2011	MPY-I-81 00363	SIADOUS &fils(1972)/ SIADOUS (ou SIADOUX) &Co/ SOCOTAN/ Successeurs de BASTIDE Gaston aîné/ BASTIDE frères/ BASTIDE Auguste/BASTIDE Jacques/BESSET Joseph(1873), MEGISSERIE, DLI	19 rue Jules FERRY	Gravier / Terre	Moyen	Possible	Non visibles	Non visibles	-	Partiellement réaménagé et partiellement en friche	Partiellement	Partiellement	Habitation, ateliers d'artistes	5511.31
10/03/2011	MPY-I-81 00364	CUIRS DU FUTUR (2001) / SOCOP TANNERY SARL (1996) / SOCOP (Société Commerciale de Peausseries) SA (1983), MEGISSERIE, TEINTURERIE, DLI	2 impasse LAVOISIER	Gravier / Goudron / Béton	Bon	Possible	Non visibles	Non visibles	-	En activité	Non	Non	En activité	10118.14

Date de visite	indice départemental	raison sociale	Adresse	Sols visibles - Nature	Sols visibles - Etat	Amiante	Cuves	Présence déchets	Commentaires déchets	Etat actuel	Site réaménagé	Site en friche	Utilisation actuelle	surface (m²)
08/09/2010	MPY-I-81 00365	Sté MOLINA (2004) / SOCOF SA (1972) / Sté Nouvelle DU DADOU - délainage mégisserie (1947) / ETS RIBES Ed. / REMY & POUJADE/ BLATCHE Alfred / BIGNET Théophile(1884), MEGISSERIE, TEINTURERIE, DLI	21 rue Colonel NAUDY	Gravier	Moyen	Possible	Non visibles	Oui	Fûts, palettes en bois, ferrailles, containers	Activité terminée	Non	Oui	En friche	7424.8
10/03/2011	MPY-I-81 00366	FLASH AUTO (HAMDAOUI Luines) / BONAFIOUS BERNARD, CASSE AUTO / STE NOUVELLE SAINT JEAN SA / SOCOF SA / POUJADE Louis et fils / POUJADE Charles / FABRE Jacques et Jean, MEGISSERIE DLI	Route de CABANES	Gravier / Goudron	Moyen	Absente	Non visibles	Oui	Futs / Huiles	En activité	Non	Non	En activité	2246.76
08/09/2010	MPY-I-81 00383	Charles AUQUE et Cie ETS (1939) / PONS COUSINS (1920), Mégisserie, Teinture, DLI	3 rue du Colonel NAUDY	Gravier	Moyen	Possible	Non visibles	Oui	Futs au niveau des bâtiments, et enterrés dans la berge du Dadou	Activité terminée	Partiellement	Partiellement	Réaménagé en habitation (pour certaines parties) En friche	5221.94
09/03/2011	MPY-I-81 02393	BARTHES J. et Cie (1939) / BARTHES J. et FONTES J. / BARTHES J. et NICOLAUD / BOURDARIES Léon (1902) / BARTHES et Cie (1893) / VAISSIERES Gabriel (1885), mégisserie	Place de La République - Ravin du Verdaussou	Terre	Bon	Absente	Non visibles	Non	-	Activité terminée	Oui	Non	Bâtiments démolis - espace vert	60.5967
01/12/2010	MPY-I-81 02400	BRIEUSSEL CATHALO (1894) / BONSIRVEN (1874), mégisserie	Quartier PANESSAC	Goudron	Bon	Absente	Non	Non	-	Activité terminée	Oui	Non	Bosquet et place MASSENA	139.631
20/07/2010	MPY-I-81 02405	Marc BRIEUSSEL et Cie (1947), MEGISSERIE	28 rue SAINT JEAN	Non visibles	-	Ne sait pas	Non visibles	Non visibles	-	Activité terminée	Oui	Non	Habitation	1195.62
20/07/2010	MPY-I-81 02410	Sté NOUVELLE DE ST JEAN(1965)/CARIVENC Auguste &HAYMES Georges ETS(1963)/ROUZET Jean(1945)/ HAYMES Albert(1908)/GREZES Joseph(1898)/CHANSOU Adrien(1894)/MAFFRE Laurens (1882), MEGISSERIE, TEINTURERIE	19 rue SAINT JEAN	Terre	Bon	Absente	Non	Non	-	Activité terminée	Oui	Non	Bâtiments démolis Terrain vague	574.246
21/06/2011	MPY-I-81 02412	CELARIES Paul (entreprise de TP) (1940), dépôt d'explosif	76 rue DES PESEIGNES	Non visibles	-	Absente	Non	Non	-	Activité terminée	Oui	Non	Habitation	0,0
20/07/2010	MPY-I-81 02413	CARIVENC J. (1945) / DAVID François (1898) / Veuve BONNET Pierre née GLEIZE (1883) / CHANSOU Augustin / CHANSOU Louis fils aîné (1882) / TANNERIE CHANSOU François et CHANSOU Louis-Adrien, mégisserie	25 et 29 bis rue SAINT JEAN	Terre	Bon	Absente	Non	Non	-	Activité terminée	Partiellement	Partiellement	Bâtiments démolis Terrain vague	1048.48
20/07/2010	MPY-I-81 02414	ETS TEISSEYRE A. (1947)/ SIADOUS (1947)/ BRIEUSSEL Marc (1909)/ GAU Léon (1894)/ GAU Jacques (1882)/ CASSAN Marie Vve MAURY/ COMBES Marius (1882)/ COMBES Auguste (1862)/COMBES Antoine(1845), mégisserie	13, 15 et 17 rue SAINT JEAN	Terre	Bon	Absente	Non	Non	-	Activité terminée	Oui	Non	Bâtiments démolis Terrain vague	330.252
10/03/2011	MPY-I-81 02416	DELPY Gabriel (1897), fabrique d'engrais	Lieu-dit LA MOUZELLE	Terre / bois	-	Absente	Non	Non	-	Activité terminée	Oui	Non	Terres cultivés et bois	16429.97

Date de visite	indice départemental	raison sociale	Adresse	Sols visibles - Nature	Sols visibles - Etat	Amiante	Cuves	Présence déchets	Commentaires déchets	Etat actuel	Site réaménagé	Site en friche	Utilisation actuelle	surface (m²)
09/03/2011	MPY-I-81 02418	CAZELLES Septime (1946) / CAZELLES Léon / DOUAT Adèle et MASSABIAU / DOUAT Léon / DOUAT Françoise / DOUAT Joseph / MAURIES Louis (1861), tannerie	Place de La République - Ravin du Verdaussou	Goudron	Bon	Absente	Non	Non	-	Activité terminée	Oui	Non	Parking	104.355
09/03/2011	MPY-I-81 02421	ESCRIVE Louis SARL (1930), DEPOT DE PRODUITS CHIMIQUES	18 avenue Jean JAURES	Non visibles	-	Ne sait pas	Non visibles	Non visibles	-	Activité terminée	Oui	Non	Habitation	0,0
20/07/2010	MPY-I-81 02427	GROS Georges (1970) / GASC et DAURE (1967) / GROS Fernand (1946), MEGISSERIE	45 rue des Peseignes	Non visibles	-	Ne sait pas	Non visibles	Non visibles	-	Activité terminée	Partiellement	Partiellement	Côté rue reconverte en habitation Côté Dadou, en friche	903.782
20/07/2010	MPY-I-81 02435	MEGISSERIE DE BELLEVUE (1990) / Mégisserie DU MIDI (1969) / TANNERIES JOQUEVIEL et Cie (1931) / ROQUES & JOQUEVIEL (1930), mégisserie	21 rue SAINT Jean	Terre	Bon	Absente	Non	Non	-	Activité terminée	Oui	Non	Bâtiments démolis Terrain vague	894.743
21/06/2011	MPY-I-81 02436	JULIE Frères (Louis, Noël et Lucien) (1934), DLI	53 avenue Charles DE GAULLE	Gravier / Carrelage / goudron	Bon	Absente	Non visibles	Non	-	Activité terminée	Oui	Non	Boulangerie "Lou Tarnou", restaurant "Chez Mathis"	1711.26
21/06/2011	MPY-I-81 02437	LEUTARD et BONNAFOUS SARL (1931) / LEUTARD Ernest, GARAGE, DLI	15 avenue Charles DE GAULLE	Non visibles	-	Absente	Non visibles	Non visibles	-	Activité terminée	Oui	Non	Habitation ?	458.836
21/06/2011	MPY-I-81 02438	MALET Mathieu (1873), MEGISSERIE	25bis rue PASTEUR	Non visibles	-	Absente	Non visibles	Non	-	Activité terminée	Oui	Non	Habitation	43.2835
21/06/2011	MPY-I-81 02450	PERRY Pierre (1924), CORROIERIE	9 rue DU DOCTEUR PEMILLE	Non visibles	-	Possible	Non visibles	Non	-	Activité terminée	?	?	Bâtiment fermé	291.425
21/06/2011	MPY-I-81 02452	PEYRACHE ETS (1938) / RIVAYNAUD (1917), dépôt de pigments cellulose	7 rue GALLIENI	Terre / Béton	Bon	Absente	Non	Non	-	Activité terminée	Oui	Non	Habitation	740.827
21/06/2011	MPY-I-81 02460	MODERN GARAGE (AVERSENO BRUYERE SARL) (1936) / SERRES et AVERSENO (1930) / AZEMAR, GARAGE, DLI	35 avenue Charles DE GAULLE	Goudron / Carrelage / Béton	Bon	Possible	Non visibles	Non	-	Activité terminée	Oui	Non	Habitation à l'étage, boulangerie au rez-de-chaussée	1276.36
09/03/2011	MPY-I-81 02472	ACOSTA Louise "BLANCHISSERIE MODERNE - MAISON A. VERNEDE" (1966) / GUIBAL et THURIES / BLATGE Gaston et SATGE Jean (1946), BLANCHISSERIE, TEINTURERIE, NETTOYAGE	15 rue GAMBETTA	Non visibles	-	Absente	Non visibles	Non visibles	-	Activité terminée	Non	Oui	En friche	343.082
09/03/2011	MPY-I-81 02479	AZEMAR freres SARL (1933), atelier mécanique et de peinture, menuiserie	2 côte de la BOURIETTE	Goudron / carrelage / Revêtement	Bon	Absente	Non visibles	Non	-	Activité terminée	Oui	Non	Bureaux de la Mairie de Graulhet	0,0
10/03/2011	MPY-I-81 02482	BATIGNE Lucien & fils SARL (1965) / MEGISSERIE DE LESTARIE / CATHALAU Georges (1952) / TANNERIE & MAROQUINERIE DE LESTARIE (1948) / PEAUSSERIE & MAROQUINERIE DE VENTENAYE (MALET André) (1946), MEGISSERIE, TANNERIE	Lotissement SAINT-ANDRE - LD L'ESTAYRIE	Terre	Bon	Absente	Non	Non	-	Activité terminée	Oui	Non	En cours de réaménagement en lotissement	0,0
20/07/2010	MPY-I-81 02483	BATIGNE Achille ETS (1935) / LUGAN Childéric (1920), mégisserie, tannerie	21 rue des PESEIGNES	Gravier	Bon	Absente	Non	Non	-	Activité terminée	Oui	Non	Bâtiments démolis - Parking	835.068

Date de visite	indice départemental	raison sociale	Adresse	Sols visibles - Nature	Sols visibles - Etat	Amiante	Cuves	Présence déchets	Commentaires déchets	Etat actuel	Site réaménagé	Site en friche	Utilisation actuelle	surface (m²)
09/03/2011	MPY-I-81 02484	BELLIERES Pierre Marcel (1965) / BONNET et CALMES Fils (1936) / DELPECH Henri (1900) / LARROQUE Joseph (1882), MEGISSERIE, TANNERIE	24 à 26 rue GAMBETTA et Place de La République	Goudron	Bon	Absente	Non visibles	Non visibles	-	Partiellement réaménagé et partiellement en friche	Partiellement	Partiellement	Parking (bâtiments démolis) et bâtiments côté rue en friche	582.771
14/12/2010	MPY-I-81 02500	ETS LABRO-HOULES(1974)/ Mme CALMET/ CALMET Jean & FREZOULS/ CALMET Frères/ CALMET Frères & CARAYON(1947)/ CALMET Frères & ALQUIER/ CALMET Frères/ CHABBAL Désiré(1870), Mégisserie, Fabrication colles fortes	Lieu-dit FERRAN	Terre / Gravier	Moyen	Absente	Non visibles	Non	-	Activité terminée	Partiellement	Partiellement	En friche, 1 bâtiment reconvertie en habitation	3745.12
20/07/2010	MPY-I-81 02504	CAZALENS Jean(1946)/ ARNAUD Frédéric(1900)/ MARTY Jean(1897)/ CHANSOU Jean-Pierre(1845), tannerie	37 rue SAINT JEAN	Goudron / Gravier	Bon	Absente	Non	Non	-	Activité terminée	Oui	Non	Parking de la Maison des Métiers du Cuir	240.166
20/07/2010	MPY-I-81 02505	CHANSOU Gabriel SARL (1955) / Laurent CHANSOU et Cie SARL (1937), Mégisserie	63 rue SAINT JEAN	Goudron / Gravier	Bon	Absente	Non visibles	Non	-	Activité terminée	Oui	Non	Ateliers municipaux	4331.25
20/06/2011	MPY-I-81 02510	DELMON André, DEPOT DE FERRAILLES	LD La BARTHIE	Terre	-	Absente	Non	Non	-	Activité terminée	Oui	Non	Prairie	0,0
09/03/2011	MPY-I-81 02517	LABORATOIRE COLORANTS STEINER (2004) / PRODUITS CHIMIQUES DE LA PLAINE, fabrication de produits chimiques / FONVIEILLE Désiré (1972), dépôt de produits chimiques / BARDOU André, MEGISSERIE	52 Avenue JEAN-JACQUES ROUSSEAU	Terre / Gravier	-	Absente	Non visibles	Non visibles	-	En activité	Non	Non	En activité	1483.68
08/09/2010	MPY-I-81 02519	GARRIC Rose (1962) / BOYER Jean (1945) / MALET Albert (1909) / BARTHES Maurice (1894) / BARTHES Jean (1893) / CORBIN François (1882), MEGISSERIE	13 rue Colonel Naudy	Terre	Bon	Possible	Non visibles	Non visibles	-	Activité terminée	Oui	Non	Habitation	1309.42
20/07/2010	MPY-I-81 02529	JOQUEVIEL et CATHALA(1953)/ BRIEUSSEL Marc(1945)/ ROUZIERES Edmond(1937)/ BARTHE-ROUZIERES (1911)/ PERRY Jean (1908)/ Vve PERRY Félix (1904)/ PERRY Jacques(1881), mégisserie tannerie	47 rue SAINT JEAN	Terre / Béton	Moyen	Ne sait pas	Non visibles	Non visibles	-	Activité terminée	Non	Oui	En friche	684.408
20/06/2011	MPY-I-81 02530	JULIA Michel (1977), dépôt de carcasses de véhicules	Lieu-dit La Vaurounarié	Terre	-	Absente	Non	Non	-	Activité terminée	Oui	Non	Habitation	257.178
10/03/2011	MPY-I-81 02531	LAVIT Patrick (1988), CASSE-AUTO	Lieu-dit LA PRADE	Terre	-	Absente	Non visibles	Non visibles	-	En activité	Non	Non	En activité	12238.34
01/12/2010	MPY-I-81 02532	LAVIT et FABRE SARL (1925) / LAVIT et Cie (1893) / MASSOUTIER François (1856), MEGISSERIE, TANNERIE	8 et 13 chemin SAINT ROCH	Terre, goudron	Bon	Possible	Non visibles	Non	-	Activité terminée	Oui	Non	Garage, sentier	1505.33
20/07/2010	MPY-I-81 02537	MAUREL René ETS / MAUREL Frères (1969) / Veuve MAUREL Guillaume (1942) / MAUREL Guillaume (1935) / Elie THEOPHILE (1909), tannerie	10 bis ? Rue de la MEGISSERIE	Terre	Bon	Absente	Non visibles	Non	-	Activité terminée	Oui	Non	Jardin	251.172

Date de visite	indice départemental	raison sociale	Adresse	Sols visibles - Nature	Sols visibles - Etat	Amiante	Cuves	Présence déchets	Commentaires déchets	Etat actuel	Site réaménagé	Site en friche	Utilisation actuelle	surface (m²)
20/07/2010	MPY-I-81 02540	MAGICUIR / SARL MEGISSERIE ROS Alphonse (1989) / MEGISSERIE DE LA BARRIERE (1951) / THURIES/ BARREAU / SUDRE C. / DELPY G. / PRADINES / MAURIES J. / VERGNES L. / MILLET A. / GOT A. & TERRAL, Mégisserie	9 et 15 rue de la MEGISSERIE	Goudron / Gravier	Bon	Possible	Non visibles	Non visibles	-	Activité terminée	Partiellement	Partiellement	Réaménagé en habitation (pour certaines parties)	5074.98
09/03/2011	MPY-I-81 02542	Mégisserie d'AUDOUY SARL (1994)/ J. GRUBER Mégisserie SA (1972)/ Tannerie du sud-ouest SARL(1964)/ CATHALAU Charles et fils (1948)/ CATHALAU Charles Edouard(1893), mégisserie, corroierie, pigmentation	Route de REALMONT	Terre / Gravier	Moyen	Absente	Non visibles	Oui	Ferrailles, véhicules hors d'usage	Activité terminée	Oui	Non	Habitation, atelier de mise en couleur	3452.72
10/03/2011	MPY-I-81 02555	NOUVEL Pierre (1966), dépôt de ferrailles	24 rue Docteur BASTIE	Goudron	Bon	Absente	Non	Non	-	Activité terminée	Oui	Non	Parking de l'Hôpital	291.727
20/06/2011	MPY-I-81 02566	Zschimmer & Schwarz / PICAREL Jean (1952), dépôt de produits chimique pour mégisserie	33 bis Bd de GENEVE PROLONGE	Non visibles	-	Absente	Non visibles	Non	-	En activité	Non	Non	En activité	313.782
10/03/2011	MPY-I-81 02569	FERSO BIO (1976) / P.O.S.O GRANIER SA (1972) / PAUL Solange (1969), usine de traitement de déchets d'abattoirs	3 rue Claude BERNARD	Goudron	Bon	Absente	Non visibles	Non	-	En activité	Non	Non	En activité	3206.13
20/07/2010	MPY-I-81 02588	VIDAL & Cie SARL (1957)/ Elle PEZET & fils SARL(1939)/ Vve HAYMES & Co/ HAYMES Vve & FARGUES J. (1933)/ HAYMES Albert(1908)/ GREZES Joseph(1898)/ TERRADE Pierre(1883)/ GREZES Auguste(1878), mégisserie	11 rue SAINT JEAN	Gravier / béton	Moyen	Possible	Non visibles	Oui (en partie non visibles)	Présence d'une machine d'exploitation	Activité terminée	Non	Oui	En friche	165.621
20/06/2011	MPY-I-81 02589	ETS PINEL Robert et Cie SARL (1948), MEGISSERIE	19 rue du VERDAUSSOU	Non visibles	-	Ne sait pas	Non visibles	Non visibles	-	Activité terminée	Oui	Non	Commerce fermé au RDC / habitation à l'étage	79.612
10/03/2011	MPY-I-81 02599	CASTAMONI (2002) / BOUVIER Michel SARL (1999) / MEGISSERIE DE SAINT HILAIRE SARL (1989) / SOGECA (1984) / SATGE et Cie (1973) / SATGE Gabriel SARL (1928), mégisserie	LD LA PAUQUIE	Gravier / Terre	Moyen	Possible	Non visibles	Oui	Pneus, ferrailles, bidons, fûts, véhicules	Activité terminée	Non	Oui	En friche, occupé par l'association RAM DAM MECANIQUE	8900.27
20/06/2011	MPY-I-81 02601	SAMAC (Sté Anonyme de Maroquinerie et Articles de Cuir) SARL (MOURIES Jean, PY Louis) (1948), MEGISSERIE	77 avenue de la RESISTANCE	Non visibles	-	Absente	Non visibles	Non	-	Activité terminée	Oui	Non	Habitation	0,0
20/07/2010	MPY-I-81 02649	BOURDARIES Pere et fils (1965)/BOURDARIES Laurent(1950)/ AUQUE Charles(1936)/ANDRAL Adrien, Charlotte, Lucien/FABRE M. Laurence / MAS Joseph / ANDRAL Aimé / ANDRAL Charles Laurent (1873), mégisserie	23 rue de la MEGISSERIE	Terre / Gravier	Bon	Possible	Non visibles	Non visibles	-	Activité terminée	Non	Oui	En friche	1380.42
20/07/2010	MPY-I-81 02654	FINITION 81 (2006)/ LOUBAT LOCATION SA(1998)/ SOGECUIR(1995)/ ARMENGAUD Frères et Cie SA(1926)/ ARMENGAUD Ernest et fils(1887)/ COMBES Isidore(1882), mégisserie, chamoiserie, teinturerie, dépôt de vernis	25 avenue Marcel PAGNOL	Gravier / terre	Moyen	Possible	1 cuve aérienne à l'extérieur	Non visibles	-	Activité terminée	Non	Oui	En friche	12607.72

Date de visite	indice départemental	raison sociale	Adresse	Sols visibles - Nature	Sols visibles - Etat	Amiante	Cuves	Présence déchets	Commentaires déchets	Etat actuel	Site réaménagé	Site en friche	Utilisation actuelle	surface (m²)
20/07/2010	MPY-I-81 02658	BELOU Frères Mégisserie SARL (1954) / BRUGUIERE Hugues et Cie SARL (1950) / AVISOU et Cie SARL (1930) / HUC Léon Maurice (1882), mégisserie, maroquinerie, teinturerie	1 rue SAINT JEAN	Gravier / Terre	Bon	Absente	Non visibles	Non visibles	-	Activité terminée	Oui	Non	Au RDC : magasin fermé A l'étage : habitation	160.188
10/03/2011	MPY-I-81 02664	GONTIER Philippe SARL (1998) / CARCENAC et Cie (1979) / CARCENAC Jean (1956) / CARCENAC et VIGUIER (1945), mégisserie	Route de REALMONT	Goudron	Bon	Possible	Non visibles	Non visibles	-	En activité	Non	Non	En activité	3391.06
09/03/2011	MPY-I-81 02686	BOULADE Paul et Cie SARL (1948), MEGISSERIE	17 et 19 rue GAMBETTA	Non visibles	-	Absente	Non visibles	Non visibles	-	Activité terminée	Oui	Non	Habitation	252.373
10/03/2011	MPY-I-81 02694	SA Antonin BREILHAC - Manufacture tarnaise des vêtements de cuir (1956) / Antonin BREILHAC et fils SARL (1927), mégisserie	54 et 54bis Avenue Victor HUGO	Non visibles	-	Possible	Non visibles	Non visibles	-	Activité terminée	Partiellement	?	En friche (une partie utilisée comme commerce - vente de meubles -)	623.094
20/07/2010	MPY-I-81 02710	CANUT Gaston SARL (1950) / CANUT Gaston (1929), MEGISSERIE	22 rue SAINT JEAN	terre	Moyen	Absente	Non visibles	Non visibles	-	Activité terminée	Oui	Non	Habitat et entrepôt	625.781
20/07/2010	MPY-I-81 02711	ESCRIVE Louis SARL (1958) / CANUT veuve Albert et fils SARL (1950) / CANUT Albert (1929), Mégisserie	1 avenue Marcel PAGNOL	Goudron / Gravier	Bon	Possible	Non visibles	Non	-	Activité terminée	Oui	Non	Ateliers municipaux	3272.46
10/03/2010	MPY-I-81 02712	LIEUTARD Didier (1998), MEGISSERIE	Route de REALMONT	Goudron	Bon	Possible	Non visibles	Non visibles	-	En activité	Non	Non	En activité	1962.43
20/07/2010	MPY-I-81 02721	CATHALAU Camille Ets (1946) / HAYMES Veuve et Cie SARL (1935) / Vve HAYMES et FARGUES J. SARL (1933) / HAYMES Albert (1908) / GREZES Joseph (1898) / PERRY Jacques (1882), mégisserie	11 rue SAINT JEAN	Non visibles	-	Absente	Non visibles	Non visibles	-	Activité terminée	Non	Oui	En friche	204.319
17/08/2010	MPY-I-81 02722	CATHALAU Aristide (1920) / CATHALAU Charles et fils (1905) / MALET frères (1891) / CAMBOURNAC François - CATHALAU Jean (1883) / CHANSOU Charles (1882), Tannerie, Mégisserie	28 à 36 rue. Cardinal ROQUES	Terre / Carrelage / Gravier / Goudron	Moyen	Possible	Non visibles	Oui	Futs de produits chimiques, ferrailles, Poussières de cuir, Containers, Plastiques, Bois, Gravats, Cartons, Matériel d'exploitation	Activité terminée	Partiellement	Partiellement	Divisé en plusieurs usines (MEGICUIR, METRACUIR, OMNICUIR, FAGES, CI HQ)	14363.55
01/12/2010	MPY-I-81 02724	CATHALAU René (1930) / CATHIER Père et fils (1920) / VILENEUVE et POUX (1914) / VILENEUVE et Vve CAMPARDOU (1893) / CAMPARDOU Jean et VILENEUVE (1882), MEGISSERIE	Chemin SAINT ROCH	Terre	Bon	Absente	Non visibles	Non visibles	-	Activité terminée	Oui	Non	Sentier	797.524
14/12/2010	MPY-I-81 02725	CAZALENS Jean et Cie (1938), mégisserie	60 rue des PESEIGNES	Non visibles	-	Absente	Non visibles	Non visibles	-	Activité terminée	Oui	Non	Habitat	0,0
20/07/2010	MPY-I-81 02727	FOURNIER R. (1965) / BISCOND R. / PRADINES L. / COMBET & FAU (1946) / ESCAPAT Jean (1939) / CHABBAL, R. VALAT & A. MADAULE (1921) / Marius CHABBAL & Cie (1902) / CHABBAL Marius (1888) / CHABBAL Désiré (1885), Mégisserie	21 rue de la MEGISSERIE	Terre / Gravats	Bon	Ne sait pas	Non visibles	Non visibles	-	Activité terminée	Non	Oui	En friche - propriété de la commune de Graulhet - projet d'extension de la maison de retraite voisine	5462.22

Date de visite	indice départemental	raison sociale	Adresse	Sols visibles - Nature	Sols visibles - Etat	Amiante	Cuves	Présence déchets	Commentaires déchets	Etat actuel	Site réaménagé	Site en friche	Utilisation actuelle	surface (m²)
20/07/2010	MPY-I-81 02727	FOURNIER R. (1965) / BISCOND R. / PRADINES L. / COMBET & FAU (1946) / ESCAPAT Jean (1939) / CHABBAL, R. VALAT & A. MADAULE (1921) / Marius CHABBAL & Cie (1902) / CHABBAL Marius (1888) / CHABBAL Désiré (1885), Mégisserie	21 rue de la MEGISSERIE	Goudron	Bon	Absente	Non visibles	Non	-	Activité terminée	Oui	Non	Réaménagé en médiathèque	5462.22
20/07/2010	MPY-I-81 02729	COMBET et FAUX SARL (1934), COMBET Joseph (1913), Mégisserie	61 bis rue SAINT JEAN	Goudron / Gravier	Bon	Absente	Non visibles	Non	-	Activité terminée	Oui	Non	Ateliers municipaux	4331.25
09/03/2011	MPY-I-81 02731	GROS Fernand (1939)/ CONSTANT J. et fils aîné/ DOUAT Léon/ GAU Léon/ MAURY Louis & Jacques/ BASCOUL François & CARIVENC Rosalie/ MAZEL Auguste (1883), MEGISSERIE	20 rue GAMBETTA	Non visibles	-	Absente	Non visibles	Non visibles	-	Activité terminée	Oui	Non	Habitation	418.577
20/06/2011	MPY-I-81 02794	BLATERON Robert (1949), dépôt de produits cellulostiques des ETS CATRY	Angle de la rue GALLIENI et du Boulevard de VERDUN	Non visibles	-	Absente	Non visibles	Non	-	Partiellement réaménagé et partiellement en friche	Partiellement	Partiellement	Au 7 rue Maréchal Lyautey : Habitation / A l'angle de la rue Gallieni et du Bd de Verdun : entrepôt désaffecté.	476.206
20/06/2011	MPY-I-81 02795	BRUGUIERE Jean (1949), application de peinture cellulostique	36 avenue du SIDOBRE	Terre	-	Absente	Non	Non	-	Activité terminée	Oui	Non	Habitation	32.8156
10/03/2011	MPY-I-81 02802	PICAREL Jean LABORATOIRE SA (TFL) (1972), dépôt de vernis cellulostiques, produits chimiques	9 rue Claude BERNARD	Gravier / Béton	Bon	Absente	5 cuves aériennes	Oui	Fûts, matériels	En activité	Non	Non	En activité	4444.24
06/09/2011	MPY-I-81 02807	FRIAS J. et C. (1968) / PAPAYRE Georges ETS (1967), GARAGE	88 place du Jourdain	Non visibles	-	Absente	Non	Non	-	Activité terminée	Partiellement	Partiellement	RDC : pas d'activité / habitation à l'étage	0,0
20/06/2011	MPY-I-81 02808	GERONIM Christian (1968), CARROSSERIE ET PEINTURE	42 rue DES PESEIGNES	Non visibles	-	Absente	Non visibles	Non	-	Activité terminée	Oui	Non	Habitation	272.884
20/06/2011	MPY-I-81 02810	LASKRI dit LIEGEOIS Jacques, IMPRIMERIE	10 rue SAINT JEAN	Non visibles	-	Absente	Non	Non	-	Activité terminée	Oui	Non	Habitation	0,0
10/03/2011	MPY-I-81 02812	COFRACEM (Compagnie Française de Chimie Et de Mécanique) (?), FABRICATION DE PRODUITS CHIMIQUES	16 et 18 rue Claude BERNARD	Goudron	Bon	Absente	Non	Non	-	Activité terminée	Oui	Non	Centre Technique Municipal	4559.29
06/09/2011	MPY-I-81 02813	RODIER André, photographe	1 bis rue Capitaine MAURIES	Carrelage	Bon	Absente	Non	Non	-	Activité terminée	Oui	Non	Cabinet d'infirmières	81.2236
14/12/2010	MPY-I-81 02821	ABCO CUIR (1997) / SA Mégisserie EZES et PEYRUSSE (1957) / R. EZES et A. PEYRUSSE SARL (1938) / BLANC Albert et CALMES Phillibert (1921), MEGISSERIE, TEINTURERIE	8 rue Colonel NAUDY	terre / Gravier	Moyen	Possible	Non visibles	Non visibles	-	Activité terminée	Non	Oui	En friche	1197.58
20/07/2010	MPY-I-81 02831	GUIRAUD et Cie(1959)/ GALINIER GUIRAUD et Cie (1953) Robert GALINIER et Cie / Robert GALINIER (1929)/ COMBES Emile(1909)/ GIEUSSE Auguste(1885)/ CHANSOU Jean-Pierre (1845), MEGISSERIE	39 rue SAINT JEAN	Goudron / Gravier	Bon	Absente	Non	Non	-	Activité terminée	Oui	Non	Parking de la Maison des Métiers du Cuir	458.761

Date de visite	indice départemental	raison sociale	Adresse	Sols visibles - Nature	Sols visibles - Etat	Amiante	Cuves	Présence déchets	Commentaires déchets	Etat actuel	Site réaménagé	Site en friche	Utilisation actuelle	surface (m²)
09/03/2011	MPY-I-81 02833	MAVIT Emile (1966), FORGE / GARAGE FRANCOIS (1950) / F. CORBIERE & E. MAVIT (1950), GARAGE	21 avenue Charles DE GAULLE	Non visibles	-	Absente	Non visibles	Non visibles	-	Activité terminée	Partiellement	Partiellement	En friche	191.365
20/07/2010	MPY-I-81 02849	MALACAN Maison, mégisserie	13 rue SAINT JEAN	Terre	Bon	Présence	Non visibles	Non visibles	-	Activité terminée	Partiellement	Partiellement	Une partie démolie, l'autre partie : habitation	303.017
09/03/2011	MPY-I-81 02862	MAURY Frères et Fils et Cie (GAU) (1927), MEGISSERIE	14 rue GAMBETTA	Non visibles	-	Absente	Non visibles	Non visibles	-	Activité terminée	Oui	Non	Propriété de la commune : Maison des Permanences	516.183
21/06/2011	MPY-I-81 02867	MEGISSERIE DES ACACIAS (BOYER Lisette épouse VIGUIER Raymond, BERGOUGNOU Jacqueline épouse BONNET Georges) (1950), MEGISSERIE	3 et 5 chemin des ACACIAS	Terre	-	Absente	Non visibles	Non	-	Activité terminée	Oui	Non	Habitation	1013.68
20/06/2011	MPY-I-81 02882	PAGOT Gilbert, MEGISSERIE	9 Bd DE GENEVE	Non visibles	-	Absente	Non	Non	-	Activité terminée	Oui	Non	Habitation	0,0
20/06/2011	MPY-I-81 02889	SOULIE Laurent (1966), DLI	13 Avenue Marcel PAGNOL	Goudron / gravier	Bon	Absente	Non visibles	Non	-	Activité terminée	Oui	Non	200% cycles et habitation à l'étage / Centre médical, social pour enfant	1398.54
20/07/2010	MPY-I-81 02890	Tannerie du PONT DES VOUTES (2000) / SA ETS Camille SUDRE (1957) / SUDRE Louis & fils (1937) / Les fils de SUDRE cadet (1931) / FONVIEILLE Paul & Maury (1885) / LAURENS Cyrille veuve GINESTET (1882), Mégisserie	31 avenue Marcel PAGNOL	Goudron / Gravier	Bon	Présence	1 cuve aérienne à l'extérieur	Oui	3 futs Bassin de décantation	Activité terminée	Non	Oui	En friche Projet de création d'une chaufferie bois	13230.74
20/07/2010	MPY-I-81 02896	STE NOUVELLE TANNERIE DU LOUBAT (CALMES) (1979) / LOUBAT TANNERIE SARL (MALET André) (1949) / MALET Albert et Guillaume(1904)/ PONS Charles(1892)/ COMBES Isidore(1882), mégisserie	27 route de GAILLAC	Terre	Moyen	Possible	Non visibles	Non visibles	-	Activité terminée	Non	Oui	Jardin, habitation	8566.47
09/03/2011	MPY-I-81 02901	Maison THEOPHILE Elie (1948) / THEOPHILE Frères et RIVIERE François (?), mégisserie	1 rue GUYNEMER	Non visibles	-	Absente	Non visibles	Non visibles	-	Activité terminée	Oui	Non	Habitation	406.683
20/07/2010	MPY-I-81 02903	MEGISSERIE R. FOURNIER SA (1979) / MEGICUIR (1973) / Ets J. TIGNOL SARL (1925) / TIGNOL J. / TIGNOL Raymond (1862), Mégisserie, DLI	16 rue de la MEGISSERIE	Gravier / Terre à l'extérieur Béton à l'intérieur	Moyen	Possible	Non visibles	Oui	Matériel d'exploitation, fibrociment, matelas	Activité terminée	Partiellement	Partiellement	En friche	6511.88
20/06/2011	MPY-I-81 02904	TEULET Marcel ETS (1960), DLI	68 avenue DE LA RESISTANCE (RD 84)	Terre	-	Absente	Non	Non	-	Activité terminée	Oui	Non	Habitation	0,0
20/06/2011	MPY-I-81 02905	TOURNIER Auguste et Cie (LARROQUE) SARL (1948), MEGISSERIE, MAROQUINERIE	94 rue BARRICOUTEAU	Terre	-	Absente	Non	Non	-	Activité terminée	Oui	Non	Habitation	0,0
20/06/2011	MPY-I-81 02908	SCRD (Société Commercial Raoul Duval) / UNION CHIMIQUE INDUSTRIELLE (POUJADE) (1946), fabrique de produits chimiques	1 avenue RHIN et DANUBE	Goudron / Béton	Bon	Absente	Non visibles	Non	-	En activité	Non	Non	En activité (S.C.R.D. - SOCIÉTÉ COMMERCIALE RAOUL-DUVAL, produits chimiques pour cuirs)	3045.44

Date de visite	indice départemental	raison sociale	Adresse	Sols visibles - Nature	Sols visibles - Etat	Amiante	Cuves	Présence déchets	Commentaires déchets	Etat actuel	Site réaménagé	Site en friche	Utilisation actuelle	surface (m²)
20/06/2011	MPY-I-81 03420	INDUSTRIE ENVIRONNEMENT STE et REGIE MUNICIPALE DES EAUX (1971), DECHARGE CONTROLEE, CET de classe 3	LD LE BOURIOU	Terre	-	Ne sait pas	Non	Oui	Déchets inertes liés à l'activité	Activité terminée	Oui	Non	Centre de stockage de déchets inertes, site clôturé, portail d'entrée fermé	49095.86
10/03/2011	MPY-I-81 03561	CARROSSERIE PONS et Fils (2003) / PONS FRERES (1966), TOLERIE, PEINTURE, DLI	22 Bd Georges RAVARI	Gravier / Béton	Bon	Possible	Non visibles	Non visibles	-	En activité	Non	Non	En activité	2420,0
17/08/2010	MPY-I-81 06351	DERAS SA (1985) / STE NOUVELLE DE SAINT JEAN (1975) / BOURDARIES Léon et Fils / BOURDARIES Léon (1925), Mégisserie	15 rue des PESEIGNES	Terre / Béton / Carrelage	Moyen	Présence	3 cuves aériennes	Oui	Matériel d'exploitation, poussières de cuir, peaux, bois, ferrailles, plastiques, gravats	Activité terminée	Non	Oui	En friche	1683.42
10/03/2011	MPY-I-81 06889	BFM SARL (1983), ATELIER DE FABRICATION D'EMPORTE PIECES, MECANIQUE GENERALE	30 rue DE L'ARTISANAT	Gravier / Béton / Carrelage	Bon	Possible	Non visibles	Oui	Machines, ferrailles, bois, palettes, matériel d'exploitation	En activité	Non	Non	En activité	1463.1
20/06/2011	MPY-I-81 06892	COMBES Bernard (1974), IMPRIMERIE	4 chemin de la BOUSCAYROLLE	Non visibles	-	Absente	Non	Non	-	Activité terminée	Oui	Non	Habitation	0,0
09/03/2011	MPY-I-81 06895	ESCOURBIAC MICHEL (1963), IMPRIMERIE	10 av Charles DE GAULLE	Non visibles	-	Absente	Non visibles	Non visibles	-	Activité terminée	Oui	Non	En friche, locaux commerciaux à louer	0,0
20/06/2011	MPY-I-81 06897	ESTIVAL Jean-Pierre (1988), MENUISERIE METALLIQUE / ESTIVAL René (1967), SERRURERIE FERRONNERIE	66 BD DE GENEVE	Non visibles	-	Absente	Non visibles	Non	-	En activité	Non	Non	En activité	815.376
10/03/2011	MPY-I-81 06904	FOURES Jean-Louis, MAROQUINERIE / SOULET et Cie (1981), ATELIER DE MECANIQUE GENERALE	27 rue GAY LUSSAC	Gravier	Bon	Absente	Non visibles	Non	-	En activité	Non	Non	En activité	2326.05
20/06/2011	MPY-I-81 07221	CHAMBRE SYNDICALE DES PATRONS MEGISSIERS (1965), DEPOT DE DECHETS DE MEGISSERIE	Lieu-dit AYGUES VIVES	Terre	-	Absente	Non	Non	-	Activité terminée	Oui	Non	Espace boisé, vigne	3075.43
20/07/2010	MPY-I-81 07226	IMAC Sté (FABRE Adrien) (1962) / BRIEUSSEL Marc(1952) / BOULADE Pierre(1910) / BRIEUSSEL Jules(1892) / ANDRAL Guilbert(1881) / CHANSOU Jean-Pierre(1845), MEGISSERIE, MAROQUINERIE	38 et 41 rue SAINT JEAN	Gravier / Goudron	Bon	Absente	Non	Non	-	Activité terminée	Oui	Non	Parking de la Maison des Métiers du Cuir	416.955
20/06/2011	MPY-I-81 07229	CFPI SA / JOHNSON J.E. et CIE ETS, ATELIER DE PREPARATION DE TEINTES ET DEPOT DE PIGMENTS CELLULOSIQUES	9 chemin des VOUTES	Goudron / Gravier / Terre	Moyen	Absente	Oui (1 pompe à essence visible)	Non	-	Activité terminée	Oui	Non	Entrepôt (hangar) et maison mitoyenne	2528.46
10/03/2011	MPY-I-81 07238	SOFACUIR (1996) / POLLUX SA (1978), MEGISSERIE, TEINTURE, DLI	LD TALMIE	Goudron / Gravier	Moyen	Possible	Oui	Oui	Poussières de cuir, teinture	En activité	Non	Non	En activité	3325.29
10/03/2011	MPY-I-81 07245	TRIFYL (2002) / SICTOM DU SECTEUR DE GRAULHET (1983), DECHETTERIE	6 Bd Georges RAVARI	Goudron / Béton	Bon	Absente	Non	Non	-	En activité	Non	Non	En activité	14488.26
09/03/2011	MPY-I-81 07249	VICTOR SKIN SARL - SOLUCOM SA / CASTROL SOPHAS INDUSTRIES SA (1993) / VERNIS VALENTINE SIE (1967) / VALENTINE STE, DLI, POSTE DE PEINTURE	LD Pont d'Agros	Terre / goudron / gravier	Moyen	Absente	Non visibles	Oui	Containers, futs	En activité	Non	Non	En activité	1646.92

Date de visite	indice départemental	raison sociale	Adresse	Sols visibles - Nature	Sols visibles - Etat	Amiante	Cuves	Présence déchets	Commentaires déchets	Etat actuel	Site réaménagé	Site en friche	Utilisation actuelle	surface (m²)
20/06/2011	MPY-I-81 07252	ARNAUD René (1948), MEGISSERIE, DLI	3 rue Charles SERRES	Non visibles	-	Absente	Non	Non	-	Activité terminée	Oui	Non	Habitation	103.636
06/09/2011	MPY-I-81 07255	BASTIE et CORMARY (1954), STATION SERVICE BP	26 et 28 avenue de l'EUROPE	Goudron / Béton	Bon	Absente	Non visibles	Non	-	Activité terminée	Oui	Non	Ambulancier (bureau et garage) / pompe à gasoil	884.121
01/12/2010	MPY-I-81 07256	BLANC René (1963), ATELIER DE PIGMENTATION	60 bis rue Colonel NAUDY	Gravier / terre	Bon	Absente	Non	Non	-	Activité terminée	Oui	Non	Habitation / Jardin	502.017
09/03/2011	MPY-I-81 07257	BONNAFOUS EMIEN (1966), GARAGE DLI	11 Av Charles DE GAULLE	Non visibles	-	Absente	Non visibles	Non visibles	-	Activité terminée	Oui	Non	Habitation	0,0
20/06/2011	MPY-I-81 07259	CAMALET Alfred (1966), TRAVAIL DES METAUX	46 rue SAINT JEAN	Non visibles	-	Absente	Non visibles	Non	-	Activité terminée	Oui	Non	Habitation	209.566
20/06/2011	MPY-I-81 07261	CIBA GEIGY SA (1974), ATELIER D'ESSAIS DE TEINTURE	Chemin des VOUTES	Non visibles	-	Absente	Non	Non	-	Activité terminée	Oui	Non	Bureau FID SUD TARN (comptables)	1321.02
09/03/2011	MPY-I-81 07263	ETS GARRIGUES (1979) / COMBET Jean (1962) / COMBET Joseph / PONS Cousins (1919) / MAURIES Cadet et PONS Cousins (1913) / MAURIES Armand (1881), ATELIER DE PIGMENTAGE	71 avenue de la RESISTANCE	Goudron	Bon	Possible	Non visibles	Non visibles	-	Activité terminée	Oui	Non	Habitation	7895.28
09/03/2011	MPY-I-81 07268	FERRAND Pierre (1963), SERRURERIE / Garage Neptune, VINSON et Cie SARL / VINSON et JULIE SARL (1932), garage et station essence	39 avenue de la RESISTANCE	Béton	Mauvais	Absente	Non visibles	Oui	Bidons, matériels d'exploitation, outils du garage	Activité terminée	Non	Oui	En friche	472.88
20/06/2011	MPY-I-81 07269	FERRER Albert (1971), PRESSING	10 rue JEAN JAURES	Non visibles	-	Absente	Non	Non	-	Activité terminée	Oui	Non	Magasin d'optique / habitation	0,0
20/06/2011	MPY-I-81 07270	FERRIERES René (1967), TRAVAIL DES METAUX	8 rue du SQUARE ALENGRIN	Terre / Béton	Moyen	Possible	Non visibles	Non	-	Partiellement réaménagé et partiellement en friche	Partiellement	Partiellement	Habitation côté rue square Alengrin, en friche côté chemin des Saules	734.028
20/06/2011	MPY-I-81 07271	TAURINES SARL (1967) / DENIZOT ET GLEIZES (1949), GARAGE, DLI	3 et 3 bis Bd de la LIBERTE	Béton	Bon	Absente	Non visibles	Non visibles	-	Activité terminée	Oui	Non	Atelier de peinture Carsey au 3bis bd de la liberté / Habitation au N°3	520.942
10/03/2011	MPY-I-81 07274	GICA CUIR SARL (Mme PEYRUSSE) (1986), ATELIER DE DEGRAISSAGE ET FINISSAGE DE PEAUX	14 rue SAINT PIERRE	Terre / béton	Moyen	Absente	Non visibles	Non visibles	-	Activité terminée	Partiellement	Partiellement	Entrepôt	1303.27
20/06/2011	MPY-I-81 07275	JAMME Fernand (1954), DLI (confiserie de cornichons)	16 place BOSQUET	Non visibles	-	Absente	Non	Non	-	Activité terminée	Oui	Non	Maison des associations	935.985
10/03/2011	MPY-I-81 07276	MECAFORM / JULIE FRERES, ATELIER DE CONSTRUCTIONS MECANIQUES	9 Bd Georges RAVARI	Goudron / Béton	Bon	Possible	1 cuve aérienne à l'extérieur	Oui	Palettes de bois, ferrailles	En activité	Non	Non	En activité	8755.9
09/03/2011	MPY-I-81 07277	LAFIOLE Sylvain (1967), CHAUDRONNERIE	60 place du JOURDAIN	Carrelage	-	Absente	Non	Non	-	Activité terminée	Oui	Non	Agence immobilière	68.0462
20/07/2010	MPY-I-81 07278	LAFON Père et Fils (1966), Carrosserie, Tôlerie, Application Vernis	45 rue de la MEGISSERIE	Terre / Gravier	Bon	Absente	Non visibles	Non visibles	-	Activité terminée	Oui	Non	Démoli	484.061
20/06/2011	MPY-I-81 07279	MAGNABAL David SARL (2001) / ETS MAGNABAL Jeannine / MAGNABAL ROBERT (1967) / Vve MAGNABAL Henriette (1960), MAROQUINERIE, POSTE DE PIGMENTAGE	Lieu-dit La LIZERNIE	Goudron	Bon	Possible	Non visibles	Non	-	En activité	Non	Non	Maroquinerie en activité - Bâtiment CATRY sur la parcelle 859 (non utilisé ?) - chemin d'accès privé	2690.9

Date de visite	indice départemental	raison sociale	Adresse	Sols visibles - Nature	Sols visibles - Etat	Amiante	Cuves	Présence déchets	Commentaires déchets	Etat actuel	Site réaménagé	Site en friche	Utilisation actuelle	surface (m²)
20/06/2011	MPY-I-81 07280	MALET Fernand (1959), DLI	54 rue Saint JEAN	Non visibles	-	Absente	Non visibles	Non	-	Activité terminée	Oui	Non	Habitation	275.114
20/06/2011	MPY-I-81 07281	MALET Yves (1966), ATELIER DE FINISSAGE DE PEAUSSERIE	17 chemin de la BARABIE	Terre	-	Absente	Non	Non	-	Activité terminée	Oui	Non	Habitation, espace vert	2962.59
01/12/2010	MPY-I-81 07284	NALE Orphee (1968), MAROQUINERIE, DLI	Carrefour de l'EUROPE	Gravier / Goudron / terre	Bon	Absente	Non visibles	Oui	PVC, bois (lié à l'activité)	Activité terminée	Oui	Non	Artisan électricien	2994.31
09/03/2011	MPY-I-81 07285	OLIVIER Georges (1954), DLI	36 place du JOURDAIN	Carrelage	Bon	Absente	Non visibles	Non	-	Activité terminée	Oui	Non	Auto-école (fermée), habitation	345.015
10/03/2011	MPY-I-81 07287	PELEGRY CHRISTIAN (1982), CARROSSERIE, TOLERIE, PEINTURE	72 Bd DE GENEVE	Goudron / Béton	Bon	Possible	Non visibles	Non	-	En activité	Non	Non	En activité	1684.22
20/06/2011	MPY-I-81 07289	PLANES José - Cie TOTAL, DLI	50 route de la BRESSOLLE	Terre / Goudron	Moyen	Ne sait pas	Non visibles	Oui	ferrailles	Activité terminée	Partiellement	Partiellement	Dépôt de ferrailles	3686.36
10/03/2011	MPY-I-81 07291	BORRAS Fernand, GARAGE / PY FRERES (1930), DLI	18 Jean Jacques ROUSSEAU	Goudron / Terre	Moyen	Absente	Non visibles	Oui	Véhicules, bidons	En activité et partiellement réaménagé	Partiellement	Non	En activité	2839.74
20/06/2011	MPY-I-81 07292	CHALLENGE PNEU MAURY (PROFIL +) / REYNES Louis TRANSPORTS (1952), DLI	32bis route de GAILLAC	Béton / Goudron	Moyen	Absente	Non visibles	Oui	Véhicule frigorifique hors d'usage, bidons, gravats	Activité terminée	Non	Oui	Activité terminée, en friche	0,0
09/03/2011	MPY-I-81 07293	RIGAUD GEORGES (1966), ATELIER DE MENUISERIE, APPLICATION DE VERNIS	62 et 64 avenue de la RESISTANCE	Non visibles	-	Absente	Non	Non visibles	-	Activité terminée	Oui	Non	Atelier	1571.16
09/03/2011	MPY-I-81 07294	RIQUET Robert, RIQUET Louis (1956), TOLERIE, GARAGE, APPLICATION DE VERNIS	4 avenue de la RESISTANCE	Carrelage	Bon	Absente	Non	Non	-	Activité terminée	Oui	Non	Habitation	282.755
09/03/2011	MPY-I-81 07295	ROQUES Georges (1950), DLI	12 rue GAMBETTA	Non visibles	-	Absente	Non visibles	Non visibles	-	Activité terminée	Oui	Non	Habitation	325.011
09/03/2011	MPY-I-81 07298	FERRIERES René, travail des métaux (2003?) / SIVA SA (SOCIETE INDUSTRIELLE VENTE AUTO) (1974), GARAGE TOLERIE PEINTURE DLI	33 avenue de REALMONT	Gravier / Terre / Carrelage	Bon	Absente	Non visibles	Oui	Ferrailles (à l'arrière du bâtiment)	En activité	Non	Non	En activité	8063.04
10/03/2011	MPY-I-81 07300	ACORH (EURL Jean-Louis DOURLIES) / SOFEMA SARL, MENUISERIE INDUSTRIELLE	71 bis Bd DE GENEVE	Goudron	Bon	Absente	Non visibles	Non visibles	-	En activité	Non	Non	En activité	4284.11
09/03/2011	MPY-I-81 07302	PARAYRE et FILS SARL / TEULE Marcel (1955), GARAGE, DLI	Route de REALMONT	Goudron / Gravier / Carrelage / Béton	Bon	Absente	Non visibles	Non visibles	-	En activité	Non	Non	En activité	3491.61
10/03/2011	MPY-I-81 07303	ETS URUTY ALINE STE (1991), DLI	5 allée des SAULES	Terre / Béton	Mauvais	Possible	Non visibles	Oui	Fûts, bouteilles de gaz, palettes en bois, plastiques	Activité terminée	Non	Oui	En friche	937.197
10/03/2011	MPY-I-81 07676	DMR VICENTE SARL (1993) / COMBES Georges ETS (1972), MEGISSERIE, CORROIERIE, ATELIER DE PIGMENTATION	4bis et 6 rue Claude BERNARD	Gravier / Terre	Bon	Absente	Non visibles	Non visibles	-	En activité	Non	Non	Atelier de maroquinerie	3443.21
20/06/2011	MPY-I-81 07688	SCHIAVON JACQUES ETS (1990), ATELIER D'ELECTRO-MECANIQUE ET DE CONSTRUCTION MECANIQUE, APPLICATION DE PEINTURE	65bis bd DE GENEVE	Goudron / Béton	Bon	Absente	Non visibles	Oui	Ferrailles, bois	En activité	Non	Non	En activité	1235.59

Date de visite	indice départemental	raison sociale	Adresse	Sols visibles - Nature	Sols visibles - Etat	Amiante	Cuves	Présence déchets	Commentaires déchets	Etat actuel	Site réaménagé	Site en friche	Utilisation actuelle	surface (m²)
10/03/2011	MPY-I-81 07753	SUD AUTO SA (GARAGE CITROEN) / GRAULHET POIDS LOURDS (LOUIS ET GERARD CABROL) SNC (1990), GARAGE / SCI VIGUIER METAL (1987), DEPOT DE FER	35 Bd du Docteur PONTIER	Goudron / Béton / Carrelage	Bon	Absente	Non visibles	Oui	Carcasses de véhicules	En activité	Non	Non	En activité	3501.87
20/06/2011	MPY-I-81 07812	MARTY REGIS ETS (1991), ATELIER DE SERRURERIE, PEINTURE	Chemin de la BRESSOLLE	Goudron	Bon	Absente	Non	Oui	Fenêtre alu, palettes en bois	En activité	Non	Non	En activité	1806.48
20/06/2011	MPY-I-81 07817	COUGOT SABLES ET GRAVIERS / TAB (TARNAISE D'AGREGATS ET BETON) SA (1991), UTILISATION DE SOURCES SCHELLES DE RADIOELEMENTS ARTIFICIELS	Lieu-dit LA TRIVALE	Terre	-	Absente	Non visibles	Non visibles	-	En activité	Non	Non	Carrière, en activité	63266.45
10/03/2011	MPY-I-81 07834	DURAND Cyril / DURAND Jean (DURAND-RAFFY SCI) (1985), ATELIER DE MENUISERIE METALLIQUE, METALLIER	9 bis rue Claude BERNARD	Gravier / Béton	Bon	Absente	Non visibles	Oui	Ferrailles, matériels, pneus, palettes en bois	En activité	Non	Non	En activité	2515.66
10/03/2011	MPY-I-81 07871	COOPERATIVE AGRICOLE D'APPROVISIONNEMENT (1992), DEPOT D'ENGRAIS ET DE PHYTOSANITAIRE	9 Bd Docteur PONTIER	Goudron / Gravier	Bon	Absente	Non visibles	Non visibles	-	En activité	Non	Non	En activité	6734.71
10/03/2011	MPY-I-81 07918	BARBARO SARL ETS (1978), DEPOT DE PRODUITS CHIMIQUES	2 Bd ALBIGOT	Gravier / Béton	Bon	Absente	Non visibles	Non	-	En activité	Non	Non	En activité	1300.94
10/03/2011	MPY-I-81 07964	DE PINHO GARAGE (1993) / MOULIERES JEAN ETS (1979), FABRICATION D'EMPORTE PIECES, GARAGE CARROSSERIE	40 Bd de LA CASSE	Gravier / Béton	Moyen	Possible	Non visibles	Non visibles	-	Activité terminée	Oui	Non	EURL Benazel (agencement mobilier sur mesure - cuisine, salle de bains...)	1167.04
20/06/2011	MPY-I-81 07989	BTC - BASCOM France SNC (1999) / BASF France SA (1963), EMPLOI OU STOCKAGE DE SUBSTANCES OU PREPARATIONS TRES TOXIQUES	67 rue des PESEIGNES	Non visibles	-	Absente	Non visibles	Non visibles	-	En activité	Non	Non	En activité ?? Site non accessible	1368.02
09/03/2011	MPY-I-81 08002	MONTELS SARL ETS (1993) / MONTELS JEAN ETS (1966), TRAVAIL DES METAUX	17 avenue de la RESISTANCE	Non visibles	-	Absente	Non visibles	Non visibles	-	Activité terminée	Oui	Non	Magasin d'informatique	373.431
10/03/2011	MPY-I-81 08005	LA MOLIÈRE MEGISSERIE SARL (ROQUES & Fils) (1993) / SA CATHALA L. et FILS (1930), MEGISSERIE, PIGMENTATION, TEINTURERIE	LD FERRAN	Gravier / Terre / Béton	Moyen	Possible	1 cuve aérienne à l'extérieur	Oui	Futs, matériels d'exploitation, ferrailles, bateau hors d'usage	En activité	Non	Non	En activité	3592.25
10/03/2011	MPY-I-81 08110	CATRY SA ETS (1995) / CFPI (1969), DEPOT DE PIGMENTS CELLULOSIQUE, ATELIER DE PREPARATION DE TEINTES	2 et 4 rue Claude BERNARD	Béton / Gravier	Bon	Absente	Non visibles	Non	-	En activité	Non	Non	En activité	4796.32
10/03/2011	MPY-I-81 08118	OLEA François ETS (1995), CARROSSERIE	5 Bd DOCTEUR PONTIER	Goudron / Terre	Bon	Absente	Non visibles	Non	-	Activité terminée	Oui	Non	Jardinerie Graulhetoise	1619.9
09/03/2011	MPY-I-81 08122	PEUGEOT "PICARD" GARAGE (1995), GARAGE	1 avenue Georges DOGA	Goudron / Béton / Carrelage	Bon	Absente	Non	Non	-	En activité	Non	Non	En activité	2934.08
10/03/2011	MPY-I-81 08181	REGIE MUNICIPALE DES EAUX ET DE L'ASSAINISSEMENT (RMEA) DE GRAULHET (1991), STEP, STATION DE DECHROMATION	10 Bd Georges RAVARI	Goudron / Terre	Bon	Absente	Non	Non	-	En activité	Non	Non	En activité	52696.96

Date de visite	indice départemental	raison sociale	Adresse	Sols visibles - Nature	Sols visibles - Etat	Amiante	Cuves	Présence déchets	Commentaires déchets	Etat actuel	Site réaménagé	Site en friche	Utilisation actuelle	surface (m²)
09/03/2011	MPY-I-81 08239	SIMON Jean-Louis ETS (1997), CARROSSERIE	19 rue de la MEGISSERIE	Terre / Gravier	Moyen	Possible	Non visibles	Non	-	Activité terminée	Oui	Non	Occupé par la société Sud-Ouest Emporte-Pièce	0,0
10/03/2011	MPY-I-81 08325	WEISHARDT INGREDIENTS SARL (1992), Industrie pharmaceutique	Route de REALMONT	Gravier (à l'extérieur)	Bon	Absente	Non visibles	Non visibles	-	En activité	Non	Non	En activité	27867.89
29/09/2010	MPY-I-81 08354	SARL STE NOUVELLE DES ETS SENAT (1993) / JEAN SENAT SA ETS (1947) / BATIGNE-MURATET & Cie SARL (1936) / BATIGNE Marius & Cie (1933) / BATIGNE & SENAT (1924) / MURATET-BATIGNE(1906), Mégisserie, Teinturerie, DLI	Chemin de la NAUZE = 95 avenue Charles DE GAULLE	Terre / Gravier	Moyen	Possible	Non visibles	Non visibles	-	En activité et partiellement réaménagé	Partiellement	Non	En activité	7428.57
10/03/2011	MPY-I-81 08398	STAHL FRANCE COLOR (1978), ATELIER DE MELANGES DE PRODUITS ET DE LAQUES	73 Bd DE GENEVE	Goudron / Béton	Bon	Possible	Non visibles	Non visibles	-	En activité	Non	Non	En activité	2685.58
09/03/2011	MPY-I-81 08484	GARAGE AUTOMOBILE TARNAIS (2006) / SA SUD-AUTO (1991) / GRAULHET AUTOMOBILES SA (1973), GARAGE TOLERIE PEINTURE	49 avenue Charles DE GAULLE	Béton / Carrelage / Gravier / Goudron	Bon	Absente	Non visibles	Non	-	Activité terminée	Non	Oui	En friche	3252.55
10/03/2011	MPY-I-81 08504	SARL TECHNIC AUTO / ESPINASSE et FILS EURL (1993) / ESPINASSE RENE (1966), TOLERIE APPLICATION VERNIS	7 Bd Georges RAVARI	Goudron / Béton	Bon	Absente	Non visibles	Non visibles	-	En activité	Non	Non	En activité	3792.95
09/03/2011	MPY-I-81 08530	JOFFRE BENOIT (1963) / JOFFRE FRERES (1965), GARAGE, STATION SERVICE	1 et 3 rue de la MEGISSERIE	Béton	Moyen	Absente	Oui	Non	-	En activité	Non	Non	En activité	4640.42
09/03/2011	MPY-I-81 08533	EUROSTATION MPA AUTO (2005) / LAVIT GEORGES (1994) / ROQUES PHILIPPE (1993) / SHELL BERRE (1962), STATION SERVICE	12 avenue de l'EUROPE	Goudron / Béton	Bon	Absente	Non visibles	Non	-	Activité terminée	Oui	Non	Reconvertie en lavage auto à la main, réparation, montage pneumatique	795.802
09/03/2011	MPY-I-81 08575	GRIGOLATO ROBERT (GARAGE RENAULT, STATION SERVICE ELAN) (1982), STATION SERVICE, GARAGE	2 avenue RHIN et DANUBE	Goudron / Béton / Carrelage	Bon	Absente	Oui, enterrées	Non visibles	-	En activité	Non	Non	En activité	5572.99
06/09/2011	MPY-I-81 08593	JUNEX SA / LA RUCHE MERIDIONALE SA (supermarché = L'Univers), DLI	Route de Réalmont	Goudron	Bon	Absente	Non visibles	Non	-	Activité terminée	Oui	Non	Pépinière d'entreprises de la communauté de commune Tarn et Dadou (VT2011)	10088.84
08/09/2010	MPY-I-81 08632	PONT DE ST PIERRE MEGISSERIE (1958) / BOURDARIES Laurent (1945) / SAULIERES Jacques(1895) / CATHALAU Adrien (1882) / CATHALAU Charles Louis(1882) / PERRY Antoine (1882), Mégisserie	9 rue du Colonel NAUDY	Terre	Bon	Ne sait pas	Non visibles	Oui	Futs, Electroménager, Ferrailles	Activité terminée	Partiellement	Partiellement	En friche	3570.73
09/03/2011	MPY-I-81 08637	INTERMARCHÉ / SOGRAUDIS SA (SUPER U) (1994) / MONTLAUR Michel SARL (1987), STATION SERVICE, SUPERMARCHÉ	Rond-point RHIN et DANUBE	Goudron	Bon	Absente	Oui, enterrées	Non	-	En activité	Non	Non	Intermarché supermarché et station-service en activité	25457.74
10/03/2011	MPY-I-81 08640	REGIE MUNICIPALE DES EAUX ET DE L'ASSAINISSEMENT (RMEA) DE GRAULHET, CET	LD BOUQUODAZE	Terre	Bon	Absente	Non	Non	-	En activité	Non	Non	Centre d'Enfouissement Technique de classe 2 - En activité	224543.89
10/03/2011	MPY-I-81 10028	MIDI PREFA INDUSTRIES (MPI) (1991) / STAVEMAC STE (1978) / MALIE Louis (1970), DLI (CONCASSAGE-CRIBLAGE)	Lieu-dit LA VENTENAYE	Gravier / Goudron / Béton	Bon	Absente	Non visibles	Non	-	En activité	Non	Non	En activité	22410.35

Date de visite	indice départemental	raison sociale	Adresse	Sols visibles - Nature	Sols visibles - Etat	Amiante	Cuves	Présence déchets	Commentaires déchets	Etat actuel	Site réaménagé	Site en friche	Utilisation actuelle	surface (m²)
10/03/2011	MPY-I-81 10030	FOURNIER & Fils AUTOGAZ SARL (AZEMAR) (2002)/ SNC ALVEA (= SOFT, NERVOL & CARBURANTS DU SUD-OUEST) (2001)/ SUD OUEST FIOUL TOTAL = SOFT (1993) / SA PETROLE CHABAS (1992) / BARRAILLE MAUREL(1972), DLI	22 Bd Docteur PONTIE	Terre / Gravier	Moyen	Absente	1 cuve aérienne à l'extérieur	Non	-	Activité terminée	Non	Oui	En friche	5207.04
10/03/2011	MPY-I-81 10031	GARAGE MIQUEL Jacques (BP) (2004), GARAGE / SARIC SARL (1980) / CUIROCHIMIE STE (1971), FABRIQUE DE PRODUITS CHIMIQUES	6 rue de L'ARTISANAT	Goudron / Dalles / Béton	Moyen	Possible	Non visibles	Oui	Benne à déchets à l'extérieur	En activité	Non	Non	En activité	1448.96
20/06/2011	MPY-I-81 10032	DYNEFF SA (1996), DLI, INSTALLATIONS DE REMPLISSAGE	20 Bd Georges RAVARI	Goudron	Bon	Absente	Non	Non	-	Activité terminée	Oui	Non	Salon de coiffure, expert-comptable, magasin de décoration	2392.9
20/06/2011	MPY-I-81 10034	CATRY ETS (1995) / JOHNSON ET Cie SA (1969), ATELIER DE PREPARATION DE TEINTES ET DEPOT DE PIGMENTS CELLULOSIQUES	LD LA LIZERNIE	Goudron	Bon	Possible	Non visibles	Non	-	Activité terminée	?	?	Maroquinerie MAGNABAL	3610.18
10/03/2011	MPY-I-81 10035	FGM SARL (2000), STOCKAGE DE FOURNITURES POUR LA MAROQUINERIE	1 rue Bernard PALISSY	Terre / Goudron / Carrelage	Bon	Absente	Non visibles	Non visibles	-	En activité	Non	Non	En activité	1656.83
10/03/2011	MPY-I-81 10038	OCCITANIS STE, DECHARGE DE DECHETS INDUSTRIELS SPECIAUX = CET classe 1, CTSU	LD LA MARIOLE	Terre / Goudron	Bon	Absente	Non visibles	Non	-	En activité	Non	Non	Centre d'Enfouissement Technique de classe 1 - En activité	285876.07
10/03/2011	MPY-I-81 10042	GELATINES WEISHARDT SA/ PEAUSSERIE DU RHONE(1936)/WEISHARDT Maurice(1928)/ GARDES Albert(1927), MEGISSERIE, TEINTURERIE, FABRIQUE DE GELATINE & COLLE, STOCKAGE D'ACIDES, DLI, STEP, SOURCES RADIOACTIVES	Route de REALMONT	Béton / Goudron	Bon	Possible	Nombreuses cuves extérieure et intérieure	Non	-	En activité	Non	Non	En activité	16568.46
10/03/2011	MPY-I-81 10044	SOCHIMEX SARL (1998) / SARIC SA (1981) / PINET et Cie (1948), DLI, DEPOT DE NITROCELLULOSE ET FABRIQUE DE VERNIS CELLULOSIQUE	Lieu-dit GATIMEL (route de St Sulpice)	Goudron	Bon	Absente	Non visibles	Non visibles	-	En activité	Non	Non	En activité	11446.05
20/07/2010	MPY-I-81 10129	MIPEX ETS & JOQUEVIEL-VIEU / PEYRUSSE M. & Co / JOQUEVIEL-VIEU / DELAINAGE DADOU / BARDOU-DELPHY / VIGUIER-LACOURT / BARDOU Frères / JOQUEVIEL freres & VIEU / JOQUEVIEL E. /CASSAN M. & B. (1870), Mégisserie, Pigmentation, DLI	47 rue de la MEGISSERIE	Gravier / Béton	Bon	Possible	Non visibles	Non visibles	Non visibles	Activité terminée	Non	Oui	En friche	16536.36
20/07/2010	MPY-I-81 10131	LES SACS DE L'LOTE / ILOTE Mégisserie SARL (1988) / VAISSIERE et EZES (1972) / VAISSIERE et FILS (1962) / MANAVIT Joseph (1925) / HIVERSENC Paul (1879), MEGISSERIE, CHAMOISERIE, CORROIERIE	15 rue de la MEGISSERIE	Terre	Bon	Absente	Non	Non	-	Activité terminée	Oui	Non	En cours d'aménagement (création complexe cinématographique, espaces verts, parking)	14989.03
20/07/2010	MPY-I-81 10133	MANAVIT et Cie (1989) / MANAVIT PERE et FILS ETS (1972) / MANAVIT Joseph (1930) / SIRVEN, MEGISSERIE, FERRONNERIE	57 rue des PESEIGNES	Non visibles	-	Absente	Non visibles	Non visibles	-	Activité terminée	Oui	Non	Habitation	703.618

Date de visite	indice départemental	raison sociale	Adresse	Sols visibles - Nature	Sols visibles - Etat	Amiante	Cuves	Présence déchets	Commentaires déchets	Etat actuel	Site réaménagé	Site en friche	Utilisation actuelle	surface (m²)
09/03/2011	MPY-I-81 10135	USINE DU REY, CATHALAU René et VAISSIERE Pierre (1965) / Sté CATHALAU René (1960) / Les Tanneries et mégisseries du REY (1950) / CIE GENERALE DE MEGISSERIE, HOLTZ Paul (1925)	Route de GAILLAC	Béton / Terre / Gravier	Moyen	Possible	Non visibles	Oui	Fûts, Bidons, véhicules hors d'usage ou en réparation	Partiellement réaménagé et partiellement en friche	Partiellement	Partiellement	Habitation, société GAIA (pain Bio), association RAM DAM MECA	23279.92
09/03/2011	MPY-I-81 10136	BELLEVUE MEGISSERIE (1990) / JOQUEVIEL et Cie (1967) / TANNERIE DU PONT D'AGROS (1947) / ETS REGLAT Pierre (1947) / BARDOU et BERNASSOU / CAZELLES Cécile (1904), MEGISSERIE, TEINTURERIE	Route de GAILLAC	Terre	Bon	Absente	Non	Non	-	Activité terminée	Oui	Non	Champs, terrain vague	5373.43
10/03/2011	MPY-I-81 10138	MEGISSERIE GRAULHETOISE (1941) / BELOU Noël (1946) / BOYER H. ETS SA (1934) / BOYER Henri et fils (1921), MEGISSERIE, DLI, TRANSFO PYRALENE	Route de LEZIGNAC	Gravier / Terre	Moyen	Possible	1 cuve à l'extérieur	Non	-	Activité terminée	Oui	Non	Troupe de théâtre : "les Plasticiens Volants" et dépôt d'artifices	8479.93
01/12/2010	MPY-I-81 10139	SICRE BOUSQUET SARL(1979)/ SICRE Jacques ETS(1948)/ BRIEUSSEL André/ BOYER Henri(1918)/ MAURIES&GAYRAUD/ MAURIES & TRAGNE/ MAURIES Cécilien/ JULIEN Jean/ JULIEN Benjamin(1868), MEGISSERIE, TEINTURERIE	68 rue BARRICOUTEAU	terre / béton	Moyen	Absente	Non visibles	Non visibles	-	Activité terminée	Partiellement	Partiellement	Une partie reconverte en habitation En friche	1529.12
20/07/2010	MPY-I-81 10141	ROS Alphonso(1883) / SATGE et Cie SA(1972)/ FOURNIER Robert ETS(1962)/ SATGE Gabriel(1921)/ SATGE Auguste(1885) / CHANSOU Jean-Louis(1882)/ CHANSOU Jean-Pierre (1845), MEGISSERIE	41 bis rue SAINT JEAN	Gravier / Goudron	Bon	Absente	Non	Non	-	Activité terminée	Oui	Non	Parking de la Maison des Métiers du Cuir	293.128
20/07/2010	MPY-I-81 10142	SOVIMA/ SARL DERAYAGE SERVICES(1995)/ CUIRS ECO/ FRANCUIRS SARL/ MEGISSERIE OCCITANE SARL(1982)/ IMBERT ETS/ IMBERT Frères/ IMBERT Isidore/ IMBERT Jules(1908), MEGISSERIE, TEINTURE, APPLICATION VERNIS	6 chemin des Voules	Terre / Gravier	Moyen	Absente	Non visibles	Oui	Containers, fûts, ferrailles, bois, poussières de cuir	Activité terminée	Partiellement	Partiellement	En friche	7111.66
09/03/2011	MPY-I-81 10143	MEGISSERIE DU BARRAGE (1958)/ CALMES Oscar et ses fils (1947)/ DELPECH H. / MIQUEL-TAYAC / MIQUEL ETS, MEGISSERIE	97 avenue de la RESISTANCE	Terre / Gravier	Moyen	Absente	Non visibles	Oui	Sacs (contenu inconnu), bois, ferrailles, fûts	Partiellement réaménagé et partiellement en friche	Partiellement	Partiellement	Partiellement reconverti en habitation et partiellement en friche	2506.05
08/09/2010	MPY-I-81 10144	TANNA PEL SARL (1991)/ FLYNN France SA/ NORIMEX France SA/ SOCOTAN / LEVIE Henri ETS(1935)/ PAGES père et fils (1922)/ PAGES et Cie (1904), PIGMENTATION, MEGISSERIE, TEINTURERIE, APPLICATION DE VERNIS	43 rue Colonel NAUDY	Terre / Gravier / béton / plancher bois / carrelage	Moyen	Possible	1 cuve aérienne à l'extérieur	oui	fûts, ferrailles, électroménager, bidons, peaux, poussières de cuir, containers, plastiques, tôles ondulées, matériels d'exploitation, cartons, laine de verre	Activité terminée	Partiellement	Partiellement	Dépôt d'un importateur asiatique, entreprise de chauffage/climatisation, habitation (maison de concierge)	5930.02
08/09/2010	MPY-I-81 10145	ETS BLANC et FILS SARL (1973) / BLANC André (1965) / BLANC Albert (1920) / MAURIES Philippe (1885), Megisserie, Teinturerie, DLI	5 rue du Colonel NAUDY	Terre	Moyen	Possible	Non visibles	Oui	Véhicules hors d'usage, Pneus, Electroménager	Activité terminée	Partiellement	Partiellement	En friche	1577.89

Date de visite	indice départemental	raison sociale	Adresse	Sols visibles - Nature	Sols visibles - Etat	Amiante	Cuves	Présence déchets	Commentaires déchets	Etat actuel	Site réaménagé	Site en friche	Utilisation actuelle	surface (m²)
20/07/2010	MPY-I-81 10147	ESCAPAT et Cie STE (1971) / PRADINES et fils SARL (1965) / CUIREX STE (1949), MEGISSERIE, TEINTURERIE, DLI	21 rue de la MEGISSERIE	Terre / gravat	Bon	Absente	Non	Non	-	Activité terminée	Oui	Non	En cours d'aménagement (création complexe cinématographique, espaces verts, parking)	6860.11
09/03/2011	MPY-I-81 10148	ROUQUARIES ETS (1967), MEGISSERIE	24 place du JOURDAIN	Terre / Béton / Carrelage	Moyen	Possible	Non visibles	Non visibles	-	Activité terminée	Oui	Non	Réaménagé en commerce (cave à vin) et en cours de réaménagement	543.226
17/08/2010	MPY-I-81 10149	CASTRES RECYCLAGE RECUPERATION PNEUMATIQUES 2000 (CRRP2000) (2000), DEPOT DE PNEUS / LAINIERE SA MEGISSERIE (dite L.A.M.E.L) (1957) / CANUT Gaston SARL(1950) /CANUT Gaston (1920), MEGISSERIE, DLI	Lieu-dit LA VENTENAYE	terre / béton	Moyen	Présence	Oui	Oui	Peaux en décomposition (pâte noire) dans le sol, ferrailles, bois, pastiques, matériels d'exploitation, produits chimiques, dépôt de pneus "pleins"	Activité terminée	Partiellement	Partiellement	En cours de réaménagement, utilisé par des associations culturelles	2866.71
10/03/2011	MPY-I-81 10150	TANNERIE DU PONT DES VOUTES SARL (1996) / LA ROCADE Mégisserie SARL (1979) / COSTE - BOSC et Cie (1926) / BOSC Felix (1910), MEGISSERIE, DLI, TRANSFORMATEUR AU PYRALENE	Lieu-dit LES VOUTES - 2 Bd Docteur PONTIER	Terre / Béton / Gravier	Bon	Possible	Non visibles	Oui	Fûts, containers (parcelle 215, section BE)	Activité terminée	Oui	Non	Ateliers d'artiste, salle de location, atelier associatif de réparation de moto	3356.63
10/03/2011	MPY-I-81 10152	FABRIES AMIFLOR (1997) / CREVET SA (1995) = SICC - Sté Industrielle des Cuirs du Centre /CEPINTER EXPORT (1987) / ESCRIVE Louis (1970)	20 rue Claude BERNARD	Terre / Béton / Gravier	Bon	Possible	Oui	Non visibles	-	En activité et partiellement en friche	Non	Partiellement	En activité	12184.71
20/07/2010	MPY-I-81 10153	BAPEL SA (1988) / ESCRIVE Louis SA (1982) / DOURLHIES et Cie SA (1957) / DOURLHIES Léon et Cie (1929), MEGISSERIE	47 à 53 rue SAINT JEAN	terre / béton / Gravier	Moyen	Possible	Non visibles	Non visibles	-	Activité terminée	Non	Oui	En cours de démolition	1349.33
08/09/2010	MPY-I-81 10154	NICO SARL (1991) / ANDRIEU Frères et sœur (1950) / ANDRIEU Jean et Fils SA (1928), Mégisserie	23 rue du Colonel NAUDY	Goudron / Gravier / Terre / Béton / Carrelage	Moyen	Possible	Non visibles	Oui	Gravats, Pneus, Containers, Ferrailles	Activité terminée	Partiellement	Partiellement	Utilisé par une troupe de théâtre En friche	2799.48
10/03/2011	MPY-I-81 10156	TANNERIE DE LA MONTAGNE NOIRE (Auguste PUECH et Cie) (1976) / ETS C. AUENER et fils SARL / BARTHE et Cie SARL / BARTHE et CARCENAC SARL / BARTHE Auguste (1885), MEGISSERIE, TANNERIE	Route de REALMONT	Terre / Gravier / Béton	Moyen	Possible	Non visibles	Oui	Palettes, matériels, bus (hors d'usage?)	Activité terminée	Oui	Non	Habitation, atelier de plomberie, association de recyclage par l'insertion (A.I.R)	18283.29
10/03/2011	MPY-I-81 10157	RAVARI-MAJURA SARL (1990) / BLANC et RAVARI (1977), MEGISSERIE, ATELIER DE PIGMENTATION, DEPOT D'ENGRAIS	3 impasse LAVOISIER	Terre / Gravier	Moyen	Possible	Non visibles	Oui	Ferrailles, gravats, matériels	Partiellement réaménagé et partiellement en friche	Partiellement	Partiellement	En friche	7001.5
20/07/2010	MPY-I-81 10158	VAISSIERE E. ETS, MEGISSERIE	12 et 14 rue Pierre BOULADE	Non visibles	-	Absente	Non visibles	Non	-	Activité terminée	Oui	Non	Bar associatif et habitation	383.946
01/12/2010	MPY-I-81 10159	GUIRAUD et Cie ETS (1959)/ GALINIER-GUIRAUD (1954)/ GALINIER Robert (1937)/ COMBES Emile (1909)/ GLAISE ou GLEYSE Raymond (1821), MEGISSERIE, TEINTURERIE	6 chemin SAINT ROCH	terre	Moyen	Possible	Non visibles	Non	-	Activité terminée	Oui	Non	habitation, potager, espace vert	1175.59

Date de visite	indice départemental	raison sociale	Adresse	Sols visibles - Nature	Sols visibles - Etat	Amiante	Cuves	Présence déchets	Commentaires déchets	Etat actuel	Site réaménagé	Site en friche	Utilisation actuelle	surface (m²)
10/03/2011	MPY-I-81 10160	B&G Sté (1960) / ETS BOUNHIOL et GENDRES (BARDOU Lucien & COLS Charles) SA / ETS BOUNHIOL A. / MAURIES Pascal / MAURIES Pierre Benjamin (1850), MEGISSERIE+TEINTURERIE	8 chemin de la TRUILLARIE	Gravier / Terre / Béton	Moyen	Possible	Non visibles	Non	-	Activité terminée	Non	Oui	En friche	10752.53
17/08/2010	MPY-I-81 10161	FAGES et Fils (1956) / FAGES Marcel SA (1954) / Vve CATHALAU Georges (1948), Mégisserie	34 rue Cardinal ROQUES	Goudron / Carrelage / Béton	Moyen	Possible	2 cuves aériennes à l'intérieur	Oui	Futs de produits chimiques, Bidons, Pots divers, Peaux, Gravats, Matériel d'exploitation, Bois, Plastique, Electroménager	Activité terminée	Non	Oui	En friche	3319.07
20/07/2010	MPY-I-81 10163	PEYRUSSE et Cie (1970)/ BORDES Charles ETS (1951) / ESCAPAT et fils (1949)/ ESCAPAT Jean (1939) / J. VAISSIERE et ESCAPAT MEGISSERIE (1923) / VAISSIERES Martial (1885), MEGISSERIE	21 rue de la MEGISSERIE	terre, Gravier	Moyen	Possible	Non visibles	Non visibles	-	Activité terminée	Non	Oui	En friche	1825.79
10/03/2011	MPY-I-81 10164	TMDF SAS (2000) / DARIUS FABRE SA (1972), MEGISSERIE, TEINTURERIE, DLI	6 rue Claude BERNARD	Terre / Gravier / Béton	Moyen	Possible	Non visibles	Non	-	Partiellement réaménagé et partiellement en friche	Partiellement	Partiellement	Entreprises du bâtiment, artisan de "relooking de cuisine", ateliers d'artistes	12019.71
10/03/2011	MPY-I-81 10165	SARL FINITION 81(1995) / SAINT ROCH MEGISSERIE SA (1955) / CATALO A. et Cie (1929) / SA PRADES Daniel - A. CATHALO et Cie (1911) / MARLIAVES Jean (1894) / MARLIAVES Jean Pierre (?), MEGISSERIE	10 avenue de l'EQUALITE et 3 chemin de la Bouscayrolle	Goudron	Bon	Absente	Non visibles	Non	-	Activité terminée	Oui	Non	Habitation (parc résidentiel), dépôt pour la Mairie	12926.55
20/07/2010	MPY-I-81 10166	BRIEUSSEL A. (1965)/ BRIEUSSEL André & Co (1948)/ CALVEL & Co(1933)/ CALVEL FABRE & Co(1932)/ FABRE & FONVIEILLE(1930)/ CALMET Jean-Baptiste(1900)/ CALMET Frères(1882)/ CALMET Charles(1864), MEGISSERIE	29 rue de la MEGISSERIE	terre / Gravier	Bon	Possible	Non visibles	Non visibles	-	Activité terminée	Partiellement	Partiellement	Cabinet de magnétisme	3641.77
09/03/2011	MPY-I-81 10167	VIDAL SPORT (1997)/ VIDAL Maurice & Cie SARL(1971)/ MEGISSERIE DE LA BOUSCAYROLLE - SEVERAC Père & fils(1947)/ BEDES Arthur & fils Sté(1921)/ MANAVIT Joseph(1885), MEGISSERIE, TEINTURERIE, DEPOT PEINTURE	9 et 16 chemin de la BOUSCAYROLLE	Béton / Gravier / Terre / Goudron	Moyen	Possible	Non visibles	Oui	Ferrailles, matériels d'exploitation	En activité et partiellement réaménagé	Partiellement	Partiellement	Habitation, garage, dépôt, atelier de maroquinerie	7203.51
09/03/2011	MPY-I-81 10169	SARL BONNET Jacques et NORBERT ETS (1972), CHAMOISERIE / BONNET Justin SARL (1959) / CATHALA Freres (1946) / BASTIDE Edouard (1887), MEGISSERIE	30 Avenue du SIDOBRE	Gravier / Terre	Bon	Possible	Non visibles	Non visibles	-	Activité terminée	Oui	Non	Ebénisterie, habitation	6135.76
20/07/2010	MPY-I-81 10171	SARL MAURIES Raymond (1966) / MAURIES Raymond et Cie (1912), MEGISSERIE, TEINTURERIE	22 rue SAINT JEAN	terre	Moyen	Absente	Non visibles	Non visibles	-	Activité terminée	Oui	Non	Habitation et entrepôt	1178.14
20/07/2010	MPY-I-81 10172	CDM(1997)/ BOURDARIES L. & Co ETS(1972)/ BOURDARIES Père & Fils ETS(1968)/ SIADOUX & Co/ LAVILLE SIADOUX(1947)/ CHANSOU-PAPPAIS/GAU B. / ARMENGAUD L. /ROUGE V. (1882), STATION SERVICE, DLI, MEGISSERIE, TEINTURERIE	19 rue Marcel PAGNOL	goudron / Gravier / terre	Bon	Absente	Cuves souterraines (pour la station-service)	Non	-	En activité et partiellement réaménagé	Partiellement	Partiellement	Station-service et supermarché NETTO, habitation, et partie proche du Dadou en friche	13959.42

Date de visite	indice départemental	raison sociale	Adresse	Sols visibles - Nature	Sols visibles - Etat	Amiante	Cuves	Présence déchets	Commentaires déchets	Etat actuel	Site réaménagé	Site en friche	Utilisation actuelle	surface (m²)
09/03/2011	MPY-I-81 10173	TANNERIE ET MAROQUINERIE STE INDUSTRIELLE - SITM (1947) / MALET André / MALET Albert / MALET Frères Cadet Antoine / MALET Marc (1865), MEGISSERIE, TEINTURE, DLI	43 avenue de la RESISTANCE	Goudron	Bon	Absente	Non	Non	-	Activité terminée	Oui	Non	Résidence des Pins (Appartements et maison)	5978.84
01/12/2010	MPY-I-81 10175	BONSIRVEN Robert ETS (1951) / BONSIRVEN Frères (1950), MEGISSERIE	Le MOULINO	terre	Bon	Possible	Non visibles	Non visibles	-	Activité terminée	Non	Oui	En friche	644.693
14/12/2010	MPY-I-81 10177	SOGEUIR (1995) / MEGISSERIE DE FERRAN SA (1961) / ETS CATHALA père et fils (1956) / L'Albertarié Sté immobilière - HUC L.F (1948), MEGISSERIE	38 rue Cardinal ROQUES	terre, Gravier	Bon	Possible	Non visibles	Non	-	Activité terminée	Oui	Non	Elevage de canards	6737.4
08/09/2010	MPY-I-81 10178	LORY STE (1988) / ANDRAL Laurent SA (1953) / BOURDARIES Laurent (1945) / AUQUE Ch. (1936) / MAUREL Jean (1905) / Vve FABRE-PRADELLES Jeanne (1882), Mégisserie, DLI	1 rue du Colonel NAUDY	Terre / Gravier	Bon	Possible	Non visibles	Non visibles	-	Activité terminée	Oui	Non	Réaménagé en habitation / Brocante	2308.02
09/03/2011	MPY-I-81 10179	BARDOU Léon et Cie SA (1928) / FABRE Paul / FABRE Laurent SARL (1893) / FABRE Pierre-Paul (1870) / LAURENS Guillaume (1852), MEGISSERIE	3 Quai RASPAIL	Goudron / Carrelage	Bon	Absente	Non	Non	-	Activité terminée	Oui	Non	Banque	713.791
09/03/2011	MPY-I-81 10181	Mégisserie des VOUTES SARL (AMALVY Aimé) (1947) / AMALVY Edouard (1933) / AMALVY Gérard (1927) / POULIE Charles (1882), MEGISSERIE, TEINTURERIE, COLLES, GELATINES	2 Bd Docteur PONTIER	Terre / Gravier / Carrelage	Bon	Possible	Non visibles	Non visibles	-	Partiellement réaménagé et partiellement en friche	Partiellement	Partiellement	En partie réaménagé et occupé par un cabinet d'assurance	1322.22
20/07/2010	MPY-I-81 10183	PAPAIS ou PAPAIX A. et FILS (1967), TANNERIE, MEGISSERIE	30 rue SAINT JEAN	Non visibles	-	Absente	Non visibles	Non visibles	-	Activité terminée	Oui	Non	Habitation, potager	1724.0
10/03/2011	MPY-I-81 10184	FABRE & AZEMAR/FABRE Hubert & Co/ SCALI Elie/ MAROQUINERIE Générale SARL/MEGISSERIE & MAROQUERIE DU TARN/BONNET A. & R. & BATIGNE Charles/BIGNET Frères/E& H BIGNET & Co/BONNET Paul, MEGISSERIE, TEINTURERIE, DLI	Moulin Neuf	Terre / Gravier / Béton	Moyen	Possible	Non visibles	Non visibles	-	Partiellement réaménagé et partiellement en friche	Partiellement	Partiellement	En partie en friche et en partie réaménagé en habitation	18370.63
20/07/2010	MPY-I-81 10190	GRUBER J. MEGISSERIE SA (1968) / GRUBER ET CONTE (1951) / CONTE ET LAHAUSSE SARL (1946) / DAVID François (1893) / COSTE François (1881) / CASSAN, MEGISSERIE+TANNERIE+DLI	43 rue SAINT JEAN	Goudron / Gravier	Bon	Absente	Non	Non	-	Activité terminée	Oui	Non	Parking de la Maison des Métiers du Cuir	231.304
10/03/2011	MPY-I-81 10191	MALET et FILS SARL (1948) / PAPAIX Adrien (1920) / HIVERSENC Paul (1895) / MANAVIT Joseph (1882), MEGISSERIE, PIGMENTATION, DLI	1 place du GOUCH	Goudron / Terre	Moyen	Absente	Non	Non	-	Activité terminée	Oui	Non	Place, espace vert	752.28
20/07/2010	MPY-I-81 10192	JASPE CUIR SARL (1979) / MEGISSERIE CAMSYL SARL (1972) / MEGISSERIE DE LA PASSERELLE (1970) / SA Jean PILLIEN (1946) / ESCAPAT Jean (1896) / BOUDOU Frères (1893) / BOUDOU Emile (1885), MEGISSERIE, TANNERIE	45 rue SAINT JEAN	Terre	Bon	Absente	Non visibles	Non visibles	-	Activité terminée	Oui	Non	Terrain vague pour une partie, habitation pour l'autre partie	311.944

Date de visite	indice départemental	raison sociale	Adresse	Sols visibles - Nature	Sols visibles - Etat	Amiante	Cuves	Présence déchets	Commentaires déchets	Etat actuel	Site réaménagé	Site en friche	Utilisation actuelle	surface (m²)
20/07/2010	MPY-I-81 10193	Antonin CARLES et Cie (1948) / SERRES Frères et SAMUEL (1908)/ Dame SERRES Charles née PAGES (1897)/ BOUDOU Frères (1893)/ BOUDOU Emile (1885), MEGISSERIE	49 rue SAINT JEAN	Béton	Moyen	Possible	Non visibles	Non visibles	-	Activité terminée	Non	Oui	En friche, en cours de démolition	432.361
01/12/2010	MPY-I-81 10196	LA PLAINE MEGISSERIE (1972)/ IMART René Marceau (1962) / ROUQUARIES René / BRU Laurent / CATHALAU Pierre-Georges / ANDRIEU Jean / CALMET Charles (1882), MEGISSERIE, TEINTURERIE	54 rue Colonel NAUDY	terre	Bon	Absente	Non visibles	Non	-	Activité terminée	Oui	Non	Habitation	2114.12
10/03/2011	MPY-I-81 10197	TANNERIE DU LOUBAT (CALMES Patrick) (2008) / ARIES SARL (CATHALA F.) (2001) / COVIM SA (1993) / TANNERIE DU GOUCH (PAPAIX ou PAPAIS et Cie) / LORY Guy ETS, MEGISSERIE, PIGMENTATION, DLI	12 et 12bis rue Claude BERNARD	Béton / Goudron / Gravier	Bon	Possible	Non visibles	oui	Containers, poussières de cuir, matériels d'exploitation, bouteilles de gaz	En activité et partiellement réaménagé	Partiellement	Non	Une partie réaménagée en magasin de plomberie, sanitaire... (MALRIEU) Autre partie en activité	10071.27
20/07/2010	MPY-I-81 10198	TANNERIE JOLY/GROS Georges(1985)/A. BOULADE-CASTEL SARL/BOULADE/CASTEL et LAVIT/CASTEL et JULIA/CASTEL J. /PERRY F./BRIEUSSEL-BOULADE/CHANSOU/CASTEL P. /MAURIES et PERRY/MAURIES Ch. (1846), MEGISSERIE+DLI	36 rue SAINT JEAN	Non visibles	-	Possible	Non visibles	Non visibles	-	Activité terminée	Oui	Non	Entrepôt et habitation	964.909
20/07/2010	MPY-I-81 10199	BELOU Salvador ETS(1976)/BELOU René ETS/ BELOU Yves ETS(1965)/BUGAREL Pere et Fils ETS(1937)/ POUX Pierre et Cie(1909)/ VILLENEUVE-POUX(1909)/ VILLENEUVE Charles(1882)/ POULIE Jérôme(1862), MEGISSERIE	43 rue SAINT JEAN	Goudron / Gravier	Bon	Absente	Non	Non	-	Activité terminée	Oui	Non	Parking de la Maison des Métiers du Cuir	446.264
20/07/2010	MPY-I-81 10200	ROQUES Elie & Cie ETS(1949) /ROQUES Elie SARL(1929)/ CARIVENC Joseph et fils/ ALBIGOT H. et l. / Vve ALBIGOT/ LAURENS Maffre/ Vve PINEL(1881)/ PINEL Hippolyte(1848)/ PINEL Jean(1848), MEGISSERIE	38 ter rue SAINT JEAN	Terre / Gravier	Moyen	Possible	Non visibles	Non visibles	-	Activité terminée	Oui	Non	Ecole de cirque PISTIL	1524.98
20/07/2010	MPY-I-81 10201	CUIR&GUTTAGE (1997)/ Ste Nouvelle de SAINT JEAN / SARL REPTAM/ STE DE MEGISSERIE DE ST PIERRE (FAURY) (1933)/ BONNET-BATIGNE/ Veuve BARDOU J. / BARDOU Frères, MEGISSERIE, TEINTURE, DLI, TRANSFO PYRALENE	41 rue de la MEGISSERIE	Goudron	Bon	Possible	Non visibles	Non visibles	Le bilan environnemental de Sols et Eaux de 2007 mentionne 1 cuve, 1 bac de fioul, 1 ancienne cuve d'hydrocarbures et un stockage de toluène en futs	Activité terminée	Non	Oui	En friche	5234.6
20/07/2010	MPY-I-81 10202	JOLY TANNERIE(1994)/ ECONAPIN(1990)/ MEGISSERIE DU MIDI/ LORY Guy ETS/GONTIER Marius ETS/HAYMES Vve & Co/ HAYMES Vve & FARGUES J/ HAYMES Albert/ GREZES Joseph/ MOULIERES-BOHRAN/ TERRADE Pierre, MEGISSERIE	5 côte du Moulin de SAINT JEAN	Terre / Béton	Moyen	Absente	Non visibles	Non visibles	-	Activité terminée	Oui	Non	En partie : habitation	157.645

Date de visite	indice départemental	raison sociale	Adresse	Sols visibles - Nature	Sols visibles - Etat	Amiante	Cuves	Présence déchets	Commentaires déchets	Etat actuel	Site réaménagé	Site en friche	Utilisation actuelle	surface (m²)
01/12/2010	MPY-I-81 10210	T2L(1999)/ LANGUEDOC TANNERIE SARL(1971)/ MOULIERES Yves ETS (1954)/ G. BERTRAS et Cie SARL(1938)/ROQUES Elie(1925)/VERGNES Léon et Cie Ste(1925), MEGISSERIE+APPLICATION DE VERNIS+DL+TEINTURERIE	2 chemin des Voules	Terre, béton	Moyen	Absente	Non visibles	Non	-	Activité terminée	Partiellement	Partiellement	Marbrerie, terrain vague	5164.18
20/07/2010	MPY-I-81 10211	FABRE Darius SA(1944) / FABRE Victor/ CHANSOU-PAPAI / CHANSOU Albert(1911) / CHANSOU A. / BOUSQUET-ARNAUD/ GINESTET Jean/ CHANSOU F. / PINEL-BONNET/ BONNET L., MEGISSERIE, TEINTURERIE	33 rue SAINT JEAN	béton, carrelage, goudron	Bon	Absente	Non visibles	Non	-	Activité terminée	Oui	Non	Musée "La Maison des Métiers du Cuir"	1503.36
10/03/2011	MPY-I-81 10212	ESSOR SARL, FABRICATION D'ENGRAIS / SOVIC SA (CALMES) / PAPAIX et Cie STE, MEGISSERIE	14 à 18 rue Claude BERNARD	Goudron / Béton	Bon	Possible	Non visibles	Non visibles	-	Activité terminée	Oui	Non	Centre Technique Municipal	13841.79
20/07/2010	MPY-I-81 10214	MAROQUINERIE DE RON / SCI DES PESEIGNES (1993) / MARY LARQUIE et Cie SARL (1923) / PY Adrien (1911) / GRAVITZ Auguste (CHABBAL) (1907) / JOCQUEVIEL Elie (1904) / AUQUE Paul (1889), Mégisserie	51 et 53 rue des PESEIGNES	Une parcelle est en terre, le sol de l'autre parcelle n'est pas visible	Ne sait pas	Présence	Non visibles	Oui	2 bidons en fer	Activité terminée	Partiellement	Partiellement	Réaménagement en habitationDépôt d'un importateur de produits asiatiquesEn friche	3329.77
10/03/2011	MPY-I-81 10215	LORY ETS (1985) / BRIEUSSEL André (SARL LA SAUVAGINE) (1979) / MARTINEZ ETS (1975) / BARTHES et Cie SA (1953), MEGISSERIE	Route de REALMONT	Terre / Gravier	Moyen	Possible	Non visibles	Non	-	Activité terminée	Oui	Non	Dépôt, habitation ?	2821.27
20/07/2010	MPY-I-81 10216	MEGISSERIE DU MOULIN SAINT JEAN SARL (1984) / ASPE et BONSIRVEN SARL (1955) / MALACAN (1920) / VIAULE Louis (1900) / ALBIGOT Alexandre (1878) / PINEL Hippolyte (1858), Mégisserie, Pigmentation	8 côte du MOULIN	Béton / Gravats	Mauvais	Possible	1 cuve présente en cours d'évacuation	Oui	Gravats	Activité terminée	Non	Oui	En friche Partiellement détruit suite à l'incendie du 19/07/2010	474.719
09/03/2011	MPY-I-81 10217	TANNERIE DE LA MAINE/ TANNERIE D'AQUITAINE/ MEGISSERIE DE LA MAINE (GEROMIN)/ GROS Frères/ GROS Georges/ GROS Fernand ETS/ GROS Alfred/ MAURIES Pascal/ MAURIES Père & fils, MEGISSERIE, PIGMENTATION	5 chemin de La Maine	Terre / Béton	Mauvais	Possible	Non visibles	oui	Palettes, bois, plastiques	Activité terminée	Non	Oui	En friche	4597.69
09/03/2011	MPY-I-81 10227	TANNERIE VILLENEUVE/ PRADINES J. & fils/ PRADINES CANCEL & Co/ SEL Jean/ AZAM et Co/ ETS WEISHARDT/ ARMENGAUD Jacques/ BOSCH Auguste/ FRANCOIS Oscar/ DOUZIECH Léon, MEGISSERIE, FABRIQUE COLLE GELATINE	Route de GAILLAC	Terre	Bon	Absente	Non	Non	-	Activité terminée	Oui	Non	Bâtiments démolis, champs	10122.65
10/03/2011	MPY-I-81 11164	ALVEA (2002) / CARBURANTS DU SUD-OUEST (2001) / SA TARNAISE DES PETROLES GUIRAUD (1989) / TEULET Marcel SA (1976), DLI	5 Bd Georges RAVARI	Goudron	Bon	Possible	oui 3 cuves aériennes	Non	-	En activité	Non	Non	En activité	3628.86
10/03/2011	MPY-I-81 11210	MARLEY BETON (1987) / MAISON MALIE (1966), tuileries, utilisation de sources scellées, transfo pyralène	13 et 15 Bd Georges RAVARI	Goudron	Bon	Absente	Non visibles	Non	-	En activité	Non	Non	En activité	31769.73

Date de visite	indice départemental	raison sociale	Adresse	Sols visibles - Nature	Sols visibles - Etat	Amiante	Cuves	Présence déchets	Commentaires déchets	Etat actuel	Site réaménagé	Site en friche	Utilisation actuelle	surface (m²)
10/03/2011	MPY-I-81 11305	MONTELS ETS. CONSTRUCTION MECANIQUE	17 et 19 rue de L'ARTISANAT	Terre / Béton / Gravier	Bon	Possible	Non visibles	Oui	Matériels d'exploitation, containers	En activité	Non	Non	En activité	1898.06
10/03/2011	MPY-I-81 11306	AGRINOV. REPARATION DE MACHINE AGRICOLES	21 rue de L'ARTISANAT	Terre / gravier	Moyen	Possible	Non visibles	Oui	Carcasses de matériels	En activité	Non	Non	En activité	3004.02
10/03/2011	MPY-I-81 11307	SOURY-LAVERGNE Olivier (BARBARO ETS) (2005) / BARBARO Geneviève (1978), FABRICATION ET STOCKAGE DE PRODUITS CHIMIQUES	26 rue DE L'ARTISANAT	Goudron	Bon	Possible	Non visibles	Oui	Fûts de produits chimiques	En activité	Non	Non	En activité	2660.14
10/03/2011	MPY-I-81 11308	EUROMASTER, MECANIQUE / PRESS'PNEU 31, DEPOT DE PNEUS	78 bd de GENEVE	Goudron / Béton	Bon	Absente	Non visibles	Non visibles	-	En activité	Non	Non	En activité	4653.85
10/03/2011	MPY-I-81 11310	SIMON, CARROSSERIE / HISPANO QUIMICA France STE (1986), DEPOT DE PRODUITS CHIMIQUES POUR CUIR	2 impasse BRANLY	Goudron / Béton	Bon	Possible	Non visibles	Non	-	En activité	Non	Non	En activité	1385.27
10/03/2011	MPY-I-81 11312	SETHELEC SNC CENTRALE DE COGENERATION (1998), PRODUCTION D'ELECTRICITE	Lieu-dit LA VENTENAYE	Goudron	Bon	Absente	Non visibles	Non	-	En activité	Non	Non	En activité	3215.98
01/12/2010	MPY-I-81 11313	SERAGOR SARL (2005) / DESPRATS Charles et Fils SA (1965) / MAUREL et VAISSIERE SARL (1950) / MAUREL Jean (1920) / MAURIES Pascal, MEGISSERIE, SERIGRAPHIE	50 rue de la MEGISSERIE	Gravier / Béton / Goudron / Terre	Moyen	Possible	Non visibles	Oui	Matériels d'exploitation, 2 cuves, bois, ferrailles, plastiques	Activité terminée	Partiellement	Partiellement	Habitation, bureaux, entrepôt	2348.08
09/03/2011	MPY-I-81 12000	BONSIRVEN et Cie, MEGISSERIE	Lieu-dit L'AERODROME	Terre	-	Absente	Non	Non	-	Activité terminée	Oui	Non	Aérodrome	0,0
20/07/2010	MPY-I-81 12001	ROSSER Thomas (1864), Usine à gaz	21 et 21 bis rue de la MEGISSERIE	Terre / Gravats	Bon	Absente	Non visibles	Non visibles	-	Activité terminée	Oui	Non	Démoli Création d'un cinéma, parking, espaces vert	5462.22
20/06/2011	MPY-I-81 12002	DURAND Jean / DURAND Léo (1966) / DURAND Honoré, SERRURERIE	17 rue des PESEIGNES	Non visibles	-	Possible	Non	Non visibles	-	Activité terminée	Oui	Non	Habitation et entrepôt-atelier mitoyen	683.583
20/07/2010	MPY-I-81 12003	DREYFUS Gaston et Cie (1968), Mégisserie, DLI	14 rue de la MEGISSERIE	Gravier / Terre à l'extérieur Béton à l'intérieur	Moyen	Possible	Non visibles	Non visibles	-	Activité terminée	Non	Oui	En friche	681.835
29/09/2010	MPY-I-81 12004	MURATET-BATIGNE Berthe (1902) / GROFFAL Mathieu (1882), Mégisserie	LD Notre Dame, chemin de la Nauze	Terre / Gravier / Goudron / Béton	Moyen	Possible	Non visibles	Non visibles	-	En activité et partiellement réaménagé	Partiellement	Non	En activité, une partie réaménagée en parking, pharmacie, laverie, opticien, habitation (à l'étage)	2768.07
17/08/2010	MPY-I-81 12005	CI HQ (COLORANT INDUSTRIEL) (1993), Mégisserie, Teinture	28 et 30 rue Cardinal ROQUES	Terre / Goudron	Moyen	Possible	Non visibles	Non visibles	-	En activité et partiellement réaménagé	Partiellement	Non	En activité	2123.56
17/08/2010	MPY-I-81 12006	OMNICUIR (1990), Mégisserie	28, 30 et 36 rue Cardinal ROQUES	Goudron	Moyen	Présente	1 cuve aérienne à l'extérieur	Oui	futs de produits chimiques, containers. 5 bassins de décantation.	En activité et partiellement réaménagé	Partiellement	Partiellement	En activité	10168.95
08/09/2010	MPY-I-81 12007	MIQUEL JACQUES (1993) / MIQUEL ROBERT (1958), DLI, GARAGE	9A rue du Colonel NAUDY	Goudron / Béton / Terre	Moyen	Possible	Non visibles	Non visibles	-	Partiellement réaménagé et partiellement en friche	Partiellement	Partiellement	En friche, habitation	1038.3

Date de visite	indice départemental	raison sociale	Adresse	Sols visibles - Nature	Sols visibles - Etat	Amiante	Cuves	Présence déchets	Commentaires déchets	Etat actuel	Site réaménagé	Site en friche	Utilisation actuelle	surface (m²)
20/07/2010	MPY-I-81 12009	MANAVIT et Cie (1989) / MANAVIT PERE et FILS ETS (1972) / MANAVIT Joseph (1958), MEGISSERIE	Carrefour de l'EUROPE	Goudron / Terre	Bon	Possible	Non visibles	Non	-	Activité terminée	Oui	Non	Transporteur	4116.07
20/07/2010	MPY-I-81 12010	SICART Marius (1892), atelier de mécanique	9 rue SAINT JEAN	Terre	Mauvais	Possible	Non visibles	Non visibles	-	Activité terminée	Non	Oui	En friche	283,0
20/07/2010	MPY-I-81 12011	GUILBERT Antoine (1887) / GUILBERT Justin (1885), mégisserie	9 rue SAINT JEAN	Terre	Mauvais	Possible	Non visibles	Non visibles	-	Activité terminée	Non	Oui	En friche	219.699
20/07/2010	MPY-I-81 12012	Vve BONNET Victor (née GLEIZE) (1883) / MALET Albert (1882) / BONNET Raymond (1878) / BONNET Benjamin (1869) / BONNET Pierre (1862) / BONNET Antoine (1832), tannerie	9 et 11 rue SAINT JEAN	Non visibles	-	Possible	Non visibles	Non visibles	-	Activité terminée	Partiellement	Partiellement	En friche	758.733
20/07/2010	MPY-I-81 12013	GREZES Félix (1897) / BRIEUSSEL Marc (1893) / BRIEUSSEL Hermine (1885) / MALET Jean Pascal (1882) / LAURENS Maffre (1865) / PINEL Hippolyte (1862), MEGISSERIE	15 et 17 rue SAINT JEAN	Terre	Bon	Absente	Non	Non	-	Activité terminée	Oui	Non	Bâtiments démolis - terrain vague	222.108
20/07/2010	MPY-I-81 12014	BRIEUSSEL Marc (1898) / BRIEUSSEL Joseph (1896) / BRIEUSSEL Jean (1886), MEGISSERIE	19 rue SAINT JEAN	Terre	Bon	Absente	Non	Non	-	Activité terminée	Oui	Non	Bâtiments démolis - terrain vague	351.714
20/07/2010	MPY-I-81 12015	BARDOU Marcel & VAISSIERE J. (1987) / VAISSIERE E. & Cie (1945) / VAISSIERES Edouard & GAU Marthe (1935) / GAU Benjamin (1902)	25 bis rue SAINT JEAN	Terre	Bon	Absente	Non	Non	-	Activité terminée	Oui	Non	Bâtiments démolis - terrain vague	1079.85
20/07/2010	MPY-I-81 12016	SATGE et Cie (1885), SECHOIR	20 avenue Marcel PAGNOL	Terre / Goudron / Gravier	Bon	Absente	Non visibles	Non visibles	-	Activité terminée	Oui	Non	Ecole de danse	2092.24
20/07/2010	MPY-I-81 12017	SICRE BOUSQUET (MSB), MAGASIN	69 rue des PESEIGNES	Non visibles	-	Absente	Non visibles	Non visibles	-	Activité terminée	Oui	Non	Habitation	681.88
01/12/2010	MPY-I-81 12018	Veuve SATGE Clément (1945) / SATGE Clément (1911) / MALET Charles Louis (1907) / MASSOUTIER F. (1845), MEGISSERIE	Chemin SAINT ROCH	Terre / Gravier	Bon	Absente	Non visibles	Non	-	Activité terminée	Oui	Non	Jardin	1077.79
01/12/2010	MPY-I-81 12019	TANNERIE DE LA MONTAGNE NOIRE (1948), MEGISSERIE	Chemin SAINT ROCH	Terre / Gravier	Bon	Absente	Non visibles	Non	-	Activité terminée	Oui	Non	Jardin	1077.79
01/12/2010	MPY-I-81 12020	DESPRATS Jean (1962) / FABRE et AZEMAR (1949) / AMALVY Gérard (1946) / BEDES Arthur (1920) / JULIEN (1882) / AZEMAR (1870), MEGISSERIE	6 chemin SAINT ROCH et 72 rue BARRICOUTEAU	Terre	Bon	Absente	Non visibles	Non visibles	-	Activité terminée	Oui	Non	Habitation, jardin	1599.85
01/12/2010	MPY-I-81 12021	BATIGNE Marcel & SICRE Jacques / CAMBOURNAC Jean ETS (1920) / ROUFFIAC Jean-François (1882) / MASSOUTIER (1856), MEGISSERIE	66 rue BARRICOUTEAU	Terre	Bon	Absente	Non visibles	Non visibles	-	Activité terminée	Partiellement	Partiellement	Habitation côté rue, en friche côté Dadou	810.983
20/07/2010	MPY-I-81 12022	SUDRE B. (1902) / JULIA Pierre André (1884), MEGISSERIE	Lieu-dit LA GEYSSE	Terre	Bon	Absente	Non visibles	Non visibles	-	Activité terminée	Oui	Non	Jardin	136.182
20/07/2010	MPY-I-81 12023	FABRE & FONVIEILLE, MEGISSERIE	28 et 28 bis rue de la MEGISSERIE	Terre / Gravier	Bon	Possible	Non visibles	Non visibles	-	Activité terminée	Oui	Non	Habitat, entrepôt et bureaux	296.382
01/12/2010	MPY-I-81 12024	ARQUIER AUTOMOBILES (1975), GARAGE / CARIVENC Marcel, MEGISSERIE	15 bis avenue de l'EUROPE	Terre / Gravier	Moyen	Possible	Non visibles	Oui	Pneus, ferrailles	En activité	Non	Non	Garages	615.225

Date de visite	indice départemental	raison sociale	Adresse	Sols visibles - Nature	Sols visibles - Etat	Amiante	Cuves	Présence déchets	Commentaires déchets	Etat actuel	Site réaménagé	Site en friche	Utilisation actuelle	surface (m²)
09/03/2011	MPY-I-81 12025	TIGNOL Pierre Jacques (1852) / TIGNOL Pierre Raymond (1820), TANNERIE	23 et 25 rue VERDAUSSOU	Carrelage	Bon	Absente	Non	Non	-	Activité terminée	Oui	Non	Boucherie, commerce, habitation	287.077
09/03/2011	MPY-I-81 12026	ECLAIR PRESSING - MAISON A. VERNEDE, PRESSING	26 Place du JOURDAIN	Carrelage	Moyen	Absente	Non	Non visibles	-	Activité terminée	Non	Oui	En friche	128.816
09/03/2011	MPY-I-81 12027	ESCOURBIAC MICHEL, IMPRIMERIE	Route de LAVAUR	Gravier	Bon	Absente	Non visibles	Non visibles	-	En activité	Non	Non	En activité	15519.28
09/03/2011	MPY-I-81 12028	AZEMAR Paul (?) / POULIE Paul (1903) / MASSOUTIER François (1887) / MASSOUTIER François Louis (1882), TANNERIE	Angle du 49-51 rue BARRICOUTEAU, 16 rue du MAIL et 30 bis Rue VILLEBOIS MAREUIL	Non visibles	-	Possible	Non visibles	Non visibles	-	Activité terminée	Oui	Non	Ecole Jeanne d'Arc	425.464
09/03/2011	MPY-I-81 12029	MAURIES Joseph (1899) / ANDRIEU Charles (1882), MEGISSERIE	Carrefour du 52 route de CASTRES et du 1 chemin des BARROUTIERS	Goudron / Terre	Bon	Absente	Non visibles	Non	-	Activité terminée	Oui	Non	Habitation	0,0
09/03/2011	MPY-I-81 12030	ROUQUARIES Jean (1884), MEGISSERIE	Place MASSENA	Goudron / Terre	Moyen	Absente	Non	Non	-	Activité terminée	Oui	Non	Place	213.605
20/06/2011	MPY-I-81 12031	COLS Charles - MIALET Désiré - MARTY Raymond (1901) / CALMES Casimir (1883), MEGISSERIE	LD CATOUGNAC - chemin de La BRESSOLLE	Terre	-	Ne sait pas	Non visibles	Non	-	Activité terminée	Oui	Non	Habitation	1852.87
10/03/2011	MPY-I-81 12032	FISSEUX Lucien (gendre MALATERRE) (1911) / DOUAT Léon et DOUAT Françoise (1892) / DOUAT Jacques (1863), TANNERIE	Rue du Docteur BASTIE (n°24?)	Goudron	Bon	Absente	Non	Non	-	Activité terminée	Oui	Non	Parking de l'Hôpital	0,0
10/03/2011	MPY-I-81 12033	CALMETTES Théophile (1887) / BARTHE Pierre Antoine (gendre ROUFFIAC) (1884) / CALMES Casimir (1881), MEGISSERIE	Chemin de La PRADE	Terre / Goudron	Bon	Absente	Non	Non	-	Activité terminée	Oui	Non	Bâtiment démolie - Habitation, champs	0,0
20/06/2011	MPY-I-81 12034	PASTRE Etienne (1883) / MAURIES François (épx AURIOL Isaurine) (1882), MEGISSERIE	58 avenue Jules FERRY	Terre	-	Absente	Non	Non	-	Activité terminée	Oui	Non	Habitation	2558.83
20/06/2011	MPY-I-81 12035	ETS CATIER (1950) / MAURIES Louis Pierre (1891) / MAURIES Jean Louis épse BESSET (1882), MEGISSERIE	LD "LA SALE"	Terre	-	Ne sait pas	Non visibles	Non	-	Activité terminée	Oui	Non	Espace boisé, présence d'un petit bâtiment dissimulé dans la végétation (visible depuis la route - à proximité du deuxième portail d'entrée)	1392.21
20/06/2011	MPY-I-81 12036	JULIE Frères (Louis, Noël et Lucien), GARAGE, MECANIQUE GENERALE	47 et 32 avenue Charles DE GAULLE	Non visibles	-	Absente	Non visibles	Non	-	Activité terminée	Oui	Non	Crédit Mutuel au n° 32, dépôt pour l'entreprise de maçonnerie PAUTHE et Fils au n°47	1032.92
20/06/2011	MPY-I-81 12037	E. GALONNIER et Cie (1948), NEGOCE ET VENTE DE PRODUITS POUR MEGISSERIE	9 à 11 rue BOSQUET	Non visibles	-	Ne sait pas	Non visibles	Non	-	Activité terminée	Oui	Non	Maison d'habitation coté rue ; bâtiments situés à l'arrière des parcelles non accessibles	607.942
20/06/2011	MPY-I-81 12038	MAURIES Jean (1931), MEGISSERIE	LD FERRAN	Terre / Gravier / Béton / Carrelage	Bon	Absente	Non	Non	-	En activité et partiellement réaménagé	Partiellement	Non	Habitations, espaces vert, une partie bâtiment à usage de mégisserie	3188.42

Date de visite	indice départemental	raison sociale	Adresse	Sols visibles - Nature	Sols visibles - Etat	Amiante	Cuves	Présence déchets	Commentaires déchets	Etat actuel	Site réaménagé	Site en friche	Utilisation actuelle	surface (m²)
20/06/2011	MPY-I-81 12039	CORBIERE Ludovic (1927), MEGISSERIE	LD ST MEMI	Terre / Dalles	-	Absente	Non	Non	-	Activité terminée	Oui	Non	Habitation	3073.08
20/06/2011	MPY-I-81 12040	MAURIES Henriette épouse THOMAS François (1874), MEGISSERIE	29 rue PASTEUR	Terre	-	Absente	Non visibles	Non	-	Activité terminée	Oui	Non	Habitation	229.101
20/06/2011	MPY-I-81 12041	BESSET Georges (Joseph ?) (1872), CHAPELLERIE, MEGISSERIE	24 rue PASTEUR	Non visibles	-	Absente	Non visibles	Non	-	Activité terminée	Oui	Non	Habitation et cabinet de relaxologue, bien-être	423.524
21/06/2011	MPY-I-81 12049	SOCIETE DES HUILES FORBEL (1945) / ETS VIGUIER et fils (1941) / Eloi VIGUIER et fils (1913), ENTRETIEN MACHINES AGRICOLES, COMMERCE HUILES	5 passage des PERVENCHES	Non visibles	-	Absente	Non visibles	Non	-	Activité terminée	Non	Oui	Bâtiment fermé (non accessible), pas d'activité recensée	616.866
20/06/2011	MPY-I-81 12051	MAROQUINERIE NOUVELLE (PARAISTRE Marie Marie, Vve DURAND Alain, DE FENELONS Georges, DURAND Charles) (1942), MAROQUINERIE	1 rue MARCEAU	Béton	-	Absente	Non	Non	-	Activité terminée	Oui	Non	Habitation et garage particulier	110.861
20/06/2011	MPY-I-81 12052	BRUGUIERE P. & CALVEL R. (1942), MAROQUINERIE	7 avenue de LA RESISTANCE	Goudron	Bon	Absente	Non	Non	-	Activité terminée	Oui	Non	Parking du crédit agricole	0,0
20/06/2011	MPY-I-81 12054	HUC-MURATET (1945), PEAUSSERIE, MEGISSERIE	18 avenue VICTOR HUGO	Non visibles	-	Absente	Non	Non	-	Activité terminée	Oui	Non	Habitation	571.821
20/06/2011	MPY-I-81 12055	Vve FONVIELLE (PUECH Adrienne) - DELIGNE (1946), MAROQUINERIE et PEAUSSERIE	54 rue des PESEIGNES	Non visibles	-	Absente	Non	Non	-	Activité terminée	Oui	Non	Habitation	0,0
09/03/2011	MPY-I-81 12056	JALFRE et Cie (REVELLAT, JALFRE, COMBET épouse FAU) (1947), MAROQUINERIE	7 rue VERDAUSSOU	Non visibles	-	Ne sait pas	Non visibles	Non visibles	-	Partiellement réaménagé et partiellement en friche	Partiellement	Partiellement	Coiffeur au RDC Habitation (non occupée) à l'étage	71.5525
20/06/2011	MPY-I-81 12057	ETS H. DERAMOND (1947), MEGISSERIE	3 rue Sœur SAINT FRANCOIS	Non visibles	-	Absente	Non	Non	-	Activité terminée	Oui	Non	Bâtiment non occupé	0,0
20/06/2011	MPY-I-81 12058	SOCIETE D'EXPLOITATION DES ETS BELOU (BELOU & AZEMAR) (1948), MEGISSERIE	Route de GAILLAC	Non visibles	-	Possible	Non visibles	Non	-	Activité terminée	Oui	Non	Habitation	2306.99
20/06/2011	MPY-I-81 12061	MAROQUINERIE Etienne BORDES (1949), MAROQUINERIE, MEGISSERIE, PIGMENTATION	Impasse de Lacaune	Gravier	-	Absente	Non	Non	-	Activité terminée	Oui	Non	Parking	62.5876
20/07/2010	MPY-I-81 12063	SOCIETE DE PRODUITS CHIMIQUES DU LIMOUSIN (SPCL) (1968), ATELIER DE PREPARATION DE TEINTES	3 chemin des VOUTES	Non visibles	-	Ne sait pas	Non	Non	-	Activité terminée	Oui	Non	Cimetière et entrepôt/habitation?	6527.78
20/06/2011	MPY-I-81 12064	CAZELLES Septime (1952), ATELIER DE PIGMENTATION DE PEAUX	35 rue BARRICOUTEAU	Non visibles	-	Absente	Non visibles	Non	-	Activité terminée	Oui	Non	Habitation	0,0
20/06/2011	MPY-I-81 12065	JALABERT et Fils (1975), MENUISERIE	38 avenue Charles de Gaulle	Gravier	-	Absente	Non	Non	-	Activité terminée	Oui	Non	Bâtiments démolis, parking	1263.09
20/06/2011	MPY-I-81 12067	COMPAGNIE DES VERNIS VALENTINE (1958), DLI, ATELIER DE PEINTURE	22bis Bd de Byans	Non visibles	-	Absente	Non	Non	-	Activité terminée	Oui	Non	Habitation	392.905
09/03/2011	MPY-I-81 12068	FAURE AUTO - CAPR (Centrale d'Achat de Pièces de Rechange), VENTE-ENTRETIEN VEHICULES / ETS PEYRACHE (1962), DEPOT DE PRODUITS DE MEGISSERIE	1 avenue MARECHAL JUIN	goudron / Béton	Bon	Absente	Non visibles	Non	-	En activité et partiellement réaménagé	Partiellement	Non	En activité (FAURE AUTO)	14792.11

Date de visite	indice départemental	raison sociale	Adresse	Sols visibles - Nature	Sols visibles - Etat	Amiante	Cuves	Présence déchets	Commentaires déchets	Etat actuel	Site réaménagé	Site en friche	Utilisation actuelle	surface (m²)
20/06/2011	MPY-I-81 12069	BORDES Serge (1971), MAROQUINERIE	36 avenue du SIDOBRE	Non visibles	-	Ne sait pas	Non visibles	Non visibles	-	En activité	Non	Non	Maroquinerie en activité - site non accessible (chemin privé), habitation	3085.58
20/06/2011	MPY-I-81 12070	CONSEIL GENERAL DU TARN - COLLEGE LOUIS PASTEUR (1986), TRANSFORMATEUR PYRALENE	51 avenue Charles de GAULLE	Béton / Goudron	Bon	Absente	Non visibles	Non	-	En activité	Non	Non	En activité	20142.03
20/06/2011	MPY-I-81 12071	GAUBEN Jean Claude (1976), PRESSING	50 avenue Victor HUGO	Non visibles	-	Absente	Non	Non	-	Activité terminée	Oui	Non	Bureau du "CABINET LUCAS" : Etudes personnalisées (cuisines, salle de bains, dressing aménagé, électroménager)	0,0
20/06/2011	MPY-I-81 12072	GUARDIA Antoine (1973), POSTE DE COMPRESSION D'AIR	Route de Saint Mémy - Côte de l'Aviation	Gravier / Béton	Bon	Possible	Non visibles	Non	-	En activité	Non	Non	En activité	3189.84
20/06/2011	MPY-I-81 12073	EURL Jean Marc LANSAC (1968), TRANSPORTEUR & STOCKAGE DE PEAUX BRUTES	Route de REALMONT	Gravier / Béton	-	Possible	Non visibles	Non	-	En activité	Non	Non	En activité	4068.86
20/06/2011	MPY-I-81 12074	MAURIES Jean Claude (1975), GARAGE	84 avenue Charles de GAULLE	Béton / Terre	Moyen	Possible	Non	Non	-	Activité terminée	Oui	Non	Habitation, garage de particulier, entrepôt	2353.99
09/03/2011	MPY-I-81 12076	SA AQUITAINE RHONE GAZ (2009), DEPOT DE GAZ INFLAMMABLE LIQUEFIES	12 impasse BRANLY	Béton / Terre	Bon	Absente	Non	Non	-	En activité	Non	Non	En activité	2878.55
20/06/2011	MPY-I-81 12077	SARL MEGA PNEUS PYRENEES (2004), CENTRE DE TRI ET DE REGROUPEMENT DE PNEUS USAGES	Chemin de la BRESSOLLE	Goudron	Bon	Possible	Non visibles	Non	-	Activité terminée	Oui	Non	Pas d'activité recensée, bâtiment à louer	3301.02
10/03/2011	MPY-I-81 12078	DELAURIE Johnny, RECUPERATEUR DE METAUX	52 route de la BRESSOLLE	Terre / Béton	Moyen	Ne sait pas	Non visibles	Oui	Véhicules hors d'usages	En activité	Non	Non	En activité	2861.21
09/06/2011	MPY-I-81 12079	MOUNIE Alain, DEPOT DE TRANSIT DE DECHETS INDUSTRIELS	Route St Julien du Puy	Terre	Moyen	Possible	Non visibles	Non	-	Activité terminée	Partiellement	Partiellement	Habitation / Hangar en friche	3669.41
09/03/2011	MPY-I-81 12080	NEGRE Philippe, DEPOT DE FERRAILLES	Route de GAILLAC	Terre	Mauvais	Absente	Non visibles	Oui	Ferrailles, véhicules hors d'usage	Ne sait pas	Non	Oui	En activité ??	3929.12
20/06/2011	MPY-I-81 12081	CHAPELLERIE SAILLAT (SOULLAT) (1862), CHAPELLERIE	8 rue du MAIL	Non visibles	-	Absente	Non	Non	-	Activité terminée	Oui	Non	Habitation, garage à louer au rez-de-chaussée	0,0
20/06/2011	MPY-I-81 12082	SOULIE Michel, MECANIQUE	1 à 3 rue DE L'ARTISANAT	Terre / Béton	Bon	Possible	Non visibles	Non	-	Activité terminée	Non	Non	Activité terminée	1785.03
09/03/2011	MPY-I-81 12083	COMPTOIR MEGISSERIE ICART, MEGISSERIE, COMMERCE EN GROS	30 chemin DES VOUTES	Goudron / intérieur non visible	Bon	Absente	Non visibles	Non	-	En activité	Non	Non	En activité	3125.94
09/03/2011	MPY-I-81 12084	TFL / SUD-CHIMIE COULEUR, FABRICATION DE PIGMENTS ET COULEURS	18 rue DE L'ARTISANAT	Terre / Gravier / Béton	Bon	Possible	Non visibles	Non	-	En activité	Non	Non	En activité	1074.85
10/03/2011	MPY-I-81 12085	GARAGE BOUSQUET Bernard, GARAGE	Route de l'AERODROME	Terre / Gravier / Béton	Moyen	Possible	Non visibles	Non	-	En activité	Non	Non	En activité	2035.22

Date de visite	indice départemental	raison sociale	Adresse	Sols visibles - Nature	Sols visibles - Etat	Amiante	Cuves	Présence déchets	Commentaires déchets	Etat actuel	Site réaménagé	Site en friche	Utilisation actuelle	surface (m²)
20/06/2011	MPY-I-81 12086	ETS COURTEFOIX (MBK), REPARATION MOTOCYCLE	52 place du JOURDAIN	Non visibles	-	Absente	Non visibles	Non visibles	-	Activité terminée	Oui	Non	Magasin "Les vêtements de Marie"	0,0
10/03/2011	MPY-I-81 12087	SOVIMA SARL (MARTY Freddy), MEGISSERIE, TRAVAIL A FACON	9 Bd Georges RAVARI	Goudron	Bon	Absente	Non visibles	Non	-	En activité	Non	Non	En activité	1494.31
20/07/2010	MPY-I-81 12088	?, MEGISSERIE	45 Boulevard Amiral JAURES	Non visibles	-	Ne sait pas	Non visibles	Non	-	Activité terminée	Oui	Non	Entrepôt et habitation	343.218
20/07/2010	MPY-I-81 12089	?, MEGISSERIE	3 et 5 avenue Marcel PAGNOL	Terre (à l'extérieur)	-	Ne sait pas	Non visibles	Non	-	Partiellement réaménagé et partiellement en friche	Partiellement	Partiellement	Habitation	2932.98
20/06/2011	MPY-I-81 12090	?, MEGISSERIE	Rue du GENERAL SUDRE (place de la REPUBLIQUE)	Goudron	Bon	Absente	Non	Non	-	Activité terminée	Oui	Non	Parking, place, à proximité du bâtiment de la Fédération des Artistes de la Région graulhetoise (FAR)	97.2335
20/06/2011	MPY-I-81 12092	?, MAROQUINERIE / ?, MECANIQUE / BRU, MENUISERIE / ? (1956), CHIMIE	39 Bd de Genève	Goudron	Bon	Absente	Non	Non	-	Activité terminée	Oui	Non	Entrepôt	361.407
20/06/2011	MPY-I-81 12094	PRESSING EXPRESS, PRESSING	18 avenue de l'EUROPE	Carrelage	Bon	Absente	Non	Non	-	Activité terminée	Oui	Non	Activité terminée	0,0

Annexe 5

Listes des études référencées dans la base de données BASIAS et numérisées

indice départemental	analyse risques	interprétation	diagnostic site	traitement	diagnostic approfondi	hiérarchisation	évaluation risques	Diagnostic initial B	Diagnostic initial A	sélection
MPY-I-81 00204		Etude diagnostique de pollution des sols - Rapport Phase 2 - APAVE - Février 2008 - Rapport : 4224408 - (81_00204_ETU2_2008_DREAL81)	Etude diagnostique de pollution des sols - Rapport Phase 1 - APAVE - Février 2008 - Rapport : 40598101 - (81_00204_ETU1_2008_DREAL81)							"Rapport Individuel" et "Autorisation d'exploiter une usine de fabrication et de stockage de produits chimiques pour l'ennoblissement du cuir" - 12 Mai 2003 - Rapport d'enquête publique - (81_00204_ETU3_2003_MAIRIE)
MPY-I-81 00344									Diagnostic de la qualité des sols de l'usine - ANTEA - Novembre 2004 - N° A 35702 / A - (81_00344_ETU_2004_DREAL81)	
MPY-I-81 00346			Diagnostic initial de pollution, évaluation des enjeux techniques et financiers de la réhabilitation - BURGEAP - Octobre 2009 - n° de rapport : RT0287 - (81_00346_ETU1_2009_MAIRIE)		Dossier de réhabilitation d'une ancienne mégisserie pour usage de bureaux et d'entrepôt - SEM81 - Juillet 2009 - (81_00346_ETU2_2009_MAIRIE)					
MPY-I-81 00347			Diagnostic des sols avec repérage amiante, plomb et termites sur d'anciennes mégisseries Rue Saint Jean et Côte du Moulin - Mars 2006 - ANTEA - N° de rapport A 41357 / A - disponible dans la fiche Basias du Moulin du Seigneur (81_10216_ETU_2006_TED)							

indice départemental	analyse risques	interprétation	diagnostic site	traitement	diagnostic approfondi	hiérarchisation	évaluation risques	diagnostic_initial_B	diagnostic_initial_A	sélection
MPY-I-81 00352			Implantation d'un piézomètre et résultats de l'analyse des eaux - Bureau d'études Sols et Eaux - 26 Juillet 2006 - N° dossier : A-06-AC-000355/MD (81_00352_ETU1_2006_DREAL81)					Diagnostic environnemental - Phase A et B - Bureau d'études Sols et Eaux - 26 Avril 2004 - N° dossier : A06AC / NN-000170 / AG130406 (81_00352_ETU2_2006_DREAL81)		
MPY-I-81 00358									Diagnostic actuel - Lara Europe Analyses - 25 Octobre 2004 - (81_00358_ETU_2004_DREAL81)	
MPY-I-81 00365			Dossier de cessation d'activité - Bilan environnemental - Mars 2009 - RICF - Référence : OF08-12-67 (81_00365_ETU_2009_DREAL81)	Dossier d'information du public et bilan annuel 2006 - Février 2007 - Bureaux d'études Sols et Eaux - N° dossier : A 08 MDC - 200305 - (Disponible en annexe 7 dans 81_00365_ETU_2009_DREAL81)						
MPY-I-81 00383					Diagnostic actuel d'un site industriel - Europe Sols - 27 Avril 2002 (81_00383_ETU_2002_DREAL81)					

indice départemental	analyse risques	interprétation	diagnostic site	traitement	diagnostic approfondi	hiérarchisation	évaluation risques	diagnostic_initial_B	diagnostic_initial_A	sélection
MPY-I-81 02540			Audit Environnemental Rapport - RICF - 18 juin 2009 - N°OF-08- 11-64 - (81_02540_ETU_200 9_MAIRIE)							
MPY-I-81 02654			Diagnostic de pollution des sols - Triceau Management Environnemental - Novembre 2009 - Référence : OF 09- 07-72 (81_02654_ETU1_20 09_DREAL81)	Bilan environnemental - RICF - Juin 2009 - Référence : OF 08 - 11-65 - (partie photographie dans 81_02654_ETU3_20 09_DREAL81)						Dossier de déclaration d'exploitation d'une installation classée pour la protection de l'environnem ent - Février 2006 - (81_02654_ ETU2_2006 _MAIRIE)
MPY-I-81 02727			Programme d'aménagement du pré de Millet - Plan de Gestion - AGE ENVIRONNEMENT - 28 février 2009 - (81_02727_ETU1_20 09_MAIRIE)	Ancienne mégisserie ILOTE, ESCAPAT et Cie - GRAULHET (81) - Diagnostic complémentaire et plan de gestion - BURGEAP - 31 Juillet 2009 - N° de rapport RTo 286 - (81_027247_ETU2_2 009_MAIRIE)						

indice départemental	analyse risques	interprétation	diagnostic site	traitement	diagnostic approfondi	hiérarchisation	évaluation risques	diagnostic_initial_B	diagnostic_initial_A	sélection
MPY-I-81 06351					Repérage Amiante état Parasitaire - Cabinet Contrôle Habitat - 18 février 2004 - (81_06351_ETU3_2004_DREAL81) Etude termites du 12/07/2004, conclusion : absence de termites.			Phase B de l'ESR - Bureau d'études Sols et Eaux - 22 Septembre 2005 - N° dossier : C184-0509-AC- NN/MD - (81_06351_ETU2_2005_DREAL81)	Phase A de l'ESR - Bureau d'études Sols et Eaux - 30 Juin 2005 - N° dossier : R379-0506 NN/AG - (81_06351_ETU1_2005_DREAL81)	
MPY-I-81 10038	Nombreuses études géologique, hydrologique, hydraulique, géotechnique, faunistique, floristique, sonore, météorologique couvrant les années 2002 à 2007 (DREAL81)									
MPY-I-81 10131		Programme d'aménagement du pré de Millet - Plan de Gestion - AGE ENVIRONNEMENT - 28 février 2009 - (81_10131_ETU3_2009_MAIRIE)	Travaux de déconstruction sélective d'anciens bâtiments industriels - BURGEAP - 25 février 2010 - (81_10131_ETU1_2010_DREAL81)		Ancienne mégisserie ILOTTE, ESCAPAT et Cie - GRAULHET (81) - Diagnostic complémentaire et plan de gestion - BURGEAP - 31 Juillet 2009 - N° de rapport : RTo 286 - (81_10131_ETU2_2009_MAIRIE)					

indice départemental	analyse risques	interprétation	diagnostic site	traitement	diagnostic approfondi	hiérarchisation	évaluation risques	diagnostic_initial_B	diagnostic_initial_A	sélection
MPY-I-81 10135			Investigations Géologiques - NORISKO Environnement - Octobre 2008 - n° 01489127 - (81_10135_ETU3_2008_DREAL81)	Diagnostic état actuel d'un site industriel - Europe Sols - 15 mars 1998 - (81_10135_ETU2_1998_DREAL81)		Etude déchets - MIDIVALEUR - Avril 1992 - (81_10135_ETU1_1992_DREAL81)				
MPY-I-81 10136			Diagnostics immobiliers - Rapport de constat de l'état parasitaire d'un immeuble bâti ; Constat de risques d'exposition au plomb -Cabinet d'Expertises RAMADIER SARL - 23/05/2006 - Rapport n°2006-05 371 - (81_10136_ETU3_2006_MAIRIE)		Diagnostic technique Amiante - Cabinet d'Expertises RAMADIER SARL - 23/05/2006 - Rapport n°2006-05 371 - (81_10136_ETU2_2006_MAIRIE)					Diagnostic actuel d'un site industriel - Bureau d'études Europe Sols - 07/07/1998 - (81_10136_ETU1_1998_DREAL81)
MPY-I-81 10138			Diagnostic actuel d'un site industriel - 9 Mars 1999 - (81_10138_ETU_1999_DREAL81)							

indice départemental	analyse risques	interprétation	diagnostic site	traitement	diagnostic approfondi	hiérarchisation	évaluation risques	diagnostic_initial_B	diagnostic_initial_A	sélection
MPY-I-81 10142	Constat Amiante et Etat relatif à la présence de termites - A.E.I - 01/07/2008 - Dossier n°2008-2533 - (81_10142_ETU5_2008_MAIRIE)		Diagnostic de pollution des sols - 05 Aout 2008 - Bureau d'études Sols et Eaux - N° Dossier : A 08 EH-200368 - (81_10142_ETU1_2008_DREAL81)	Etat relatif à la présence de termites - A.E.I - 01/02/2008 - Dossier n°2008-2374 - (81_10142_ETU4_2008_MAIRIE)	Suivi piézométrique - 30 Novembre 2007 - Bureau d'études Sols et Eaux - N° dossier A 07 EH-200227 - (81_10142_ETU2_2007_DREAL81)		Diagnostic environnemental - 13 Décembre 2006 - Bureau d'études Sols et Eaux - N° dossier A 06 EH-000570/AG - (81_10142_ETU3_2006_DREAL81)			
MPY-I-81 10145					Diagnostic actuel d'un site industriel - 07 juillet 1998 - Bureau d'études Europe Sols - (81_10145_ETU_1998_DREAL81)					
MPY-I-81 10147		Programme d'aménagement du pré de Millet - Plan de Gestion - AGE ENVIRONNEMENT - 28 février 2009 - (81_10147_ETU3_2009_MAIRIE)	Ancienne mégisserie ILOTE, ESCAPAT et Cie - GRAULHET (81) - Diagnostic complémentaire et plan de gestion - BURGEAP - 31 Juillet 2009 - N° de rapport RTo 286 - (81_10147_ETU2_2009_MAIRIE)		Pré-diagnostic d'un site industriel - AGE Environnement - Septembre 2004 - (81_10147_ETU1_2004_DREAL81)					

indice départemental	analyse risques	interprétation	diagnostic site	traitement	diagnostic approfondi	hiérarchisation	évaluation risques	diagnostic_initial_B	diagnostic_initial_A	sélection
MPY-I-81 10149			Dossier de diagnostics technique (amiante / termites / ERNT) - Cabinet d'expertises RAMADIER SARL - 09/05/2010 - N° dossier : 2008-04 313 - (81_10149_ETU_2008_MAIRIE)							
MPY-I-81 10150	Le propriétaire de ce site étant le même que la société voisine (Sté TDMF - fiche BASIAS MPY-I-81 10164), les 5 études réalisées concernent donc les 2 sites (fiches BASIAS MPY-I-81 10150 et MPY-I-81 10164) et sont répertoriées sous le numéro BASIAS MPY-I-81 10164.									
MPY-I-81 10152									Diagnostic actuel d'un site industriel - 30/01/1997 - Europe Sols (BRGM81_10152_ETU_1997_DREAL81)	
MPY-I-81 10154								Diagnostic de l'état actuel - EUROPE SOLS - 19 novembre 1999 - (81_10154_ETU_1999_DREAL81)		
MPY-I-81 10160					Diagnostic actuel d'un site industriel B&G - EUROPE SOLS - Juillet 2003 - (81_10160_ETU_2003_DREAL81)					

indice départemental	analyse risques	interprétation	diagnostic site	traitement	diagnostic approfondi	hiérarchisation	évaluation risques	diagnostic_initial_B	diagnostic_initial_A	sélection
MPY-I-81 10163				Etude diagnostic d'environnement à l'ancienne mégisserie PEYRUSSE & Cie SA- Reconnaissances complémentaires - Mars 2000 - ANTEA - n° A 19555 - (81_10163_ETU1_2000_DREAL81)	Etude diagnostic d'environnement à l'ancienne mégisserie PEYRUSSE & Cie SA - Aout 1998 - ANTEA - n° 13679 - (81_10163_ETU2_1998_DREAL81)					
MPY-I-81 10164			Diagnostic complémentaire - 26 juin 2007 - Bureau d'études "Sols et Eaux" - N° rapport A 07-MDC-200146 - (81_10164_ETU5_2007_DREAL81)	Bilan travaux de dépollution - 18 janvier 2006 - Bureau d'études "Sols et Eaux" - N° A-06-NN-000603/AG - (81_10164_ETU3_2006_DREAL81)	Suivi analytique de la qualité de la nappe et identification des déchets - 31 mai 2007 - Bureau d'études Sols et Eaux - N° rapport A 07 NN 200086- (81_10164_ETU4_2007_DREAL81)			Diagnostic environnemental - Phase B & C - Investigations de terrains et Evaluation Simplifiée des Risques - 29 Juillet 2005 - Bureau d'études "Sols et Eaux" - N° dossier : R433 - 0507NN/MD- (81_10164_ETU2_2005_DREAL81)	Diagnostic environnemental - Phase A - Etude historique et propositions d'investigations de terrains éventuelles - 10 juin 2005 - Bureau d'études Sols et Eaux - Rapport n° R 316-0506 AC/AG (81_10164_ETU1_2005_DREAL81)	
MPY-I-81 10167					Vidal sport - diagnostic approfondi : Qualité des sols et des eaux - Lara Europe Analyses - 23 Avril 2005 - (81_10167_ETU_2005_DREAL81)					

indice départemental	analyse risques	interprétation	diagnostic site	traitement	diagnostic approfondi	hiérarchisation	évaluation risques	diagnostic_initial_B	diagnostic_initial_A	sélection
MPY-I-81 10177					Diagnostic état actuel d'un site industriel - Europe Sols - 04 février 1999 - (81_10177_ETU_1999_DREAL81)					
MPY-I-81 10178			Diagnostic de pollution des sols - 31 Janvier 2007 - Bureau d'études Sols et eaux - N° rapport : A 06 PL-000689/AG - (81_10178_ETU1_2007_DREAL81)		Diagnostic de sol - Mars 2006 - ANTEA - N° de rapport : A41049/A - (81_10178_ETU2_2006_DREAL81)					
MPY-I-81 10184					Diagnostic actuel d'un site industriel - 20 janvier 2003 - (81_10184_ETU_2003_DREAL81)					
MPY-I-81 10201									Bilan environnemental - 30 avril 2007 - Bureaux d'études SOLS et EAUX Environnement - n° dossier A 07 MDC - 200042 - (81_10201_ETU_2007_DREAL81)	

indice départemental	analyse risques	interprétation	diagnostic site	traitement	diagnostic approfondi	hiérarchisation	évaluation risques	diagnostic_initial_B	diagnostic_initial_A	sélection
MPY-I-81 10212			Bilan environnemental - Janvier 2008 - RICF - Référence : OF07-11-15 - (81_10212_ETU3_2008_MAIRIE)	Etude de l'état initial des sols, élimination des boues souillées - Septembre 1999 - ANTEA - N° rapport A 017736 - (81_10212_ETU2_1999_DREAL81)	Diagnostic état actuel d'un sol industriel - 21 Aout 1996 - SOCOTEC Environnement - Affaire n° 96260 - (81_10212_ETU1_1996_DREAL81)					
MPY-I-81 10214			Dossier de diagnostic technique - 23 juillet 2009 - Cabinet Contrôle Habitat - Référence : Sasportas 2815 23.07.09 - (81_10214_ETU1_2009_MAIRIE)		Diagnostic de pollution des sols - 29 Octobre 2009 - DEKRA - Affaire n° 01822746 - (81_10214_ETU2_2009_MAIRIE)					
MPY-I-81 10216				Diagnostic des sols avec repérage amiante, plomb et termites sur d'anciennes mégisseries Rue Saint Jean et Côte du Moulin - Mars 2006 - ANTEA - N° de rapport A 41357 / A - (81_10216_ETU_2006_TED)						

indice départemental	analyse risques	interprétation	diagnostic site	traitement	diagnostic approfondi	hiérarchisation	évaluation risques	diagnostic_initial_B	diagnostic_initial_A	sélection
MPY-I-81 10217					Diagnostic actuel d'un site industriel - LARA EUROPE ANALYSES - Décembre 2004 - (81_10217_ETU_2004_DREAL81)					
MPY-I-81 10227			Diagnostics immobiliers (amiante et parasites) - Cabinet d'Expertises RAMADIER SARL - 31/05/2006 - N° dossier : 2006-05372 - (81_10227_ETU_2006_MAIRIE)							
MPY-I-81 11312			Dossier de demande de modification de l'unité de production combinée de Graulhet - 01/01/2009 - IDE ENVIRONNEMENT (81_11312_ETU1_2009_DREAL81)							Dossier de demande d'autorisation préfectorale - Mars 1998 - IDE ENVIRONNEMENT - (81_11312_ETU2_1998_MAIRIE)

indice départemental	analyse risques	interprétation	diagnostic site	traitement	diagnostic approfondi	hiérarchisation	évaluation risques	diagnostic_initial_B	diagnostic_initial_A	sélection
MPY-I-81 12005					Implantation d'un piézomètre et résultats de l'analyse des eaux - Bureau d'études Sols et Eaux - 26 Juillet 2006 - N° dossier : A-06-AC-000355 / MD (81_12005_ETU1_2006_DREAL81)			Diagnostic environnemental - Phase A et B - Bureau d'études Sols et Eaux - 26 Avril 2006 - N° dossier : A06AC / NN-000170 / AG130406 (81_12005_ETU2_2006_DREAL81)		
MPY-I-81 12006					Implantation d'un piézomètre et résultats de l'analyse des eaux - Bureau d'études Sols et Eaux - 26 Juillet 2006 - N° dossier : A-06-AC-000355/MD (81_12006_ETU1_2006_DREAL81)			Diagnostic environnemental - Phase A et B - Bureau d'études Sols et Eaux - 26 Avril 2004 - N° dossier : A06AC / NN-000170 / AG130406 (81_12006_ETU2_2006_DREAL81)		
MPY-I-81 12091	Sols et eaux environnement - 05/08/2008 - "Etat de pollutions aux hydrocarbures et aux métaux lourds sur la quasi-totalité du site. Une excavation et une évacuation d'environ 6000 m3 de terres contaminées sont préconisées" (MAIRIE).									



Centre scientifique et technique
3, avenue Claude-Guillemin
BP 36009
45060 – Orléans Cedex 2 – France
Tél. : 02 38 64 34 34

Service géologique régional Midi-Pyrénées
3, rue Marie Curie – Bât. ARUBA
BP 49
31527 – Ramonville Saint Agne - France
Tél. : 05 62 24 14 50