


# LA SAINTE BAUME

Etude pour un projet de territoire et son mode de gestion

Juin 2005



# SOMMAIRE

## ***PREAMBULE***

### **CHAPITRE I. ETAT DES LIEUX - DIAGNOSTIC**

|  |         |
|--|---------|
| <b>I. PRESENTATION DU TERRITOIRE</b>                     | page 7  |
| A. Périmètre d'étude                                     |         |
| B. Cadre géographique                                    |         |
| C. Démographie   |         |
| D. Voies d'accès   |         |
| <b>II. ORGANISATION ADMINISTRATIVE DU TERRITOIRE</b>     | page 9  |
| A. Chronologie des intercommunalités                     |         |
| B. Les intercommunalités à fiscalité propre              |         |
| C. Les autres formes d'intercommunalité                  |         |
| <b>III. LES DOCUMENTS D'URBANISME</b>                    | page 12 |
| A. Les Schémas de Cohérence Territoriale                 |         |
| B. La Directive Territoriale d'Aménagement               |         |
| C. Les P.O.S. et P.L.U.                                  |         |
| <b>IV. LE PATRIMOINE NATUREL</b>                         | page 17 |
| A. Flore et faune  |         |
| B. Géologie  |         |
| C. L'eau et l'hydrogéologie                              |         |
| <b>V. LE PATRIMOINE PAYSAGER</b>                         | page 26 |
| <b>VI. LA FORET: SES MODES DE GESTION ET USAGES</b>      | page 27 |
| A. Les forêts domaniales                                 |         |
| B. Les forêts communales                                 |         |
| C. Les forêts privées                                    |         |
| D. Les Espaces naturels sensibles départementaux         |         |
| E. Les sites Natura 2000                                 |         |
| F. Les P.I.D.A.F   |         |
| <b>VII. LE PATRIMOINE CULTUREL</b>                       | page 34 |
| A. Patrimoine archéologique et historique                |         |
| B. Patrimoine culturel                                   |         |
| C. Patrimoine ethnologique                               |         |
| D. Patrimoine vernaculaire                               |         |
| E. Patrimoine architectural                              |         |
| <b>VIII. LES PROTECTIONS REGLEMENTAIRES : LES OUTILS</b> | page 41 |
| A. Les sites naturels inscrits et classés                |         |
| B. Les monuments historiques inscrits et classés         |         |
| C. Les périmètres de protection des sources              |         |
| D. Le droit de préemption du Conservatoire du Littoral   |         |

|   |         |
|---|---------|
| <b>IX. LES ACTIVITES SUR LE TERRITOIRE</b>                      | page 43 |
| A. Agriculture  |         |
| B. Activités artisanales et industrielles: les zones d'activité |         |
| C. Le tourisme  |         |
| <b>X. LES PROJETS D'AMENAGEMENT</b>                             | page 53 |
| <b>XI. LES ATOUTS DU TERRITOIRE</b>                             | page 53 |
| A. La richesse des patrimoines                                  |         |
| B. La motivation des élus locaux et leurs projets               |         |
| C. L'implication du mouvement associatif                        |         |
| D. L'ambition des partenaires socioprofessionnels               |         |
| <b>XII. LES HANDICAPS DU TERRITOIRE</b>                         | page 56 |
| A. Le découpage du territoire                                   |         |
| B. Le cloisonnement entre les collectivités territoriales       |         |
| C. Le manque d'information                                      |         |
| D. La pression sur le foncier                                   |         |

### **CHAPITRE II. STRUCTURE DE GESTION ET CLASSEMENT: OPTIONS**

|   |         |
|---|---------|
| <b>I. STRUCTURE DE GESTION : LES OPTIONS</b>      | page 58 |
| A. Association loi 1901                           |         |
| B. Syndicat Mixte                                 |         |
| C. G.I.P Environnement                            |         |
| D. Etablissement Public de Coopération Culturelle |         |
| E. Le concept de Parc naturel périurbain.         |         |
| <b>II. LABELS ET CLASSEMENTS : LES OPTIONS</b>    | page 60 |
| A. Parc Naturel Régional                          |         |
| B. Grand Site de France                           |         |
| C. Directive paysage                              |         |
| D. Géoparc  |         |
| E. Réserve naturelle                              |         |

### **CHAPITRE III: UN PROJET PARTAGE : LA CHARTE DE TERRITOIRE, UN ORGANE DE GESTION PROVISOIRE : LE G.I.P ENVIRONNEMENT**

|  |         |
|--|---------|
| <b>I. LA PREPARATION DU PROJET DE TERRITOIRE</b> | page 68 |
| <b>II. LES AXES DE REFLEXION POSSIBLES</b>       |         |
| <b>CONCLUSION</b>                                | page 70 |

## Liste des Cartes et Plans

|                 |  |      |
|-----------------|--|------|
| Planche 1.      | Contexte géographique régional                                     | p. 4 |
| Planche 2.      | Vue satellite du secteur d'étude                                   | p. 5 |
| Planche 3.      | Périmètre d'étude au 1.08.2004                                     | p. 6 |
| Planche 4.      | Etat des intercommunalités au 1.09.2004                            | p.11 |
| Planche 5.      | Projets de périmètres des S.C.O.T au 1.01.2005                     | p.12 |
| Planche 6.      | Documents d'urbanisme au 1.01.2005                                 | p.16 |
| Planche 7.      | Inventaire patrimoine naturel (Z.N.I.E.F.F.)                       | p.18 |
| Planche 8.      | Sites protégés: Natura 2000, E.N.S. départ., forêts domaniales     | p.28 |
| Planche 8 bis   | Formations végétales de l'espace forestier de la Ste Baume (© OFM) | p.29 |
| Planche 9.      | Gestion des espaces boisés, P.I.D.A.F.                             | p.32 |
| Planche 10.     | Relief et hydrographie   | p.25 |
| Planche 11.     | Carte géologique et structurale                                    | p.22 |
| Planche 12.     | Sites et monuments protégés réglementairement                      | p.42 |
| Planche 13.     | Les atouts du territoire: existants et en projets                  | p.48 |
| Planche 14.     | Marques et appellations d'origine contrôlée                        | p.44 |
| Planche 15.     | Loisirs et sports de nature  | p.51 |
| Planche 16.     | Grands aménagements en projets                                     | p.54 |
| Planche 17.     | Hypothèses de périmètres pour une labellisation                    | p.67 |
| Planche photo : | exemples de Patrimoine vernaculaire                                | p.39 |

## Liste des Annexes

|          |  |       |
|----------|--|-------|
| Annexe 1 | Liste des partenaires contactés                    | 2 p.  |
| Annexe 2 | Répertoire communal                                | 9 p.  |
| Annexe 3 | Liste des Z.N.I.E.F.F                              | 3 p.  |
| Annexe 4 | Liste des sites naturels inscrits et classés       | 1 p.  |
| Annexe 5 | Liste des monuments inscrits et classés            | 1 p.  |
| Annexe 6 | Carte des espaces proposés pour une procédure PNR. | 1 p.  |
| Annexe 7 | G.I.P environnement, loi & décret                  | 1 p.  |
| Annexe 8 | Bibliographie                                      | 37 p. |

### Annexe hors texte :

17 planches cartes et plans (1 – 17) format A3 sur supports carton plume  
format A2 et sous jaquette porte document

## PREAMBULE

Devant l'importance écologique que représente le Massif de la Sainte Baume et sa fréquentation croissante, les élus des communes riveraines se sont regroupés en association pour mener une réflexion d'ensemble, en concertation avec les différents gestionnaires des espaces naturels, afin d'organiser une meilleure protection et gestion de ce territoire.

### RAPPELS DES OBJECTIFS DE L'ETUDE

- Identification des enjeux et des perspectives à long terme pour la définition d'un projet concerté de territoire, de type Parc Naturel Régional.
- Examen des options offertes pour le choix et la mise en place d'un organe de gestion adapté à la mise en oeuvre du projet de territoire.

L'étude doit permettre aux élus de l'Association de s'engager sur la préparation de ce projet de territoire et sa présentation aux collectivités départementales et régionale, pour une labellisation en adéquation avec leurs attentes et les enjeux diagnostiqués.

### LA METHODOLOGIE

Environ 250 personnes ont été rencontrées (cf. Annexe 1) et sollicitées pour faire part de leur connaissance du territoire, de leurs attentes et projets:

- élus ou techniciens (au moins 1 par commune),
- responsables d'associations, dont la Fédération des Parcs,
- fonctionnaires territoriaux ou d'administrations de l'Etat,
- agents d'autres collectivités partenaires et établissements publics,
- représentants de socio professionnels,
- personnes ressource du territoire.

Les informations recueillies ont été, en ce qui concerne les données spatiales, résumées sous forme de plans simples et de cartes topographiques à échelle de 1/100.000, disponibles dans le texte et fournies séparément en grand format pour des présentations en réunion.

En parallèle, a été réalisé un inventaire le plus exhaustif possible des publications existantes concernant les 19 communes du périmètre d'étude en particulier et le territoire de la Sainte Baume en général.

Plus de 1400 références ont ainsi été recensées, concernant diverses thématiques telles que l'archéologie, l'ethnologie, la botanique, la géologie, l'hydrologie, l'histoire, l'économie, les statistiques et parmi lesquelles plus d'une centaine ont été consultées

Ces références comprennent de nombreux rapports d'études financées par les collectivités, des mémoires de recherche, des publications et communications scientifiques, des inventaires et bilans, des cartes, tous utiles pour la connaissance et le fonctionnement du territoire, mais souvent rarement accessibles.


Cette bibliographie constitue en soi un capital de savoir et de connaissance du territoire, capital trop souvent négligé.

Véritable mémoire du territoire, et donc patrimoine elle pourra être mise à profit dans le futur pour alimenter la réflexion et servir de support pour la recherche d'informations nécessaires à la préparation de la Charte.



# PROJET DE TERRITOIRE SAINTE-BAUME

Contexte géographique régional

-  Projet de Territoire Sainte-Baume
-  Projet de PNR Alpilles
-  Parcs Naturels Régionaux





# PROJET DE TERRITOIRE SAINTE-BAUME

Vue satellite du secteur d'étude

Pl.2



Source : F.E.

Réalisation : SIGMAP - Janvier 2005



# PROJET DE TERRITOIRE SAINTE-BAUME

Périmètre d'étude au 1/08/2004



## CHAPITRE I

### ETAT DES LIEUX / DIAGNOSTIC

#### I. PRESENTATION DU TERRITOIRE (Cartes pl. 1, 2, 3)

##### A. Périmètre d'étude

Le périmètre d'étude (pl.3) proposé par l'Association de préfiguration du Parc Naturel régional du Massif de la Sainte Baume correspond à celui de 19 communes, situées à cheval sur les départements du Var et des Bouches du Rhône:

- 4 pour les Bouches du Rhône: Auriol, Roquevaire, Gémenos, Cuges les Pins, (cantons d'Aubagne et Roquevaire pro parte)
- 15 pour le Var: Saint Zacharie, Nans les Pins, Plan d'Aups, Rougiers, Tourves, Saint Maximin, Mazaugues, La Celle, La Roquebrussanne, Méounes, Signes, Riboux, Le Castellet, Le Beausset, et Evenos\* (cantons de Saint Maximin, Brignoles, La Roquebrussanne, le Beausset et Ollioules, (pro parte). *(\*cette dernière ayant été rajoutée au cours du mois de juillet 2004)*

Un répertoire (cf. Annexe n°2), fournit toute information utile sur chacune de ces communes.

##### B. Cadre géographique

D'une superficie de 81223ha, le territoire s'articule autour du Massif de la Sainte Baume, chaînon calcaire étendu d'ouest en est sur une douzaine de kilomètres à partir du Bassin d'Aubagne jusqu'à la Roquebrussanne.

Ce massif forme une unité d'environ 40 km<sup>2</sup>. Son arête sommitale culmine à 1147 m dans sa partie orientale (Signal de Béguines), se terminant à l'est, au Baou de St Cassien (994 m) et à l'ouest, au Pic de Bertagne (1040 m), avec deux points remarquables: le Saint Pilon (1000 m) et le Joug de l'Aigle (1116 m).

Son profil est dissymétrique: abrupt vers le nord où il est relayé en contrebas par les replats du Plan d'Aups, de Nans et de Mazaugues, incliné en pente douce et régulière vers le sud. Il se prolonge à l'est par les massifs d'Agnis (919 m) et de la Loube (830m) ce dernier surplombant la Celle et La Roquebrussanne. Entre la plaine d'Aubagne Gémenos et le Pic de Bertagne, distants à vol d'oiseau de 5 km, le dénivelé est de presque 1000 m. Les terrains calcaires dominent avec, en bordures et sur les plateaux, des marnes et argiles.

On trouve sur les piémonts de ce Massif :

- au nord, des plateaux et falaises calcaires (falaises de Bassan, collines de la Lare) en alternance avec de petits bassins argileux (Nans les Pins, Mazaugues, Rougiers, Tourves, La Celle) se succédant en escalier depuis le Plan d'Aups Saint Cassien vers la plaine de Saint Maximin et le bassin du Cauron, affluent de l'Argens.

SM – Projet de territoire Sainte Baume – juin 2005 -----

- au sud, une alternance de cuvettes ou de dolines (poljés de Cuges, de Riboux, de Signes) et de plateaux calcaires (Le Camp, Siou Blanc, Morières) puis le Bassin du Beausset-Le Castellet, unité légèrement sécante orientée nord-ouest sud-est dont la bordure méridionale s'appuie sur les flancs du Mont Caume et du Gros Cerveau, l'arrière pays Toulonnais.

- à l'ouest, la plaine alluviale de l'Huveaune, sur laquelle sont situés les bourgs de Saint Zacharie, Auriol, Roquevaire et, un peu plus au sud, Gémenos.

- à l'est, la plaine de la Roquebrussanne, Néoules et la haute vallée du Gapeau. (Méounes).

L'ensemble de ce territoire est drainé par 6 rivières aux débits plus ou moins réguliers: **l'Huveaune, le Cauron, le Caramy, l'Issole, le Gapeau et la Reppe**, toutes issues du Massif de la Sainte Baume ou de ses prolongements.

- Le climat est méditerranéen, variant suivant l'altitude et l'exposition: plus frais et humide au nord de la Sainte Baume, plus chaud et sec sur son versant sud: La pluviométrie est de 970 mm par an en moyenne sur le nord du massif au Plan d'Aups, soit deux fois plus qu'à Marseille. Les vents dominants sont le Mistral, soufflant du nord ouest 100 jours par an environ et le Vent d'Est pour environ 80 jours par an. La température moyenne au Plan d'Aups est de 9,8° contre 14,2° à Gémenos., les chutes de neige sont fréquentes sur le nord du Massif.

L'originalité du flanc nord de la Sainte Baume est son affinité climatique avec les Préalpes, constituant une véritable enclave en Provence avec, comme conséquence, une richesse et une diversité de flore et faune uniques pour la région.

Haut lieu provençal, avec un massif forestier d'intérêt majeur, la Sainte Baume constitue un espace naturel privilégié; sa situation géographique et son relief en font la grande montagne de la Provence méditerranéenne.

##### C. Démographie

La population du territoire a pratiquement doublé en 20 ans, passant de 42.000 habitants en 1982, à 71558 h recensés en 1999 et estimés début 2005 autour de 78.000 h.

La répartition de cette population est très inégale sur le territoire (tableau n°I, p.8) et directement corrélée à la proximité des agglomérations d' Aix en Provence, Marseille, Toulon et à la facilité de ses liaisons autoroutières.

Saint Maximin totalise ainsi 17,3% de la population, Auriol 13,2%, Roquevaire 11% et le Beausset 10,8%, soit plus de 52% de la totalité des habitants du territoire réunis sur ces quatre communes.

Cet accroissement démographique depuis 1982 est aussi révélateur de la pression exercée par la proximité des villes: dans l'intervalle 1982-1999, 9 communes ont ainsi vu leur population doubler: Auriol, Cuges, Saint Maximin, La Roquebrussanne, Nans les Pins, Signes, Tourves, Evenos, si ce n'est tripler (Plan d'Aups).

On observe une relative concentration de la population à l'ouest du territoire, sur les 4 communes des B-d-R: Cuges, Gémenos, Roquevaire, Auriol, et celles limitrophes du Var (Saint Zacharie, Nans les Pins, Plan d'Aups), phénomène lié à l'extension périphérique de la métropole marseillaise et que l'on retrouve également sur la bordure méridionale avec le Beausset et le Castellet.

Tableau I

**EVOLUTION DE LA DEMOGRAPHIE DU TERRITOIRE**  
**ENTRE LES 3 RECENSEMENTS DE 1982, 1990 et 1999**  
(Source : I.N.S.E.E, 1999)

| Communes          | Pop. 1982    | % totalité    | Pop. 1990    | % totalité    | Pop. 1999    | % totalité     | Estimations 2005 |
|-------------------|--------------|---------------|--------------|---------------|--------------|----------------|------------------|
| Riboux            | 6            | 0,0%          | 16           | 0,0%          | 22           | 0,0%           | 25               |
| Mazaugues         | 359          | 0,8%          | 461          | 0,8%          | 511          | 0,7%           | 690              |
| Plan d'Aups       | 249          | 0,6%          | 361          | 0,6%          | 764          | 1,1%           | 954              |
| Rougiers          | 646          | 1,6%          | 834          | 1,5%          | 1063         | 1,5%           | 1100             |
| La Celle          | 730          | 1,8%          | 911          | 1,6%          | 1082         | 1,5%           | 1100             |
| Méounes           | 928          | 2,2%          | 1010         | 1,8%          | 1246         | 1,8%           | 1900             |
| La Roquebrussanne | 809          | 1,9%          | 1235         | 2,2%          | 1672         | 2,3%           | 1800             |
| Evenos            | 1054         | 2,5%          | 1564         | 2,7%          | 1905         | 2,7%           | 2005             |
| Signes            | 1078         | 2,6%          | 1340         | 2,3%          | 2045         | 2,8%           | 2100             |
| Nans les Pins     | 1347         | 3,2%          | 2485         | 4,3%          | 3159         | 4,4%           | 3450             |
| Tourves           | 2139         | 5,1%          | 2788         | 4,8%          | 3428         | 4,8%           | 4300             |
| Cuges les Pins    | 1875         | 4,5%          | 2655         | 4,6%          | 3754         | 5,2%           | 4200             |
| Le Castellet      | 2332         | 5,6%          | 3086         | 5,4%          | 3769         | 5,3%           | 3830             |
| St Zacharie       | 2206         | 5,3%          | 3224         | 5,6%          | 4184         | 5,9%           | 4400             |
| Gémenos           | 4548         | 10,9%         | 5025         | 8,7%          | 5485         | 7,6%           | 6600             |
| Le Beausset       | 5327         | 12,7%         | 7114         | 12,3%         | 7723         | 10,8%          | 7800             |
| Roquevaire        | 5619         | 13,4%         | 7061         | 12,2%         | 7853         | 11,0%          | 8300             |
| Auriol            | 5222         | 12,4%         | 6788         | 11,8%         | 9461         | 13,2%          | 11000            |
| St Maximin        | 5511         | 13,1%         | 9594         | 16,6%         | 12402        | 17,3%          | 13000            |
| <b>TOTAL</b>      | <b>41983</b> | <b>100,0%</b> | <b>57637</b> | <b>100,0%</b> | <b>71738</b> | <b>100,00%</b> | <b>78554</b>     |

On constate également des migrations pendulaires vers l'agglomération marseillaise pour les communes situées à l'ouest et sud ouest du territoire, vers Aix pour Saint Maximin et vers Toulon pour celles situées à l'est et au sud-est.


Les prévisions de l'I.N.S.E.E. font état d'une augmentation de la population de 40 % d'ici 2020 dans la région provençale; Les richesses naturelles et paysagères, le cadre de vie attrayant de la Sainte Baume ainsi que la proximité des deux grandes métropoles urbaines de Marseille et Toulon alimentent des inquiétudes pour le devenir de ce territoire. Le coût des terrains constructibles a déjà été multiplié par 10 depuis 15 ans et les prix de l'immobilier ont connu des hausses sans précédents depuis 5 ans.

## D. Réseau routier et voies d'accès

Le territoire d'étude est ceinturé par un réseau routier et autoroutier développé depuis 1965 et facilitant son accès:

- au nord, grâce aux autoroutes A8 et A52 avec des portes de sortie sur Auriol, Saint Maximin, et dans une moindre mesure Brignoles, et aux routes N96 et N560 reliant Aubagne à Saint Maximin ainsi que la N.7, reliant Aix à Nice via Saint Maximin et Brignoles, sur le tracé de la *via Aurélia*.

- au sud, avec l'A50 et A57 et ses portes de sortie sur Gémenos, Le Castellet, Le Beausset, Ollioules et Solliès-Pont et la N.8, ancienne voie romaine reliant Aubagne à Toulon via Gémenos, Cuges, Le Beausset et Evenos.



Plusieurs routes départementales sinueuses ceinturent le massif de la Sainte Baume sans le traverser sauf sur ses extrémités orientales et occidentales où la liaison est possible, de Tourves-la Celle à Méounes via La Roquebrussanne, et entre Auriol, Plan d'Aups et Gémenos.

Chacune des communes du territoire est située à moins d'une heure de trajet d'une des principales agglomérations, avec comme position privilégiée, celles situées à proximité des autoroutes, en particulier Saint Maximin et surtout Auriol, Roquevaire, Gémenos, Cuges, et Saint Zacharie, situées à moins de 40 minutes de Marseille, et dans une moindre mesure Le Beausset, le Castellet, Evenos et Méounes pour un trajet équivalent avec Toulon.

Ces équipements routiers sont déterminants pour le fonctionnement du territoire de la Sainte Baume où les déplacements à partir des agglomérations marseillaise, aixoise et toulonnaise sont ainsi facilités. Ils ont contribué à l'expansion d'une urbanisation diffuse qui aujourd'hui caractérise plus de la moitié des communes du périmètre d'étude.

Ce réseau routier, par ailleurs commence à montrer des signes de saturation aux heures de pointe, notamment à l'ouest du territoire, dans la vallée de l'Huveaune en direction de Saint Zacharie et de Cuges. Ces deux dernières communes sont traversées chaque jour par des dizaines de milliers de véhicules après avoir attendu en vain depuis 30 ans la programmation par l'Etat de déviations pourtant indispensables.

Une première initiative de transports en commun a été récemment organisée à l'ouest du territoire par la Communauté d'Agglomération G.H.B mais sa mise en œuvre est rendue difficile dans un contexte d'habitat aussi dispersé.

## II. ORGANISATION ADMINISTRATIVE DU TERRITOIRE - LES DIFFERENTES FORMES D'INTERCOMMUNALITES (pl. 4)

### A. Chronologie des intercommunalités

Les premières formes d'organisation intercommunale se sont développées au début des années 70. Elles sont révélatrices d'une volonté partagée par les élus de se mobiliser autour d'un projet commun avec une ambition réelle pour le territoire de la Sainte Baume.

- **1972 :** Le "Syndicat étude & actions en vue de sauvegarder et mettre en valeur l'ensemble Sainte Baume - Sainte Victoire" est créé, avec l'aide d'un haut fonctionnaire du Ministère de l'Environnement, spécialiste de l'aménagement du territoire.

Visant à la mise en place du P.N.R. de la Sainte Baume, le syndicat regroupe: Belgentier, Evenos, La Celle, La Roquebrussanne, Le Beausset, Le Castellet, Mazaugues, Méounes, Nans les Pins, Pourcieux, Plan d'Aups, Riboux, Rougiers, Saint Maximin, et Signes.

Objet du Syndicat :

- assurer l'expansion économique du territoire dans le respect du site et de l'environnement,
- réaliser des études pour coordonner et améliorer l'urbanisation, valoriser les patrimoines touristiques, culturels, et naturels,



- défendre, préserver et mettre en valeur les espaces boisés, les sites archéologiques et historiques,
- étudier la possibilité de création d'un Parc Naturel Régional.

Trois groupes de travail se constituent pour bâtir un schéma d'aménagement touristique et un projet de Charte, élaborés en vue d'un P.N.R. Les chasseurs et agriculteurs se montrent vite réticents, l'idée originelle d'une alliance Sainte Baume - Sainte Victoire se révèle peu réaliste, et la disparition brutale de l'animateur en 1975 compromet l'aboutissement du projet de Parc.

- **1980 :** Révision des statuts du Syndicat intercommunal à vocation multiple Sainte Baume composé de 12 communes du sud et du nord du massif: Cuges, Gémenos, Méounes, Nans, Plan d'Aups, Rougiers, Riboux, La Roquebrussanne, Saint Maximin, Saint Zacharie, Signes, Mazaugues mais sans Tourves, la Celle, Roquevaire, et Auriol.

Ce S.I.V.O.M. abandonne la référence à l'éventualité d'un projet de Parc Naturel Régional et se réoriente alors sur des objectifs de développement économique local, avec les programmes P.L.A.C développés par la Région P.A.C.A. (1977-1983).

3 missions essentielles:

- maintien et développement de l'économie locale,
- maîtrise du phénomène touristique,
- protection du patrimoine naturel et culturel.

Une Charte intercommunale est approuvée par 10 communes, dont Ollières, mais sans le Plan d'Aups, et Gémenos.

Néanmoins, le regroupement des communes nord et sud du Massif de la Sainte Baume ne se révèle pas très opérationnel car les objectifs de développement divergent. A la suite de l'inflation des dépenses de fonctionnement et de conflits locaux, le S.I.V.O.M. est dissout en 1989.

On retiendra cependant de cette expérience:

- une première Charte intercommunale de développement et d'aménagement signée par 10 communes,
- l'esprit de solidarité des communes,
- la volonté d'agir pour le bien du massif,
- l'emblème fédérateur et identitaire du territoire (un cèdre supporté par un homme) et la conception de l'image de marque "*la Sainte Baume c'est la Provence verte*", dénomination reprise 20 ans plus tard pour le pays porté par le syndicat mixte du centre ouest Varois.



- **1990 :** Après la dissolution du S.I.V.O.M, les communes se réorganisent en divergence territoriale par rapport au Massif de la Sainte Baume: Syndicats du Centre Var, du Pays Sainte Baume, puis Syndicat mixte de la Provence Verte sous l'impulsion du Département, perturbant sensiblement les liens existants.

- **1991 :** Des communes regroupées en association de développement du nord de la Sainte Baume manifestent leur désir de création d'un Parc Naturel Régional.

A la suite des lois sur l'intercommunalité et sous l'impulsion des préfetures, les premières communautés de communes se mettent en place : celle de Sud Sainte Baume, la Communauté Urbaine de Marseille Provence, la Communauté de Villes Garlaban Huveaune Sainte Baume.

- **1997 :** Création du Syndicat Mixte d'études et de développement du Centre Ouest (S.M.E.D.C.O.V.) avec pour objet d'assister les communes pour le montage de projets.

- **2003 :** Le S.I.V.O.M. du pays brignolais regroupe 21 communes à l'origine, pour la mise en oeuvre de son P.I.D.A.F., la coordination des manifestations culturelles, et des interventions dans les domaines de l'habitat et de la communication.

- **2004 :** Le S.M.E.D.C.O.V. devient Syndicat mixte du Pays de la Provence Verte où adhèrent en lieu et place des communes, les Communautés nouvellement créées.

Certaines communes du territoire de la Sainte Baume ne font plus partie de cette nouvelle configuration: Saint Zacharie a rejoint la Communauté d'agglomération Garlaban Huveaune Ste Baume basée à Aubagne; Signes, Riboux, Le Beausset, Le Castellet et Evenos ont pour leur part rejoint la Communauté de communes Sud Sainte Baume basée à la Cadière d'Azur.

Quant aux autres communes des Bouches du Rhône, Cuges, Auriol, Roquevaire et Gémenos, elles se sont réorientées, suivant les affinités politiques, sur la Communauté d'agglomération de Garlaban Huveaune Sainte Baume ou la Communauté urbaine de Marseille Provence Métropole.

## B. Les intercommunalités à fiscalité propre (pl. 4)

On trouve aujourd'hui sur le périmètre d'étude 6 établissements publics de coopération Intercommunale (E.P.C.I.): 4 Communautés de Communes, 1 Communauté d'agglomération et 1 Communauté urbaine:

- **Communauté de Communes Sud Ste Baume**, la première créée le 25 juillet 1994 avec comme compétences obligatoires: l'aménagement de l'espace en milieu rural, le développement économique, et comme compétences optionnelles celles de la protection et mise en valeur de l'environnement, et l'aménagement et l'entretien de la voirie d'intérêt communautaire.

Une charte de l'environnement, approuvée le 11 juin 2001, n'avait toujours pas été mise en oeuvre en Juin 2004, du fait de son coût trop élevé par rapport aux ressources de la Communauté. Cette dernière est composée maintenant de 7 communes dont 5 (Signes, Riboux, le Beausset, Evenos, Le Castellet) sont concernées par le territoire d'étude.

- **Communauté de Communes Sainte Baume Mt Aurélien**, avec comme compétences obligatoires: le développement économique, l'aménagement de l'espace communautaire, le logement

# PROJET DE TERRITOIRE SAINTE-BAUME

Etat des Intercommunalités au 1/09/2004



social, l'élimination et valorisation des déchets et comme compétences facultatives: la petite enfance, l'assainissement non collectif, les transports scolaires, l'environnement et le cadre de vie. Elle est composée de 7 communes dont 4 (Nans les pins, Rougiers, St Maximin et Plan d'Aups) sont concernées par le périmètre d'étude.

- **Communauté de Communes Val d'Issole**, avec comme compétences obligatoires: l'aménagement de l'espace communautaire, le développement économique ; comme compétences optionnelles: l'habitat communautaire, la voirie et, comme compétences facultatives : les études d'opportunité et de faisabilité, la gestion de services concernant l'enfance, les procédures d'appels d'offres. Elle est composée de 8 communes dont 3 (Méounes, La Roquebrussanne, Mazaugues) sont concernées par le périmètre d'étude.

- **Communauté de Communes Comté de Provence**, avec comme compétences obligatoires, l'aménagement de l'espace communautaire, le développement économique et, comme compétences facultatives: l'action sociale, la voirie communautaire, le logement social, la culture et le sport. Elle est composée de 13 communes dont 2 (La Celle, Tourves) sont concernées par l'étude.

- **Communauté d'agglomération Garlaban Huveaune Sainte Baume**, (anciennement communauté de villes) avec comme compétences le développement économique, l'aménagement de l'espace communautaire, l'équilibre social de l'habitat, les transports, le traitement des déchets et l'assainissement, l'agriculture et la forêt et, en matière d'environnement, sa préservation et sa valorisation ainsi que celles des paysages, des espaces naturels et agricoles.

Composée initialement de 6 communes dont 4 (Auriol, Roquevaire, Cuges, Saint Zacharie) sont impliquées par le périmètre d'étude, elle doit prochainement s'agrandir avec 13 nouvelles communes, suite à la fusion engagée avec la Communauté de communes de Etoile-Merlançon.

- **Communauté Urbaine Marseille Provence Métropole**, avec comme compétences, le développement et l'aménagement économique, social et culturel de l'espace communautaire, l'aménagement de l'espace communautaire, l'équilibre social de l'habitat sur le territoire, la politique de la ville dans la communauté, la gestion des services d'intérêt collectif, la protection et mise en valeur de l'environnement et la politique du cadre de vie. Elle est composée de 18 communes dont une seule, Gémenos, est concernée par le périmètre d'étude.

On peut constater que, pour les 4 communautés qui ont une compétence environnementale, sa mention dans les statuts revêt souvent des formulations variées et fait souvent référence aux thèmes d'assainissement, d'entretien des forêts (P.I.D.A.F) et de rivières, d'espaces classés d'intérêt communautaire, de mise en place d'observatoire de l'environnement ou de gestion des réseaux d'eau.

Pour la mise en œuvre de cette compétence, priorité est donnée à l'assainissement et aux déchets, du fait des échéances proches qui obligent ces intercommunalités, en particulier pour les schémas d'assainissement.

### C. Les autres formes d'intercommunalités

- **Le Pays Provence verte** : porté par un syndicat mixte (S.M.E.D.C.O.V), il vient de se doter d'une Charte, validée en Juin 2004. Il est composé de 37 communes réparties sur 4 communautés de communes dont 3 chevauchent en partie le territoire d'étude avec 9 communes impliquées: Plan d'Aups, Nans les Pins, Saint Maximin, Rougiers, Mazaugues, Tourves, La Celle, La Roquebrussanne, et Méounes.



- **L'Association de préfiguration du P.N.R Sainte Baume**, créée le 16 octobre 2003, s'est donnée pour objet: " la mise en place d'une structure de gestion coordonnée du site de la Loube et du Massif de la Sainte Baume dans le but de préservation et de mise en valeur de l'ensemble du territoire et de son patrimoine ". 19 communes ont manifesté leur intérêt pour une telle démarche et ont, pour certaines, confirmé par délibération leur engagement dans cette Association.

Par ailleurs, on trouve également, pour mener des actions spécifiques sur le territoire d'étude, entre autres syndicats :

- Le Syndicat des espaces naturels du Massif de la Loube,
- Un Syndicat mixte pour porter le S.A.G.E. du Gapeau,
- Le Syndicat mixte "Tourisme en Provence Verte",
- Le Syndicat intercommunal de valorisation et élimination des déchets (S.I.V.E.D.)
- Le Syndicat (S.I.T.T.O.M.A.T.) pour le ramassage des déchets sur l'Aire Toulonnaise,
- L'association des Offices du Tourisme, "La Côte Provençale",
- Le Syndicat mixte du P.I.D.A.F du pays Brignolais

En résumé, on constate une superposition d'une multitude de structures intercommunales à compétences multiples ou uniques, s'appliquant sur un territoire découpé et soumis à des dynamiques divergentes où le massif de la Sainte Baume et son identité ne constituent plus le dénominateur commun. Si une approche territoriale a prévalu pour cette nouvelle configuration des intercommunalités, elle a obéi à d'autres logiques.

## III. LES DOCUMENTS D'URBANISME (pl. 5 & 6)

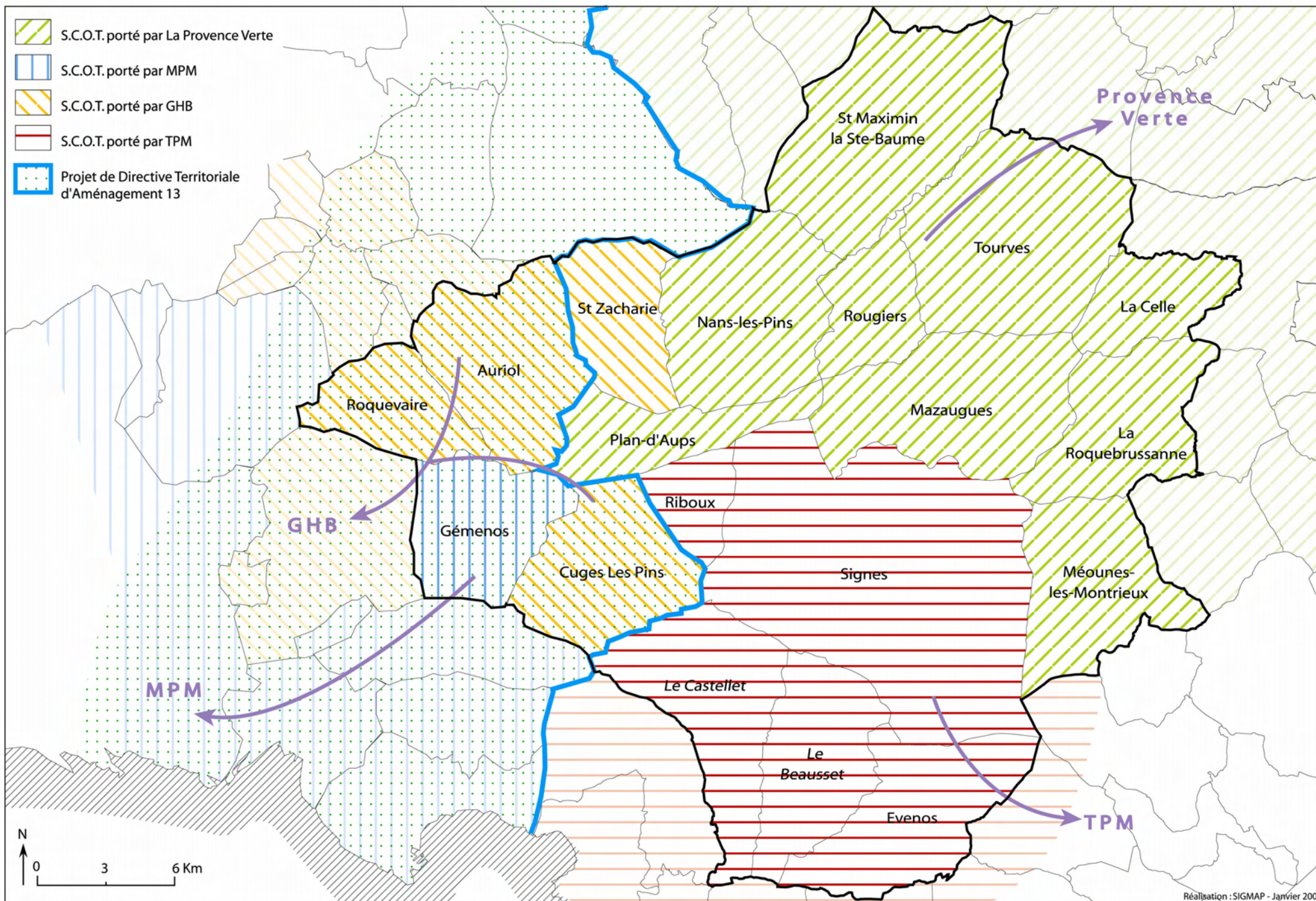
### A. Les Schémas de Cohérence Territoriale (pl. 5.)

Rappels: "C'est un document de planification qui détermine les grandes orientations en matière de développement et d'aménagement de l'espace, d'urbanisme, d'habitat, de déplacements, d'équipements commerciaux. Il doit assurer l'équilibre entre développement urbain et rural ainsi que la préservation des espaces naturels, agricoles et forestiers, et des paysages.



# PROJET DE TERRITOIRE SAINTE-BAUME

Projets de périmètres de S.C.O.T. au 1/01/2005



*Il doit aussi assurer la préservation de l'environnement par l'utilisation économe de l'espace, la sauvegarde du patrimoine naturel et bâti, la maîtrise de l'expansion de l'urbanisation et de la circulation des véhicules, ainsi que la prise en compte des différents risques.*

*Introduit par la loi du 13.12.2000, il doit servir de cadre aux interventions des collectivités départementales"*

Lors de la réalisation de cette étude, 4 périmètres de S.C.O.T étaient en cours de lancement et concernaient le territoire de la Sainte Baume:

- sur la Communauté Urbaine Marseille Provence Métropole,
- sur la Communauté d'Agglomération Garlaban Huveaune Sainte Baume,
- sur la Communauté Urbaine Toulon Provence Métropole,
- sur le Pays de la Provence verte,

On peut mesurer en l'occurrence la difficulté de bâtir un projet de territoire alors que les communes du périmètre d'étude, intégrées dans ces différents S.C.O.T., se voient entraînées dans d'autres logiques de territoire, déjà illustrées par les intercommunalités auxquelles elles appartiennent.

Cette situation est révélatrice d'un décalage entre les choix d'appartenance à ces diverses intercommunalités et la volonté exprimée par les élus et autres acteurs locaux de se regrouper autour d'un projet de territoire identifié, sur la Sainte Baume.

## **B. La Directive Territoriale d'Aménagement (pl.5)**

Elle concerne l'ensemble du territoire des Bouches du Rhône et donc 4 des 19 communes du périmètre d'étude. Lancée en 1998 pour l'aire métropolitaine marseillaise, elle a été rapidement élargie à l'ensemble du territoire du Département.

Elle doit fixer:

- *"Les orientations fondamentales de l'Etat en matière d'aménagement et d'équilibre entre les perspectives de développement, de protection et de mise en valeur des territoires,"*
- *"les principaux objectifs de l'Etat en matière de localisation des grandes infrastructures de transport et des grands équipements nécessaires au développement durable du territoire, et en matière de préservation des espaces naturels, des sites et des paysages."*

Document d'aménagement et d'urbanisme, la D.T.A fixe les enjeux et objectifs sur le territoire du département. Ses orientations doivent être prises en compte dans les documents d'urbanisme locaux.

En ce qui concerne la partie du territoire d'étude concernée par cette D.T.A., on retiendra en particulier :

- **Les objectifs:**
- maîtrise de l'urbanisation et gestion de l'espace de façon économe et équilibrée, en particulier la valorisation des espaces naturels ou agricoles et la promotion de modes d'extension urbaine moins consommateurs d'espace;

- préservation des éléments constitutifs du patrimoine et de l'identité du territoire.
- préservation des milieux et ressources naturelles,
- réduction des risques naturels (inondations, incendies, instabilité des sols).

### **Les orientations :**

- développement de pôles économiques existants comme celui d'Aubagne-Gémenos- vallée de l'Huveaune,
- gestion des espaces naturels, en particulier les zones, agricoles périurbaines qui constituent de véritables coupures d'urbanisation et leur prise en compte dans leurs différentes dimensions économique, sociale et paysagère,
- protection, gestion et valorisation des espaces patrimoniaux emblématiques "qui fondent la notoriété du territoire départemental à l'échelle nationale et internationale " et participent à son rayonnement, en particulier celui des espaces forestiers sensibles" pour leur contribution à la qualité du cadre de vie au quotidien fondée sur une appropriation par les habitants, qui relève de la perception de paysages ou des pratiques de fréquentation de loisirs."

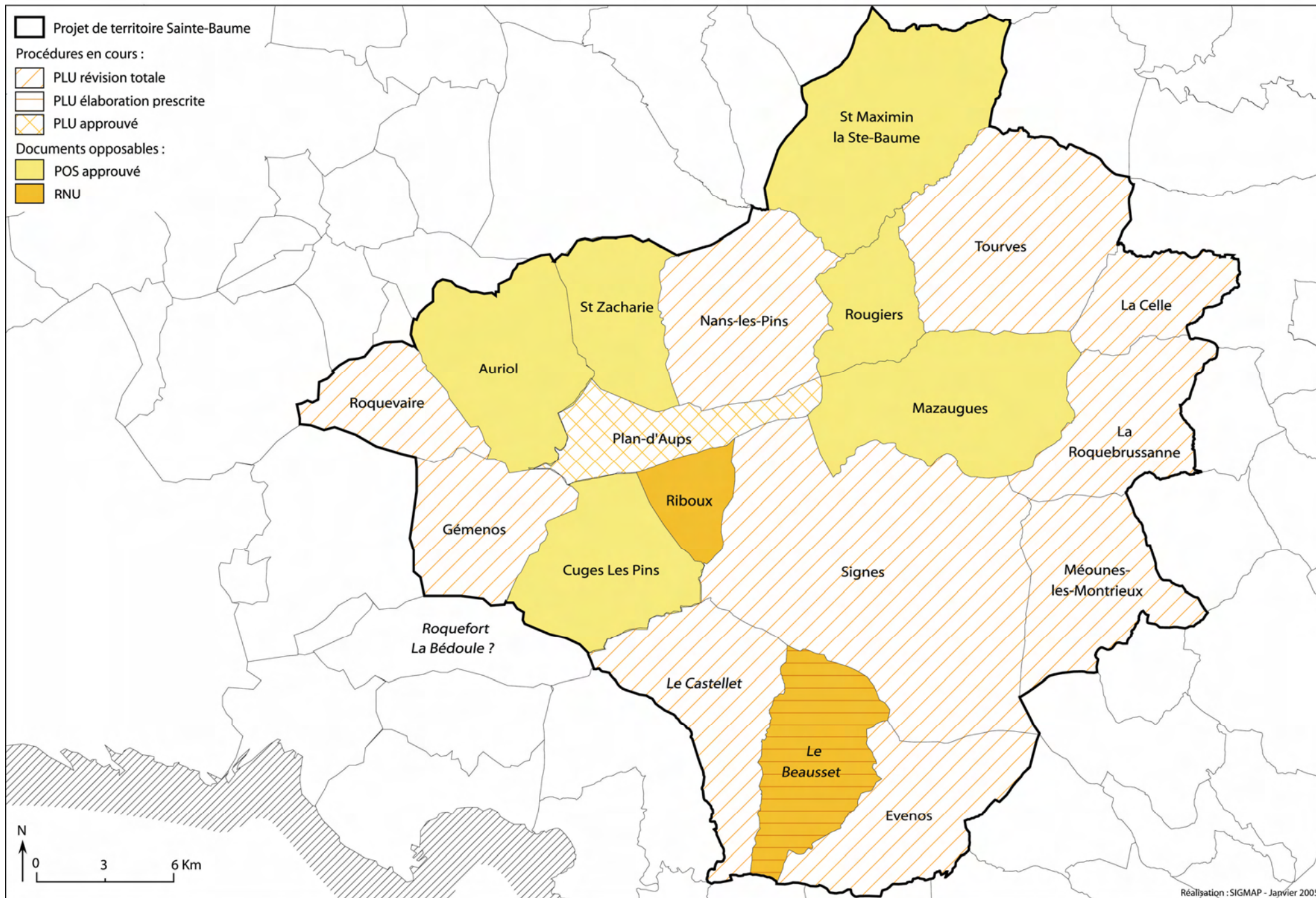
### **La politique d'accompagnement:**

- mise en oeuvre d'une politique foncière adaptée pour protéger et développer les espaces agricoles sensibles à la pression foncière, à l'aide de différents dispositifs réglementaires et des acteurs de la politique foncière régionale.
- gestion des espaces agricoles, à l'aide des documents de planification territoriale, ou de contractualisation (chartes locales, C.T.E., C.A.D., opérations locales agri environnementales).
- protection et gestion des milieux naturels avec la mise en oeuvre de contrats Natura 2000, de chartes forestières, de classements loi 1930 et d'opérations "grand sites."
- réalisation de déviations, (qui font cruellement défaut à Cuges et Saint Zacharie).
- meilleure préservation de la qualité des milieux, (en particulier la gestion de la ressource en eau de l'Huveaune avec la création d'une structure de gestion regroupant tous ses riverains).
- meilleure gestion des risques naturels avec l'extension des P.P.R. pour les inondations, les P.I.D.A.F et les P.R.I.F. pour les incendies de forêts.
- traitement des déchets ménagers, en particulier la collecte séparative.
- développement d'une politique de l'habitat mieux équilibrée, spatialement et socialement.



# PROJET DE TERRITOIRE SAINTE-BAUME

Documents d'urbanisme, état d'avancement au 1/01/2005





Ces dispositions méritent d'être soulignées car elles semblent avoir été spécialement conçues pour le territoire de la Sainte Baume; elles pourraient constituer un premier cadre de référence pour les communes des Bouches du Rhône et même pour certaines communes varoises du territoire d'étude, qui devraient prochainement s'engager dans la mise en oeuvre de leur P.L.U.

Cependant, force est de constater que la mise en oeuvre de cette D.T.A. est très lente, depuis 1998 et n'est pas encore aboutie. De plus, elle ne peut concerner réglementairement que les 4 communes des B.d.R. du territoire d'étude.

### C. Les Plans d'occupation des sols et Plans Locaux d'Urbanisme: (pl. 6)

Au 1er Janvier 2005, la situation des documents d'urbanisme locaux était la suivante:

- 1 seule commune, Plan d'Aups, avait réalisé son P.L.U., approuvé durant l'été 2004,
- 11 communes étaient engagées dans l'élaboration d'un P.L.U.,
- 6 communes continuaient à s'appuyer sur leur P.O.S.,
- 1 commune, Riboux, ne disposait pas de P.O.S. et s'appuyait sur le R.N.U.,

L'examen de ces P.O.S. et des pièces (Diagnostic, P.A.D.D.) provisoirement établies pour les P.L.U. en cours de préparation ou des documents définitifs (Plan d'Aups), ont montré une nette avancée dans la qualité des orientations données en termes de cohérence de l'occupation du sol et de la prise en compte des enjeux environnementaux, paysagers, et de développement durable.

Bien que très récents, il faudra attendre la mise en oeuvre de ces nouveaux documents d'urbanisme pour juger de leur efficacité. On peut cependant déjà observer une nette rupture avec l'ancienne génération des P.O.S. et leur traduction sur le territoire.

Pour les P.O.S. encore en vigueur, on a pu noter pour certaines communes, la prépondérance des zonages NB, l'absence de prise en compte des enjeux paysagers, ne serait ce que pour les entrées dans l'agglomération et une propension au classement en Espace Boisé Classé parfois pour la quasi totalité des surfaces zonées en ND.



Exemples de mitage de l'espace agricole

Les P.O.S. pourvus d'importants zonages NB ont participé au phénomène de mitage de l'espace: les zones agricoles ont été progressivement "mitées": les restanques plantées autrefois en oliviers ou abricotiers, sont remplacées aujourd'hui par des habitations individuelles.

La nouvelle loi S.R.U. préconise la densification des lieux déjà habités, les zones NB étant appelées à disparaître et devenir, soit urbanisables, soit zones naturelles. Leur transformation inéluctable constitue une légitime préoccupation pour de nombreux élus, confrontés à des choix difficiles.

La lecture des documents d'urbanisme, en matière de protection de l'espace naturel, est néanmoins révélatrice de la difficulté de la maîtrise de l'urbanisation périurbaine; malgré les outils réglementaires, l'exercice reste délicat à mettre en oeuvre: ainsi, depuis 30 ans, le mitage continue, les espaces agricoles se réduisent à portion congrue au profit des zones constructibles, de préférence sur les versants exposés au sud, les plus faciles d'accès et sur les terres les plus riches.

Quant aux zones naturelles (ex ND), elles restent cantonnées, dans une moindre mesure, aux secteurs les plus accidentés ou topographiquement peu accessibles et utilisables. Parfois ces zones ND sont étendues à des parcelles autrefois agricoles, aménagées en restanques mais aujourd'hui abandonnées et recolonisées par des espèces envahissantes telles que le Pin d'Alep, le Genêt, le Cade et les ronces.



Exemples de fermeture de l'espace agricole

On constate par contre, dans les P.O.S. de plusieurs communes des deux départements, une très grande extension des espaces boisés classés (E.B.C.). Cette disposition du code de l'urbanisme, très utile en particulier en cas d'enjeux paysagers (alignements d'arbres, massifs boisés structurant le paysage, etc.) semble avoir été appliquée avec facilité sur des zones naturelles ou ex zones agricoles, du fait sans doute du développement récent de surfaces boisées aisément cartographiables à partir de photos aériennes.

Ainsi des espaces aménagés en restanques et autrefois cultivés, en continuité avec les zones naturelles généralement accidentées et incultes, ont été en quelques dizaines d'années envahies par le Pin d'Alep ou le Pin sylvestre, espèces rapidement colonisatrices. Ces zones ont été classées en E.B.C. (jusqu'à 80% des zones ND pour une commune) alors que par ailleurs les restanques les plus facilement accessibles et souvent les mieux exposées, ont été colonisées .....par des habitations.

Aujourd'hui, dans certaines communes, beaucoup de zones agricoles sont devenues constructibles d'autres ont été classées E.B.C. et dans ce dernier cas, sans permettre la possibilité de défricher et de créer une zone tampon entre zone boisée et zone habitée.

Des propriétaires, désireux de défricher des restanques recouvertes de Pins d'Alep, ou même de simples genêts, pour y replanter oliviers, lavandes ou vignes, se voient opposer la réglementation de l'E.B.C, alors qu'ils participent utilement à rétablir des tampons pare-feux à bien moindre coût que ne le font des travaux de D.F.C.I. De surcroît, ces initiatives contribuent au maintien de milieux ouverts, favorables à la biodiversité et à la qualité du paysage.

On constate également des zonages E.B.C. appliqués sur des parcelles de forêts communales soumises ou des forêts domaniales, mesure redondante et source de difficultés pour le gestionnaire forestier.

Ces classements en E.B.C. provoquent aujourd'hui des effets pervers qui vont totalement à l'encontre des politiques publiques et des objectifs affichés en matière de D.F.C.I. Ne pouvant être défrichées, les restanques autrefois cultivées continuent à être envahies par des espèces colonisatrices, banalisant le paysage et accroissant les risques d'incendies.

Enfin il convient de signaler le cas de Riboux, seule commune du territoire dépourvue de P.O.S., mais qui, en matière d'occupation du sol, a permis quelques opérations de reconquête agricole au bénéfice de la protection contre les incendies, du paysage.... et de l'agriculteur entreprenant.

En conclusion l'exemple du territoire de la Sainte Baume (massif et piémonts) est représentatif de ces territoires situés en périphérie d'une grande agglomération, espaces convoités et consommés par le citadin qui trouve à sa porte une espace de qualité à très bon compte.

L'accélération de la mise en oeuvre des P.L.U. constitue une réelle opportunité pour mieux endiguer cette pression et ces dérives sur les zones naturelles et favoriser la prise en compte des enjeux paysagers et de développement durable, dans l'aménagement et l'occupation de ces territoires.



#### IV. LE PATRIMOINE NATUREL

On dispose aujourd'hui de plusieurs sources d'informations :

- **Les inventaires des Zones Naturelles d'Intérêt Ecologique Faunistique & Floristique, les Z.N.I.E.F.F.** : 35 ont ainsi été recensées en 1988 dont 17 à caractère exclusivement géologique et 18 plus spécifiques à la faune et la flore (cf. liste ann. 3 & carte, pl. 7).

- **Les recherches réalisées par la communauté scientifique** ainsi que de nombreuses enquêtes et études commandées par diverses administrations, notamment les compilations pour le projet de réseau Natura 2000. (cf. Bibliographie annexe 8).

Le niveau de connaissance n'est pas pour autant homogène sur l'ensemble du territoire. Si les Z.N.I.E.F.F. sont souvent prises en référence, elles ne constituent qu'un premier indicateur de la richesse et de la biodiversité du territoire d'étude dont certains secteurs demeurent encore incomplètement explorés.

#### A. Faune et Flore

- **Au centre et au nord du territoire d'étude**, les Z.N.I.E.F.F. inventoriées (n°13-62Z00, 62Z04 pour les B-d-R ; n°83-19Z00,19Z01,19Z02,19Z05; 83-20Z00,22Z0,23Z00;83-123Z00 pour le Var) concernent principalement les massifs de la Sainte Baume - Mourré d'Agnis - La Loube et sur la périphérie du territoire d'étude, l'extrémité des massifs de Garlaban (n°13-65Z00) du Mt Aurélien (n°83-18Z00) et le début de la vallée de l'Argens (n°83-13Z00).

En ce qui concerne la flore et la forêt, la végétation évolue depuis l'ouest, de type péri-marseillais très dégradé, à un type forestier "varois" à l'est dans le bassin du Latay et le versant nord de la La re; on trouve des essences et variétés florales correspondant à différents étages de végétation et grandes associations climaciques.

- **la chênaie pubescente**, (surtout à l'ubac), très présente sur les plateaux de la Sainte Baume se dégradant en type lande ou pelouse à brome érigé,

- **la hêtraie préalpine** avec son cortège d'essences montagnardes, dans la forêt relique, forêt montagnarde héritée des conditions écologiques particulières du post glaciaire,

- **la yeuseraie** (chêne verte), typique en basse Provence, qui peut passer à un stade de garrigue et de pelouse à Brachypode de Phénicie accompagnée de garrigue à Thym, Lavande et Aphyllante et de pelouse à Stipe, Brachypode rameux et Genévrier oxycèdre (cade), surtout à l'adret.

Le Pin d'Alep, réparti sur les pourtours des collines et du massif de la Sainte Baume (Gémenos, Cuges, le Camp du Castellet) est progressivement remplacé en altitude par le Pin sylvestre.

Les associations au caractère méditerranéen plus marqué se développent surtout sur les versants sud et sud ouest du territoire et favorisent une faune recherchée pour la chasse. Sur le versant nord, on remarque des groupements de Cèdres de l'Atlas, introduits au siècle dernier et souvent implantés aux abords de lieux habités.

En enclave dans cet ensemble, la forêt relique de la Sainte Baume, hêtraie unique en son genre et célèbre pour ses hêtres, ifs, houx, érables (3 variétés), sorbiers (4) et correspondant à l'étage montagnard, vestige de l'extension de la forêt anté-glaciaire, dite "originelle". Elle doit son existence à des conditions géographiques et climatiques particulières: une altitude de 700 à 900 m, une pluviosité abondante (plus de 1000 mm par an) et une exposition à l'ubac au pied de la barre rocheuse la mettant l'abri des turbulences du Mistral.







Dans cette seule forêt relique, les botanistes ont dénombré il y a 40 ans plus de 450 espèces de fleurs et d'arbres avec environ 30% à affinités septentrionales comme le Hêtre, l'Erable à feuille d'obier, le Tilleul grande feuille, l'Erable d'Italie, le Sorbier, le Noisetier, l'If et le Houx. Même constat pour les mousses avec des espèces qui ne sont fréquentes que sur le pourtour de l'arc alpin.



Houx



Hêtre (© découverte Ste Baume)

Les crêtes de la Sainte Baume, soumises à des conditions écologiques plus sévères, sont colonisées par une végétation particulière, riche en espèces rares comme l'association à Genêt de Lobel, ou encore la Sablaine de Provence, *Gouffelia Provincialis*, endémique en région provençale. Un peu plus à l'est, entre Signes et Méounes, on signale une station de *Genista aspalathoides*, très rare en Provence.

- **En ce qui concerne la faune**, elle est intimement associée à ces différents milieux naturels avec, pour les vertébrés, un mélange de peuplements caractéristiques de milieux méditerranéens ou steppiques et montagnards et, pour les invertébrés, une grande richesse d'espèces parfois très rares, voire endémiques, elles aussi dépendantes des différentes catégories et types de végétation.

- **Sur le plan entomologique**, la Sainte Baume est célèbre au plan international pour ses espèces endémiques au massif, ses espèces rares mais beaucoup mieux représentées qu'ailleurs en Provence, celles en limite d'aire ou typiquement alpines et inconnues en basse Provence, et enfin ses espèces protégées. Cette communauté très originale était considérée, lors du premier inventaire des Z.N.I.E.F.F. comme "*un véritable trésor biologique sans égal en Provence et même en Europe*".

Les insectes phytophages et xylophages, en liaison avec les vieux arbres, ainsi que les terricoles sont très bien représentés dans la futaie de la Sainte Baume avec de nombreux longicornes rares ou absents ailleurs dans les 2 départements: la Rosalie des Alpes (*Rosalia Alpina*), espèce protégée ou encore *Exphippiger provincialis*, et *Euchorhippus chopardi*, endémiques provençaux, ainsi que *Stenobothrus grammicus* pour les orthoptères, et, pour les coléoptères, *Oxyptoda depressipennis* et *Amaurpidius abeilli*, autres endémiques provençaux, mais surtout le fameux carabique *Cymindis abeilli*, coléoptère endémique des crêtes de la Sainte Baume.

- **Parmi les lépidoptères**, on retiendra *Parnassius mnemosyne*, espèce alpine que l'on observe à l'extrémité orientale de la chaîne et sur les crêtes ainsi que *Nemeobius Lucina*, *Brenthiis Hecat.* et *Buthus occitanus*, espèce xérique présente aussi sur les crêtes.



La Rosalie des Alpes (© W.S.L.)



Parnassius (© O.P.I.E)

- **Sur le plan ornithologique**, le massif de la Sainte Baume et sa partie sommitale abritent une avifaune rupestre et forestière, et de nombreux rapaces diurnes et nocturnes tels que le Circaète, l'Aigle royal et le Grand Duc, et où se côtoient des espèces méditerranéennes: Merle bleu, Traquet oreillard, Pipit Rousseline, etc., des espèces alpines ou subalpines : Merle de roche, Niverolle des Alpes, Pluvier guignard, ou encore des espèces forestières: Sittelle torchepot, et quatre espèces de Pics (vert, noir, épeiche, épeichette) dont la présence simultanée est considérée comme rarissime en Provence.

L'aigle de Bonelli est présent sur les contreforts du massif à la hauteur des crêtes de Bassan, (arrêté de biotope en attente depuis 10 ans) entre Roquevaire et Auriol, d'où il part chasser jusque sur le massif de la Loube où d'autres grands rapaces identiques à ceux de la Sainte Baume y ont été observés.

- **Pour les mammifères**, nombreuses sont les espèces forestières comme le chevreuil, (30 individus introduits il y a une vingtaine d'années) ainsi que d'autres plus courantes comme le sanglier, et le blaireau. En 1985, on y présuait encore la présence du Chat sauvage. Quant à la Genette, espèce relativement rare en Provence, elle a été très récemment (2005) observée sur le flanc nord de la Sainte Baume.

Lors de la réalisation de l'inventaire de ces Z.N.I.E.F.F., plusieurs menaces étaient déjà signalées: l'extension de l'urbanisation, surtout sur la périphérie occidentale du massif, les incendies récurrents de forêts, le développement des pratiques de moto-trail, maintenant relayées par celles des "quads" et, plus généralement, la fréquentation du public en constante augmentation et favorisée par la multiplication de pistes et de sentiers, enfin par les comportements de certains usagers.

Aux abords de la forêt de la Sainte Baume et de l'Hôtellerie, le stationnement anarchique des véhicules sur les pelouses de part et d'autre de la route D.80 ainsi que les piétinements du public contribuent à fragiliser le patrimoine floristique et faunistique local.

La nécessité d'étendre la protection à tout le massif et de lui accorder un statut spécial était déjà recommandée par la communauté scientifique ainsi que celle de convenir d'un mode de gestion respectueux de l'équilibre des espaces boisés et cultivés, et de l'interdiction de la pénétration des véhicules en forêt.

- A proximité du massif, sur son piémont septentrional, la vallée du Caramy se distingue avec des espèces rares de vertébrés aquatiques (couleuvres) et terrestres (chiroptères) ainsi qu'

une entomofaune intéressante avec en particulier deux coléoptères endémiques de Provence *Duvalis Auberti* et *Spaeodiaetus galloprovincialis*.

- Au nord du massif de la Sainte Baume et du territoire d'étude, on trouve à l'extrémité orientale du Mont Aurélien qui se termine dans la plaine du Cauron, des peuplements de Genêt de Lobel sur les crêtes, et une communauté faunistique se rapprochant de celle du flanc sud de la Sainte Baume, avec notamment la présence de la Genette déjà signalée dans l'inventaire des Z.N.I.E.F.F.

- Au nord est, le massif de la Sainte Baume se prolonge par le Mourré d'Agnis avec une faune et entomofaune très proches mais l'exploration des richesses naturelles n'y a été réalisée pour l'instant que de façon très partielle.

- Plus à l'est, c'est le massif de la Loube qui prend le relais avec sur son piémont méridional deux cratères d'effondrement d'origine karstique dont le fond est occupé pour l'un d'entre eux par un petit lac permanent, le Grand Laoucien.

Ce site abrite une abondante faune d'oiseaux, reptiles, amphibiens, complétée par une entomofaune particulière avec *Epomis circumscriptus*, carabique observé dans les bois autour du lac, et un coléoptère xylophage mélandryide très rare, *Dirrhagus emyi*, découvert (selon la fiche de l'inventaire) "une fois sur un *Chêne pubescent*". Un petit arthropode endémique, *Limnogeria Lougiseti*, (?) y aurait été aussi identifié au siècle passé mais n'est plus signalé depuis 1970 dans la bibliographie.

- En bordure est et sud du territoire d'étude, un 2ème groupe de Z.N.I.E.F.F. (n° 83-126Z00, 83-22Z00, 83-38Z00, 39Z00, 40Z00). concerne plus particulièrement les secteurs orientaux du plateau de Siou blanc et du massif des Morières ainsi que les contreforts du Mont Caume et du Gros Cerveau.

- **Sur le plan floristique et forestier** : le Massif des Morières est en majeure partie couvert par une forêt domaniale où les terrains dolomitiques dominant et donnent, comme dans le massif de la Loube, des paysages ruiniformes favorisant le développement d'une flore silicicole. avec arbousiers et bruyères.

L'aliboufier, *Styrax officinalis*, espèce rare en Provence est spécifique de la vallée du Gapeau, et le Houx, sont abondants autour de la Chartreuse et le long du Gapeau ainsi qu'à *Armeria filicaulis*, espèce protégée, d'origine ibérique et dont la seule localité française se trouverait aux environs des Morières.

Ce secteur est caractérisé par une très grande richesse botanique avec des groupements remarquables dont une chénaie pubescente avec nombreuses espèces de sorbiers.

(Le massif a été proposé par l'O.N.F en 1999 pour le Réseau des Sites Natura 2000 mais ne fait pas pour l'instant l'objet d'un projet de gestion, hormis celui lié à son statut domaniale).

Sur les bord des gorges du Gapeau, se développe une végétation hydrophile à roseaux, aulnes, noisetiers, ifs, avec des érables plusieurs fois centenaires. De nombreuses espèces propres à l'étage montagnard sont liées à la présence de sables dolomitiques.



Aliboufier (*Styrax Officinalis*)



Sabline de Provence (*Gouffeia Prov.*) © A. Baumel

Autour de la vallée du Gapeau, on trouve plusieurs grottes dans les calcaires du jurassique qui favorisent l'hivernage de nombreux chiroptères dont le Grand Murin, le Minoptère de Schreibers, et le Rhynolophe Euryale.

Puis c'est le massif de Siou Blanc et le plateau du Camp, (siège du Circuit du Castellet) qui prolongent au sud le Massif de la Sainte Baume mais comportent moins d'atouts naturels remarquables, sans aucune Z.N.I.E.F.F., hormis quelques stations d'intérêt géologique.

L'extrémité méridionale du territoire d'étude correspond à la bordure sud du bassin du Beausset, en limite avec le Mont Caume et le Gros Cerveau. Il s'agit d'un vaste ensemble naturel de grand intérêt biologique, lieu très prisé des excursionnistes toulonnais et où domine l'élément minéral avec des reliefs et des paysages marqués.

- **Sur le plan floristique**, on retrouve, comme sur le massif de la Sainte Baume et le Mourré d'Agnis, la Sabline de Provence *Gouffeia provincialis* ainsi que le Genêt de Lobel sur le Mt Caume et le Choux sauvage ou Choux de Robert avec parfois une flore silicicole associée aux grès de Sainte Anne d'Evenos.

La coulée de basalte au village d'Evenos, (Z.N.I.E.F.F. n° 83-39Z00.) favorise une flore calcifuge avec pin maritime, et surtout *Tychomitrium nigrescens*, espèce originaire des Açores, témoin de la flore pliocène et confinée aujourd'hui aux îles Canaries et dont ce serait pour la France l'unique station.

- **Sur le plan ornithologique**, on trouve une intéressante avifaune forestière et rupestre dans le massif de Siou Blanc, ainsi que de grands rapaces comme dans les massifs de la Sainte Baume et de la Loube: Aigle royal, Circaète Jean le Blanc, Hibou Grand Duc. Plus au sud, sur les contreforts du Mt Caume et du Gros Cerveau certains représentants de l'avifaune alpine comme l'Aigle de Bonelli y trouvent leur aire limite d'extension, d'autres comme le Faucon Crécerelle, y sont observés.

- **Sur le plan entomologique**, la zone se caractérise par une grande diversité d'espèces plutôt rares.

## B Géologie (Cartes pl. 7 & 11 et liste Annexe 3)

### - Les Z.N.I.E.F.F. à caractère géologique:

Selon la définition de l'Inventaire et de son adaptation à la Région P.A.C.A, ces Z.N.I.E.F.F. correspondent à des secteurs d'intérêt exclusivement géologique et de superficie, en général, limitée.

- 17 Z.N.I.E.F.F. géologiques sont ainsi reconnues sur le territoire, soit autant que celles de types I et II d'intérêt principalement faunistique et floristique. Elles présentent un intérêt, parfois cumulé, d'ordre stratigraphique, paléontologique, tectonique, structural, sédimentologiste et paléogéographique; si l'on y ajoute 5 Z.N.I.E.F.F. de type I et ayant aussi un intérêt géologique, ce sont en tout 22 zones d'intérêt géologique qui sont recensées sur le territoire d'étude.

- 10 d'entre elles se répartissent autour du Massif de la Sainte Baume et de son prolongement le Massif de la Loube, sur les communes d'Auriol, Roquevaire, Gémenos, Cuges, Riboux, Nans, Signes, La Roquebrussanne, La Celle, Mazaugues, Tourves, Rougiers, Saint Maximin, Plan d'Aups et Saint Zacharie (Cf. liste Annexe 3 & pl.7)

Ce sont souvent des sites fossilifères très abondants, situés sur les contreforts du Massif de la Sainte Baume ou de ses prolongements à l'est et au sud, où abondent des faunes caractéristiques de mers chaudes du Crétacé: rudistes, coraux, cyclolites, polypes, radiolites, madréporaires, lamellibranches, céphalopodes, huîtres, oursins mais aussi de milieux plus lagunaires, voire continentaux avec gastéropodes, ostracodes et foraminifères très utiles pour la datation des niveaux sédimentaires.



Rudistes sous la klippe du Beausset




Alternances marnes -calcaires fossilifères

On connaît même un site à Ichtyosaure, mais qu'il serait urgent de protéger ... s'il n'a pas déjà été "prélevé".

Malgré la valeur pédagogique et scientifique qu'ils représentent pour les enseignants et chercheurs qui y organisent depuis des décennies des excursions, ces sites, non protégés réglementairement, suscitent des convoitises et font l'objet d'actes de pillages et de vandalisme irrémédiables.

- Les 7 autres Z.N.I.E.F.F. se situent, à l'extrémité sud du bassin du Beausset et du périmètre d'étude, sur les communes de Beausset, Le Castellet, Evenos Méounes et Signes. Elles présentent un intérêt paléogéographique, paléontologique, ou structural et constituent parfois pour les scientifiques une référence de niveau international.

Révéls à la faveur de travaux d'exploitations viticoles ou plus souvent de carrières, certains de ces sites d'intérêt structural, attirent depuis plus d'un siècle de nombreux spécialistes. C'est ainsi que le site du Beausset Vieux (n° 83-34G00) permit en 1897 au géologue Marcel Bertrand de concevoir la théorie des chevauchement et de nappes de charriage qu'il décrit à l'époque et permettant depuis de mieux décrypter la géologie provençale et celle de nombreux complexes tectoniques dans le Monde.



Pic de Bertagne, série renversée de la Ste Baume



Klippe historique du Beausset Vieux

De même, la barre rocheuse de la Sainte Baume constitue une curiosité géologique: elle correspond en effet à une série renversée, produite au début du tertiaire (40 M.A.) lors de la phase pyrénéo provençale, avec un glissement de la série renversée sur plus de 10 km vers le Nord. La barre calcaire plus ancienne repose ainsi, par chevauchement, sur des terrains plus jeunes.

La préservation de ces richesses géologiques peut, dans de nombreux cas, poser des problèmes de gestion :

- **pour certains sites paléontologiques**, la commodité d'accès assortie à une notoriété accentuée au fil des années et à des phénomènes plus récents de mercantilisation, favorise leur pillage, voire leur destruction irrémédiable en l'absence de toute protection réglementaire et de gestionnaire.

- **pour d'autres, d'intérêt stratigraphique, structural ou paléogéographique**, c'est l'existence de carrières (Orves, Matelotte, Barre de la Jaume, des Aiguilles) sur les communes d'Eve nos, le Beausset, le Castellet, et la poursuite ou reprise de leur exploitation ou leur réhabilitation, qui constituent une menace pour leur préservation.

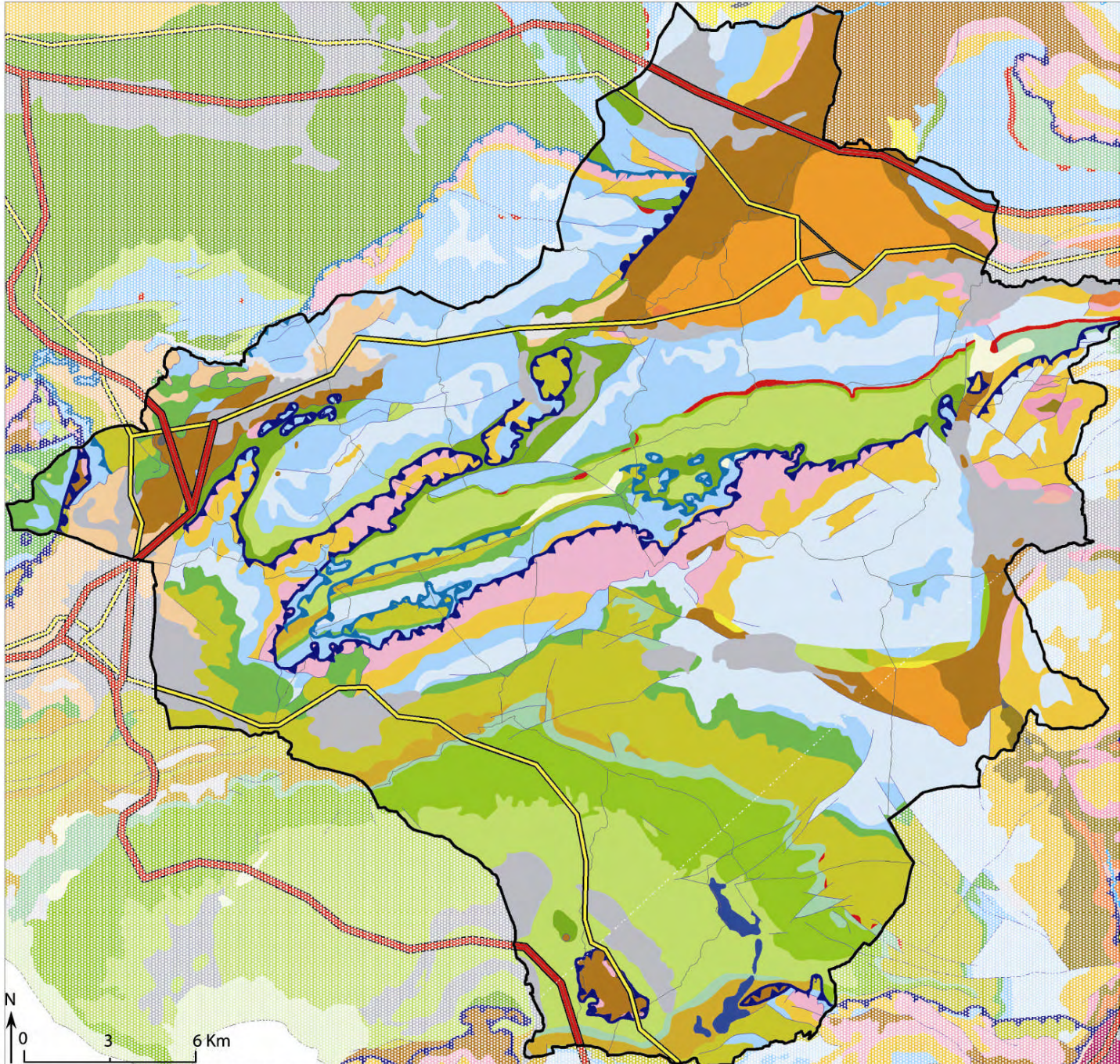
Comme pour d'autres sites géologiques dans la région, il est recommandé de les conserver en l'état, d'éviter toute publicité autour des gisements fossilifères et, pour les plus connus, de faire cesser les pillages par une réglementation appropriée (réserve naturelle régionale) et une surveillance régulière. La valorisation pédagogique de certains de ces sites est préconisée s'ils sont protégeables, sur le modèle de ceux situés dans les Réserves Géologiques du Luberon et de Haute Provence, (et aujourd'hui toutes deux labellisées "Géoparc").

Pour en terminer avec les Z.N.I.E.F.F. géologiques, il convient de signaler que cette catégorie constituait, lors du premier inventaire en 1988 une particularité propre à la région P.A.C.A., résultant d'une adaptation à un territoire reconnu comme exceptionnellement riche en variété et qualité de sites géologiques.



# PROJET DE TERRITOIRE SAINTE-BAUME

## Carte géologique et structurale



### Géologie du Territoire de la Sainte-Baume

#### Légende lithostratigraphique

- Uz Holocène  
tufs, brèches
- Fx Riss  
alluvions
- Fy Würm  
alluvions
- p Pliocène  
sables
- m3-5 Vindobonien  
sables marneux, sables  
molassiques, marnes
- g2 Oligocène supérieur  
marnes gréseuses, molasses  
glauconieuses, marnes,  
poudingues
- g1 Oligocène inférieur  
calcaires argileux lacustres
- e5 Lutétien  
grès
- e1-3 Eocène inférieur  
sables, grès, argiles, calcaires  
fluvio-lacustres
- c6b2 Rognacien  
argiles, marnes, calcaires à algues
- c6b1 Bégudien  
calcaires lacustres, argiles  
gréseuses, argiles,  
marnes à gypses
- c5 Campanien  
calcaires lacustres, argiles,  
marnes, lignite
- c3-4 Coniacien Santonien  
sables, argiles, grès,  
calcaires
- c2 Turonien  
calcaires à silex, calcaires  
bioclastiques, calcaires  
crayeux, grès
- c1 Cénomaniens  
marnes, calcaires marneux
- n5 Aptien  
marnes, sables
- n4 Barrémien  
calcaires argileux
- n1-3 Néocomien  
calcaires, calcaires marneux
- j5-7 Jurassique supérieur  
calcaires
- j1-4 Dogger  
calcaires massifs
- l3-4 Lias moyen à supérieur  
calcaires gréseux
- l1 Hettangien  
dolomies
- t6-7 Trias supérieur  
gypses
- t3-5 Trias moyen  
calcaires, dolomies
- t1-2 Trias inférieur  
grès ferrugineux,  
sables argileux
- r Permien  
conglomérats, grès

#### Légende structurale

- Front de chevauchement  
verticalisé par faille
- Front de chevauchement  
principal
- Front de chevauchement  
secondaire
- Faïlle verticale

m Miocène  
marnes argilo-sableuses

g Oligocène  
conglomérats, argiles,  
marnes, calcaires

c1-6 Crétacé supérieur  
calcaires à Ammonites,  
calcarénites à Rudistes

c1-4 Al  
Bauxite et ocres

n5-c3 Crétacé moyen  
marnes, marnes gréseuses,  
grès glauconieux

n4U Barrémien  
calcaires de faciès urgonien

j1-7 Dogger à Malm  
calcaires

l Lias  
calcaires

t Trias  
gypses, argiles dolomitiques,  
cargneules



Cette initiative, a eu le mérite de les faire connaître aux décideurs publics pour une meilleure prise en compte lors de projets d'aménagements et a permis, dans certains cas, de leur faire bénéficier de mesures réglementaires de protection et de gestion.

Dans la nouvelle génération de Z.N.I.E.F.F. complémentaires en cours de validation, cette catégorie spécifique à la géologie va disparaître, les sites les plus remarquables, étant dans le meilleur des cas, inclus dans de nouvelles Z.N.I.E.F.F.

- **Les sites géologiques remarquables, hors les Z.N.I.E.F.F.**

Des compléments d'inventaires s'avèrent cependant nécessaires car d'autres sites, s'ils ne possèdent les critères éligibles pour l'inventaire des Z.N.I.E.F.F, constituent néanmoins des références pédagogiques très utiles pour les enseignants et les chercheurs et qu'il serait dommage de voir disparaître à la suite d'aménagements.

- Ce sont par exemple les nombreux affleurements naturels qui permettent d'appréhender visuellement des suites stratigraphiques, des phénomènes sédimentologiques, tectoniques, volcaniques ou géomorphologiques et qui sont très nombreux sur le territoire d'étude: marmites de géant sur Auriol et Roquevaire, volcan de Rougiers et sa roche, l'ankaratrite, coulées de basaltes d'Evenos et leurs colonnes prismatiques, lapiaz de Plan d'Aups et Mazaugues, ruines dolomitiques de la Loube, etc.

- Ce sont aussi de nombreux anciens sites d'extraction de matériaux et de substances utiles telles que la bauxite, le lignite, l'argile, le marbre, le travertin, le gypse, le calcaire, le basalte, le grès, connus sur différents secteurs du territoire d'étude.



Ancienne entrée de mine de Lignite (Saint Zacharie)



Ancien carreau de Mine de Bauxite (Mazaugues)

Outre le support pédagogique qu'ils constituent pour les enseignants et leurs élèves, ces sites intéressent aussi l'archéologue, l'historien, l'ethnologue, et plus généralement le grand public. En effet, et à leur manière, ces sites "racontent" le territoire, et le rôle qu'ils ont joué dans l'économie locale et le fonctionnement de la société rurale.

Si beaucoup sont appelés à disparaître du fait de l'évolution des besoins et usages humains, il serait utile de les recenser puis d'en préserver quelques témoins pour une éventuelle valorisation à des fins éducatives, voire pour servir de support à l'économie locale.

- **D'autres sites d'intérêt paysager**, sont déjà reconnus indirectement pour leur valeur géologique et bénéficient d'une protection réglementaire: c'est le cas des sites naturels classés Loi 1930 présentés plus loin: Grès d'Evenos, de Val d'Aren, barres récifales des Aiguilles, une partie du torrent du Destel (Evenos), cratère d'effondrement karstique du Grand Laoucien (La Roquebrusanne), et surtout, site inscrit de la Crête de la Sainte Baume, depuis le Pic de Bertagne sur la commune de Gémenos jusqu'au Saint Pilon, à cheval sur les communes de Plan d'Aups et Riboux.

- **Enfin, les phénomènes de karst** : une grande partie du territoire de la Sainte Baume présente cette particularité liée à la nature calcaire de son substrat: La circulation de l'eau, en surface et en profondeur, a produit des phénomènes caractéristiques d'érosion par dissolution, connus sous le terme de karst.

Ce phénomène, décrit au siècle dernier par A E Martel, est bien illustré sur les massifs de la Sainte Baume et de la Loube ainsi que sur les plateaux du Camp, de Siou Blanc, les massifs des Morières et, plus au sud, sur les contreforts du Mont Caume et du Gros cerveau.

Plus de 200 gouffres ou avens y ont été inventoriés et explorés depuis près d'un siècle, consacrant ce territoire en haut lieu régional et national de la spéléologie. Parmi les gouffres les plus célèbres, il faut citer ceux de la Castelette, du Petit Saint Cassien (le plus profond du Var) et la Grande Foux, (Nans), des Infernets, des Encanaux (Auriol), ceux des Espèces (près de Riboux) et la plus célèbre des grottes, celle de Marie Madeleine suivant la tradition chrétienne, (d'où "Sainte Baume"), à Plan d'Aups sur la face nord et au pied de la paroi de la Chaîne qui porte son nom.

Sur le plateau de Siou Blanc (Signes) et le massif de Morières (Méounes), ce sont aussi par dizaines que se comptent les avens qui ont fait l'objet de patientes reconnaissances par les spéléologues provençaux.

En surface, l'érosion du calcaire provoque des reliefs ruiniformes typiques avec transformation de la roche en Dolomie, laissant dans le paysage d'étranges figures d'arches, de pinacles, et de découpages en réseau de fissures sur les bancs calcaires, appelés lapiaz et très fréquents sur le plateau rocheux entre Plan d'Aups et Mazaugues, mais aussi sur les massifs de Siou Blanc et de la Loube.



Pojé de Cuges



Lac du Gd Laoucien (La Roquebrusanne)

Le karst se caractérise aussi par d'autres phénomènes géomorphologiques: des dépressions, soit de petite taille, les "embuts" ou "ponors", dans lesquelles s'infiltrent les eaux de ruissellement avec ceux de la Grande Tourne (Plan d'Aups), de Caranquet et de la Blanquerie (Cuges), soit de plus grande taille, les dolines, sorte de cuvette à fond plat (autour de Riboux) ou de plus grandes dimensions lorsqu'elles sont conjuguées avec des systèmes de failles ou d'effondrements comme

les cratères du Laocien (à la Roquebrussanne) ou encore les poljés comme ceux de Plan d'Aups ou celui de Cuges qui constituerait le plus grand connu à l'échelle européenne.

## C L'eau et l'hydrogéologie du territoire, (carte pl.10)

### En surface :

Le réseau hydrographique s'articule autour de 6 principales rivières qui drainent le territoire d'étude et déterminent autant de bassins versants divergents:

- **L'Huveaune**, au nord ouest, qui prend sa source à Nans les Pins avec ses affluents du Peyruis, de la Vède, des Encanaux et du Fauge et la Maire à l'ouest, et, hors périmètre, du Merlançon et Jarret à l'est, déterminant un bassin versant d'environ 480 Km2.
- **le Cauron** au nord, affluent de l'Argens,
- **le Caramy** au nord est, avec ses affluents, le grand et le petit Gaudin,
- **l'Issole** à l'est,
- **le Gapeau** au sud est, avec ses affluents le Raby, et le Latay,
- **la Reppe** à l'extrême sud du Bassin du Beausset, et son ruisseau affluent, le Destel.

Ces rivières, aux débits parfois modestes et irréguliers, sont alimentées par de nombreuses sources ou résurgences réparties sur la périphérie du massif de la Sainte Baume, du Mourre d'Agnis, du massif des Morières et, dans une moindre mesure, des plateaux de Siou Blanc et du Camp.

Toutes ces rivières sont classées en 1ère catégorie sur le périmètre d'étude, tout au moins jusqu'à Pont de l'Etoile pour l'Huveaune. Les ressources halieutiques comprennent des ablettes, barbeaux, brèmes, brochets, chevesnes, gardons, goujons, sandres, pirlins, tanches, truites vaudoises et fario (Huveaune) et pour certaines portions supérieures de rivières, des écrevisses à pattes blanches.

- **Pour l'Huveaune**, un syndicat mixte réunissant toutes les communes depuis sa source à Nans les Pins jusqu'à son embouchure à Marseille est envisagé depuis des années. Sa création fait l'objet de discussions entre les communes riveraines mais n'a pas encore abouti. La partie supérieure de son cours, de la source à Pont de l'Etoile, a conservé suffisamment de ses caractéristiques naturelles pour justifier que des mesures soient prises pour la protéger des dégradations qui la menacent.

Il y a en effet urgence pour intervenir sur cette rivière qui pâtit de pollutions sur son cours moyen et subit des fluctuations de débit allant jusqu'à des périodes temporaires d'assèchement sur son cours supérieur (comme cela a été encore constaté cet automne dernier), notamment en amont de Saint Zacharie et de sa confluence avec le Peyruis.

- **Pour le Gapeau**, une démarche pour la mise en place d'un S.A.G.E. a commencé, à l'initiative des communes riveraines regroupées dans un syndicat mixte et une communauté de communes.
- **Pour le Caramy et l'Issole** des discussions sont en cours pour confier des contrats d'entretien de ces 2 rivières au Syndicat mixte de la Loube.

Le massif de la Sainte Baume joue, de fait, le rôle d'un véritable Château d'eau pour le centre Var et la basse Provence. Il alimente une quinzaine de sources importantes dont les plus connues sont celles des Naves à Saint Zacharie, de la Foux et de Castelette à Nans, de Saint Pons à Gémenos, cette dernière fournissant la commune durant plusieurs décennies avec près de 300.000 m<sup>3</sup> / jour.

A Signes, la source de Beupré fait l'objet depuis 10 ans d'une exploitation commerciale.

Hormis ces dernières, l'eau de la plupart des sources a la particularité d'être fortement chargée en bicarbonate de calcium, lequel va précipiter au débouché de sa circulation souterraine en formant une roche encroûtante, le travertin, souvent formé autour des griffons de fontaines. Ces travertins peuvent s'accumuler et prendre de grandes proportions à la faveur d'un replat topographique.

Des gisements de ces travertins abondent tout autour du massif de la Sainte Baume, au fil des cours d'eau, et on verra plus loin l'usage qui en a été fait par l'homme.



Sources du Fauge, St Pons, Gémenos



Eau de source de Beupré, Signes

### En souterrain :

L'aquifère karstique de la Sainte Baume, a été retenu dans le document du Schéma Directeur d'Aménagement et de Gestion des Eaux du Bassin Rhône Méditerranée Corse, (S.D.A.G.E.), comme l'un des cinq présentant un intérêt stratégique pour les besoins en eau actuels ou futurs de l'agglomération marseillaise. Cet aquifère a été qualifié de "*milieu aquatique remarquable à forte valeur patrimoniale*".

Le document du S.D.A.G.E. préconise que les S.A.G.E qui pourront être mis en place tiennent compte de la spécificité de ces eaux souterraines très vulnérables aux pollutions et qu'une "stratégie réaliste soit retenue pour leur protection".

Par ailleurs, de patientes recherches engagées depuis 30 ans sur la fonctionnalité hydrogéologique du Massif de la Sainte Baume et de son aquifère karstique ont mis en évidence un réseau de rivières souterraines s'écoulant vers le littoral où elles réapparaissent sous forme de résurgences sous-marines. Une douzaine de ces résurgences a ainsi été repérée sur la frange littorale du Massif des Calanques dont les plus connues sont celles de Port Miou et de Sugiton. De récentes expériences actuellement en cours, vont permettre de capter en mer ces eaux douces et de les valoriser.

En conclusion, il convient de souligner qu'on se trouve en présence d'un système aquifère complexe de type karstique situé presque exclusivement dans le Var (Bassin du Beausset-massif de la Sainte Baume) et s'écoulant vers l'ouest dans les Bouches du Rhône sous forme de plusieurs aquifères: nappe alluviale de l'Huveaune et aquifère karstique de profondeur, ce dernier n'étant pas pour l'instant exploité.



# PROJET DE TERRITOIRE SAINTE-BAUME

## Relief et hydrographie





## V. LE PATRIMOINE PAYSAGER

Résultat de la combinaison des activités humaines et du milieu naturel, le paysage sur le territoire de la Sainte Baume, est un facteur important de perception identitaire.

En ce sens, il constitue un patrimoine remarquable, et reconnu comme tel, autant par ses habitants que par ses visiteurs.



Le relief, la végétation et l'eau, combinés aux activités de la société rurale, constituent les éléments déterminants et structurants des paysages de la Sainte Baume; emblèmes forts de son identité.

On assiste cependant à une mutation rapide de ce paysage, en particulier sur les piémonts du massif, situés à proximité de l'agglomération marseillaise et là où la déprise agricole a été la plus forte. Autrefois à vocation agricole, ces piémonts sont aujourd'hui l'objet d'une forte pression foncière liée à l'extension de l'urbanisation avec, comme conséquence, la déstructuration du paysage.

L'étalement urbain se manifeste en effet par une prolifération de maisons individuelles construites aux franges des milieux naturels et colonisant progressivement les espaces autrefois cultivés.

Le paysage, ainsi façonné pendant des siècles par l'agriculture, se voit brusquement transformé et banalisé, voire paupérisé par ce nouveau phénomène de "ville à la campagne", phénomène accentué par un parcellaire souvent de très petite taille.

### - L'urbanisation avec, comme conséquence, la déstructuration du paysage.

L'étalement urbain se manifeste en effet par une prolifération de maisons individuelles construites aux franges des milieux naturels et colonisant progressivement les espaces autrefois cultivés.

Ainsi les fameuses restanques aménagées sur les piémonts des massifs et occupées autrefois par une agriculture florissante trouvant naturellement son débouché sur les agglomérations urbaines, se voient aujourd'hui colonisées par des milliers d'habitations individuelles.


Les modes de fonctionnement du territoire ont ainsi complètement changé, surtout là où les facilités de circulation avec l'agglomération ont fortement accéléré une urbanisation diffuse, grande consommatrice d'espace, et responsable d'un paysage stéréotypé.

Des inventaires paysagers ont été entrepris depuis 1998 par le Ministère de l'environnement et les départements: Un Atlas paysager départemental a ainsi été déjà réalisé sur les Bouches du Rhône et sa mise à jour est actuellement en cours. Pour le Var, sa réalisation n'est pas encore achevée. Ces Atlas permettent d'identifier des unités paysagères, de signaler aux collectivités et particuliers les éléments qui les structurent et les précautions à prendre lors de décisions d'aménagements ou d'occupation du sol.

Pour le Var, une Charte paysagère, publiée en 2004 par le C.A.U.E., identifie 7 grandes unités dont "le Var des massifs calcaires" correspond en grande partie au territoire d'étude de la Sainte Baume. Cette Charte diagnostique les enjeux, propose des orientations et des prescriptions concernant les grands paysages, les paysages ruraux, routiers, bâtis et les ambiances en matière de couleurs.

Ces dispositifs constituent un premier pas pour une meilleure prise en compte par les décideurs, publics et privés, mais ne revêtent aucune portée réglementaire. De fait, la qualité des paysages du territoire de la Sainte Baume est aujourd'hui extrêmement vulnérable et sujette à des dégradations croissantes comme par exemple:

- **les grands installations d'infrastructures.** Lignes électriques T.H.T. et leurs pylônes implantés en ligne de crête sur les falaises de Bassan, antennes de radiotélécommunications sur la crête de la Sainte Baume et autres projets de ce type en cours.
- **les aménagements de zones d'activités artisanales** et l'implantation d'activités commerciales ou artisanales, enclavées dans des zones agricoles ou naturelles sans effort d'en réduire l'impact visuel, ou sur d'importants axes de circulation, sans prise en compte des cônes de vue et de leur enjeu paysager.
- **l'envahissement des constructions individuelles** sur des restanques, et le mitage de l'espace naturel, agricole et boisé.
- **l'implantation d'activités commerciales ou artisanales** parfois enclavées dans des zones agricoles ou naturelles sans effort d'en réduire l'impact visuel.
- **la multiplication de toutes sortes de types de clôtures** associées à ces constructions individuelles, fermant l'espace et le dénaturant de son ambiance rurale au profit d'un modèle de banlieue urbaine
- **la prolifération d'enseignes publicitaires et d'affichages**, parfois déguisés par du matériel exposé, aux entrées de certains villages



L'arrivée des plans locaux d'urbanisme devrait permettre de réduire ces dérives dans la mesure où des études paysagères accompagnent souvent ces documents qui laissent une part plus importante à la prise en compte de cet enjeu; par ailleurs, il est intéressant de noter que certaines communautés de communes (Val d'Issole) ont inscrit dans leurs compétences celle de mettre en oeuvre une charte communautaire paysagère ou ont prévu des dispositions dans leur charte environnementale (Sud Sainte Baume) pour réaliser un plan paysage et des actions en sa faveur.

Le paysage constitue sans conteste un enjeu prioritaire pour le territoire. Conséquence de différents facteurs liés aux activités humaines, agricoles, forestières, artisanales, commerciales et aux décisions d'occupation du sol et de son aménagement en infrastructures diverses et de son contrôle foncier, il devrait figurer parmi les thèmes prioritaires pour l'élaboration du projet de territoire.



## VI. La Forêt, ses modes de gestion et usages (pl. 8 & 8 bis)

Le taux de boisement sur le territoire d'étude est de l'ordre de 75% avec des pics à presque 95 % sur certaines communes varoises autour du massif: Méounes, Nans les Pins, Riboux (94%), Plan d'Aups, Evenos et Signes (88%) qui est la plus grande commune boisée du département avec 11.700 ha sur les 13.310 de sa surface.

Les surfaces couvertes par la forêt publique (15 à 20%) et privée (75 à 85%), suivant que l'on se situe au sud ou au nord de la Sainte Baume, sont en constante augmentation depuis 60 ans et ce phénomène est général à toute la région et se corrèle directement avec la déprise agricole et la forte régression des activités pastorales.

### A Les forêts domaniales

Les forêts domaniales (pl. 8) couvrent les plus grandes surfaces sur les communes de Méounes (1200 ha), Cuges les Pins (311 ha), Mazaugues, Nans les Pins, Saint Zacharie. Evenos et Plan d'Aups (2000 ha) où se trouve la plus célèbre, celle de la Sainte Baume.

#### - La Forêt de la Sainte Baume, réserve biologique domaniale.

C'est en effet sur cette commune, au pied de la paroi rocheuse nord de la Sainte Baume et de la

Grotte que se trouve la forêt "relique". D'origine glaciaire, elle ne survit que grâce à la protection que depuis 2000 ans, lui confère le caractère mystique des lieux. Forêt sacrée depuis la nuit des temps, elle doit sa survie fragile à une protection très ancienne motivée par des sentiments religieux depuis la préhistoire et assurée à l'origine par le pouvoir religieux.

Les papes (Boniface VII, en 1299, interdit, sous peine d'excommunication de toucher aux arbres de la Forêt), le parlement d'Aix, les comtes de Provence, puis les rois de France ont toujours veillé à sa protection en interdisant les coupes d'arbres. A leur suite, les Eaux et Forêts depuis 1838, et l'O.N.F. depuis 1966, ont respecté cette tradition.

D'une superficie de 138,2 ha, à une altitude comprise entre 680 m et 1000 m, cette forêt exceptionnelle a été classée en partie réserve biologique domaniale par arrêté ministériel (1982). Plus que protégée, c'est une forêt préservée où l'O.N.F. veille à sa régénération en n'éliminant que les arbres dangereux. La forêt domaniale s'est progressivement agrandie tout autour et couvre aujourd'hui, plus de 2000 hectares d'un seul tenant dont les 138,2 ha de hêtre primitive.

Cet espace forestier, situé à quelques dizaines de kilomètres de l'agglomération marseillaise, est de plus en plus exposé à différents risques résultant d'une forte pression anthropique liée à de multiples activités de loisirs et de cueillettes.

La fréquentation non contrôlée du public constitue ainsi le principal problème: Les afflux de visiteurs en fin de semaine dans cette forêt relique génèrent des nuisances dues aux stationnements, aux divagations des chiens et des personnes en dehors des sentiers balisés, à l'absence d'équipements sanitaires, et aux comportements de certains promeneurs.



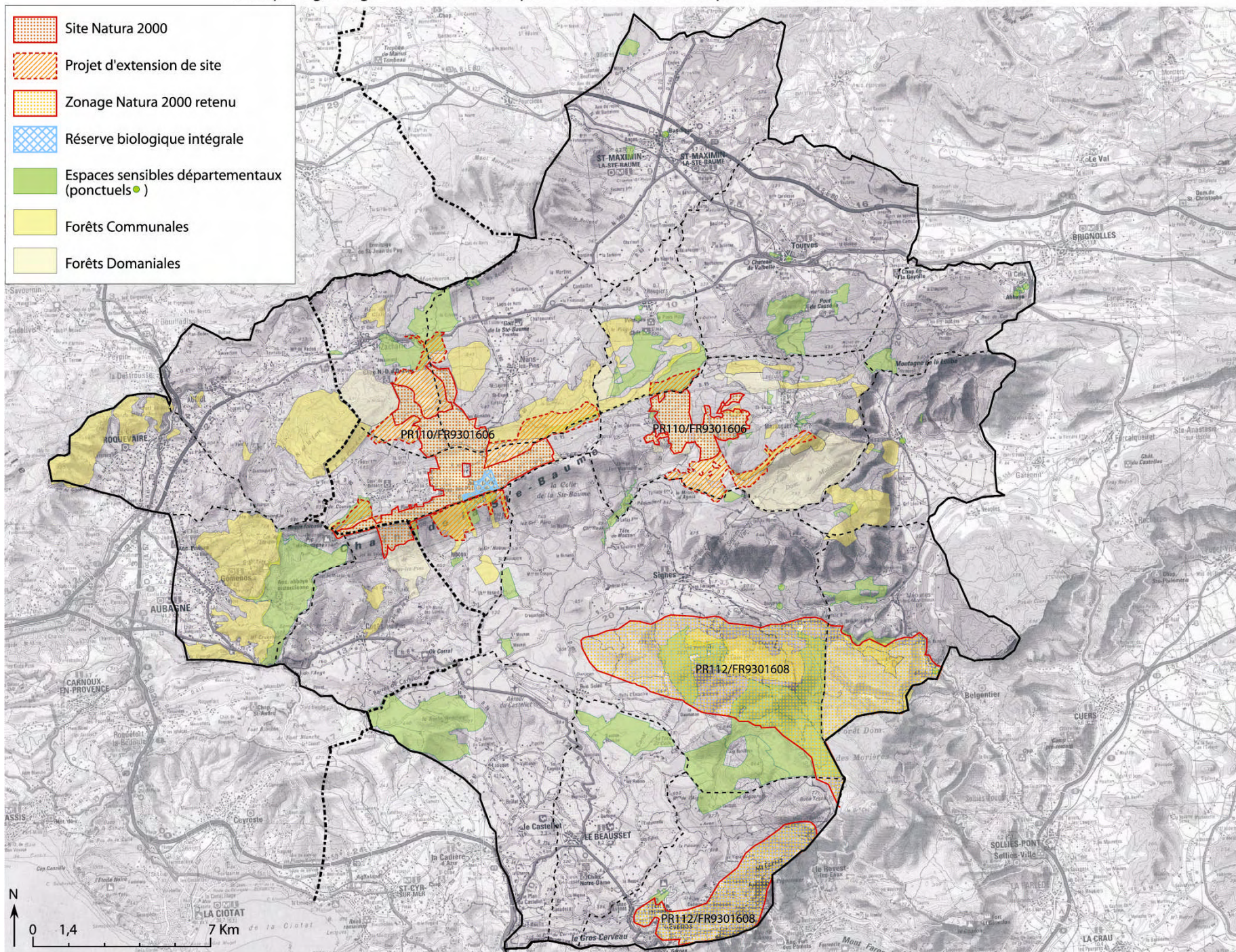
Ces derniers en effet apprécient de pouvoir cueillir, "ramasser" (selon l'expression !) tout ce qui, dans le milieu naturel, et suivant la saison, peut présenter un intérêt: les plantes aromatiques, la lavande, les fleurs sauvages, les champignons, les escargots, la mousse, le houx, (bien qu'interdits de cueillette comme l'if par arrêté préfectoral depuis 1990)..... et jusqu'aux fossiles très abondants sur certains affleurements



# PROJET DE TERRITOIRE SAINTE-BAUME

Sites protégés et gérés : Natura 2000, espaces naturels sensibles départementaux, forêts domaniales et soumises

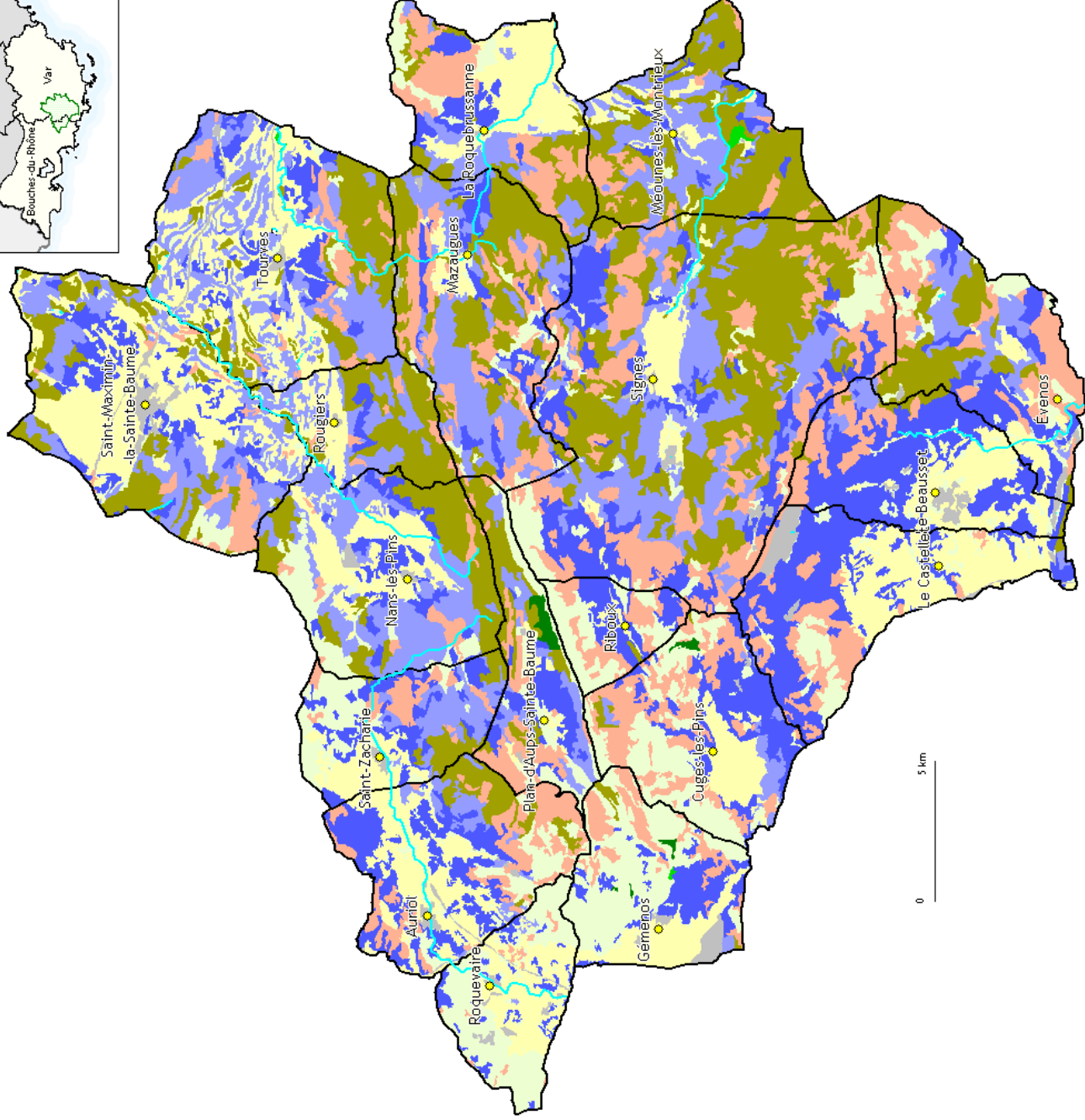
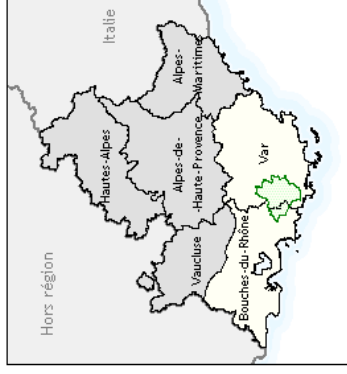
Pl.8





# L'espace forestier des communes de la St Baume

## Type de formation végétale



### Type de formation végétales (Nomenclature nationale)

- Futaie de feuillus
- Futaie de conifère
- Forêt ouverte
- Futaie mixte
- Lande
- Mélange de futaie de feuillus et taillis
- Mélange de futaie de conifères et taillis
- Taillis

### Autres occupation du sol

- Territoires artificialisés
- Territoires agricoles
- Milieux semi-naturels
- Surfaces en eau
- Limites communales



Il s'agit là d'un comportement symptomatique du public marseillais, qui lors de sa sortie dans la nature, prélève et glane tout ce qu'il peut trouver, en particulier dans le massif de la Sainte Baume, laquelle, depuis toujours, a pourvu généreusement les populations locales en substances utiles.

En effet, l'espace boisé a toujours été considéré comme un bien utile et précieux, qui fournissait, jus qu'au XIXe, outre le bois de charpente et de construction navale, le bois de chauffage et les produits dérivés tels que la résine, l'huile de cade, le charbon, la chaux etc. Aujourd'hui, le mouvement s'est inversé et ce sont les citoyens qui viennent, par le biais de différentes activités de loisirs, "consommer" l'espace naturel et y prélever ses ressources.

Ces prédatons en constante augmentation sont susceptibles, à terme, de dégrader irrémédiablement cette forêt mythique et de mettre en cause sa propre survivance. Si ce phénomène est particulièrement notable sur cette Forêt du fait de sa notoriété et des flux de fréquentation qu'elle génère, il affecte également d'autres espaces boisés situés sur le pourtour du Massif et sujets aux mêmes comportements

Dans la forêt domaniale de la Sainte Baume des dispositifs d'information du public sont déjà assurés par l'O.N.F., des aires de stationnement aménagées, des toilettes de chantier installées en saison par la commune. Le balisage des sentiers permet une certaine canalisation des pèlerins, des randonneurs et autres usagers qui se partagent, l'espace de quelques heures, cette forêt aux ressources multiples.

Mais la diversité des catégories de visiteurs et surtout leur concentration ponctuelle dans le temps et l'espace constituent une réelle difficulté et une lourde responsabilité partagée par les collectivités, l'O.N.F., et les propriétaires privés.

## B Les forêts communales (carte, pl. 8)

Soumises au régime domanial, ou non, elles représentent des surfaces importantes comme à Gémenos (1212 ha), Auriol avec la forêt indivise de la Lare (741 ha), Roquevaire (657 ha), Cuges (71ha), Saint Zacharie et Nans les Pins.

Dans ce type de forêt, l'équilibre biologique et la protection des milieux deviennent des axes de gestion prioritaire et prennent le pas sur la production de bois qui est de moins en moins compétitive dans la région Provençale, sauf pour le bois de chauffe avec le marché des résidents secondaires.

Hormis la zone domaniale qui est de facto préservée, l'espace forestier a subi au fil des années les conséquences de la pression anthropique et de la disparition des pratiques agricoles et des activités de pastoralisme.

L'accélération de l'exode rural depuis 50 ans a rendu d'immenses territoires très vulnérables aux départs d'incendies, avec un accroissement annuel de la masse ligneuse et de la strate végétale envahissant progressivement les parcelles abandonnées.

Pour mémoire, la forêt varoise occupait 120.000 ha en 1850, 290.000 en 1912 et environ 380.000 en 2005; parallèlement, les surfaces cultivées diminuaient de 258.000 ha en 1850, à 150.000 en 1912 et 80.000 ha en 2005.



Exemples de reconquête de restanques par le Pin d'Alep

En matière de prévention des incendies et durant la période estivale, des arrêtés préfectoraux règlementent la fréquentation de tous les massifs forestiers:

- dans les B-d-R, l'accès y est interdit après 11h du matin, du 1<sup>er</sup> Juillet au 15 septembre,
- dans le Var, l'interdiction est conditionnée à une vitesse de vent supérieure à 40km/h.

Afin d'assurer la défense et la préservation des espaces naturels et forestiers, des patrouilles équestres sont organisées chaque année par des agents de l'O.N.F. et des gardes du département pour le Var ; pour les Bouches du Rhône, outre la surveillance assurée par le S.D.I.S et les services communaux, des patrouilles à cheval sont assurées par les services du département sur ses propriétés, à savoir, pour la Sainte Baume, le Domaine de la vallée de Saint Pons.

Pour terminer ce tour de l'évolution de l'espace naturel et boisé dans la Sainte Baume, il faut à nouveau insister sur le développement du mitage des zones naturelles, nouvelle forme de colonisation des anciennes terres agricoles reconverties pour de l'habitat.

Cette propension de l'habitat diffus en milieu naturel a pour effet de supprimer le tampon naturel que constituaient les zones agricoles entre zones urbanisées et espaces boisés. En cas d'incendie les secours aériens et terrestres sont dirigés en priorité vers les habitations au détriment de la forêt.





Exemples de mitage de l'espace boisé

### C. La forêt privée :

La répartition public/privé est variable suivant la situation par rapport au massif de la Sainte Baume: on observe une plus grande proportion de propriétés privées au sud du massif (86% de propriétaires privés) avec des superficies dépassant 500 ha et pour l'une d'entre elle, plus de 1000 ha.

Les propriétaires forestiers sont souvent regroupés en Association Syndicale, (A.S.L. de Signes, de Sud Sainte Baume, de Saint Maximin, des glaciers de Fontfrège) et se préoccupent de la fréquentation sauvage de leurs domaines par différentes catégories de visiteurs souvent ignorants de leurs devoirs de respecter ces espaces privés.

Soucieux de protéger leur bien contre les dégradations induites par ces fréquentations, notamment en matière de départ d'incendie, certains propriétaires en arrivent à fermer leur domaine et n'en autoriser l'accès qu'aux seuls usagers qui s'acquittent d'un loyer annuel, c'est-à-dire les sociétés de Chasse. D'autres, sponsorisent des associations de gardes, dont le rôle, initialement louable, peut revêtir des ambiguïtés et outrepasser leur droit.

Les conséquences de cette attitude peuvent dans certains cas remettre en question des tracés de sentiers de Grande Randonnée qui traversent le massif de la Sainte Baume et doivent donc être reconfigurés pour éviter certaines propriétés.

L'inquiétude des propriétaires est avivée par une carence manifeste en information sur la nature des projets portés par les collectivités et alimentée par les rumeurs qui peuvent circuler sur la création déjà décidée d'un "Parc naturel régional" confondu avec un Parc national et des restrictions réglementaires qui l'accompagnent.

Enfin, certains de ces propriétaires s'estiment insuffisamment associés aux réflexions engagées par les collectivités pour résoudre les nombreux conflits d'usage et les problèmes de gestion qu'elles doivent assumer elles aussi sur les forêts communales ou départementales, aux côtés de l'O.N.F. confronté également aux mêmes préoccupations.

Au service des propriétaires privés, le Centre Régional de la Propriété Forestière, apporte son concours pour une gestion durable de la forêt, étudie et agréé les plans de gestion simple (PSG) et développe différentes formes de regroupement, dont Forestour, (cf. chapitre associations et socio professionnels) est la meilleure illustration.

Ainsi, depuis dix ans, le C.R.P.F a t'il contribué à l'émergence cette Association dont l'objet est de "*maintenir l'activité en milieu forestier et rural et permettre la valorisation de la forêt méditerranéenne par un tourisme et des loisirs qui s'intègrent à l'environnement*".

Les missions de cette association sont de conseiller et représenter les adhérents dans le développement de leurs activités d'accueil du public, être l'interlocuteur auprès des administrations et collectivités locales, et conduire tout type d'étude concourant à cet objet.

Elle est aussi à l'origine d'une Charte pour la gestion durable des activités d'accueil en forêt. Il s'agit là d'un partenaire associatif précieux qui mérite toute sa place dans le tour de table pour un projet de territoire de la Sainte Baume. Son Président fondateur, propriétaire de vastes espaces boisés sur Signes et Méounes, fait partie des forestiers soucieux de développer le dialogue et la concertation pour une gestion durable de la forêt.

### D Les espaces naturels sensibles départementaux (pl.8)

Les deux départements se sont engagés depuis une vingtaine d'années dans une politique volontariste d'acquisition foncière d'espaces naturels sensibles.

Les critères retenus par le département pour leur acquisition sont les atouts paysagers et biologiques, l'intérêt du public pour les fréquenter, et la menace que peut représenter la pression foncière sur ces espaces.

Grâce à l'instauration d'un droit de préemption et en particulier à la Taxe Départementale des Espaces Naturels Sensibles (T.D.E.N.S.) ces deux collectivités ont pu assurer une protection foncière efficace de certaines zones naturelles dont elles assurent la protection et l'ouverture au public. De plus les terrains acquis avec la T.D.E.N.S. dite taxe verte, deviennent inaliénables.

A ce jour, ces deux collectivités occupent le premier rang au niveau national pour les surfaces acquises devenant ainsi les plus grands propriétaires fonciers de France avec près de 10.000 ha chacune.



Domaine départemental de St Pons, Gémenos

Sur le territoire étudié, on recense une quinzaine de propriétés (carte pl.8) comme le Domaine de St Pons (378 ha) à Gémenos, celui des 4 frères (320 ha sur 1050h) au Beausset, la Ferme de la Brasque (70 ha) au Plan d'Aups, les Domaines de Saint Probase et du Claou de la Chevalière à Tourves, les Plaines de Gros Davis à Rougiers, les collines de la Sambuc à Saint Zacharie,



la propriété des 4 termes, à cheval sur le Plan d'Aups, Rougiers, et Nans les Pins, enfin les forêts de Siou Blanc, le Jas de Laure et Paillette, le Jas des Marquands et le vallon du Latay (1600 ha) à Signes et celle de Castillon (798 ha) au Castellet.

A signaler, en marge externe du périmètre d'étude et en bordure du poljé de Cuges, la très belle propriété départementale de la forêt de Font Blanche (1200 ha) sur Roquefort la Bédoule. Il s'agit là d'un atout patrimonial supplémentaire qui pourrait justifier de l'ouverture du périmètre à tout ou partie de cette commune et l'inviter à la réflexion pour le projet de territoire.

## E. les sites Natura 2000 (carte Pl. 8)

Natura 2000 est un programme européen s'appuyant sur les Directives "Oiseaux" du 2.04.1979 et "Habitats" du 21.05.1992 avec pour but de favoriser la biodiversité.

L'objectif était d'une part "*d'identifier un réseau représentatif et cohérent d'espaces permettant d'éviter la disparition de milieux et d'espèces protégées*" d'autre part "*de recenser les activités humaines existantes, qui ont permis jusqu'à aujourd'hui de maintenir cette biodiversité, afin de les conserver et de les soutenir*".

En effet, la variété des climats, des paysages et des cultures en Europe induit une grande diversité biologique dont le maintien est un facteur clé, en particulier dans les zones rurales, pour un développement durable.

2 grandes zones ont été proposées en 1998 comme sites possibles d'intérêt communautaire sur le périmètre d'étude:

- le site PR 110, Sainte Baume, Mont Aurélien,
- le site PR 112, de la forêt domaniale des Morières;

Pour mémoire on citera également le cas du site PR 107, massif de l'Etoile-Garlaban, à l'extérieur du territoire d'étude, et qui ne le concerne que marginalement, sur sa limite nord ouest, au dessus du quartier de Lascours, à l'extrémité nord de la commune de Roquevaire.

### - **Le site Massif de La Sainte Baume (PR110 / FR9301606)**

Un document d'objectifs a été présenté par l'O.N.F pour ce site, immatriculé FR9301606, après sa sélection, sur la base d'un périmètre de 2169 ha. correspondant à la forêt domaniale de la Sainte Baume sur le Plan d'Aups prolongée sur les communes voisines de Saint Zacharie, Nans les pins, Cuges et Mazaugues.

Le site initial comportait 10 habitats d'intérêt communautaire, 4 habitats prioritaires, 14 espèces présentes sur la liste de l'annexe II et 3 espèces prioritaires.

Les éléments majeurs ayant conduit à sa sélection étaient:

- la hêtraie et son cortège d'espèces d'invertébrés dont trois prioritaires en danger de disparition: le Barbot, l'Ecaille chinée et la Rosalie des Alpes,

- 3 types d'habitats: les parcours sub-steppiques de graminées, les pelouses sèches semi naturelles et faciès d'embuissonnement sur calcaires, les sources pétifiantes à formation de travertins La zone retenue de 2169 ha correspond à 2 enclaves situées, pour la première sur les communes de Plan d'Aups, Saint Zacharie, Nans les Pins, Cuges, pour la seconde, sur celle de Mazaugues.

Suite à la validation du document d'objectifs, un document d'application ou programme de gestion a été proposé par l'O.N.F. où sont répertoriées diverses mesures et actions de gestion pour ces 2 zones : des plans de pastoralisme dirigé, la maîtrise de la fréquentation touristique et le contrôle de l'urbanisation, la préservation de pénétration du massif par de nouvelles pistes.

Certaines de ces actions doivent débiter en 2005 suivant certaines lignes assurées de recevoir les crédits disponibles.

### **Le site Forêt domaniale de Morières (PR112 / FR 9301608)**

Le site PR112, devenu FR 9301608, il n'a pas fait l'objet d'un document d'objectifs ni de propositions particulières de la part de l'O.N.F.

## F. Les P.I.D.A.F. sur la Sainte Baume (Plan Pl.9)

Préconisés par une circulaire interministérielle du 15.02.1980 relative au débroussaillage en forêt méditerranéenne, les Plans Intercommunaux de Débroussaillage et d'Aménagement Forestiers ont pour objet de définir autant que possible, et par massif forestier, les principales mesures à envisager pour réaliser l'équipement des forêts en vue de leur défense contre les incendies.

On dénombre sur le périmètre d'étude cinq P.I.D.A.F répartis autour de la Sainte Baume:

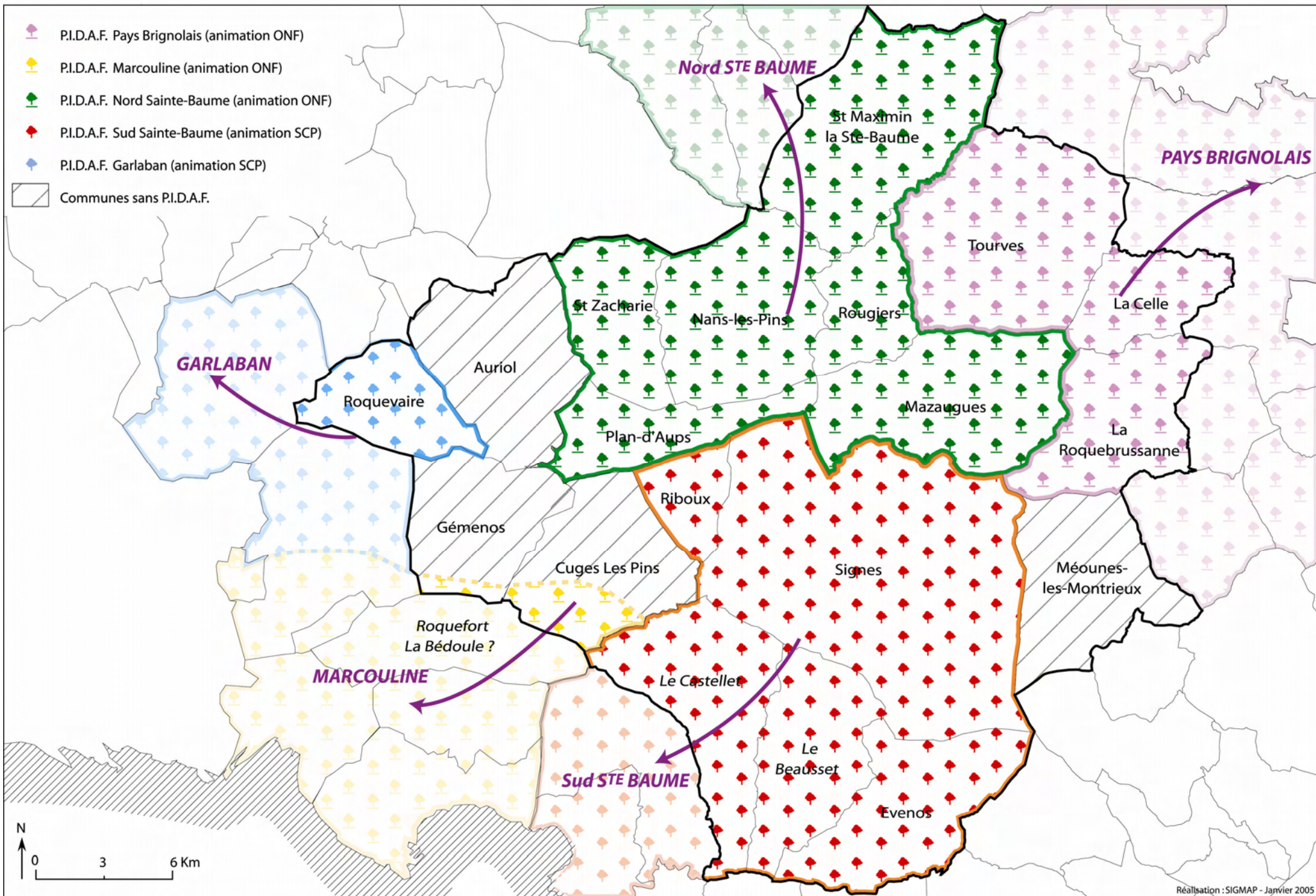
- Le P.I.D.A.F. du pays Brignolais concernant les 3 communes de La Celle, La Roquebrussanne Tourves,
- Le P.I.D.A.F. de Nord Sainte Baume concernant les 4 communes de Saint Maximin, Nans les pins, Plan d'Aups, Saint Zacharie,
- Le P.I.D.A.F. de Sud Sainte Baume concernant les 5 communes de Riboux, Signes, Le Castellet, Le Beausset, Evenos,
- Le P.I.D.A.F. de la Marcouline concernant une infime partie des communes de Cuges les Pins et Gémenos,
- Le P.I.D.A.F. du Garlaban concernant la commune de Roquevaire,

Animés soit par l'O.N.F., soit par la Société du Canal de Provence, ces P.I.D.A.F sont mis à l'étude et s'engagent suivant des rythmes différents avec certains décalages, en particulier pour celui de Nord Sainte Baume.

On peut constater, comme cela a été le cas pour les intercommunalités et les schémas de cohérence territoriale, le découpage qu'a subi pour ces P.I.D.A.F le territoire du massif de la Sainte Baume, soumis à des logiques et dynamiques différentes.

# PROJET DE TERRITOIRE SAINTE-BAUME

Gestion des espaces boisés - P.I.D.A.F.





On remarquera également quatre communes qui se distinguent pour n'être impliquées dans aucun des cinq P.I.D.A.F en cours, comme Auriol et Gémenos, ou seulement en partie pour Cuges ou encore Méounes; cette dernière commune, bien que disposant d'une étude pour un P.D.A.F ne bénéficie pas d'une animation ni d'un programme d'actions engagé à ce jour sur le terrain.

On notera que le P.I.D.A.F. de Nord Sainte Baume est le plus difficile à lancer et n'est toujours pas opérationnel. Pour certaines communes comme Gémenos et Cuges, les zones boisées associées au massif de la Sainte Baume ne bénéficient pas du P.I.D.A.F. de la Marcoline, qui concerne un massif boisé situé principalement à l'extérieur du territoire d'étude.

Là encore, des logiques territoriales différentes de celle de la Sainte Baume et son identité aboutissent à un éclatement des dynamiques vers l'extérieur et une non prise en compte du massif de la Sainte Baume et de son espace boisé.

A noter enfin la récente mise en place dans le département du Var d'un plan de prévention des risques d'incendies de Forêts, le P.P.R.I.F qui concerne, pour le territoire d'étude, les communes de Signes, Le Castellet, le Beausset, Evenos et Méounes. Ces plans, une fois établis, seront opposables aux documents d'urbanisme.

## VI. LE PATRIMOINE CULTUREL

### A. Le patrimoine archéologique et historique (cartes pl.12 & 13)

Les cavités naturelles abondantes tout autour du massif servaient de refuge aux premières populations de chasseurs; elles abritent de nombreux vestiges préhistoriques, et font l'objet de fouilles et de datations depuis plus d'un siècle.

Parmi les plus connues, il y a la grotte des Cèdres du Vallon de Betton (130.000 ans av J.C, paléolithique moyen), celle de la Grande Baume ou grotte de Boussole, (néolithique ancien-âge de fer), celle des Plâtrières (âge de bronze), de Plan Simon, dans le vallon de Saint Clair à Saint Jean de Garguier, le trou des morts à Cuges, la grotte du Monoï à Signes, abritant des sépultures, des outils, des objets en bronze, des peintures rupestres. La Grande Baume (Gémenos) fut ainsi habitée successivement au paléolithique, au mésolithique néolithique ainsi qu'à l'âge du Cuivre, du Bronze et du Fer.

Au Plan d'Aups existait au néolithique un grand village dans le secteur du "Puits du Plan".

Dans la haute vallée du Caramy sur les communes de Mazaugues et Tourves, on dénombre au moins 12 grottes et abris peints dont celle de la Baume Saint Michel (Néolithique), qui ont fait l'objet de relevés, de prospections et de fouilles durant près de 20 années.

A l'extrême sud du territoire, sur la commune d' Evenos, ce sont également de nombreux habitats néolithiques dans les grottes situées le long de la vallée du Destel et à sa confluence avec la Reppe avec le site de St Estève, occupé du néolithique à l'antiquité tardive.

A l'âge de Fer, les tumulus se développent autour du Plan d'Aups (Plan des Vaches, Béguines, Saint Cassien) puis sur les hauteurs, des sites fortifiés (oppida) surplombant Signes, (*Casteau Maoulin*) Saint Zacharie, Roquevaire, Auriol (Baou Rouge ou Carubi), Cuges, et le plus fameux d'entre eux, celui du Piegu, au dessus du village actuel de Rougiers.



Site gallo romain du Grand Loo, La Roquebrussanne



Château de Valbelle, Tourves

Les sites d'âge gallo romain sont également présents sur le territoire, à proximité des grandes voies de circulation comme la *via Aurélia* qui passait par Tourves et Saint Maximin, où d'importants vestiges ont été mis à jour dans les plaines environnantes. La villa de Muscapeu à Tourves, la Ferme du Grand Loo à la Roquebrussanne, les thermes de Saint Jean de Garguier, et de nombreux autres sites autour de Cuges, Saint Zacharie, Evenos ont livré poteries, mobilier funéraire et pièces de monnaies, avec parfois des trésors de pièces, découverts à Tourves et Auriol au XIe et XIXe s

Plusieurs villages fortifiés, du moyen âge au XVIe, se distinguent encore sur le territoire, à nouveau sur Signes, Gémenos (*Castrum Geminis*), Nans, Cuges, Roquevaire (Laza) Saint Zacharie (Orgnon) et Rougiers (Saint Jean). Ce dernier site, objet de fouilles systématiques puis d'études durant près de deux décennies, (1961-76) a livré un important matériel (près de 100.000 pièces) permettant de reconstituer la vie quotidienne de ce village au Moyen âge.

Certains édifices en ruines peuvent faire l'objet de projets de dégagements: le Château de Castellane à Mazaugues, le château féodal (XIIe) de Nans les Pins où une association locale a entrepris de dégager de la végétation envahissante le vieux village abandonné au XVIe siècle.

D'autres sites font l'objet de protection (classement, inscription) ou de mise en valeur: le Château des Valbelle (XVIIIe) à Tourves, celui des Marquis d'Albertas et ses écuries monumentales à Gémenos, le Parc arboretum de la demeure de Gaston de Saporta à Saint Zacharie, le site fortifié du Castellet, le château féodal d' Evenos plus au sud et son Château du Xe au Hameau du Broussan

A ce patrimoine historique se rattachent des événements liés aux épisodes de l'Occupation de la dernière guerre mondiale: le massif de la Sainte Baume constitua alors un refuge pour les maquis de la résistance provençale et fut le théâtre de plusieurs faits d'armes tragiques.

De nombreuses stèles commémorent ces événements avec en particulier le site du Charnier de Signes, qui a valu à la commune d'être élevée au rang de Haut lieu de la Résistance. Cet aspect du patrimoine historique est cependant insuffisamment valorisé dans la Sainte Baume.



Mémorial à Mazaugues



Nécropole de Signes

## B. Le patrimoine culturel (cartes pl.12 &13)

Haut lieu de nature, le territoire de la Sainte Baume se double d'une valeur spirituelle. Depuis les temps les plus reculés il a été un site de dévotion et de pèlerinage religieux. Déjà, au néolithique la Montagne était sacrée, avec un sanctuaire et une nécropole dans la Grotte. Plus tard, les ligures y vénèrent des idoles, les grecs la dédièrent à Artémis d'Ephèse, les gallo-romains puis les chrétiens enfin, allaient en faire l'un des sites religieux les plus importants du monde occidental.

En effet, selon la tradition, Marie Madeleine, après avoir évangélisé la Provence avec ses compagnons Marthe, Lazare, et Maximin, vint se retirer en pénitence à la Grotte, devenue depuis la Sainte Baume.

Au Ve siècle, sous l'impulsion de Saint Cassien, des moines cénobites et anachorètes (Cassianites) vinrent s'installer à Saint Maximin et à la Sainte Baume, relayés ensuite par les Bénédictins et les Dominicains.

En 1295, ces derniers furent installés par Charles II d'Anjou à Saint Maximin et à la Grotte qu'ils gardent toujours aujourd'hui, après 700 ans de présence quasi continue.

En 1516, François Ier fait restaurer la Grotte et offre un portail en pierre, déplacé depuis et réinstallé en 1822 à l'Hôtellerie, où il aurait été classé (?) Monument Historique en 1979.

En 1859, le Père Lacordaire faisait construire l'Hôtellerie au pied de la barre rocheuse et de la Grotte pour y accueillir visiteurs et pèlerins, tâche aujourd'hui partagée entre les frères Dominicains à la Grotte et les soeurs Bénédictines de Montmartre à l'Hôtellerie.

Au fil des siècles, divers autres ordres religieux fondèrent des abbayes et monastères autour du Massif, en particulier:

- les Chartreux à Méounes les Montrieux en 1136, dans le massif des Morières, où ils sont toujours présents, après diverses périodes de troubles au cours des siècles,
- les Bénédictines à La Celle, jusqu'à ce que Mazarin, en 1660, décide de fermer le Cloître,
- Les Cisterciennes à l'Abbaye de Saint Pons en 1205, mais pour une courte durée,
- Le clergé séculier (Marseille) plus tard, au prieuré de St Jean de Garguier, près de Gémenos.

L'abbaye de Saint Victor contrôlait au XIe un vaste territoire en Provence, qui correspondait en grande partie au périmètre étudié; elle y favorisa la construction de nombreux édifices religieux.

Le territoire abonde ainsi en sanctuaires romans à Gémenos (St Martin, St Clair), Roquevaire (St Vincent), St Zacharie, (Orgnon), Plan d'Aups (St Jacques le majeur), la Roquebrussanne (Nte Dame d'inspiration), Rougiers, Tourves (St Estève), Méounes (Chartreuse), Signes (St Pierre), Le Castellet (St Sauveur), Le Beausset Vieux (Nte Dame), Evenos (St Martin), La Celle (La Gayolle, Ste Perpétue).



Chapelle de la Gayolle, la Celle



Abbaye de St Pons, Gémenos

La Chapelle de la Gayolle, édifée sur un site gallo romain, a été le lieu de découverte d'un des plus vieux (IIe) sarcophages de France et fit l'objet d'une étude, dès le XVIe, par Nicolas de Peiresc.

La Basilique royale et dominicaine de Saint Maximin fut édifée aux XIIIe et XVe à l'initiative du Comte de Provence, suite à la découverte en 1279 de quatre sarcophages dont un contenant les reliques supposées de Marie Madeleine.

Considérée comme le plus bel édifice gothique de la Provence, c'est une œuvre atypique où le roman est prépondérant. Elle abrite toujours la Crypte et ses sarcophages ainsi que du mobilier en bois sculpté, des retables, des peintures et surtout les orgues renommées des frères Isnard conçues en 1775.

Située sur le trajet du chemin de Rome à Saint Jacques de Compostelle et considérée comme le troisième berceau de la chrétienté, elle drainait les foules attirées aussi par le pèlerinage de la Sainte Baume. Depuis le Moyen âge, pas moins de 8 papes et 18 souverains ont visité les lieux sacrés, au milieu de la foule de pèlerins anonymes.

Un couvent royal attaché à la basilique, édifé du XIIIe au XVe siècle, y abrita une communauté de Dominicains jusqu'au milieu du XXe ainsi qu'une hostellerie (XVIIe), également classée et devenue le siège de l'Hôtel de Ville. C'est aujourd'hui le cœur historique de la ville avec ses vieux quartiers aux arcades (la Juiverie, du XVe) et autres bâtiments d'époque, ou fut aménagé pendant quelques années le Musée Rostan.

A l'entrée de Saint Maximin, Le Saint Pilon, placé au XVIIe, à l'intersection de la *via Aurelia*, commémore le lieu de la dernière rencontre de Marie Madeleine avant sa mort, avec Maximin.





Gemenos



Saint Maximin



Saint Zacharie


Plus de 200 oratoires jalonnent les routes et sentiers du périmètre d'étude: 7 furent ainsi érigés en 1516 par l'Archevêque d'Arles entre Saint Maximin et la Grotte dont 2, classés Monuments historiques subsistent aujourd'hui. Une cinquantaine sont recensés sur la seule commune du Beausset, commune varoise la plus richement dotée, suivie du Castellet avec quarante édifices.

Liés aux grands pèlerinages de la Sainte Baume et de Saint Maximin, de Saint Jean de Garguier et du Beausset-Vieux, ces oratoires témoignent de la ferveur que suscitaient ces lieux et de la forte charge religieuse qu'ils ont conservée jusqu'à nos jours.

Plusieurs chapelles possèdent des collections d'exvoto très anciens: 295 (dont certains du XVIe) à la Chapelle de Saint Jean de Garguier (tous classés), une centaine à celle du Beausset Vieux, une cinquantaine dont un de 1686, à la Chapelle Notre dame de Méounes. Tous attestent de cette foi populaire et de la notoriété de ces sites de pèlerinage, transmise au fil des générations.

D'autres sites abritent de supposées saintes reliques qui suscitaient aussi le déplacement des foules comme à la Chapelle de Saint Zacharie (la savate de la Vierge), à Cuges (le crâne de Saint Antoine de Padoue) sans compter celles de Marie Madeleine à Saint Maximin.

Aujourd'hui encore, la Grotte de Marie Madeleine, visitée par 8 papes et 18 souverains, le prieuré de Saint Jean de Garguier, la Chapelle de Notre Dame du Beausset, les 9 chapelles de Signes ou de Cuges attirent chaque année pour des fêtes votives une foule nombreuse de pèlerins.



Un exvoto classé (Saint Jean de Garguier)



Détail d'un des 4 sarcophages (Saint Maximin)

Jusqu'aux Compagnons du Devoir qui, chaque année, mais pour des motivations différentes, viennent honorer la mémoire de leur fondateur, Maître Jacques, supposé enterré dans la grotte 950 ans av J.C.

### C. Patrimoine ethnologique: l'exploitation des ressources naturelles et substances utiles du territoire

#### - L'huile de cade :

Extraite par distillation du genévrier oxycèdre (le cade), elle était principalement utilisée comme antiseptique et antiparasitaire par les bergers pour soigner leur cheptel contre le piétain ou la gale. Plus tard, l'industrie des cosmétiques l'utilisa également (pommade Cadum) et aujourd'hui à nouveau, mais de façon très marginale (produits de l'Occitane)

La répartition des fours à cade sur le territoire était liée à la présence des genévriers oxycèdre, particulièrement abondants sur le versant sud du territoire de la Sainte Baume, et à proximité des ports qui permettaient la commercialisation du produit à une grande échelle. Particularité économique de l'arrière pays varois, la distillation dans la première moitié du XXe, a rapidement disparu en même temps que le déclin des grands troupeaux d'ovins.

#### - Le charbon de bois :

Cette pratique rurale fut très développée jusqu'au début du XXe, et assurée par des saisonniers italiens avec l'exploitation intensive des chênes verts, très présents sur le pourtour du massif de la Sainte Baume avec comme débouché les villages et villes alentours. Sur le plateau de Cassède, (Tourves) on retrouve encore des aires de charbonnières ainsi que des vestiges de cabanes. Cette activité s'est éteinte après la seconde guerre mondiale

#### - La résine de pin :

La récolte de la résine était assurée par des "pégouliers" qui la transformaient en essence de térébenthine et en poix pour le calfatage des navires. Cette activité était très développée autour de Cuges aux XVIIIe et XIXe, en relation avec la construction navale à Toulon et Marseille.

#### - La chaux:

Ce matériau était communément utilisé en Provence et favorisé par l'abondance de la matière première, le calcaire. De nombreux vestiges de fours à chaux se retrouvent encore dans les collines et font parfois l'objet de restauration par des associations de sauvegarde du patrimoine.

#### - Les travertins :

Cette roche, très abondante autour des sources et sur certains cours d'eau comme le Fauge, le Lay, le Gapeau, le Caramy, et surtout l'Huveaune, était recherchée pour la construction du fait de ses qualités physiques: plus facilement débitable que le calcaire, légère mais solide du fait de sa structure, on la retrouve dans de nombreux édifices et maisons anciennes sur le territoire de la Sainte Baume.

### - **Le charbon :**

Des couches de lignite ont fait l'objet d'explorations et d'exploitations à Nans les Pins, au Plan d'Aups, à Saint Zacharie, Auriol-la Bouilladisse, Roquevaire et Gémenos au cours des 3 derniers siècles. On en trouvait aussi sur la commune du Beausset et, là encore, les débouchés existaient dans les villes et villages à proximité.

Si l'exploitation du gisement de Plan d'Aups (La Brasque) s'est révélée aléatoire au plan économique et n'a duré que quelques années, d'autres à Saint Zacharie ont été périodiquement exploités, surtout durant les périodes de guerre de 1870, 1914-18 et pour la dernière fois en 1939-45.

Ces exploitations ont laissé des traces encore très visibles dans le paysage: vestiges du plan incliné du chemin de fer à Plan d'Aups, entrée de la descenderie de la mine Saint Victor à Saint Zacharie.

Le charbon était un combustible utilisé en substitut du charbon de bois pour de nombreuses applications telles que la cuisson des tuiles, des carreaux et poteries à Saint Zacharie, celle du gypse à Roquevaire pour la production de plâtre, ou encore la cuisson du calcaire pour la chaux ou du sable pour le verre.

### - **La bauxite :**

Minéral découvert en 1822 aux Baux de Provence, ses affleurements et gisements ont été exploités de 1875 à 1980 principalement sur le pourtour nord est du territoire et accessoirement au sud est du côté d'Evenos. La plupart des exploitations était située à La Celle, Mazaugues, Tourves, Rougiers, Nans les Pins et même Auriol.

Cette activité minière, a duré presque un siècle, de son démarrage à Tourves en 1873 jusqu'à son arrêt à Mazaugues en 1985. A cette époque, l'essentiel de la production française était assurée par les gisements varois. La bauxite a contribué au développement de ces communes et a imprimé, par ses installations, ses sites d'exploitation, sa marque et...sa couleur dans le paysage.

Un projet de Musée de la Bauxite Tourves est à l'étude depuis plusieurs années, à l'initiative de la municipalité et avec le concours d'une société savante locale. Dans l'attente, un Musée de préfiguration des Gueules rouges a été installé dans une partie de l'ancienne coopérative viticole et reçoit depuis quelques années le public ainsi que des scolaires de la Région provençale.


### - **L'argile:**

Connus depuis l'époque romaine, l'existence de gisements d'argile dans la haute vallée de l'Huveaune a permis une activité artisanale voire industrielle de la terre cuite et la céramique dans les villages voisins de Saint Zacharie, Auriol et Roquevaire. La proximité de voies de communication avec Aubagne et Marseille et le débouché que ces dernières représentaient ne pouvaient que favoriser cette activité.

Poterie domestique pour les usages de la table, ou industrielle pour le bâtiment, carrelages, (les *maïons* et *tommettes* marseillaises) briques, tuiles, tout se fabriquait à Saint Zacharie devenu au début du XXe un important centre industriel, comptant en 1920 plus de 500 personnes consacrées à cette production dont une partie s'exportait dans le monde entier.

Les bâtiments tels que celui de la "Maison du peuple" ou le "Cercle du 21 septembre", (où on peut encore y admirer des céramiques arts déco) constituent des repères architecturaux de l'époque.

Quatre anciens fours, modèles uniques d'une technologie qui prévalait à la fin du XIXe, sont encore intacts, épargnés pour l'instant du bulldozer.



Anciens fours à St Zacharie

Si depuis les années 30 cette activité a pratiquement disparu, elle se perpétue encore de façon artisanale avec quelques ateliers de céramique (ustensiles pour la maison) mais surtout pour la confection des Santons de Provence dans la région d'Aubagne en particulier.

### - **Le gypse :**

Ce sont des couches de gypse du Trias qui ont été exploitées sur la bordure ouest et nord ouest de la Sainte Baume, en particulier à Pont de Joux entre Auriol et Roquevaire où le sous sol est truffé de galeries sujettes à éboulements dus à la dissolution du gypse. Des carrières sont encore présentes et visibles dans le paysage mais l'exploitation y est aujourd'hui arrêtée: De nombreux toponymes évoquent encore la présence de ces activités de transformation du gypse en plâtre.

### - **Le sable:**

La présence de niveaux sableux, issus du processus de dolomitisation ou d'érosion de couches gréseuses du Crétacé supérieur aux environs de Mazaugues et d'Evenos a favorisé la production de verre dans des temps très reculés. On a retrouvé des traces d'anciennes verreries à Gémenos, à Signes, à Mazaugues, Saint Maximin, Saint Zacharie (Pas de Peyruis), Méounes, Rougiers (XIVe) et sur d'autres communes environnantes (Ollières, Néoules, Seillons).

### - **L'eau et sa force motrice:**

Le réseau hydrographique émanant de la Sainte Baume, à proximité de bassins de vie représentés par les agglomérations de Marseille, Aubagne, Aix et Toulon, a été très tôt aménagé pour l'exploitation de l'eau.

D'une part pour l'alimentation des populations et l'irrigation des terres cultivées, d'autre part comme source d'énergie hydraulique pour des activités artisanales et industrielles de l'époque, à savoir les "fabriques": papeteries, meuneries, tanneries, scieries, draperies, huileries, qui fonctionnaient toutes grâce à un moulin. Au début du XXe, des petites usines hydroélectriques étaient également construites au fil de l'eau comme sur le Caramy pour les besoins en énergie des mines de Bauxite.

Richesse essentielle en Provence, l'eau est largement présente dans l'histoire de l'occupation du sol et du fonctionnement du territoire de la Sainte Baume, et cela depuis l'Antiquité. Jusque dans



les années 50, Gémenos assurait son approvisionnement en eau par les seules sources de la vallée de Saint Pons.

Sur la commune de Signes, la Source de Beaupré fait aujourd'hui l'objet d'une exploitation industrielle et mise en bouteille.

Les vallées étaient des sites privilégiés, en particulier sur le versant ouest du territoire, au fil de l'Huveaune (Saint Zacharie, Auriol, Roquevaire), du Fauge, (Gémenos), mais aussi au nord est et sud est avec de nombreuses installations sur les rivières du Caramy (Tourves), du Latay (Signes), et du Gap eau (Méounes), et à l'extrême sud sur la Reppe (Evenos).

Avant l'avènement de la machine à vapeur, puis de l'électricité au XIXe, les moulins à eau se sont multipliés, en particulier sur l'Huveaune, en aval de Pont de l'Etoile (Roquevaire) en liaison avec les activités artisanales et industrielles de la vallée: où on comptait, pour cette seule commune 6 moulins à huile, 4 minoteries, 4 papeteries, 3 scieries, 3 tanneries, 1 tuilerie ainsi qu'un moulin de lavage de laine. La rivière fournissait l'énergie et permettait de laver les productions. A Pont de Joux, la Papeterie aurait fonctionné dès le XVIe.

Sur le Fauge, en amont de Gémenos, étaient également aménagés plusieurs moulins à tanner, à huile, à blé, ainsi qu'une papeterie au Paradou et des ouvrages hydrauliques pour la répartition de l'eau tout au long de la vallée de Saint Pons.

Depuis la fin du XIXe et l'avènement de nouvelles sources d'énergie, cette fonction a totalement disparu mais de nombreux vestiges de moulins, canaux, bassins, ouvrages hydrauliques divers sont encore repérables le long de ces cours d'eau, enfouis sous une épaisse végétation.

#### - **La glace :**

C'était une "spécialité" propre au massif de la Sainte Baume, constituant l'une de ses références identitaires les plus fortes. Liée à la fois à sa configuration géologique et hydrogéologique et à sa situation géographique par rapport aux villes de Toulon et Marseille, la production de glace s'y développait durant au moins deux siècles, depuis la fin du XVIIe à celle du XIXe, assurant l'approvisionnement des citadins et un complément de revenu régulier pour les paysans. Cette activité tomba en déclin, suite à l'avènement du chemin de fer qui permit l'approvisionnement depuis les Alpes, et aux nouvelles techniques industrielles de production de froid dans les grandes villes. La dernière livraison de glace naturelle fut reçue à Marseille en 1928.

Les vestiges de ces glaciers, sont disséminés sur le flanc nord et nord est du massif de la Sainte Baume, en particulier, sur les versants exposés au nord, des communes de Mazaugues, Signes et dans une moindre mesure, Plan d'Aups et Gémenos.

On dénombre une vingtaine de glaciers, toutes privées, sauf 2 aujourd'hui propriétés départementales et seules accessibles au public: celle sous le Pic de Bertagne (Gémenos) et celle du Gaudin ou Pivaut (Mazaugues). Cette dernière, construite entre 1875 et 1885, a récemment bénéficié d'une restauration dans les règles de l'art, suite à son acquisition par le Conseil général du Var.

La plupart des glaciers se trouve dans le secteur de Fontfrège entre Mazaugues et Signes à l'est et nord est de la chaîne de la Sainte Baume, sur l'ancienne commune de Meynarguette, rattachée à Mazaugues en 1839. La plus ancienne des glaciers, érigée sur Fontfrège date de 1640 et est inscrite à l'inventaire des monuments historiques.



Ancien site de moulin à Pont de Joux



Glacière de Gaudin - Pivaut à Mazaugues

## D. **Le patrimoine vernaculaire**

Les restanques, les puits, les fontaines, les pigeonniers, les lavoirs, les fours à cade constituent le patrimoine vernaculaire ou petit patrimoine rural. Souvent délaissés, ces petits édifices participent à l'identité du territoire et méritent d'être sauvegardés. Sous l'impulsion du mouvement associatif et à l'exemple des parcs naturels régionaux, des inventaires ont été réalisés depuis quelques dizaines d'années, afin d'encourager leur restauration et valorisation.

Ce sont principalement les fours à cade, les sites et cabanes à charbonniers, les fontaines et lavoirs, les pigeonniers qui ont commencé à être recensés, grâce à la motivation de quelques associations locales et le soutien fourni par certaines communes soucieuses du devenir de ce patrimoine rural.

184 vestiges de fours ont ainsi été recensés dans le sud ouest varois et 18 dans les B-d-R. La quasi totalité se trouve sur le versant sud du Massif de la Sainte Baume et sur le plateau de Siou Blanc; on en trouve ainsi à Cuges (3), Riboux (3), le Beausset, Le Castellet et en particulier à Signes où on en compte 52. Le dernier four à cade s'est éteint à Riboux en 1956.



Restanques au Beausset




Restanques à Saint Jean de Garguier

En ce qui concerne les restanques, elles sont surtout présentes sur les piémonts de la Sainte Baume en bordure des vallées de l'Huveaune, du Caramy et du Gapeau. Ces ouvrages, qui représentent des siècles de labeur, avaient pour objet de retenir l'eau et d'augmenter les surfaces cultivables.



Planche hors texte : Exemples de patrimoine vernaculaire






Aujourd'hui, elles contribuent à structurer le paysage et l'identité du territoire. Leur agencement est souvent étroitement lié à la nature du matériau disponible et à des modes de construction qui peuvent varier suivant les secteurs.

Sur les communes d'Auriol et de Roquevaire, les restanques sont très développées, surtout sur les versants exposés au sud où elles ont contribué durant des siècles à l'essor de l'agriculture locale tout en jouant un rôle déterminant pour la prévention de l'érosion des sols et des inondations.

Elles constituent aujourd'hui un capital patrimonial qu'il conviendrait de mieux prendre en compte dans les nouvelles vocations des sols et de protéger réglementairement.



Saint Zacharie



La Celle



Saint Maximin



Saint Jean de Garguier

Sur la commune de Tourves, un patient travail d'inventaire assuré par l'Association d'histoire populaire Tourvaine, ainsi que par la municipalité, a permis d'identifier un très riche patrimoine vernaculaire dispersé sur le territoire depuis l'époque romaine: Ainsi, plus de 65 pigeonniers, en majorité de statut privé, ont été repérés, décrits et signalés à l'attention de leurs propriétaires et du public amené à les découvrir.

Sur la Commune de Cuges, ce sont des cabanes et jas éparpillés sur le flanc sud de la Sainte Baume qui ont été inventoriés et pour certains, patiemment restaurés à l'initiative de particuliers ou de la commune.



Le Beausset



Auriol



Méounes



Roquevaire

En ce qui concerne les fontaines et lavoirs, comme dans de nombreuses communes du territoire étudié, leur fréquence révèle à la fois de l'abondance de l'eau disponible dans le massif de la Sainte Baume, et du rôle important que ces édifices jouaient dans les villages. Certaines communes ont commencé leur inventaire pour des remises en état et une valorisation du village.

## E. Le patrimoine architectural




Le Beausset



Méounes



Roquevaire



Rougiers

Il s'agit là d'une composante essentielle de l'identité régionale et du territoire étudié. Reflet du fonctionnement de la société rurale, intégrant les contraintes géographiques, mais aussi les matériaux locaux, les savoir-faire, ces constructions participent à la qualité du paysage auquel elles donnent une échelle et surtout une identité.

La sauvegarde, la conservation et la mise en valeur de ce patrimoine architectural local, tout d'abord à une fonction d'usage, constituent une priorité pour tout projet de territoire revendiquant la reconnaissance de son identité.

Les bâtiments situés en zone agricole sont principalement concernés du fait de la disparition progressive des activités agricoles et de l'urbanisation des espaces ruraux qui parfois transforment, en le banalisant, le paysage.



Pont de Joux



Tourves

## VIII. LES PROTECTIONS REGLEMENTAIRES DES SITES : LES OUTILS

### A. Les sites naturels inscrits et classés (carte pl.12 & annexe 4)

Ce sont des mesures réglementaires qui s'appliquent à des sites naturels classés ou inscrits suivant les termes de la loi du 2 mai 1930. Le caractère naturel du site n'est pas strictement requis et peut être étendu à des sites ou secteurs historiques.

Les sites naturels bénéficient ainsi d'une protection plus ou moins forte sur le plan paysager selon qu'ils soient classés ou simplement inscrits.

#### - **Pour un site Inscrit,**

Les travaux susceptibles de dégrader l'aspect du site doivent obligatoirement être déclarés 4 mois à l'avance, période durant laquelle l'Architecte des Bâtiments de France (A.B.F.) peut négocier, si besoin, une modification des travaux. Pourtant, il ne dispose pas d'un droit de veto. C'est le Maire lorsqu'il existe un P.O.S. ou P.L.U, qui accorde les autorisations.

#### - **Pour un site Classé,**

La protection apportée au site est nettement plus importante que pour l'inscription à l'inventaire. Les travaux susceptibles (permis de construire ou de démolir) de modifier le site doivent être autorisés par le Ministre: toute publicité et camping y sont interdits et le classement est une servitude qui s'impose aux documents d'urbanisme.


Dans le cas du territoire étudié, les sites naturels incluent parfois des édifices historiques.

Parmi les sites exclusivement naturels classés on compte:

- le lac du grand Laoucien et la source des Orris à la Roquebrussanne,
- les sources de la Guillaudière à Rougiers,
- la grotte des Rampins à Méounes,
- les sauts du Cabri à Mazaugues,
- les grès de la Toulousane et le massif du Baou des 4 Aures, les gorges du Destel à Evenos.



Site classé des grès d'Evenos



Site inscrit de la Sainte Baume

Par contre le Massif de la Sainte Baume ne bénéficie que d'un site inscrit, très étendu sur sa façade ouest puisqu'il descend jusqu'au fond du vallon de Saint Pons à Gémenos, et plus restreint à sa partie sommitale partagée par les communes de Cuges, Riboux, Plan d'Aups avec, sur cette dernière commune, la prise en compte d'une partie de la forêt domaniale.

Une étude de classement du massif a été engagée il y a quelques années mais n'a pas abouti. Des alternatives pourraient être envisagées pour une protection et une gestion appropriée.

### B. Les Monuments historiques inscrits et classés (carte pl.12 & annexe 5)

Ce sont des mesures réglementaires qui s'appliquent aux monuments historiques, également classés ou inscrits suivant les termes de la loi du 31 décembre 1913 et 25 Février 1943.

Comme pour les sites naturels, le degré de protection varie suivant que le monument est classé ou inscrit, avec une disposition prévoyant dans tous les cas la prise en compte d'un rayon de visibilité de 500 m autour de l'édifice dans lequel aucune modification n'est autorisée sans l'avis conforme de l'A.B.F.

La distribution des classements et inscriptions de monuments historiques sur le périmètre d'étude concerne 14 communes. Parmi elles, seules les communes de La Celle, Méounes, Plan d'Aups, Saint Maximin, Tourves, et Roquevaire bénéficient d'une mesure de classement pour certains de leurs édifices religieux ou historiques.

A noter que certaines communes (Auriol, Riboux, Evenos, La Roquebrussanne) ne possèdent aucun monument inscrit ou classé, bien que pourvues d'édifices et de patrimoine architectural remarquables. Le vieux village d'Evenos, son château et son église romane, sont classés site naturel mais ne comprennent aucun monument historique classé ou inscrit.

### C. Les périmètres de protection des sources (carte pl.12)

Depuis 30 ans, le département du Var, a développé une action volontariste pour la délimitation de périmètres de protection des sources et captages tels que pré vus par la Loi.

Périmètres de protection immédiate, rapprochée, éloignée sont ainsi définis après enquête hydro géologique, et instruits pour être opposables et pris en compte dans les documents d'urbanisme.

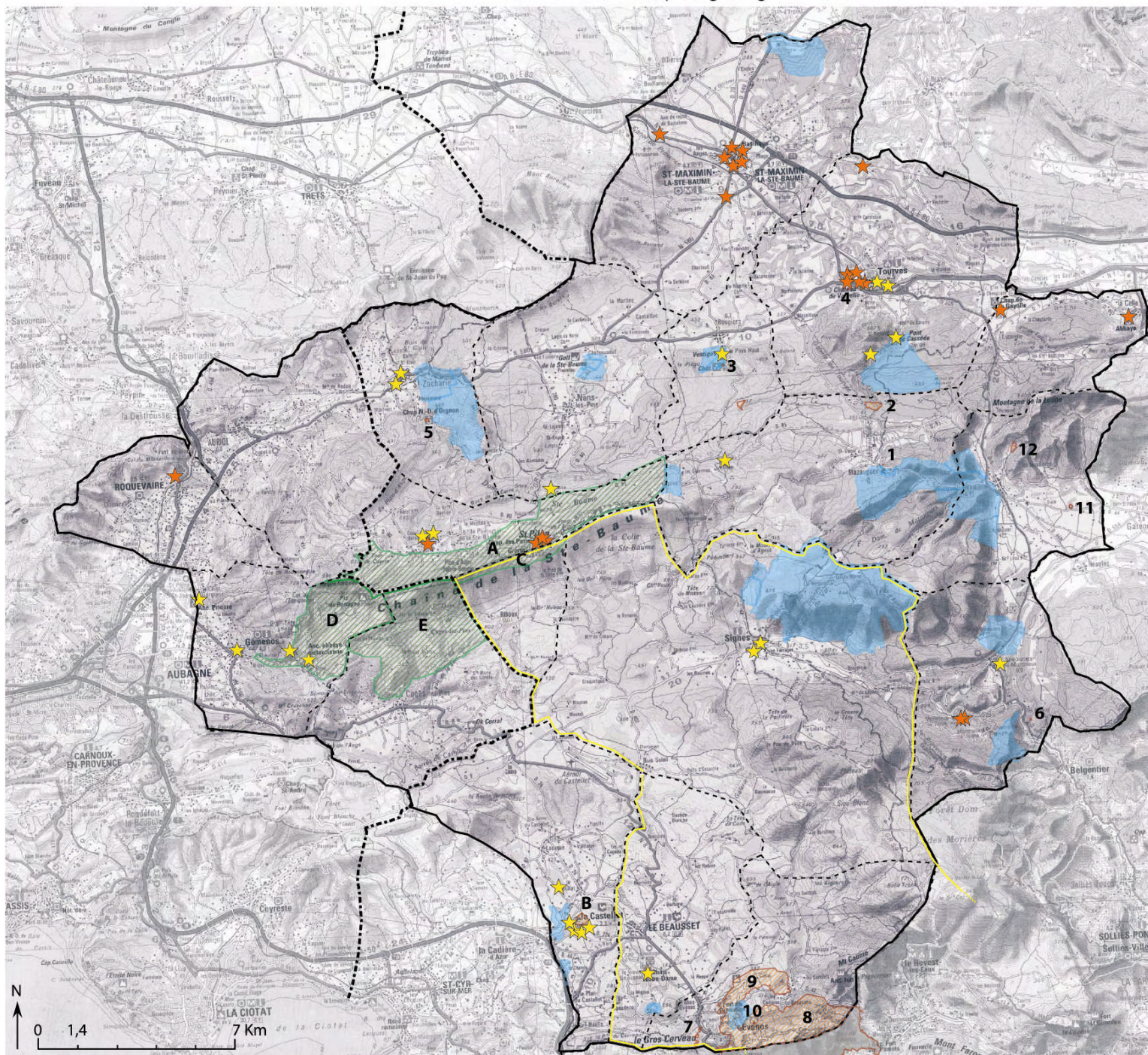
La mise à jour de la carte départementale varoise de ces périmètres s'effectue au fur et mesure de l'avancement de l'instruction de chaque site (seuls apparaissent sur la carte les périmètres définitivement validés, après déclaration d'utilité publique et inscription aux hypothèques).

Une procédure similaire est engagée dans l'autre département des B.d.R, mais les informations cartographiques et numérisées n'ont pu être obtenues pour illustrer la carte des protections.



# PROJET DE TERRITOIRE SAINTE-BAUME

## Sites et monuments protégés règlementairement



### Sites naturels (loi 2/05/1930) :

- Inscrits
- Classés

### Monuments historiques (loi 31/12/1913) :

- Inscrits
- Classés

Périmètre de protection des sources

Cantons soumis à loi littoral

### SITES CLASSÉS :

- 1 Fontaine (Mazaugues)
- 2 Saut du Cabri (Mazaugues)
- 3 Source (Rougiers)
- 4 Esplanade château Valbelle (Tourves)
- 5 Notre-Dame d'Orgnon (St Zacharie)
- 6 Grotte des Rampins (Méounes)
- 7 Ferme la Tolosanne, bocs de grés (Evenos)
- 8 Baou des 4 Aures (Evenos)
- 9 Rive droite torrent du Destel (Evenos)
- 10 Village (Evenos)
- 11 Lac du Grand Laoutien (La Roquebrussanne)
- 12 Les Orris (La Roquebrussanne)

### SITES INSCRITS :

- A Crêtes de la Sainte-Baume (Plan d'Aups)
- B Village (Le Castellet)
- C Crêtes de la Sainte-Baume (Riboux)
- D Vallon Saint-Pons (Gemenos)
- E Crêtes de la Sainte-Baume (Cuges-les-Pins)



## D. Droit de préemption du Conservatoire du Littoral (carte pl.12)

Sur les communes varoises de Riboux, Signes, Le Beausset, Le Castellet, Evenos, dépendant des 2 cantons littoraux d'Ollioules et le Beausset, (souligné en jaune sur la carte des sites et monuments protégés réglementairement, pl. 12) la loi littoral permet au Conservatoire d'utiliser son droit de préemption lors de la mise en vente d'espaces naturels remarquables pour leur intérêt écologique et paysager. Cette disposition peut être mise à profit pour sauvegarder un site exceptionnel.

## IX LES ACTIVITES SUR LE TERRITOIRE :

### A Agriculture

En perte de vitesse depuis 50 ans et consécutivement aux phénomènes de périurbanisation et de la pression foncière associée, les activités agricoles sont devenues marginales sur le périmètre d'étude.

Dans l'intervalle de 1979-2000, le nombre d'exploitations a régressé de 2068 à 776. Hormis quelques communes bien pourvues en surfaces classées en A.O.C et qui ont pu limiter cette déprise (La Celle, Le Castellet, La Roquebrussanne), le taux de diminution moyen avoisine 60% avec des pointes à plus de 84 % comme pour Cuges et Saint Zacharie. Sur cette dernière commune, fin 2004, il n'y avait plus, selon le service d'urbanisme interrogé, aucun agriculteur en activité, alors que 20 exploitations étaient encore recensées cinq ans auparavant (tableau n° II, p.46).

Il est certain que depuis 2000 le nombre d'exploitations sur l'ensemble du périmètre a encore diminué et se situe bien en deçà des 776 recensées.

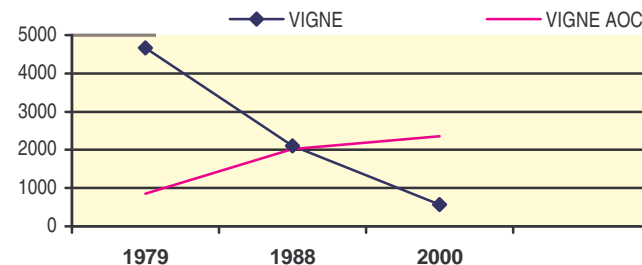
Seule la viticulture, lorsqu'elle se situe dans une aire d'appellation d'origine contrôlée, ainsi que de nouvelles formes d'agriculture, ont réussi à s'adapter et trouver un créneau, manifestant encore aujourd'hui un certain dynamisme.

La répartition des exploitations recensées en 2000 est d'ailleurs significativement corrélée aux communes les mieux dotées en vignoble A.O.C, telles que Le Castellet, Saint Maximin, Le Beausset, La Roquebrussanne, Evenos, ou aux communes au parcellaire agricole très morcelé et traditionnellement tourné vers le maraîchage, mais en forte perte de vitesse.

#### - **La viticulture**

Trois A.O.C. sont reconnues sur le territoire (pl.14): Côtes de Provence, Coteaux varois et Bandol, réparties sur 13 communes. Grâce à ces appellations, la viticulture est le seul secteur encore dynamique sur une partie du territoire avec de nombreuses caves privées, principalement localisées sur les communes du Beausset, Le Castellet, Evenos, la Roquebrussanne, La Celle, Nans les Pins, Saint Maximin et Tourves.

Une démarche a été engagée par quelques viticulteurs sur Auriol pour obtenir une extension de l'A.O.C. Côtes de Provence sur certaines parcelles de cette commune.



Hormis les zones classées A.O.C., la viticulture a péricliné depuis les années 70, mouvement encouragé par les primes à l'arrachage. La production a ainsi diminué de moitié en une vingtaine d'années. Les surfaces plantées en vignes ont régressé de 1979 à 2925 ha en 2000 alors que celles classées A.O.C. dans l'intervalle ont progressé de 853 à 2350 ha. (fig.)

Si certaines caves viticoles ont réussi à se regrouper: Rougiers et Nans, Saint Maximin et Tourves, La Roquebrussanne, d'autres ont disparu: Saint Zacharie, Cuges, Signes, Nans les Pins. Par contre, les secteurs bénéficiant d'une A.O.C. comme à La Celle, La Roquebrussanne, Saint Maximin, Rougiers (Coteaux varois) ou de plusieurs, comme à Evenos, Le Beausset, Le Castellet, (Bandol, Cotes de Provence), continuent à avoir des coopératives aux activités florissantes aux côtés des caves privées.

A noter que nombreuses sont les caves privées qui accueillent le public pour des dégustations et participent ainsi à la variété de l'offre touristique.

On relèvera également le dynamisme de la cave coopérative des Vignerons du Garlaban, implantée à Auriol, regroupant plus de 300 petits producteurs (en majorité à l'extérieur du périmètre d'étude) et qui réussit à bien commercialiser sa production sur le marché de proximité constitué par l'agglomération marseillaise.

#### - **L'agriculture périurbaine**

On observe aujourd'hui une nouvelle forme d'agriculture, qualifiée de périurbaine et interstitielle, qui se maintient en s'appuyant sur des signes de reconnaissance d'identité ou de qualité: Chartes, labels "Agri-Bio", marques Jardins du pays d'Aubagne et Nutrition Méditerranéenne pour le 13) ou sur le principe des A.M.A.P., formule de mutualisation entre consommateur urbain et agriculteur périurbain.

Depuis 1992, et sous l'impulsion de la Communauté d'agglomération G.H.B., une Charte agricole et une marque "Les Jardins du Pays d'Aubagne" ont été développés afin d'éviter la friche ou le mitage des zones cultivables et de donner un nouvel élan à l'agriculture locale. En 2003, 24 exploitants étaient signataires de cette Charte.

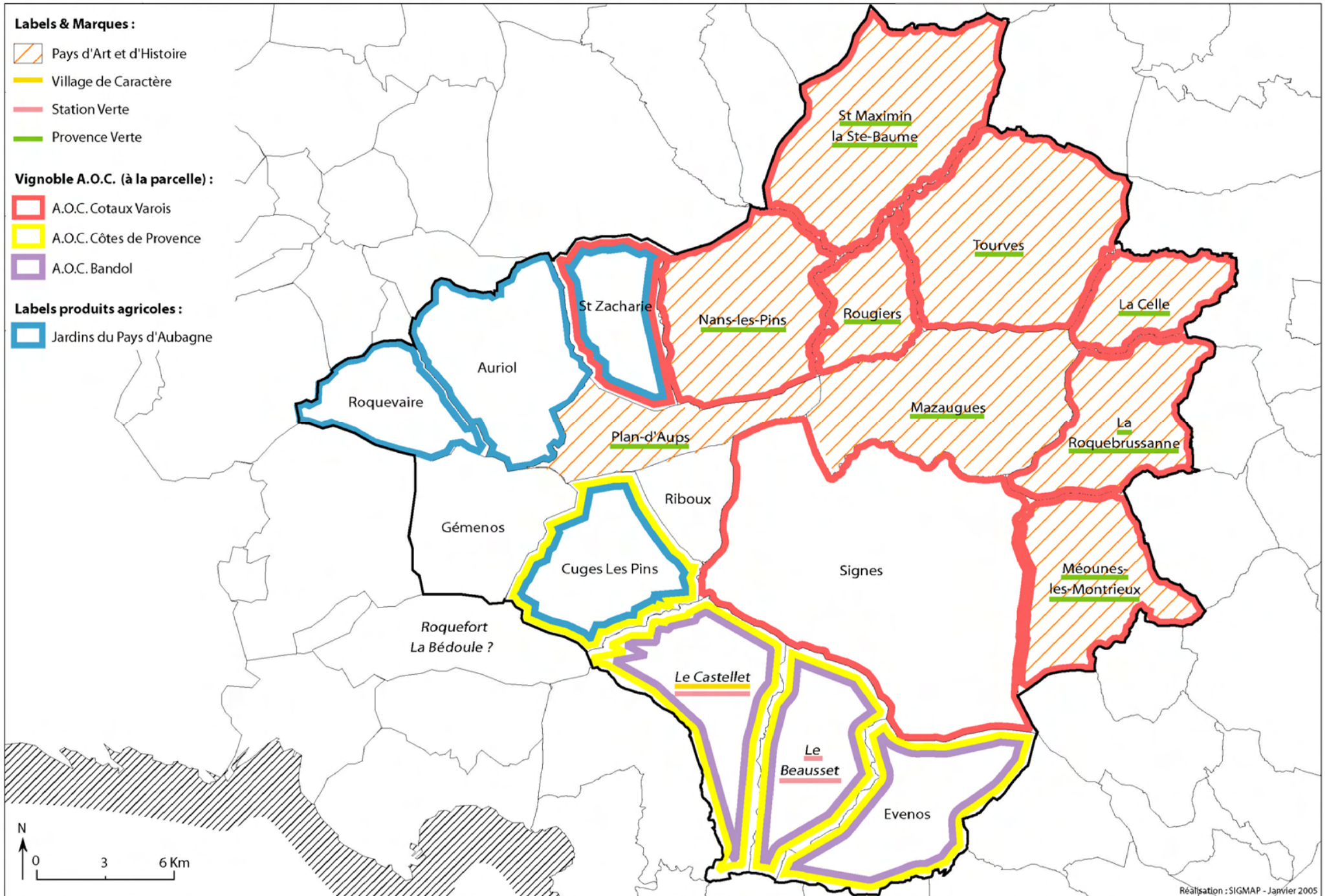
Par ailleurs des engagements contractuels de type C.T.E. (par filière sur le Var et territoriaux pour les communes adhérentes à G.H.B dans les Bouches du Rhône), puis des C.A.D. ont pu être pris par une vingtaine d'agriculteurs du périmètre d'étude.



# PROJET DE TERRITOIRE SAINTE-BAUME

Labels et Appellations d'Origine Contrôlée

Pl.14





Production maraîchère bénéficiant de la marque "Les Jardins du Pays d'Aubagne" (© aubagne.com)

Cette politique volontariste entraîne une revitalisation du maraîchage, souvent pratiqué sous tunnel. Quant à l'irrigation, elle est maintenant assurée par des installations sous pression promues par la Société du Canal de Provence. Cette évolution dans les pratiques n'est pas sans conséquences sur celle du paysage avec notamment la disparition des réseaux classiques d'irrigation comme les Béals sur la Commune d'Auriol qui structuraient fortement le paysage agricole.

Ces nouvelles formes d'agriculture, adaptées aux zones périurbaines, permettent à certains exploitants (à Auriol, Cuges, Roquevaire) d'occuper un créneau et de maintenir vivante cette activité au sein de territoires totalement recomposés tels que le deviennent ceux situés sur les piémonts occidentaux de la Sainte Baume.



Cultures maraîchères sous tunnel (Roquevaire)



Cultures fruitières (Roquevaire)

### **L'agriculture biologique**

C'est un volet de l'agriculture encore marginal au niveau du périmètre d'études mais néanmoins présent sur 8 communes. Les agriculteurs labellisés AB peuvent occuper une niche intéressante comme le prouvent l'engouement du public pour ces produits et le succès des demandes d'adhésion de la part des citoyens pour la livraison hebdomadaire contractualisée d'un Panier paysan (A.M.A.P.)

| Roquevaire | Mazauges | Méounes | Rougiers | Roquebrussanne | Tourves | St Maximin | Signes |
|------------|----------|---------|----------|----------------|---------|------------|--------|
| 1          | 1        | 1       | 1        | 2              | 1       | 1          | 1      |



Tableau II.

**DONNEES STATISTIQUES AGRICOLES**

(source R.G.A., AGRESTE)

| Communes       | Exploitations<br>1979 | Exploitations<br>1988 | Exploitations<br>2000 | Pop. totale<br>1999 | Evolution<br>1979-2000 | S.A.U.<br>communale | C.T.E.<br>C.A.D. |
|----------------|-----------------------|-----------------------|-----------------------|---------------------|------------------------|---------------------|------------------|
| Riboux         | c                     | c                     | c                     | 22                  | 0                      | 14                  |                  |
| Plan d'Aups    | 7                     | 4                     | 3                     | 51                  | -57,14 %               | 117                 | 1                |
| Mazaugues      | 32                    | 14                    | 10                    | 764                 | - 56,25 %              | 128                 |                  |
| La Celle       | 14                    | 15                    | 13                    | 1061                | - 7,14 %               | 278                 | 1                |
| Rougiers       | 69                    | 60                    | 19                    | 1080                | -72,46 %               | 111                 | 3                |
| Nans           | 94                    | 63                    | 19                    | 1293                | -79,78 %               | 919                 | 1                |
| St Zacharie    | 126                   | 86                    | 20                    | 1678                | -84,12 %               | 28                  |                  |
| Signes         | 63                    | 61                    | 21                    | 1946                | -66,60 %               | 604                 | 1                |
| Méounes        | 55                    | 39                    | 23                    | 2044                | -58,18 %               | 459                 |                  |
| Gémenos        | 111                   | 69                    | 25                    | 3145                | -77,47 %               | 69                  | ?                |
| Cuges          | 181                   | 85                    | 28                    | 3422                | -84,53 %               | 114                 | 1+?              |
| Evenos         | 63                    | 53                    | 37                    | 3761                | -41,26 %               | 98                  | 4                |
| Roquebrussanne | 58                    | 57                    | 42                    | 3780                | -27,58 %               | 576                 |                  |
| Roquevaire     | 162                   | 90                    | 43                    | 4250                | -73,45 %               | 93                  | ?                |
| Tourves        | 163                   | 111                   | 43                    | 5481                | - 73,61 %              | 787                 | 1                |
| Le Beausset    | 187                   | 130                   | 78                    | 7727                | - 58,28 %              | 292                 |                  |
| St Maximin     | 160                   | 166                   | 97                    | 7900                | - 39,37 %              | 1100                | 2                |
| Auriol         | 343                   | 227                   | 99                    | 9465                | - 71,13 %              | 228                 | 1+?              |
| Le Castellet   | 180                   | 154                   | 150                   | 12405               | - 16, 66 %             | 874                 | 1                |
| <b>TOTAL</b>   | 2068                  | 1484                  | <b>776</b>            | <b>71738</b>        |                        | <b>6889</b>         | 17+?             |

## - **Le pastoralisme**

La pression pastorale a pratiquement disparu sur les espaces naturels de la Sainte Baume, favorisant la friche, puis la forêt. Les contrats de type C.T.E. ayant été brutalement interrompus, seuls quelques éleveurs (pour les communes de Plan d'Aups, Mazaugues, la Roquebrussanne) ont pu bénéficier de nouveaux contrats C.A.D. ou Région et département du Var se sont fortement engagés (volet D.F.C.I) et vont permettre une certaine relance de l'élevage.

A l'occasion de la préparation du document d'application pour le site Natura 2000 de la Sainte Baume, l' O.N.F. a proposé des conventions pour développer le sylvo-pastoralisme sur 4 sites dans les forêts domaniales de Mazaugues et de Plan d Aups.

Une expérience originale avait été réalisée sur Cuges avec un éleveur de chevaux de Camargue qui venait en transhumance quelques mois par an. Ailleurs, ce sont quelques éleveurs traditionnels comme à Signes (1500 et 800 têtes d'ovins) qui assurent durant l'hiver les parcours sur la commune et alentours.

## **B. Les zones d'activités d'entreprises**

Deux zones d'activités dites "zones franches" (Loi Madelin) disposant d'avantages fiscaux ont été implantées en 1987 sur les communes de Gémenos et Signes. Ces dernières ont connu un certain succès depuis la fin de cette période franche (10 ans) et constituent aujourd'hui les deux principaux pôles d'activités du territoire.

Sur la plaine de Jouques (Gémenos), ce sont environ 140 entreprises qui emploient 4000 salariés dont quelques entreprises de haute technologie comme Gemplus.

On remarque que cette est zones située en périphérie de la métropole marseillaise et bénéficie aussi du très fort développement des zones d'activité de G.H.B., en particulier sur Aubagne, avec les parcs d'activités de Napollon, de Saint Mitre, le Techniparc de la Bastidonne et surtout avec la Z.I. et la zone commerciale des Paluds.

Cette zone d'activité est une des plus grandes de l'agglomération marseillaise et participe également au fonctionnement du territoire étudié. Les entreprises installées sont pour la plupart des P.M.E./P.M.I qui ,pour certaine,ont recherché une qualification environnementale, consacrée par des certifications ISO 14001.

Le même phénomène s'observe sur la Zone de Signes fonctionnant principalement en articulation avec l'aire métropolitaine toulonnaise et où sont installées 34 entreprises non polluantes dont plusieurs certifiées 14001. Avec 240 ha aménagés en parc industriel, un espace naturel de 5000 ha, cette zone rapporte près de 7 M€ de taxe professionnelle dont les ¾ sont reversés aux communes de Sud Sainte Baume.

La dynamique qui découle de l'implantation de ces zones d'activités est cependant freinée par les difficultés de se loger à proximité: ainsi, le problème est il posé pour Le Beausset et le Castellet qui ne disposent pas d'une offre suffisante, tant pour la location que pour l'achat.

Il s'agit là d'un lourd handicap, signalé sur presque toutes les communes du territoire mais avec une pression accrue depuis ces quatre dernières années, et consécutivement aux très fortes hausses de

l'immobilier dans toute la région. Sur la commune de Saint Maximin par exemple, le prix d'un terrain à construire est devenu supérieur à celui de la construction elle même. Sur Le Beausset, les possibilités de logement sont quasiment nulles et obligent les actifs de la Zone de Signes à élire domicile jusqu'à Toulon ou Aix.

Quelques petites zones d'activités ont été aménagées sur Saint Zacharie, Auriol, Roquevaire, et dans une moindre mesure, Le Beausset, et Tourves (en cours d'aménagement). Leur développement est souvent freiné par leur petite dimension, leur implantation, pour certaines, en zone inondable et leurs difficultés d'accès, en particulier dans la Vallée de l'Huveaune.

Quant à Saint Maximin, son tissu économique a été dynamisé par ses zones artisanales qui rayonnent sur les communes environnantes (Nans, Tourves, Rougiers).

En termes d'équipements routiers, on remarque que des communes comme Cuges les Pins, Saint Zacharie et Roquevaire sont quasiment asphyxiées par le trafic qui transite au cœur même du village.

Les déviations prévues et attendues depuis plus de 30 ans pour les routes N 8 et 96 ne sont toujours pas réalisées. Cette carence handicape gravement ces communes par les nuisances qu'elles subissent, en particulier pour leurs actifs, lorsque l'on sait que sur Saint Zacharie. 80% des emplois se situent à l'extérieur de la commune.

De même pour l'accès à la Zone de Signes ou une partie des poids lourds, pour éviter les péages autoroutiers, emprunte des itinéraires par Signes, Méounes, Evenos et Cuges.

## **C Le tourisme (pl. 13)**

### - **Le tourisme de proximité: une particularité du territoire de la Sainte Baume**

La fréquentation touristique de la Sainte Baume est conditionnée par le contexte spécifique et les particularités de son territoire :

- *la notoriété religieuse et environnementale du site de la Sainte Baume*, attachée à sa Grotte et l'originalité de sa forêt de type alpin enclavée en région méditerranéenne,

- *la dimension naturelle et culturelle* que constitue le Massif dans son intégralité s'étendant globalement sur seize communes et complété par l'entité située sur son flanc méridional avec les communes du Castellet, Le Beausset et Evenos, correspondant au pays du vignoble de Bandol.

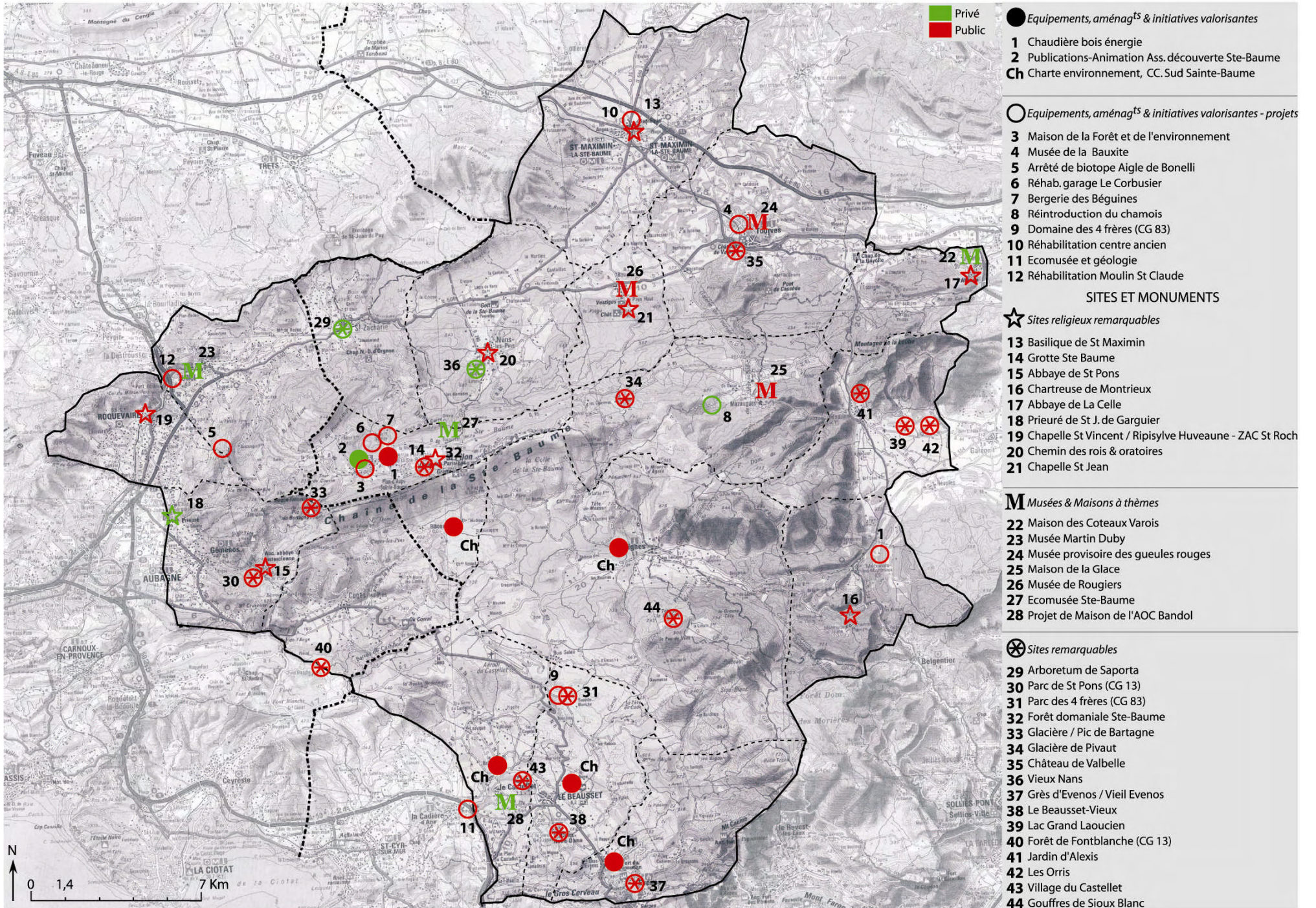
Un public très varié, composé de visiteurs d'origine nationale ou internationale, va être intéressé par le site et accessoirement par le territoire environnant où il séjournera éventuellement pour le découvrir l'espace de quelques jours.

Une autre catégorie de public, beaucoup plus importante, va également être attirée par le site et son territoire environnant mais avec des motivations et des comportements distincts. Ce sont les 1.600.000 habitants de l'aire métropolitaine marseillaise, complétés par ceux de l'aire toulonnaise, qui vivent aux portes du territoire de la Sainte Baume et sont amenés à venir le fréquenter, l'espace de quelques heures.



# PROJET DE TERRITOIRE SAINTE-BAUME

Les Atouts du territoire : existants et en projets





A longueur d'années, ces populations urbaines alimentent un tourisme de proximité limité à des pas sages, plutôt que des séjours de courte durée, ne générant que de très faibles retombées dans l'économie locale mais de fortes contraintes de gestion pour les espaces visités, tant pour les responsables publics que privés.



Ces visiteurs viennent régulièrement, l'espace d'une journée, voire une demi journée, se concentrer sur quelques sites traditionnellement propices à une promenade en famille: La forêt domaniale de la Sainte Baume autour de la Grotte (Plan d'Aups), les espaces naturels départementaux de la vallée de Saint Pons (Gémenos), les sources de Naves (Saint Zacharie), le Pont du Diable sur le Latay (Signes), pour ne citer que les sites les plus fameux.

Les estimations de fréquentation s'appuient sur quelques comptages réalisés sur le domaine départemental de Saint Pons à Gémenos où on aurait jusqu'à 400.000 visiteurs par an, sur la forêt et la grotte de la Sainte Baume avec en moyenne 200.000 par an et des pointes journalières de 3 à 4000 personnes. le Dimanche.

Ces chiffres ne sont pas excessifs comparés avec ceux enregistrés sur les massifs des Calanques, de la Sainte Victoire ou dans le Canyon du Verdon, qui dépassent le million de visiteurs annuels. Cependant, pour le site de la Sainte Baume, la faible dimension des aires d'accueil et la modestie des moyens disponibles pour canaliser le public et faciliter le travail des gestionnaires, entraînent des nuisances répétitives et irréversibles pour le milieu naturel.

On observe ainsi une augmentation des dépôts d'ordures, des piétinements, une prolifération des stationnements sauvages, des circulations non autorisées sur et hors pistes. Tous ces débordements génèrent aussi d'inévitables conflits d'usages entre riverains et usagers ainsi que des risques accrus d'incendies de forêt.

Le paradoxe du territoire du massif de la Sainte Baume c'est qu'il est varois à 80%.et fréquenté à 80% par des habitants des communautés urbaines des Bouches du Rhône. Cette situation constitue aussi un handicap de taille en termes de politique d'aménagement et de gestion du territoire, car les collectivités émettrices n'assument pas en retour et à leur juste mesure la part de responsabilité qui leur incombe et qui devrait les obliger à contribuer à une gestion partagée avec les partenaires locaux.

#### - **Les activités de loisirs dans les espaces naturels de la Sainte Baume**

La recrudescence de la fréquentation par différentes catégories d'usagers est couplée à des activités simultanées qui peuvent générer des conflits: chasse, pêche, randonnée, promenade, alpinisme, parapente, spéléologie, vélo tout terrain, moto cross, etc.

La Pêche et surtout la Chasse viennent en tête des activités traditionnelles les plus anciennement ancrées sur le territoire et fortement associées à son fonctionnement, lorsque prévalait encore son caractère rural.

#### - **Pour la pêche,**

La fréquentation est concentrée sur la partie supérieure des cours d'eau du Gapeau, du Caramy, du Cauron et de l'Huveaune, toutes ces rivières étant classées en première catégorie et offrant encore des richesses halieutiques attirantes pour de nombreux pêcheurs.

Une des particularités du réseau hydrographique du territoire étudié était la présence, encore largement répandue il y a trente ans, de populations d'écrevisses à pattes blanches. Très sensibles aux pollutions et fragilisées par des épidémies puis des réintroductions de variétés nord américaines, on n'en trouve plus que dans quelques portions supérieures de rivières où les eaux sont fraîches et bien oxygénées.

Plusieurs sociétés de pêche sont actives sur le territoire comme la "Truite du lançon", "l'Ecrevisse de l'Huveaune", "le Caramy" et ont favorisé la délimitation de réserves:

- réserve de Cancérilles sur le cours d'eau du Gapeau, entre le pont et l'écluse de Cancérilles, commune de Signes,
- réserve du Vallon du Peyruis sur l'Huveaune, commune de Saint Zacharie,
- réserve des Encanaux, de la source à l'embouchure sur la Vède,
- réserve sur le Fauge, de la source à la sortie de la propriété départementale.

#### - **pour la Chasse**

Les sociétés communales de chasse sont encore très présentes mais elles doivent maintenant partager le territoire avec des chasses privées. On en compte jusqu'à 27 sur la seule commune de Signes qui présente les conditions les plus favorables: de grandes propriétés privées de plusieurs centaines d'hectares, des milieux boisés de chênes verts relativement ouverts, favorisant des accords de location et assurant ainsi aux propriétaires quelques ressources appréciables pour la gestion de leurs domaines.

La Chasse est donc encore très présente tout autour du Massif de la Sainte Baume. La progression de la forêt et surtout la fermeture des milieux n'est pas très propice à une expansion du gibier et les potentialités restent limitées à des populations de sangliers, lièvres, lapins, bécasses et grives.

Des introductions sont épisodiquement organisées par la Fédération de Chasse ou les Groupements d'intérêt cynégétique en articulation avec l'O.N.C.: en 1986, 41 chevreuils furent ainsi introduits avec succès dans le massif de la Sainte Baume, opération renouvelée quelques années plus tard.

Fin 2004, une opération de réintroduction du Chamois était engagée par la Fédération de Chasse sur la commune de Mazaugues.



La pratique traditionnelle de la Chasse sur ce territoire est souvent confrontée à la constante augmentation de la fréquentation dans le massif par d'autres usagers. Des conflits se multiplient, aboutissant à des réactions parfois très négatives de la part de certains propriétaires souvent engagés avec les chasseurs par des contrats de location. Selon eux, promeneurs et autres usagers ne s'acquittent d'aucune contribution, contrairement aux chasseurs, et génèrent de surcroît toutes sortes de nuisances, certes modestes, mais répétitives et, à la longue, préjudiciables pour le milieu naturel.

Progressivement se constituent ainsi des alliances objectives entre propriétaires forestiers et chasseurs, nourrissant des ressentiments contre les autres usagers dont la présence est de moins en moins tolérée et qui se voient de souvent refusés la liberté de circuler sur les propriétés privées.

#### - **Pour la randonnée** (carte pl.15)

C'est cette activité qui, quantitativement, représente la plus grande population d'usagers, catégorie la première à subir les conséquences de cette situation.

La Sainte Baume a en effet toujours constitué un haut lieu pour les randonneurs: c'est là, qu'est née, il y a plus d'un siècle, en 1897, sous le Pic de Bertagne, l'Association des excursionnistes marseillais, plus tard imitée par celle des excursionnistes toulonnais, et toutes deux reconnues d'utilité publique.

Depuis donc un siècle, et suite à l'avènement du tourisme populaire, puis de l'augmentation progressive du temps libre, les adeptes de la randonnée pédestre issus des milieux urbains ont développé des itinéraires sur ce territoire particulièrement bien doté en richesses naturelles, culturelles et paysagères.

Les accès aux sentiers ont été durant des décennies favorisés par une relative tolérance des propriétaires qui ne ressentent ni la pression d'un public peu nombreux, ni le télescopage avec d'autres activités telles qu'elles se sont multipliées aujourd'hui.

Plusieurs sentiers de Grande Randonnée et de petite randonnée pédestre (pl.15) sillonnent le territoire en s'articulant sur le Massif de la Sainte Baume: GR9, GR9A, GR98, GR 99; Ils sont parfois complétés ou confondus avec des itinéraires équestres sous l'impulsion des départements qui ont mis en oeuvre depuis plusieurs années les plans départementaux d'itinéraires de promenades et de randonnée (P.D.I.P.R.), assortis, pour le Var, de conventions d'autorisation de passage avec les propriétaires privés, de travaux de balisages et d'entretien.

Ce réseau de sentiers permet ainsi de traverser tout le territoire ou plus facilement d'effectuer des boucles durant une journée. Quelques gîtes d'étape, gardés ou non jalonnent ces itinéraires et permettent aux randonneurs équestres ou pédestres de faire une halte pour la nuit: Agnis, (Méounes) Nazareth (Plan Aups), Siou Blanc, Puits d'encastre (Signes), Lançon (Mazaugues), Riboux.

D'autres sentiers sont indiqués sur les cartes topographiques mais n'ont pas encore ou ne seront pas inclus dans les P.D.I.P.R. du fait de la difficulté d'obtenir des propriétaires les accords nécessaires aujourd'hui alors qu'ils ne l'avaient jamais été dans le passé.

De nombreuses publications, de livrets et de cartes détaillées ont été commercialisées depuis une trentaine d'années, à l'initiative de différents auteurs. Aucun topoguide spécifique au massif n'a cependant été à ce jour publié, du fait du morcellement du territoire entre deux départements et de l'absence de structure fédératrice.

L'unique initiative connue en la matière fut celle prise en 1986 par le S.I.V.O.M. de la Sainte Baume, regroupant alors 13 communes et qui publia une carte touristique à 1/50.000, intitulée "Sainte Baume"

et où figuraient tous les circuits à thème, sentiers praticables et reconnus à l'époque, monuments, sites naturels et culturels, gîtes, panoramas ainsi que tous les espaces boisés.

#### - **Pour les autres activités.**

- *la pratique de l'escalade*, est principalement concentrée sur les falaises à l'ouest du Massif de la Sainte Baume (Pic de Bertagne) et aux franges sud du territoire dans le massif du Mont Caume, sur les falaises du Cimai, et anciennes carrières désaffectées tout autour.

Le Club Alpin Français, organise chaque année des sorties et a été à l'origine de nombreuses publications sur les voies d'escalade.

- *la spéléologie*. a bénéficié également de la contribution active du C.A.F. Il y a une trentaine d'années, la section spéléologie contribua à l'exploration du réseau de gouffres, avens et circuits souterrains très bien développés sur le territoire, avec au moins 200 sites reconnus. Cette activité est toujours vivace, dans cette partie de la Provence, grâce à l'émergence de plusieurs clubs associatifs basés sur les communes de Cuges les Pins, Signes, Le Beausset, Mazaugues, Brignoles;

Là encore, des difficultés nouvelles sont apparues dans la pratique de ce sport, pourtant discret, et peu concurrent de l'occupation de l'espace naturel en surface! Les pistes d'accès aux sites, moyen indispensable pour l'acheminement d'un matériel pesant et encombrant, sont de plus en plus clôturées ou interdites, générant incompréhensions et ressentiments.

Cette situation est d'autant plus frustrante pour les spéléologues qu'ils ont conscience de jouer un rôle déterminant dans la compréhension du fonctionnement hydrogéologique du territoire. Ils sont d'ailleurs souvent mis à contribution, tant par la communauté scientifique qu'indirectement par les collectivités qui bénéficient des ressources aquatiques souterraines grâce aux captages qu'elles aménagent.

- *le vol libre*, surtout développé à Signes du fait d'une configuration géomorphologique et climatique favorable. Les amateurs de parapente disposent là d'une structure associative d'accueil et de promotion de ce sport. Implantée depuis plusieurs années, elle participe à la vie économique du village mais rencontre elle aussi des difficultés pour les accès aux sites d'envol, ainsi qu'avec les aménagements de lignes électriques et à cause de la cohabitation controversée dans l'espace aérien avec certains rapaces.

- *Le Golf*, celui de la Sainte Baume, (18 trous) aménagé aux portes de Nans les Pins, fait partie des aménagements en cohérence avec le mode de fonctionnement du territoire; Situé sur un emplacement de choix en regard avec les voies de communication, il est fréquenté par une population urbaine qui apprécie sa proximité et son cadre environnemental.

- *les véhicules tout-terrain*, avec une nouvelle génération de "sports tout terrain" qui envahit l'espace naturel: le V.T.T, mais aussi le moto cross, les véhicules 4 X4 et dernièrement les "quads" dont les adeptes se multiplient depuis ces dernières années.

Encouragés par des promoteurs commerciaux qui organisent sans autorisation des démonstrations dans les espaces boisés, publics ou privés, les adeptes de "quads" multiplient les incursions dans les massifs au mépris de toutes les règles de droit du sol et des agents en charge de la surveillance.



# PROJET DE TERRITOIRE SAINTE-BAUME

Loisirs et sports de nature

Sentiers inscrits au PDIPR :

— Sentier de grande randonnée

— Sentier pédestre

— Sentier équestre

Site d'escalade

Site de spéléologie

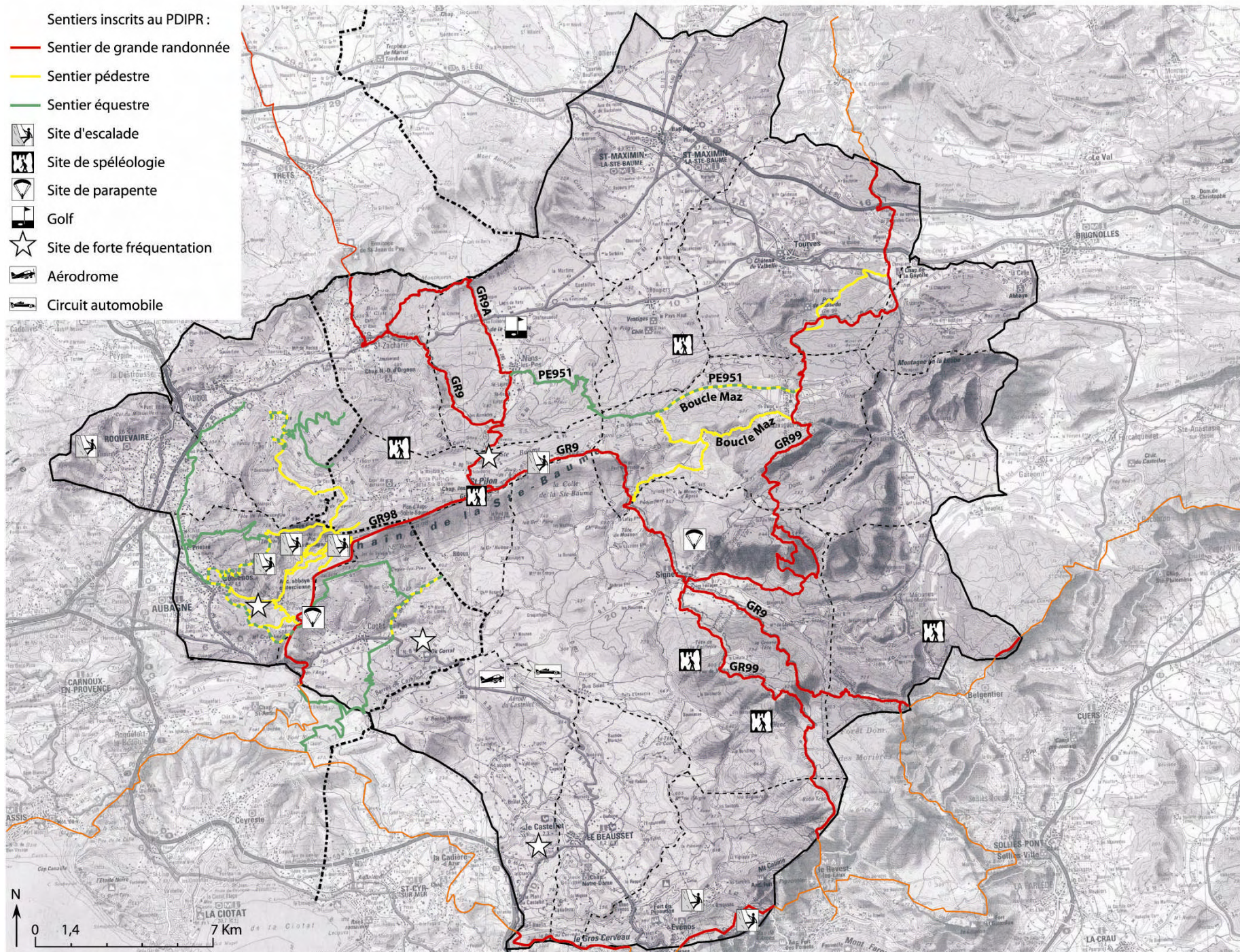
Site de parapente

Golf

Site de forte fréquentation

Aérodrome

Circuit automobile





qui sont souvent pris à partie et ont même été récemment victimes (sur Gémenos) d'actes d'agression.



- **Les parcs d'attraction:** on rangera dans cette catégorie le site d'OK Corral qui offre des attractions originales en milieu naturel. Implanté depuis plus de 30 ans sur la commune de Cuges les Pins, à proximité du plateau du Camp et du Circuit du Castellet, il draine chaque année un public très ciblé d'environ 400.000 personnes et représente pour la commune sa principale source de recettes fiscales.

- **les structures d'accueil:**

Elles sont relativement limitées sur le territoire, si l'on exclu Saint Maximin et Gémenos dont le fonctionnement est lié à leur proximité des grands axes de circulation routière et aux activités périurbaines, ainsi que Le Beausset et le Castellet qui bénéficient aussi d'autres atouts.

11 communes sur 19 n'offrent que des capacités hôtelières réduites à un ou deux petits hôtels, souvent non classés et ne disposant que de quelques chambres: Mazaugues, Méounes, Roquevaire, Auriol, Saint Zacharie, d'autres, comme Riboux, Cuges, Tourves, Signes, Rougiers, Evenos, et ne disposent d'aucun hôtel.

3 communes ne sont équipées que de façon modeste ou ne fonctionnent que sur un mode particulier: tourisme d'affaire lié aux zones d'activités à Gémenos, Auriol, et au circuit du Castellet et la zone d'activité de Signes, ou adossées à des aménagements de prestige (Golf de Nans, Abbaye de la Celle, Cloître de Saint Maximin) implantés à proximité de grandes voies d'accès.

Depuis 1970, on observe une sensible diminution des capacités hôtelières dans la majorité des villages, phénomène étroitement corrélé à l'augmentation des résidences secondaires dans un premier temps puis, plus récemment, des résidences permanentes pour des retraités ainsi que des actifs.

C'est le cas en particulier des communes périphériques du massif de la Sainte Baume: Cuges, Gémenos, Roquevaire, Auriol, Saint Zacharie, mais aussi Saint Maximin, Tourves, Nans les pins et même le Plan d'Aups.

Ce phénomène d'accroissement des résidences permanentes au détriment des résidences secondaires s'observe aussi sur les communes situées à proximité de l'autoroute A50 et de l'aire toulonnaise comme Méounes, Evenos ou encore Le Beausset et le Castellet.

Ces deux dernières communes (labellisées station verte) sont par contre plus investies sur le tourisme lié aux activités balnéaires et favorisé par leur proximité du bord de mer avec Bandol, Sanary, Les Lecques. Elles attirent durant la période estivale une clientèle différente de celle de la Sainte Baume, en offrant en particulier des capacités d'accueil en plein air inégalées sur le reste du territoire (640 emplacements officiellement affichés sur 4 campings pour la seule commune du Castellet !).

Même situation pour l'accueil et l'information du public: certaines communes ne disposent ni d'un syndicat d'initiative ni d'un Office du tourisme mais assurent ce service directement: Auriol, Riboux, Méounes, Evenos, Rougiers ou par le biais d'une antenne dépendant de la commune: Signes, Mazaugues, et même Le Castellet.

- **Les moyens de communication et de promotion disponibles**

Le territoire ne bénéficie pas d'une couverture homogène en matière de communication et de promotion; les moyens sont dispersés sur au moins 4 structures distinctes:

- **pour les 9 communes varoises adhérentes au Pays de la Provence Verte:**

C'est un syndicat mixte de 37 communes, "Tourisme en Provence verte", basé à Brignoles et appuyé par un Office intercommunal du Tourisme créé le 4 Mars 200 qui assure les actions de promotion touristique, et de soutien technique aux acteurs du Tourisme: site Internet, documents thématiques dépliant spécifiques pour chaque commune, système de réservations, etc.

L'O.I.T. et le syndicat mixte développent aussi, depuis peu, une politique volontariste de labellisation de produits et services (pl.14), afin de renforcer la compétitivité du territoire et ses acteurs :

- marque territoriale Provence verte,
- label Pays d'arts et d'histoire.

- **pour les 5 communes varoises adhérentes à la Communauté de communes du Sud Sainte, c'est** l'association, la "Côte Provençale" basée à Ollioules et regroupant professionnels, offices du tourisme et élus, qui assure leur promotion touristique et la commercialisation des séjours.

Comme son nom l'indique, cette structure promeut un territoire dépassant largement celui de la Communauté de communes et incluant six autres de la frange littorale y compris en y associant les communes des Bouches du Rhône de la Ciotat et Cassis.

La promotion est donc plus orientée sur l'image de sa façade maritime et de ses atouts, totalement différents des références identitaires de la Sainte Baume.

- **pour les 3 communes des B.d.R. et Saint Zacharie**, c'est la communauté d'agglomération G.H.B. qui assure la promotion touristique, sachant que Saint Zacharie profite aussi de son appartenance varoise pour certains supports promotionnels assurés par le C.d.T. du Var et la Provence verte.

- **pour la commune de Gémenos**, enfin, bien qu'adhérente à la communauté urbaine M.P.M., elle assure elle-même sa propre promotion.

Le résultat de cette organisation éclatée de la promotion touristique est une absence totale de support de communication propre à l'entité Sainte Baume. La promotion de ses atouts, de son organi


sation en matière d'accueil et des recommandations indispensables à faire passer pour une meilleure prise en compte de ses spécificités et fragilités, n'est pas assurée de ce fait.

## X. LES PROJETS D'AMENAGEMENTS SUR LE TERRITOIRE (pl. 16)

Certains aménagements d'infrastructures et d'équipements utiles à la communauté peuvent parfois affecter de façon irréversible le paysage du territoire et son mode de fonctionnement; Ainsi peut on recenser sur le territoire d'étude quelques cas à l'étude ou déjà réalisés et qui illustrent sa vulnérabilité en l'absence d'un projet structuré et porté par les acteurs locaux.

- **Les lignes électriques:** (cf. photo)

Des réseaux à très haute tension ont été installés au fil des années en traversant le territoire, sur différents couloirs du nord au sud, sans précautions particulières pour leur l'impact sur le paysage. L'exemple le plus démonstratif est fourni par la ligne passant au dessus des falaises de Bassan, au dessus de Roquevaire et Auriol avec 3 pylônes particulièrement saillants dans le paysage.



Ligne T.H.T, Falaises de Bassan



Remblaiement de vallon, Plaine des Espèces

Le dernier équipement réalisé en 2003 est celui du renforcement de la ligne 225 kV de Boutre à Coudon avec, il est vrai, un effort de la part de l'établissement public pour informer les riverains ainsi qu'une meilleure prise en compte de l'environnement.

- **Les antennes de radiocommunication civiles et militaires**

Celles qui ornent la Crête rocheuse du massif de la Sainte Baume, installées sans réelle prise en compte de leur impact pour ce site très visible à la ronde et qui ne bénéficiait, à l'époque de cette installation, que d'un périmètre inscrit, en guise de protection.

- **Les carrières:** (pl.16).

Elles sont aussi présentes sur le territoire (Auriol, Signes, Le Beausset, Evenos), et à juste titre du fait de la proximité des agglomérations marseillaises et toulonnaises, premières consommatrices du matériau extrait. Si la présence de ces carrières est relativement discrète dans le paysage, la reprise ou l'ouverture de nouveaux sites provoque de fortes réticences parmi la population locale. Ainsi le projet Croquefigues, après avoir été accepté puis rejeté par la commune de Signes, a dû être à

nouveau réinscrit dans le projet de P.L.U, car imposé dans le cadre du plan départemental des carrières.

- **Le remblaiement de vallon:** (pl.16 et photo).

Situé en amont de la Plaine des Espèces sur la commune de Cuges et en limite méridionale avec celle de Riboux, cet aménagement constitue un autre exemple de la vulnérabilité à laquelle est exposé le territoire en l'absence de projet structurant.

Depuis plus d'un an, une noria de poids lourds, voyageant depuis l'agglomération marseillaise, vient décharger des milliers de m3 de gravats, décombres de chantiers et autres déchets inertes, dont certains polluants, en remblayant un grand thalweg situé en terrain calcaire avec son réseau karstique sous-jacent. Véritable "carrière à l'envers", cette opération ne serait entachée d'aucune illégalité, selon la réponse faite par l'administration aux demandes répétées d'explications formulées par les collectivités locales.

- **Le projet de Ligne à Grande Vitesse (L.G.V.)** (pl.16).

C'est dans le courant du printemps 2005 que la Commission Régionale de Débat Public va engager une série de réunions d'information et de débats sur l'opportunité de créer une nouvelle liaison ferroviaire entre Paris et Nice avec plusieurs scénarios et une vingtaine de variantes de possibilités de tracés.

Dans tous les cas de figures, le territoire d'étude risque d'être concerné par un des tracés, soit au Nord, soit au Sud du Massif de la Sainte Baume (cf. carte pl.16). La consultation des nombreux documents réalisés en amont de ce débat (22 études toutes consultables sur le site de la Commission de débat public), montre bien que les piémonts de la Sainte Baume, au nord comme au sud du massif seront concernés par le tracé définitif.

Ce projet peut être considéré à la fois comme une menace à long terme pour le territoire mais aussi comme une chance à saisir pour faire émerger un projet de territoire en mobilisant derrière les élus l'ensemble des acteurs locaux.

## XI LES ATOUTS DU TERRITOIRE

Les richesses naturelles faunistiques floristiques, géologiques, hydrogéologiques, culturelles, culturelles et paysagères recensées sur le territoire sont exceptionnelles. Telles que sommairement décrites, elles constituent déjà un atout essentiel pour ce territoire s'il devait prétendre à une procédure aboutissant à un label de type parc naturel régional.

D'autres éléments tout aussi importants sont à prendre en compte, en termes d'atouts: la motivation des élus, celle des associations et des partenaires locaux, et la qualité des réalisations et projets identifiés sur le territoire







## A. 1<sup>er</sup> atout: La richesse des patrimoines

La richesse et la diversité des patrimoines naturels, culturels et culturels ont été largement présentés dans la première partie de cette étude. Qu'il s'agisse de patrimoine faunistique, floristique, forestier, mais aussi géologique, paysager, historique, religieux, le territoire présente une palette de ressources dignes d'être prises en considération pour servir de socle à un projet ambitieux de développement et de protection. Cette richesse, située à proximité de la plus grande agglomération urbaine de la Région P.A.C.A. constitue un atout majeur à faire valoir auprès de cette institution pour qu'elle engage une procédure adaptée aux attentes exprimées localement.

## B. 2<sup>ème</sup> atout : La motivation des élus locaux et leurs projets

Un projet de territoire ne peut être mené à bien que si ses élus manifestent leur détermination de se regrouper et de mobiliser pour les entraîner avec eux les autres collectivités de rang départemental et régional ainsi que les partenaires associatifs et socio professionnels.

Depuis plusieurs années les élus locaux, au travers différentes structures collectives de gestion, ont manifesté leur volonté d'aboutir à un projet de territoire. En 2003, la création de l'Association de préfiguration Parc naturel Régional regroupant 19 communes autour du massif de la Sainte Baume est révélatrice de cette intention commune réaffirmée.

Malgré une organisation administrative du territoire peu favorable, les élus souhaitent relancer l'idée de se doter d'un outil commun de protection et de développement du territoire. Il leur revient néanmoins l'obligation de confirmer cette intention par une délibération motivée, afin de déclencher la préparation de projet de territoire et la mobilisation de moyens humains et financiers nécessaires.

Si certains élus de ces communes se montrent réservés du fait de leur manque de connaissance de l'outil parc naturel régional et d'informations à ce sujet, tous accueillent favorablement le principe de la démarche engagée par l'Association et se disent attentifs aux propositions qui leur seront faites en termes de projet pour la Sainte Baume.

Au-delà de cette position, les actions déjà réalisées par certaines communes et départements ou les projets en cours de lancement constituent les meilleurs gages de détermination de la voie dans laquelle les élus des 19 communes disent vouloir s'engager. (pl. 13, p.48)

Ainsi, sont déjà identifiés sur le territoire les réalisations suivantes:

- Installation d'une chaudière bois énergie pour le chauffage des bâtiments communaux (Mairie, Ecole) au Plan d'Aups.
- Aménagement d'une station d'épuration sur filtres plantés de roseaux au Plan d'Aups.
- Aménagement du musée des Gueules rouges à Tourves, en préfiguration d'un musée de la Bauxite, par la commune de Tourves
- Aménagement de la maison des Coteaux Varois et d'un jardin conservatoire des cépages à La Celle par le Conseil général du Var
- Réhabilitation et aménagement de l'ancien moulin Saint Claude en maison de la Culture par la commune d'Auriol.

Et parmi les projets en cours de lancement :

- Charte de l'Environnement déjà approuvée depuis Juin 2001 et en cours de mise en oeuvre depuis fin 2004, par la communauté de communes Sud Sainte Baume (Signes, Evenos, Le Beausset, Le Castellet, Riboux).
- Réhabilitation du Bâtiment de Le Corbusier (Garage Trouin) sur le Plan d'Aups.
- Aménagement d'une Maison de la Forêt au Plan d'Aups.
- Aménagement de la ferme de la Brasque, au Plan d'Aups par le Conseil général du Var.
- Aménagement des bâtiments pour une maison de l'environnement et un jardin Conservatoire des cépages cinsault sur le Domaine des 4 Frères, au Beausset par le Conseil général du Var
- Réhabilitation du centre ancien de Saint Maximin.
- Aménagement d'une maison des terroirs et d'une vitrine sur la géologie locale à La Cadière, par la communauté de communes Sud Sainte Baume.
- Aménagement d'une maison de l'A.O.C. Bandol au Beausset (commune-département ?),
- Aménagement d'un projet de Z.A.C. au cœur de la ville, le long de l'Huveaune, à Roquevaire.

## C. 3<sup>ème</sup> atout: L'implication du mouvement associatif

Un réseau associatif très varié est implanté sur le territoire avec une distribution aléatoire sur la quasi-totalité des communes.

On compte ainsi 160 associations à Saint Maximin, 72 à Gémenos, 70 à Auriol, 74 au Beausset, 35 à La Roquebrussanne, 26 Signes, 25 à Tourves, 22 à Rougiers. Au moins 6 associations, bénéficient de l'agrément "Environnement" délivré par la Préfecture.

A vocation caritative, sociale, civique, patriotique, festive, sportive, culturelle, scientifique et environnementale, ce sont ces quatre dernières catégories qui se sont plus particulièrement manifestées depuis plusieurs années en faveur d'une formule de type Parc naturel Régional. Intéressées par un projet de territoire conciliant valorisation des patrimoines, aménagement équilibré et protection de l'environnement, elles ont été particulièrement ciblées dans cette enquête (Annexe 1)

Une trentaine d'associations locales se distinguent en effet par leur attachement à promouvoir l'identité du territoire au travers ses richesses culturelles et naturelles, à améliorer sa connaissance, à organiser sa découverte, à contribuer à sa défense et sa protection.

Elles sont parfois relayées par d'autres associations, de rayonnement départemental, régional, voire national, qui elles aussi s'estiment concernées sur le devenir du territoire, notamment sur le développement des pratiques sportives et de loisirs et leur impact sur les milieux naturels (C.A.F., Excursionnistes Marseillais, Toulonnais). D'autres s'attachent à développer l'amélioration de sa connaissance



(A.S.E.R., A.S.P.A., A.H.P.T., A.S.S.N.A.T.V), la protection de ses richesses naturelles (C.E.E.P, L.P .O, U.D.V.N 13, U.R.V.N P.A.C.A.), de ses richesses patrimoniales (Découverte Sainte Baume, Eco musée de la Sainte Baume, Amis de la Cuisine Provençale, Amis de la Chapelle Saint Pierre, Géo2,) la valorisation des milieux naturels et forestiers (Forestour, Amis du jardin d'Elie, Arboretum Gaston de Saporta, l' A.S.P.A.F), la qualité de vie et l'urbanisme (Vivre à Gémenos) etc....

Toujours très militantes, ces associations ont contribué depuis des années à faire progresser l'idée d'instaurer des mesures appropriées de protection et de gestion du territoire de la Sainte Baume.

Leurs actions sur le terrain sont souvent liées à la capacité de mobilisation de leurs adhérents et sont généralement ciblées sur le territoire communal de rattachement. D'autres, concernent tout ou partie du territoire et se déclinent sur un thème particulier concernant le patrimoine vernaculaire, archéologique, botanique, etc....

La vitalité de ce tissu associatif est aussi illustrée par des réalisations d'animation, d'aménagements de sites d'accueil, pour informer et éduquer le public à propos d'enjeux patrimoniaux et environnementaux et, en particulier, sur les aspects touchant au paysage.

Ainsi peut on signaler parmi les réalisations et activités (pl. 13):

La promotion du patrimoine rural et de l'identité du territoire à Auriol (*A.S.P.A. et Musée Martin Duby*) l'Ecomusée de la Sainte Baume au Plan d'Aups (*Ecomusée Sainte Baume*), le Musée de Rougiers (*Il était une fois Rougiers*), au Musée de la Glace à Mazaugues (*A.S.E.R*), l'organisation de cycles annuels de conférences à Méounes (*A.S.E.R*), et enfin les différents inventaires et études historiques et leur publication par *l'Association de l'Histoire populaire Tourvaïne*. Une mention particulière pour ces deux dernières associations, l'A.S.E.R, et A.H.P.T., qui en fait sont des sociétés savantes locales.

- La découverte d'un parc et arboretum botanique aménagé par le célèbre paléobotaniste Gaston de Saporta au Parc du Moulin Blanc à Saint Zacharie, (*Arboretum G. de Saporta*),

- La promotion de la gestion durable d'un jardin méditerranéen avec usage de variétés végétales autochtones et économes de l'eau, au jardin d'Elie à la Roquebrussanne (*Amis du jardin d'Elie*),

- La promotion des recettes culinaires provençales par la transmission des savoir faire dans la tradition de J.B. Reboul, natif de la Roquebrussanne (*Les amis de la cuisine provençale*),

- L'information sur la richesse patrimoniale du territoire grâce à son journal, l'animation et la coordination du réseau associatif à Plan d'Aups (Découverte *Sainte Baume*),

- Le chantier de dégagement des ruines du Vieux Nans à Nans les Pins (*Amis du vieux Nans*),

- Le chantier de jeunes pour la restauration du village médiéval de St Jean Rougiers (*APARE*),

- La mise en valeur du patrimoine religieux de Signes (Amis de la chapelle St Pierre), de Gémenos (Amis de St Jean de Garguier), du Beausset vieux, (Amis l'histoire de la sainte Grotte à Plan d'Aups (*Amis des Dominicains de la Sainte Baume, Fraternité de Marie Madeleine*),

- La sensibilisation à l'environnement et la découverte de la nature à Roquevaire (*Géo2*), à Mazaugues (*Souffleurs d'Ecume*), à Evenos (*A.D.E.E*), la protection de la forêt à Plan d'Aups (*A.S.P.A.F*),

- La protection et l'amélioration du cadre de vie sur le secteur du Beausset (*Arc en Ciel, A.N. E. C.B.V.I*), à Gémenos (*Vivre à Gémenos*),

- Des actions d'éducation à l'environnement en intervenant en milieu scolaire (*Le Troubaire de Madelano, Ge20*) à Rougiers, et Roquevaire,

- Dépôt d'un dossier de demande d'arrêté de Biotope pour l'Aigle de Bonelli sur les falaises de Bassan, communes de Roquevaire et Auriol, (*C.E.E.P*)

- Réintroduction du Chamois sur le flanc nord est de la Sainte Baume par la Fédération Départementale de Chasse du Var,

et parmi les projets :

- Réhabilitation du prieuré de Saint Jean de Garguier et aménagement d'un lieu d'accueil (Diocèse de Marseille / collectivités ?)

- Inventaire des Ecrevisses à pattes blanches sur un des Bassins versants de la Sainte Baume

Ces actions associatives, outre qu'elles enrichissent le terroir, ont le mérite de mettre en lumière les références identitaires du territoire et de la nécessité de les sauvegarder et les transmettre aux générations futures, participant ainsi à la prise de conscience collective de la valeur du territoire.

#### **D. 4ème atout: Les ambitions des socio professionnels.**

Les partenaires socio professionnels qu'ils soient acteurs du tourisme, viticulteurs, chefs de petites et moyennes entreprises ou encore forestiers, sont les premiers à manifester leur souci de voir émerger une meilleure organisation de leur territoire avec une structure de gestion et un label, gage de reconnaissance et de qualité.

Paradoxalement et bien que parfois fermement opposés à l'idée de création d'un parc naturel régional, ce sont les propriétaires forestiers qui sont les premiers à manifester leur volonté de prendre part à la discussion sur les orientations à prendre pour le territoire et de participer, sur un pied d'égalité à la constitution d'un groupe de gestion mixte privé-public.

Dans leurs domaines respectifs, les autres acteurs du secteur économique, sont eux aussi intéressés par cette notion d'organisation territoriale déclinée sur le mode de la concertation et par la consécration d'un engagement sur une qualité que représenterait un Label et dont ils seraient les premiers bénéficiaires.

## **XII. LES HANDICAPS DU TERRITOIRE**

### **A. 1<sup>er</sup> handicap: le découpage du territoire:**

L'état des lieux présenté en première partie a révélé un découpage du territoire géopolitique et administratif en matière :

- d'organisation intercommunale, (6 Communautés + 1 Pays doté de sa Charte),  
- de schéma d'urbanisme, (4 S.C.O.T. + 1 D.T.A.),

- d'organisation de la promotion touristique (2 O.I.T, + 2 Communautés),
- de plans de défense contre les incendies (5 P.I.D.A.F +, dont 4 communes écartées).

Cette situation est peu compatible avec une approche territoriale telle qu'envisagée par les élus et illustrée par leur démarche de regroupement en association pour un Projet de P.N.R.

Il convient donc de tenir compte de ce premier et principal handicap: un éclatement du territoire et des compétences, peu propice pour faciliter l'élaboration d'un projet de territoire et à terme obtenir l'adhésion des communes à une Charte et à un nouvel établissement public de coopération intercommunale comme un Syndicat Mixte.

## **B. 2ème handicap: le cloisonnement entre les collectivités territoriales:**

La configuration géopolitique du territoire d'étude, avec 4 collectivités qui ont chacune leur orientation respective et leurs priorités, ne contribue pas en l'occurrence à l'émergence d'un projet de territoire partagé.

Si le Conseil régional s'est prononcé fin 2003 pour encourager les élus à étudier la faisabilité d'un projet de territoire de type Parc naturel régional, il a suivi en cela les décisions déjà prises par cette même institution en 1989 et 1990 et les recommandations du Conseil Economique et Social, dix ans tard.

Cependant, force est de constater qu'après la mise à l'étude de son premier Parc (Verdon) en 1991, priorité a été donnée par la Région aux projets des Alpes, et de l'Estérel en 2001, puis en 2003 aux études de faisabilité pour les projets du Mont Ventoux, de la Montagne de Lure, du Haut pays Grassois ainsi que le suivi du projet des Baronnies piloté par Rhône Alpes.

Les éléments recueillis dans cette étude vont donc constituer une première contribution pour permettre à la collectivité régionale de décider de la suite à donner à ce projet, en tenant compte également des volontés exprimées par les deux départements.

Quant aux 2 départements concernés, on a constaté que si la surface du territoire de la Sainte Baume était varoise à 80%, elle était fréquentée à 80% par des administrés de l'autre département des Bouches du Rhône.

Cette situation paradoxale constitue un handicap pour le territoire. En effet chaque département conduit sa politique suivant ses propres orientations. Une articulation entre les deux collectivités ne pourra être trouvée pour le projet de territoire de la Sainte Baume que sur la base d'un consensus et d'un accord réciproque de compensations dans la prise en compte politique et financière de sa problématique.

Enfin le quatrième partenaire concerné est la Communauté urbaine de Marseille Provence Métropole principale bénéficiaire du territoire et en grande partie déterminante pour les orientations en matière d'urbanisation et de consommation de l'espace. Un dialogue doit s'amorcer avec cette collectivité pour l'associer à la réflexion sur le projet de territoire.

Si un projet de territoire doit se construire, il convient dès à présent de s'en donner les moyens avec un soutien technique et de relais politiques afin de l'assurer des meilleures conditions de démarrage en bon accord avec ces quatre collectivités.

## **C. 3ème handicap: le manque d'information :**

Il existe sur le territoire un besoin manifeste d'informations concernant les outils de protection et de gestion, en particulier sur celui de parc naturel régional, et de son adaptabilité à la configuration du territoire et de ses exigences, et cela parmi tous les partenaires, qu'ils soient associatifs, propriétaires, et élus.

Si la solution du Parc Naturel régional devait être retenue, il est important que chacun dès à présent en connaisse la règle du jeu et les exigences qu'un tel label représente, en matière de choix sur la vocation des espaces naturels, d'occupation du sol et du mode de développement économique durable et compatible avec la protection des patrimoines, en particulier du paysage.

Cette information serait aussi la bienvenue pour décrire des situations de blocage ou de rejet de projet de territoire généré par des incompréhensions ou des malentendus véhiculés depuis des années.

## **D. 4ème handicap: la pression sur le Foncier:**

C'est celui lié à la pression exercée sur le Foncier agricole en particulier et sur la destination des espaces naturels en général. La proximité de l'agglomération urbaine induit des modes de fonctionnement et un grignotage progressif de l'espace naturel en faveur d'un habitat diffus qui a déjà touché bon nombre de communes du territoire d'étude.

Des outils d'intervention existent :

- Convention d'intervention foncière avec les S.A.F.E.R,
- nouvelles catégories de zonage en Zone Agricoles Protégées,
- nouvelles dispositions de la loi de développement des territoires ruraux,
- droit d'intervention du Conservatoire du littoral,
- Etablissement Foncier Régional, etc.

Ils n'ont pas encore été mobilisés à l'exception des acquisitions départementales avec la T.D.E.N.S. Même s'ils ne peuvent toujours apporter une réponse à ce difficile problème qui affecte de nombreuses zones périurbaines, ils constituent une panoplie qu'il serait souhaitable de mettre en œuvre de façon concertée. Encore faut il que les porteurs du projet conviennent d'une ligne de conduite à adopter en matière d'urbanisme et d'un choix de développement pour leur territoire.

Entre-temps le dynamisme de la croissance de l'urbanisation portée par l'aire métropolitaine Marseillaise vient mordre sur le territoire de la Sainte Baume et le modifie de façon irréversible.....



## CHAPITRE II

### STRUCTURE DE GESTION, LABELS, CLASSEMENTS :

#### LES OPTIONS

##### I STRUCTURE DE GESTION: LES OPTIONS

###### A. Association (Loi 1901)

C'est la formule généralement choisie comme préambule à un projet de territoire, avec pour objectif un classement de type parc naturel régional et qui a déjà été adoptée dans le passé pour d'autres projets en Provence Alpes Côte d'Azur ou dans d'autres régions.

Cette solution n'est cependant qu'une étape transitoire et ne doit pas être pérennisée au-delà de 2 ou 3 ans. En effet les préparatifs d'un projet de territoire concerté et les procédures de classement ou d'obtention d'un label s'inscrivent obligatoirement dans la durée de plusieurs années, suivant le classement ou label recherchés.

###### *Inconvénients :*

- La difficulté de vaincre la réticence des collectivités de rang départemental ou régional à s'impliquer par adhésion directe dans l'Association et sans lesquelles le projet ne bénéficie pas de tout leur poids politique et financier.

###### *Avantages :*

- La simplicité pour la préparation et l'enregistrement des statuts, la souplesse de fonctionnement en matière de comptabilité et de gestion des premières opérations de l'Association et la libre adhésion des partenaires suivant les statuts.

Depuis une dizaine d'années, alors que la pratique était jusque là courante, les départements et la Région Provence Alpes Côte d'Azur se sont progressivement retirés de nombreuses associations 1901 où elles étaient adhérentes depuis des années, et à ce titre participaient financièrement à leur budget de façon significative. Quelques cas de dérives ont en effet abouti à des situations de gestion de fait, dénoncées par la cour régionale des comptes et parfois par les tribunaux administratifs.

Si la formule peut être retenue dans un tout premier temps avec des dispositions adaptées pour s'assurer du soutien de ces collectivités, il est vain d'espérer un renversement de cette tendance dans les années à venir.

En tout état de cause et en ce qui concerne l'Association actuelle porteuse du projet, il lui a déjà été conseillé de toiletter et mettre à jour ses statuts, d'une part concernant les modes de représentation de la Région et des deux Départements au sein du conseil d'administration, d'autre part pour préciser et compléter l'objet de l'Association et les niveaux de cotisations des différents adhérents.

###### B. Syndicat Mixte.

La loi n'autorise aujourd'hui qu'une seule formule pour les parcs naturels régionaux, le syndicat mixte (art. R 5711-1 à R. 5711-5 du C.G.C.T.) avec deux variantes:

- **syndicat mixte ouvert** : cette formule permet d'associer certains partenaires publics tels que les Chambres consulaires ou d'autres établissements publics (O.N.F., Conservatoire du littoral, etc..) avec voix délibérative. Adoptée à l'origine il y a une quinzaine d'année par les P.N.R. du Queyras et du Luberon, cette configuration a été par la suite abandonnée.

###### *Inconvénients :*

- La non récupération de la TVA et le paiement de la taxe sur les salaires.

###### *Avantages :*

- Le recrutement d'agents contractuels est facilité, tous les partenaires ont voix délibérative et participent au budget de fonctionnement.

- **syndicat mixte fermé** : seules ont voix délibérative les collectivités membres; les partenaires comme les chambres consulaires ou des associations peuvent y adhérer mais n'ont qu'une voix consultative et ne participent pas financièrement au budget. C'est la formule suivie aujourd'hui par la quasi-majorité des Parcs.

Dans ce dernier cas, les modalités de représentation et de participation des partenaires, sont prévues et définies dans la Charte, dans les statuts et le règlement intérieur du syndicat mixte (chapitres consacrés aux associations, aux chambres consulaires, et à tout partenaire identifié).

###### *Inconvénients :*

- Le recrutement est limité aux agents de la fonction publique, sauf exceptions. Les participations financières sont limitées aux collectivités (l'Etat peut être sollicité, mais sans garantie automatique de participation) et les partenaires n'ont pas de voix délibérative, leur implication est limitée quant aux prises de décisions.

Autres inconvénients, propres aux deux options :

- La lourdeur administrative de mise en place et de fonctionnement, accrue par la multiplication et superposition sur le territoire de différents niveaux d'intercommunalités à qui les communes ont déjà délégué des compétences.

- Les réticences vérifiées des services de l'Etat à créer un établissement public supplémentaire alors que l'heure est à la simplification et l'élagage dans un paysage administratif passablement encombré.

###### *Avantages:*

- Sur le plan budgétaire, l'exonération de taxes sur les salaires, l'admission au fonds de compensation pour la récupération de la TVA sur certains investissements, l'éligibilité à la dotation globale d'équipement, surtout si le syndicat porte souvent la maîtrise d'ouvrage d'opérations éligibles, au tant d'arguments qui incitent la plupart des P.N.R. à choisir cette option.

Quelque soit la formule choisie, l'intérêt du Syndicat mixte réside dans la participation de différents niveaux de collectivités territoriales, à savoir la Région, les départements et les communes, ces dernières ayant chacune un représentant, quelque soit leur poids démographique. C'est le principe "d'une commune - un représentant", garant d'une juste représentation du territoire.

La représentation et l'implication politique et financière des partenaires départementaux et régionaux constituent aussi deux gages de réussite pour le projet de territoire en matière de mise en oeuvre de sa Charte et d'accomplissement de ses objectifs d'aménagements, de développement et de protection.

### C. Groupement d'intérêt public, option environnement

Le Groupement d'intérêt public (G.I.P - option environnement) est une formule récente régie par les dispositions de la loi 82-610, art. 21 du 15 juillet 1982 concernant les G.I.P. La loi relative au renforcement de la protection de l'environnement n°95-101 du 2 février 1995 (loi Barnier), article 57, et le décret n°95 -636 du 6 mai 1995, en précisent les modalités d'application. (Cf. annexe 7).

Le G.I.P. est une personne morale de droit public, à caractère non lucratif dotée de l'autonomie financière et à durée contractuelle fixée dans sa convention constitutive.

Structure juridique originale, elle permet d'associer des personnes de droit public (Etat, collectivités locales,) et de droit privé (associations, particuliers) pour une action concertée face à des problématiques communes. Le G.I.P. environnement peut intervenir "*dans le domaine de la protection et de la gestion de l'environnement ainsi que pour créer ou gérer des équipements, des personnels ou des services communs nécessaires à ces activités*".

En région P.A.C.A, les G.I.P. des Calanques et de l'Etang de Berre ainsi que celui du P.N.R. de Camargue (jusqu'en 2004) furent les premières structures de ce type à être créées dans le domaine de l'environnement.

#### - **La composition :**

Le G.I.P. est constitué de plusieurs groupes de membres répartis en collèges: collectivités locales, propriétaires privés, associations, Etat et établissements publics.

#### - **L'organisation:**

- une Assemblée Générale du G.I.P, avec un représentant de chaque membre. Le Président et vice président, sont élus parmi les représentants des collectivités.
- un Conseil d'Administration composé de délégués désignés par chaque groupe et dont les voix sont toutes délibératives.
- un Conseil Scientifique et Pédagogique créé auprès du Conseil d'Administration.

Le G.I.P. peut également mettre en place des commissions thématiques de travail.

Le directeur, dont la nomination est soumise à l'approbation du ministère de l'Environnement, prépare les travaux de l'assemblée générale et du conseil d'administration et exécute les décisions et a autorité sur l'équipe technique du G.I.P.

#### - **Les missions et objectifs :**

Ils sont fixés dans la convention constitutive du G.I.P.

#### - **Les moyens humains et financiers:**

Le G.I.P peut bénéficier de mises à disposition de personnel par l'Etat (en particulier pour le Directeur) ou les collectivités partenaires, et de la possibilité de recruter directement, et pour des durées limitées, (au plus, égales à celle du G.I.P), des agents contractuels. Ses ressources financières sont assurées, après négociation, entre les différents partenaires publics et privés, et l'Etat.

#### *Inconvénients:*

- La forme de participation financière de l'Etat: elle peut se limiter à une seule contribution en "nature" se traduisant par la mise à disposition et le choix d'un Directeur et, de par la loi, à son accord préalable à sa nomination.... inconvénient pour un projet de territoire développé à l'initiative des collectivités locales.

- Le caractère provisoire du G.I.P. dont la durée de vie est limitée et fixée dans sa convention constitutive.

#### *Avantages :*

- 1) Sa souplesse de fonctionnement comparée à celle d'un Syndicat Mixte, en particulier pour la constitution de l'équipe technique et de son recrutement: Cette souplesse se vérifie également dans son mode de gestion concerté avec l'ensemble des représentants des acteurs locaux: collectivités, propriétaires, financeurs, usagers. Enfin, le G.I.P peut accueillir de nouveaux membres par décision de l'Assemblée générale.

- 2) Sa capacité de réunir des partenaires de statuts privé et public avec le même droit de vote délibératif. C'est un facteur d'incitation et de motivation pour les partenaires privés à se mobiliser au sein du G.I.P, en particulier les associations, les usagers et les propriétaires et gestionnaires des espaces naturels.

- 3) La durée contractuelle du G.I.P, appelé à se transformer en une structure définitive une fois choisie la vocation et le statut du territoire: sa durée de vie est donc limitée avec obligation de résultats quant à ses objectifs, précisés dans sa convention constitutive.

La durée du G.I.P peut être convenue, et calée sur celle d'un contrat de plan (le G.I.P. Etang de Berre) ou pour un terme particulier (8 ans pour le G.I.P. des Calanques), ou un délai maximum de 12 ans jugé nécessaire pour atteindre le ou les objectifs fixés avec un bilan d'étape prévu à mi parcours.

Ces 2 derniers avantages constituent un atout pour les collectivités soucieuses d'encourager la participation des autres partenaires à l'élaboration du projet, et de l'obligation de résultats qui leur est faite, d'aboutir à un statut définitif et un organe de gestion dans les délais impartis.

Cette étape intermédiaire constitue une opportunité pour convaincre les autres collectivités territoriales



et l'Etat du bien fondé de la démarche et de la détermination des élus, porteurs d'un projet de territoire bâti dans la concertation: Elle doit permettre de vaincre les éventuelles réticences dues à des initiatives passées mais qui n'ont pu aboutir.

Si cette formule n'est pas autorisée aujourd'hui pour les Parcs (sauf pour la Camargue) elle est cependant bien adaptée pour un projet en cours de gestation tel que celui de la Sainte Baume, appelé à choisir son statut et son organe de gestion définitif: Parc naturel régional, Réserve naturelle, Opération Grand Site, Géoparc., etc.

#### **D. Etablissement public de coopération pour le patrimoine culturel**

Des dispositions du Code général des collectivités territoriales (Art. L.1431-1 à 1431-9 et R.1431-1 à R.1431-21) ainsi que la Loi n° 2002-6 du 4 janvier 2002 et le décret n°2002-1172 du 11 sept 2002 permettent la création d'un établissement public à caractère industriel et commercial: L'établissement public de coopération culturelle (E.P.C.C.).

C'est la formule qui a été retenue pour la gestion du site du Pont du Gard; L'E.P.C.C. créé le 4 avril 2003 a pour mission le développement d'actions culturelles, touristiques et environnementales du site classé au patrimoine mondial de l'Unesco et labellisé "Grand Site".

On retrouve dans un établissement de ce type des délégués (titulaires et suppléants) représentant les collectivités territoriales (Département, communes), des représentants de l'Etat (D.I.R.E.N, A. B. F, D.R.A.C, Préfet), des personnes qualifiées (Chambres consulaires, etc.), et des représentants du personnel. L'E.P.C.C. fonctionne avec des commissions spécialisées chargées d'étudier les questions soumises au conseil d'administration. Un conseil culturel et scientifique est institué à titre permanent

Le financement de la structure est assuré principalement par le Département avec, le cas échéant, des subventions, négociées au cas par cas avec l'Etat (Culture et Environnement) et complété par les recettes générées par l'exploitation commerciale du Site.

Une adaptation de la loi du 4 Janvier 2002 a été récemment proposée pour obtenir l'extension des dispositions relatives à cette catégorie d' E.P.C.C. à l'ensemble du domaine du patrimoine culturel et naturel. Une des nouveautés serait de permettre la création ce type d'établissement à l'initiative d'au moins deux collectivités territoriales et sans avoir l'obligation pour l'Etat d'en être membre.

Différentes modifications ont été proposées pour répondre à des actions d'éducation à l'environnement, de protection, de gestion et mise en valeur de sites classés, ou d'espaces naturels en périphérie de métropoles, ce qui correspondrait dans ce dernier cas au territoire de la Sainte Baume.

Ce projet n'a cependant pas encore été engagé pour une introduction modificative de la loi. Une consultation auprès des services régionaux de la D.R.A.C sur les possibilités de s'en remettre aux dispositions législatives actuelles, a montré qu'elles ne recouvrent pas exactement l'objet du projet de la Sainte Baume (pas de vocation commerciale). Le délai de création d'un établissement de coopération serait aujourd'hui relativement long.

Si cette solution n'est pas envisageable dans l'immédiat, elle mériterait cependant d'être réexaminée si elle devait aboutir au niveau législatif et si, entre-temps, un projet de territoire se bâtissait dans le cadre d'un G.I.P, tel que présenté précédemment.

#### **E. Parc naturel périurbain (concept)**

S M - Projet de territoire Sainte Baume – juin 2005-----

Cette formule est actuellement expérimentée depuis décembre 2004, à l'initiative du département des Hauts de Seine, en partenariat avec l'O.N.F. et une dizaine de communes situées en périphérie de Paris

Il ne s'agit pas d'un label mais d'un concept de gestion concertée entre l'O.N.F et la collectivité départementale.

Bien qu'ayant bénéficié de l'aval du Ministère de l'environnement, il s'agit d'une initiative départementale encore balbutiante, la réflexion n'ayant pas encore permis d'aboutir sur le choix définitif de la structure juridique *ad hoc* chargée de la gestion ni sur les modalités de reconnaissance du label par l'Etat.

La démarche est cependant intéressante dans la mesure où elle conduit la collectivité à réfléchir sur des modalités d'une nouvelle forme de responsabilisation et de solidarité pour répondre aux problèmes posés par des flux de fréquentation répétés et ponctuels émanant de l'agglomération urbaine toute proche.

Une démarche similaire pourrait être engagée par les élus de la Sainte Baume, sous la férule de la Région, en direction des responsables de l'agglomération marseillaise, dont les administrés profitent pour l'instant, en toute exonération de contribution de leur structure intercommunale, d'un espace naturel remarquable à leur libre disposition et dont les charges de gestion échoient en totalité aux élus et propriétaires locaux.

## **II. LES LABELS ET CLASSEMENTS : LES OPTIONS (carte pl. 17)**

Différents outils de gestion de nature réglementaire ou contractuelle, assortis ou non d'un label, sont aujourd'hui à la disposition des élus porteurs du projet de territoire.

Ces derniers pourront ainsi se déterminer, après réflexion et concertation avec leurs partenaires, sur celui la formule la plus adaptée à leurs attentes, leur ambition et la nature de leur projet

### **A. Le parc naturel régional**

C'est un outil de type contractuel, assorti à un classement et un label (marque déposée à l'I.N.P.I.) accordés par l'Etat, pour une durée déterminée, de 10 ans tout au plus.

Les parcs naturels régionaux sont définis par les articles R.244-1 à R. 244-16 du Code rural et L-333-1 à L 333-4 du Code de l'environnement.

*"A l'initiative des régions, dans le cadre de leur compétence en matière d'aménagement du territoire, peut être classé en parc naturel régional un territoire à l'équilibre fragile, au patrimoine naturel et culturel riche et menacé, faisant l'objet d'un projet de développement, fondé sur la préservation et la valorisation du patrimoine"*

*"Un parc naturel régional a pour objet*

- *de protéger ce patrimoine, par une gestion adaptée des milieux naturels et des paysages*
- *de contribuer au développement économique, social, culturel et à la qualité de la vie,*
- *d'assurer l'accueil, l'éducation et l'information du public,*

- de contribuer à l'aménagement du territoire
- de réaliser des actions expérimentales ou exemplaires dans les domaines cités ci-dessus et de contribuer à des programmes de recherche" (art. R244-1)

Le Conseil Régional est donc seul compétent pour décider, par délibération, "du périmètre d'étude", du lancement de la procédure de préparation de la Charte, "des modalités d'association des collectivités territoriales à son élaboration et de la consultation de leurs groupements et autres partenaires concernés" (art. 244-5) et pour demander le classement auprès du ministère de l'Environnement. La création d'un Parc naturel régional revient donc à la Région avec l'accord de l'ensemble des collectivités territoriales concernées.

Une fois la décision prise par la Région, la procédure consiste à l'élaboration concertée de la Charte assortie d'une chronologie de navettes entre les collectivités locales et le Ministère de l'Environnement, via la Préfecture et la D.I.R.E.N., et du passage obligé devant le Conseil National de Protection de la Nature (C.N.P.N.) au début, au milieu, et en fin de procédure.

L'accord des collectivités départementales et régionales comprises dans le périmètre est incontournable. Il est confirmé, après délibération, par leur adhésion à la Charte. Cette Charte est par ailleurs soumise à une enquête publique comme le prévoient les récentes dispositions (art. 231) de la Loi de développement des territoires ruraux du 23.02.2005.

L'avis de la Fédération des Parcs naturels régionaux de France est également requis, ainsi que celui de tous les ministères concernés, (voir art. 244-9).

La Charte est mise en oeuvre par un syndicat mixte, organe de gestion regroupant les collectivités locales adhérentes par délibération.

C'est un document d'objectifs contractuel de protection et de développement, élaboré pour une période de dix années, et approuvé par l'ensemble des collectivités locales concernées. La Charte engage également l'Etat à travers une convention d'application.

Cette procédure, est très lente et n'a cessé de s'alourdir au fil des années, : jusqu'à présent, on a observé un minimum de 6 à 7 années en moyenne de délais entre le lancement officiel de la procédure par la Région et la décision finale du classement par décret du Premier Ministre, sur proposition du Ministère de l'Environnement.

Dans le cas de la Région P.A.C.A., il convient de tenir compte de la charge de projets en cours de procédure ou de réflexion avec notamment: le projet des Alpilles, engagé depuis 2001, celui du Mont Ventoux, du Haut pays Grassois, de l'Estérel, des Maures, celui des Baronnies, (pilote par la région Rhône Alpes mais qui déborde sur P.A.C.A), sans compter les révisions des Chartes du Parc Naturel Régional du Verdon, en cours, et celles prochainement du Luberon puis du Queyras.

En résumé et en ce qui concerne cette première option possible de Parc Naturel Régional, il convient de souligner et de retenir les points suivants:

#### - ***l'engagement des communes :***

Les communes s'inscrivent dans une démarche ambitieuse de projet de territoire en matière de protection des patrimoines naturels, culturels et paysagers et de développement durable; des orientations équivalentes en matière d'urbanisme doivent se refléter sans ambiguïté dans leurs documents de planification qui doivent être compatibles avec les orientations de la Charte et de son plan de zonage.

La Charte et son plan sont en effet des documents opposables aux documents d'urbanisme et cette disposition fera éventuellement l'objet d'un examen attentif pour les territoires périurbains soumis à une forte pression foncière.

#### - ***la nécessaire articulation de la Charte du PNR avec celle d'un Pays et avec les intercommunalités existantes***

Elle doit s'organiser d'abord en parfaite articulation avec la Charte du Pays de la Provence Verte, puisque les territoires de certaines de ses communes ou communautés de communes se superposent avec celui du projet de territoire de la Sainte Baume.

La Charte du futur Parc doit tenir compte et être compatible avec celle du Pays dont les représentants doivent être associés à son élaboration, pour ce qui concerne les territoires communs.

Une convention de "partage des rôles" doit être signée entre la Région et le Pays et ensuite annexée au projet de Charte du Parc soumise à approbation, ainsi qu'à celle du Pays.

#### - ***l'importance revêtue par le choix de périmètre:***

Le périmètre est arrêté par la Région et doit correspondre à un territoire cohérent, à l'identité remarquable, ".....entité remarquable pour la ou les régions concernées et comportant un intérêt reconnu au niveau national " ... "Le territoire est délimité de façon cohérente et pertinente au regard de ce patrimoine en tenant compte des éléments pouvant déprécier la qualité et la valeur patrimoniales du territoire "... (art.244-4).

Cette exigence implique l'obligation, pour la définition du périmètre d'étude, d'exclure certaines zones sans intérêt particulier ou trop dégradées ou sur lesquelles des infrastructures ou aménagements existants ne sont pas compatibles avec la mission de protection de patrimoines naturels et paysagers.

L'adaptation du périmètre au territoire le plus pertinent est possible pour un P.N.R. dans la mesure où il peut s'affranchir des limites administratives et s'appuyer sur une réalité physique telle qu'une courbe de niveau, une limite de bassin versant, de rivière, et même sur celle d'une infrastructure routière ou de ligne électrique.

Cette approche devrait faciliter la prise en compte de la spécificité de certaines communes périphériques au Massif, actuellement intéressées par le projet ou qui pourraient le devenir plus tard.

Ainsi, dans le périmètre d'étude on pourrait, distinguer les quatre catégories suivantes :

- ***Ville porte***, pour la commune de Saint Maximin. Cette dernière entretient des liens spirituels voire "organiques" avec la Sainte Baume, mais est engagée dans une autre logique d'aménagements et de développement au sein de la communauté de communes.

- ***Commune associée***, pour chacune des trois communes du Beausset, Le Castellet, et Evénos, bénéficiant d'une identité plus liée à celle du Bassin du Beausset et en particulier au Pays du vignoble de Bandol, qu'à celle de la Sainte Baume. Ces communes s'inscrivent aussi dans une logique de développement économique et de vocation de leurs espaces naturels sensiblement différentes de celles du noyau constitué par le Massif de la Sainte Baume.



- **Ville partenaire**, pour la commune d'Aubagne. Elle constitue un pôle urbain doté de services commerciaux et de communications intimement liés au fonctionnement du territoire de la Sainte Baume, lequel en retour représente un espace naturel remarquable et exceptionnellement situé pour ses administrés.

- **Commune potentielle**: deux nouvelles communes en particulier pourraient être invitées à rejoindre le périmètre pour tout ou partie de leur territoire:

- à l'extrême sud-ouest, **Roquefort la Bédoule**, pour la cohérence géographique et identitaire d'une partie de son territoire et de ses milieux naturels fonctionnant avec le bassin de Cuges: (Forêt départementale de Font Blanche, domaine du Château de Juglans.)

- à l'est, **Garéoult**, qui partage avec La Roquebrussanne et La Celle la quasi-totalité du massif de la Loube, dans le prolongement de la Sainte Baume.

Pour les catégories de ville partenaire, ville porte et commune associée, les dispositions particulières qui leur sont appliquées doivent être spécifiquement mentionnées dans La Charte et les statuts de l'organe de gestion.

Dans ces conditions, et en ce qui concerne le territoire de la Sainte Baume, un projet de périmètre d'étude, à géométrie variable concernant le statut de certaines communes, peut être envisagé, avec un noyau correspondant au territoire répondant le mieux au critère identitaire, celui du massif de la Sainte Baume (carte pl.17)

#### **Avantages / atouts du territoire:**

- Un outil de protection et de développement local sur le mode contractuel (la Charte) dont pourront disposer les élus locaux qui ont exprimé depuis 30 ans, de façon récurrente leur volonté de la création d'un parc naturel régional pour assurer la protection du Massif et la gestion concertée de sa fréquentation.

- Un tissu associatif motivé pour la sauvegarde et la mise en valeur du patrimoine et qui souhaite s'investir aux cotés des élus.

- Une richesse de patrimoines naturels et culturels exceptionnels en Provence et une identité enfin reconnue au niveau régional, national, voire international pour le massif de la Sainte Baume.

- La reconnaissance dès 1989 par la Région P.A.C.A. de l'éligibilité du territoire pour une procédure de création d'un P.N.R. La délibération n°89-54 du mois d'octobre 1989, fondée sur une analyse territoriale et cartographique objective (Carte en annexe 6), mentionne expressément la Sainte Baume comme territoire prioritaire pour bénéficier de cette procédure, aux cotés de l'Esterel, les Maures, la montagne de Lure et le Verdon.

14 communes avaient été à l'époque retenues par la Région: **Auriol, Cuges, Gémenos, Roquevaire, la Roquebrussanne, Mazaugues, Nans les Pins, Plan d'Aups, Riboux, Rougiers, Saint Maximin, Saint Zacharie, Signes, Tourves**. L'adhésion de principe de ces communes était à priori indispensable avant la mise à l'étude formelle pour la création du P.N.R.

#### **Inconvénients / handicaps du territoire:**

- Un territoire éclaté entre 7 intercommunalités, dont 4 de nature différente, exerçant sur le territoire des dynamiques divergentes et dotées de compétences verrouillées par la loi.

- Un territoire fonctionnant sur le mode périurbain avec sur sa marge méridionale, une logique de fonctionnement et une identité différentes. L'outil P.N.R., adapté à une problématique de territoire rural, le sera beaucoup moins pour répondre à celle de la périurbanisation, et en particulier celle liée à l'évolution foncière.

- Un territoire où l'évolution de l'urbanisme semble peu conciliable avec les orientations d'un P.N.R et l'exigence de compatibilité des documents d'urbanisme qu'implique pour les communes l'adhésion à la Charte.

- Un territoire fragilisé par l'évolution de l'occupation des milieux naturels et où des mesures urgentes s'imposent dès à présent pour éviter des situations irréversibles.

- Une relative prudence de la collectivité régionale à engager une nouvelle procédure de création de P.N.R. alors qu'elle assure déjà le fonctionnement des quatre existants, avec un cinquième en voie de labellisation et au moins 3 nouveaux projets en cours d'examen.

- Une délicate articulation à trouver avec les politiques territoriales, des deux départements concernés.

- Une procédure lourde et longue (7 ans en moyenne) nécessitant une détermination politique forte des différentes collectivités porteuses.

#### **B. Le label "Grand Site de France" (et l'Opération Grand Site).**

Il s'agit d'un label récent, (marque déposée à l'I.N.P.I.) accordé par le Ministère de l'Environnement assorti à une mesure de classement.

Il concerne des territoires naturels remarquables bénéficiant déjà d'un classement (Loi 1930) et où une "Opération Grand Site" (O.G.S) est engagée, sur une programme d'aménagement et de gestion pour l'accueil du public, porté par un établissement public (type Syndicat Mixte) impliquant les collectivités locales.

L'Opération Grand Site ne revêt aucun caractère juridique et ne constitue pas une procédure réglementaire; elle est organisée en concertation et en partenariat entre l'Etat et les élus locaux, et se fixe 3 objectifs:

- restaurer durablement les équilibres physiques et la qualité paysagère du site,

- Déterminer une politique de gestion durable et autonome en s'appuyant sur une structure de gestion responsable de la mise en oeuvre d'actions de mise en valeur et d'animation,

- Permettre que les mesures adoptées bénéficient au développement local.

Pour être éligible à cette O.G.S, un territoire doit réunir les conditions suivantes :

- être un site classé,

- être un espace d'intérêt national, paysage remarquable, symbolique d'une portée culturelle

- *largement reconnue et socialement consacré,*
- *connaître des périodes de fréquentation excessive,*
- *faire l'objet d'une volonté de réhabilitation et de gestion pérenne, soutenue par un large consensus au niveau local."*

En 2004, 4 gestionnaires de Grands Sites ont été distingués par le label "Grand Site de France": la Pointe du Raz, le Pont du Gard, l'Aven d'Orgnac et la Sainte Victoire.

C'est à la suite à l'incendie de 1989 que le massif de la Sainte Victoire, a vu se mobiliser les élus de 14 communes riveraines pour se constituer en Syndicat Mixte de gestion.

Créé en septembre 2000, et succédant à un syndicat intercommunal mis en place dix ans plus tôt, il s'est donné pour missions:

- la gestion des massifs forestiers,
- la préservation des paysages,
- l'accueil du public,
- le soutien au développement économique durable.

Ce sont des problématiques très proches de celles du territoire de la Sainte Baume, soumis aux mêmes pressions liées à la proximité de l'agglomération urbaine de Marseille et Aix.

De façon pragmatique, ce Syndicat mixte s'est attelé aux missions qui lui ont été confiées, en particulier celle d'engager un partenariat avec l'Etat sur une Opération Grand Site à laquelle il a postulé après avoir été classé site naturel (loi 1930) en 1983, première clause d'éligibilité exigée par le Ministère de l'Environnement.

Ne bénéficiant d'aucun label dans un premier temps mais fonctionnant sur le modèle des parcs naturels régionaux, le Syndicat mixte, au fil des années, a su convaincre à la fois les communes adhérentes mais aussi le Département, la Région et l'Etat, de la détermination de ses élus de mener à bien un projet de territoire appuyé sur un contrat d'objectifs défini au préalable.

La récente attribution du label "Grand Site", plusieurs années après le lancement du Syndicat mixte, reconnaissait la valeur et la qualité du travail engagé sur le terrain par les élus et leur équipe technique.

Pour le massif de la Sainte Baume, une réflexion avait été engagée en 1997 par la Direction régionale de l'environnement à la suite de sollicitations d'au moins deux associations, pour obtenir le classement du site, seulement et partiellement inscrit depuis 1945.

Un projet de périmètre englobant pratiquement tout le massif a été alors mis à l'étude mais n'a pas abouti: Il n'a pas en effet recueilli l'adhésion des élus qui, après en avoir pris connaissance tardivement, s'en sont alors fortement émus.

Une des conséquences indirectes de cette initiative inachevée a été la recherche d'une formule alternative au site classé pour une gestion concertée du massif en relançant alors la vieille idée, ébauchée 30 ans plus tôt, du Parc Naturel Régional.

Cependant, si la volonté de s'engager pour une Opération Grand Site était confirmée, l'option de classement, première condition à remplir, ne peut être définitivement écartée.

En guise de compromis, le classement pourrait dans un premier temps n'être proposé qu'aux seules communes du massif, volontaires pour cette procédure réglementaire.

#### **Avantages / Atouts du territoire:**

- Une distinction qui consacre un effort collectif de préservation paysagère d'un site remarquable où l'Etat apporte sa contribution financière aux côtés des collectivités territoriales pour une Opération Grand Site, avec des aménagement d'accueil et une gestion de la fréquentation;

Le label constitue la récompense d'une démarche exemplaire de développement durable en associant les acteurs locaux à une stratégie de préservation, de restauration de sites et du patrimoine et d'accueil du public.

- Un label qui reconnaît la notoriété nationale du site et sa place parmi les atouts touristiques majeurs du pays.
- Un site remarquable et emblématique de notoriété historique et culturelle, avec, rançon de cette notoriété, une très forte fréquentation par un public de proximité.
- Des milieux naturels et des paysages emblématiques au niveau régional, voire national et encore préservés
- Une volonté des élus de se donner les moyens adaptés pour une gestion appropriée des flux de fréquentation,
- La proximité d'un modèle (Sainte Victoire) qui a bien fonctionné, dont les acteurs peuvent témoigner et les élus de la Sainte Baume s'inspirer.

#### **Inconvénients/ handicaps du territoire:**

- Aucune mesure de classement global de site naturel existante sur le site, condition préalable pour une Opération Grand Site, pouvant aboutir à un label "Grand Site de France".
- La réticence de la majorité des élus à considérer cette option de classement et la nécessité de trouver un consensus à ce sujet.
- La lenteur de la procédure, d'abord pour obtenir le classement de site, puis pour l'agrément pour une O.G.S., avant d'obtenir éventuellement le Label.
- Un périmètre obligatoirement plus restreint (pl.17) que celui des 19 communes du territoire d'étude.

Néanmoins et indépendamment de l'opération Grand site et son label, une démarche similaire pourrait être engagée dans la Sainte Baume et adaptée au contexte local, après avoir rencontré des élus de la Sainte Victoire, pour apprécier le travail accompli et les résultats obtenus.

Pour cette option, le périmètre d'étude pourrait correspondre à celui prenant en compte une partie du territoire d'une quinzaine de commune du massif de la Sainte Baume, (Carte, pl.17) ou, au minimum, à la partie des communes riveraines de la Chaîne de la Sainte Baume sujette aux plus fortes fréquentations.



### C. La Directive de protection et de mise en valeur des paysages

A l'initiative de l'Etat ou des collectivités territoriales, elle s'appuie sur la loi 93-24 du 8 janvier 1993, le Décret # 94-283 du 11 avril 1994 et la Circulaire du 15 mars 1995.

La décision de mise à l'étude est prise par arrêté du Ministre chargé de l'environnement en concertation avec l'ensemble des collectivités territoriales intéressées. Le préfet, sous l'autorité duquel est conduite l'élaboration et l'instruction du projet, fixe les modalités de la concertation avec les collectivités territoriales et la liste des personnes publiques et privées associées (collectivités territoriales, associations de défense de l'environnement et des paysages agréées, organisations professionnelles)

- "L'objet de la Directive est de fixer les orientations et principes fondamentaux de protection des structures paysagères applicables aux territoires concernés. Notamment sur les conditions de réalisation de certains types de travaux ou d'aménagements (installations classées, carrières), l'implantation, l'aspect extérieur, le volume ou la hauteur des constructions ainsi que sur les dispositions applicables en matière de camping, caravanage, clôtures, démolitions, coupes, défrichement et abattages d'arbre, publicité, enseignes et pré-enseignes."

- La Directive est opposable au P.L.U. ou tout document d'urbanisme en tenant lieu et, à défaut aux autorisations de défrichement, d'occupation ou d'utilisation des sols et tout projet d'aménagement, qui doivent respecter ses orientations et recommandations.

C'est une procédure originale, s'agissant d'un dispositif à la fois réglementaire et document de référence pour maîtriser l'évolution de paysages remarquables.

Contrairement au classement de site, elle impose une démarche concertée entre Etat et collectivité; par ailleurs, une fois passée en Conseil d'Etat, la Directive s'impose à tous documents d'urbanisme ou projets d'aménagements d'infrastructures ou de développement économique qui doivent respecter ses orientations et recommandations.

Trois opérations ont été lancées en France dont une en Provence sur le territoire du Massif des Alpilles (35.000 ha, 18 communes) où un projet de classement du massif avait été envisagé à l'origine, formule par la suite abandonnée car rejetée par les élus des communes concernées.

30 ans plus tard, ils se sont résolument engagés pour la protection de leur patrimoine paysager en adoptant la 1ère Directive paysage initiée en France, puis en postulant auprès de la Région pour une procédure de création d'un Parc Naturel Régional toujours en cours d'instruction.

#### Avantages / Atouts du territoire:

- Des paysages remarquables au niveau régional et qui constituent le principal atout, voire le fond de commerce du territoire.

- Une volonté partagée des élus de se rassembler sous une identité affirmée mais malmenée par le découpage des nouvelles intercommunalités.

- Une prise en compte de la fréquentation du public en suggérant une délimitation des zones naturelles autorisant les activités de loisirs ou celles trop sensibles pour les permettre.

- Une démarche concertée, de procédure différente du classement (loi 1930) et plus en

adéquation avec la sensibilité des élus locaux.

#### Inconvénients / Handicaps du territoire:

- Une procédure très longue, si on se réfère à l'exemple des Alpilles où l'expérience a été lancée en 1995 et.... en voie d'achèvement en 2005.

- Une qualification du territoire qui reste à prouver en matière de qualité de ses paysages du fait des dégradations déjà réalisées sur ses marges, impliquant un territoire plus restreint (cf pl.17) correspondant vraisemblablement à celui de l'option " Grand Site de France".

- Le découpage du territoire par non moins de 4 projets de S.C.O.T. et une D.T.A, sans prise en compte globale de la dimension paysagère et identitaire.

En ce qui concerne la Sainte Baume, cette option pourrait être cependant étudiée, en alternative à une opération Grand site et en s'appuyant sur le même périmètre (carte pl.17) que pour l'option Grand Site.

### D. Le Label Géoparc

Contrairement aux autres options suggérées, ce label n'est pas octroyé par le Ministère de l'Environnement mais placé sous les auspices de la division Sciences de la Terre, maintenant division Ecologie de l'U.N.E.S.C.O. Ce label n'est pas assorti obligatoirement à un classement mais le favorise.

"Le Géoparc est un territoire aux limites définies et d'une superficie suffisamment importante pour permettre la mise en place de stratégies de développement durable en partenariat avec ses habitants "



Géoparc de la Réserve Géologique de Haute Provence (© R.G.H.P.)

Il doit présenter une richesse particulière au niveau de son patrimoine géologique et posséder un certain nombre de sites géologiques remarquables, tant sur le plan scientifique, que de leur rareté, leur valeur esthétique et paysagère ou leur intérêt pédagogique.

Ces sites, en terme de gestion, doivent être liés entre eux et faire l'objet d'un suivi commun. Leur valorisation doit se faire de manière non isolée et intégrer l'ensemble des sites patrimoniaux existants

*tant sur le territoire : patrimoine architectural, historique, archéologique, floristique, etc.*

*Ce territoire doit utiliser la valorisation de ses ressources patrimoniales, en particulier celles de son patrimoine géologique, pour mettre en place des stratégies de développement durable. Il doit avoir reçu ou être en train de recevoir le soutien de programmes européens d'appui à la mise en place de stratégies innovantes de développement durable, de type Leader +, I.N.T.E.R.R.E.G, etc.*

*La gestion de ce territoire doit se décliner sur le mode partenarial et concerté où l'ensemble des partenaires locaux sont impliqués 'élus, population, entreprises, associations, etc.... Hormis son impact économique, il doit permettre à ses habitants de se réapproprier ses patrimoines pour dynamiser de fortes politiques culturelles.*

*Il doit développer un ensemble d'initiatives innovantes pour la valorisation et la protection de son patrimoine géologique et expérimenter de nouvelles voies et approches de sa valorisation afin de générer des retombées économiques auprès de ses habitants*

*Enfin, il doit posséder une structure de gestion clairement identifiée prenant en compte l'ensemble des composantes de ce territoire que ce soit au niveau patrimonial ou au niveau économique »*

Le territoire est labellisé pour une durée de trois années et soumis à une évaluation régulière assurée sans complaisance par le réseau des géoparcs et des experts agréés par l'U.N.E.S.C.O.

Ce concept a été expérimenté pour la première fois il y a près de dix ans par la Réserve Géologique de Haute Provence. L'objectif était de faire prendre en compte au plan international la richesse du patrimoine géologique de certains territoires organisés pour leur protection et de leur ambition d'en profiter pour développer des actions éducatives orientées sur l'environnement tout en contribuant au développement local de l'économie, en particulier, grâce au géo-tourisme.

Associée à 3 autres territoires européens (Grèce, Espagne et Allemagne) souhaitant s'inscrire dans cette démarche, ils s'organisèrent en juin 2000 en réseau, puis proposèrent, dans le cadre du programme Leader II, un projet intitulé "Développement du géo-tourisme en Europe" et réussirent à convaincre l'U.N.E.S.C.O du bien fondé de leur démarche appuyée sur une Charte commune élaborée entre temps. En Avril 2001, le réseau signait une convention de partenariat avec l'U.N.E.S.C.O pour placer le réseau sous ses auspices.

Aujourd'hui 23 Géoparcs existent en Europe, répartis sur 8 pays dont 3 en France:

- Le Géoparc **Réserve géologique de Haute Provence** membre fondateur,
- Le Géoparc **Astroblème de Rochechouart** dans le Massif central
- Le Géoparc **Parc naturel régional du Luberon et sa réserve géologique,**

Le P.N.R du Lubéron, dernier géoparc en date a défendu sa candidature et obtenu en Novembre 2004. l'agrément lors de la conférence annuelle des Géoparcs européens

### **Avantages / atouts du territoire**

- Une démarche moins lourde que les procédures des options précédentes,
- Sujet fédérateur et consensuel car nullement inscrit dans les compétences déléguées aux différentes intercommunalités présentes sur le territoire.

- Une grande richesse géologique (18 ZNIEFF et nombreux autres sites) sur les plans paléontologique, stratigraphique, tectonique, géomorphologique, hydrogéologique, minier, mais actuellement sous valorisée.

- Deux communes porteuses de projets d'animation et de valorisation du patrimoine géologique : Tourves avec son projet de Musée de la Bauxite et des Gueules Rouges, et La Cadière d'Azur (limitrophe du territoire d'étude mais membre de la communauté de Communes Sud Sainte Baume) avec un projet de maison de terroir axée sur le patrimoine géologique du Bassin du Beausset.

- Une situation géographique privilégiée pour les écoles de l'aire urbaine marseillaise, réserver de jeunes (et d'adultes) intéressés par la découverte de ces richesses géologiques. Le territoire de la Sainte Baume constitue un support pédagogique de premier choix, en particulier sur le plan géologique; de plus, sa proximité autorise des déplacements à la journée sans les contraintes de temps et d'hébergements dont peuvent souffrir d'autres territoires plus éloignés.

- La présence d'une importante communauté de spécialistes des Sciences de la Terre à l'échelle régionale et locale: ces personnes ressource, fortement investies intellectuellement et professionnellement sur ce territoire et prêtes à s'impliquer, constituent un atout non négligeable.

### **Inconvénients / handicaps du territoire :**

- Absence de notoriété de ce Label récemment promu par l'Unesco, accordé en gage de reconnaissance d'un travail de fond de protection et de développement sur la base du patrimoine géologique.

- Label soumis à une évaluation régulière (3 ans) et susceptible d'être retiré en cas de non respect des engagements de la Charte des Géoparcs européens.

- Aucune ou très peu de protection réglementaire actuellement en place sur le territoire étudié hormis les sites classés de la Roquebrussanne (Laouicien) et du site des Orris, il n'existe pas de réserve naturelle géologique nationale ou régionale, ponctuelle.

- Aucun programme de suivi en commun et de gestion des richesses recensées sur le territoire.

- Pas d'engagement à l'échelle du territoire sur un programme européen en matière de stratégie innovante de développement durable appuyé sur le patrimoine géologique.

- Nécessité de mise en place préalable d'un organe de gestion opérationnel et de réalisation de quelques actions liées au patrimoine géologique.

Cependant, cette option de label Géoparc est à prendre en considération du fait de la richesse du patrimoine géologique du territoire. Elle pourrait constituer une première entrée en matière pour un projet de territoire sur un thème peu contestable par d'autres structures intercommunales et jouant en complémentarité avec les compétences déjà déléguées.

### **F.- Réserve naturelle: nationale ou régionale**



Autre mesure de classement, on peut citer, pour mémoire: les réserves naturelles nationales et régionales, cette dernière catégorie pouvant trouver son application sur le territoire en complémentarité des options précédemment présentées.

Les dispositions prévues dans le Code de l'Environnement (Art. L 332- 1 à L332-27) permettent, à l'initiative de l'Etat, de créer une **Réserve naturelle nationale** sur "des parties du territoire d'une ou plusieurs communes dont la faune, la flore, le sol, les eaux, les gisements de minéraux ou de fossiles, ou, le milieu naturel présentent une importance particulière".

Il s'agit là d'une mesure réglementaire, à l'initiative de l'Etat (Réserve naturelle nationale). La procédure de classement est relativement longue (4-6 ans) et se conclut par un décret en Conseil d'Etat pour les réserves nationales.

Depuis la loi de démocratie de proximité (2002 276 du 27.02.2002) une **réserve naturelle régionale** (remplaçant la réserve naturelle volontaire) peut être créée à l'initiative de la Région ou de propriétaires privés. La procédure, en principe est moins longue que dans le cas d'une réserve nationale, et, surtout si les propriétaires sont d'accord, est décidée par une délibération de la Région.

L'autorité administrative à l'initiative du classement confie la gestion au niveau local à une association, ou à une collectivité territoriale, un établissement public, un G.I.P, ou encore à des propriétaires.

La définition d'une série de petites réserves naturelles régionales, dont la compétence revient aux Régions depuis 2002, permettrait de doter certains sites fragiles de moyens réglementaires de protection, assortis d'un programme de gestion. C'est cette démarche entreprise il y a 20 ans qui a permis de créer un réseau de réserves ponctuelles (18) autour de Digne et dans le Luberon (28) entourées d'un périmètre de protection à l'initiative des communes concernées.

#### **Avantages / Atouts du territoire :**

- Outil réglementaire, il permet au gestionnaire de faire respecter la protection du patrimoine naturel, objet du classement.
- Un certain nombre de sites géologiques justifieraient de cette mesure de classement

#### **Inconvénients/ handicaps du territoire :**

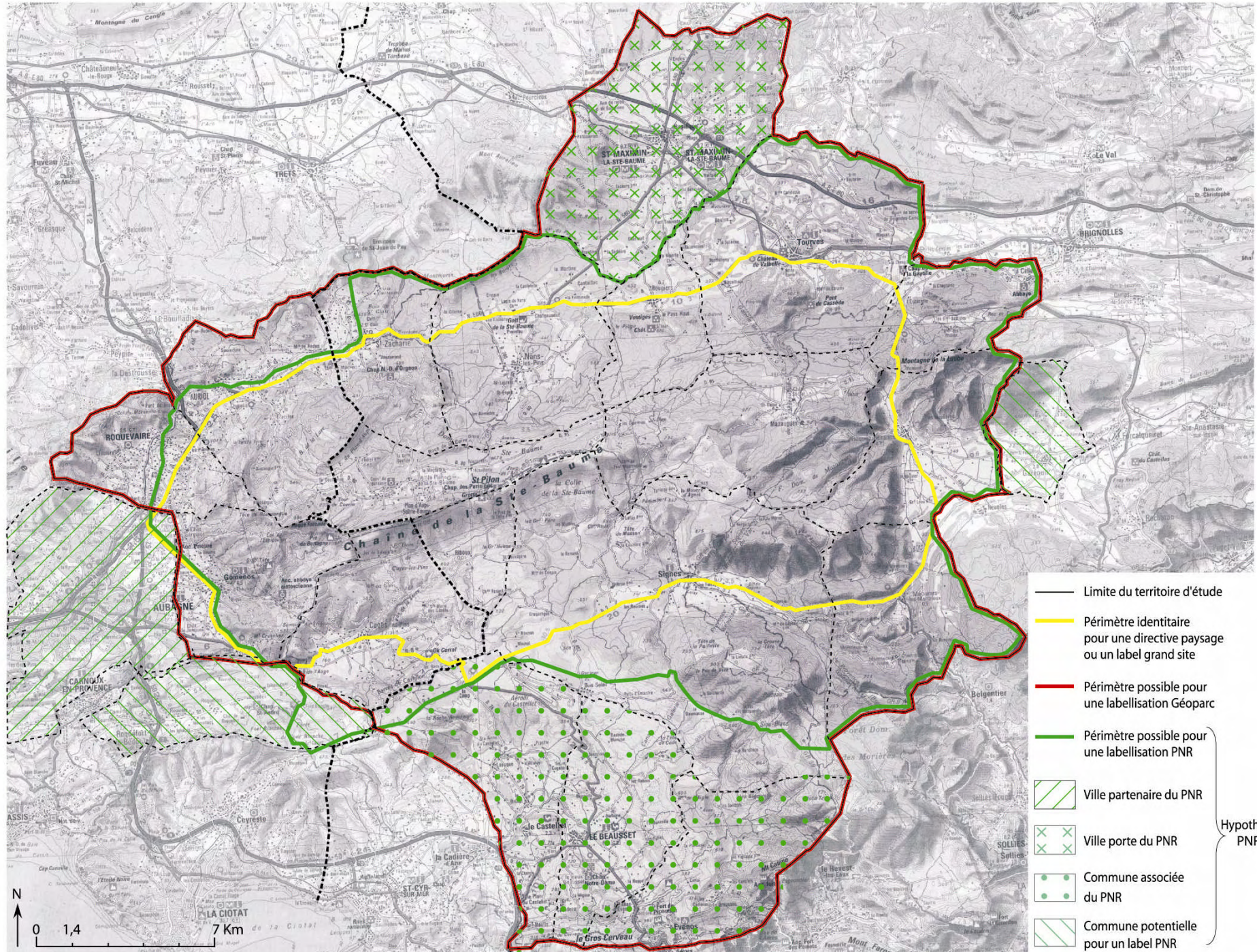
Ne peut concerner qu'un milieu naturel particulier et n'est pas applicable sur un grand territoire d'une ou plusieurs communes. Un arrêté départemental peut cependant fixer les limites d'un périmètre de protection aux contraintes réglementaires moindres.

Cette option ne pourrait concerner que certains points particuliers du territoire d'étude, en particulier certains sites paléontologiques recensés à l'inventaire des Z.N.I.E.F.F., en concertation et avec le consentement des propriétaires, publics ou privés.



# PROJET DE TERRITOIRE SAINTE-BAUME

## Hypothèses de périmètres de labellisation



- Limite du territoire d'étude
  - Périmètre identitaire pour une directive paysage ou un label grand site
  - Périmètre possible pour une labellisation Géoparc
  - Périmètre possible pour une labellisation PNR
  - ▨ Ville partenaire du PNR
  - ⊗ Ville porte du PNR
  - Commune associée du PNR
  - ▨ Commune potentielle pour un label PNR
- Hypothèse PNR



## CHAPITRE III.

### UN PROJET PARTAGE : LA CHARTE DE TERRITOIRE UN ORGANE DE GESTION PROVISOIRE : LE G. I. P

#### I. ORGANISATION POUR LA PREPARATION DU PROJET DE TERRITOIRE

Au préalable du choix du type d'organe de gestion et de label, les éléments réunis dans cette étude pourront servir de base pour la définition d'un projet de territoire, et sa traduction par une Charte, suite à une large concertation à engager avec l'ensemble des partenaires volontaires pour ce projet, à savoir:

- Les élus des communes qui ont manifesté un intérêt pour un projet de type Parc Naturel Régional, en accord avec les élus départementaux et régionaux,
- Les responsables d'associations déjà impliqués sur le territoire pour sa protection et sa valorisation,
- Les partenaires socio économiques locaux,
- Les gestionnaires d'espaces naturels, tels que les services départementaux, l'O.N.F., mais aussi les représentants des propriétaires privés regroupés en syndicats.,
- Les services administratifs régionaux de l'Etat, notamment la D.I.R.E.N ainsi que ceux de la Région,
- Certains membres du Réseau régional des gestionnaires espaces naturels qui pourront témoigner de leur expérience et apporter leur concours.

#### A. Le Comité de pilotage

Il devrait regrouper, aux cotés du président de l'association d'élus locaux, les représentants des administrations départementales, régionales et nationales, des établissements publics de coopération intercommunale, du mouvement associatif, des partenaires socio professionnels, et des propriétaires publics et privés.

Le rôle de ce Comité, qui se réunit périodiquement, est de suivre l'avancement des travaux réalisés par les commissions thématiques et de favoriser l'émergence d'une Charte de territoire et d'une structure de gestion.

#### B. Les Commissions thématiques

L'objet de ces commissions est de recenser puis de débattre des thèmes prioritaires du territoire et de participer à l'élaboration du projet, dont la validation doit être assurée régulièrement par les élus après avoir été présenté au comité de pilotage.

Elles réunissent, sous l'autorité d'au moins un élu, des associations, des partenaires locaux, socioprofessionnels, gestionnaires publics et privés, et services techniques concernés des collectivités territoriales.

Elles peuvent s'organiser dans un premier temps suivant les problématiques propres au territoire de la Sainte Baume : patrimoine culturel, patrimoine naturel, gestion de la fréquentation dans les espaces naturels, maîtrise du foncier agricole et urbanisme, paysage, articulation des différentes intercommunalités, etc.

La coordination et l'animation de ces commissions peuvent être assurées par un chargé de mission recruté spécialement par l'Association des élus à l'origine du projet, puis par la structure de préfiguration du projet entre-temps constituée.

#### C. Le Conseil scientifique

Indispensable pour accompagner la démarche de préparation de la Charte, le conseil scientifique se compose de personnes ressource représentant de façon équilibrée les disciplines de sciences de l'homme et de la nature, à l'exclusion si possible des représentants d'associations, d'administrations ou établissements publics et d'élus, qui trouvent leur place dans le comité de pilotage, les commissions thématiques et l'assemblée générale de l'organisme porteur du projet.

Le comité scientifique, fonctionne de façon informelle et bénévole, en s'appuyant sur des spécialistes impliqués sur le territoire au travers de leurs études, passées ou présentes. Dotés d'une connaissance fine du territoire, ils apportent leur éclairage et leur conseil sur tout sujet relevant de leur compétence respective et concernant des projets d'aménagements ou de mise en valeur.

Une vingtaine de spécialistes ont déjà été identifiés et contactés (Annexe 1) ; ils pourront être éventuellement sollicités par l'organisme porteur du projet.

#### D. Le Conseil des associations

Certaines associations sont déjà fortement impliquées dans la réflexion pour un projet de territoire de type Parc Naturel Régional. Plusieurs réunions depuis 2002 ont été organisées à leur initiative pour mobiliser celles qui sont actives en matière de connaissance et protection du territoire de la Sainte Baume et qui s'intéressent à son devenir, notamment par le biais d'une journée des Associations organisée en novembre 2003 au Beausset.

Afin de favoriser la meilleure participation au projet de territoire, il leur a été recommandé de se regrouper en conseil des Associations et de convenir du mode de leur représentation au sein des futures commissions qui seront mises en place pour la préparation de la Charte de territoire.

## II. LES AXES DE REFLEXION POSSIBLES.

La consultation au cours de cette étude d'environ 250 personnes, directement ou indirectement intéressées par le projet, a fait ressortir de façon récurrente quelques thèmes qui pourraient constituer une première base de réflexion pour le projet de territoire.

## A. La gestion concertée de la fréquentation des espaces naturels : une charte forestière

C'est sur ce sujet que les inquiétudes les plus vives se sont manifestées, tant parmi les élus que le tissu associatif, les gestionnaires publics et surtout les propriétaires privés.

Au-delà des crispations et prises de positions parfois agressives, il existe un réel besoin d'informations, d'écouter les attentes de chacun et d'évaluer sans passion les moyens à mobiliser pour un projet partagé, en vue d'une gestion du territoire respectueuse des droits de chacun.

L'aboutissement de cette réflexion concertée pourrait se concrétiser par une Charte forestière comme le permet maintenant la Loi Forêt (9 juillet 2001), démarche encouragée par les services de la Région ainsi que par ceux de l'Etat (D.D.A.F.), avec des moyens financiers pour assurer une grande partie de la prise en charge des coûts d'animation ou de réalisation la première année.

La Charte forestière a vocation à *"structurer un projet d'aménagement et de développement durable ...avec l'implication souhaitable des élus locaux"*. Ce premier travail constituerait une opportunité pour les différents acteurs locaux d'apprendre à travailler ensemble et de constituer l'amorce de la préparation de la Charte de territoire. Consacrée à la gestion des espaces naturels boisés, elle pourrait représenter le volet forestier de la Charte de territoire et aurait le mérite de débloquent certains conflits en proposant des solutions concrètes issues de la concertation.

Les compétences et l'expérience de l'Observatoire de la Forêt Méditerranéenne qui capitalise les expériences de Chartes forestières récemment initiées en Provence Alpes Côte d'Azur pourraient être, à cette occasion, mises à profit pour épauler cette démarche si elle était décidée. De même pour d'autres associations locales ou régionales qui militent depuis des années pour une nouvelle approche de la gestion des espaces boisés.

Enfin, l'occasion serait offerte aux communautés urbaines voisines d'être invitées à participer à la réflexion et de s'impliquer dans une formule innovante de partenariat pour une gestion responsable et partagée de ce territoire

## B. La protection et la valorisation des ressources géologiques et hydrogéologiques

La richesse des ressources géologiques et hydrogéologiques constitue une autre opportunité pour engager la réflexion autour d'un thème également fédérateur et neutre vis-à-vis des compétences déjà exercées par les multiples formes d'intercommunalités. A la clé, la possibilité de s'orienter vers une candidature future constituer un dossier de candidature pour un premier label Géoparc et l'obtenir dans des délais raisonnables.

## C. La valorisation de la dimension historique et sacrée et du territoire

Une des particularités du territoire est son imprégnation par l'histoire étroitement liée aux cultes religieux, développés bien avant l'ère chrétienne, et de l'empreinte qu'ils ont laissée dans le fonctionnement de la société rurale au fil des siècles.


Les repères de cette histoire culturelle et rurale sont encore très présents dans l'esprit des lieux, dans le paysage naturel et bâti, et constituent aujourd'hui les jalons qui racontent ce territoire. Cette richesse peut être valorisée et utilisée comme base pédagogique pour les enfants et adultes du territoire et des agglomérations urbaines voisines, de plus en plus consommateurs de l'espace et à qui une diversion intéressante et enrichissante, pourrait être proposée, le temps d'une journée.

## D. La maîtrise du foncier et la qualité du Paysage

Un débat devrait s'engager sur les orientations et mesures à prendre pour contenir la pression exercée sur le foncier; des outils à mettre en œuvre pour en atténuer les effets les plus pernicieux, avec comme corollaire, la valorisation et la sauvegarde du patrimoine paysager, facteur de cohésion identitaire pour le territoire et sa reconnaissance par ses habitants.

Il s'agit là sans doute du thème le plus difficile, mais qui devrait être affronté, surtout en cas de choix pour une solution long terme du label Parc naturel régional.

Les partenaires tels que la Région, la S.A.F.E.R., l'Etablissement Public Foncier Régional, les Chambres d'agriculture, les Départements avec les nouvelles compétences que leur confère la nouvelle loi sur le développement des territoires ruraux, peuvent apporter une contribution significative au projet de territoire de la Sainte Baume; il s'agit là d'un enjeu capital qui aurait le mérite de déclencher une réflexion collective salutaire.



Pierre Montenard, peintre provençal, 1913.



## CONCLUSION

Dès 1974, les élus de la Sainte Baume se sont déclarés volontaires pour bénéficier d'une procédure conduisant à classer leur territoire Parc Naturel Régional.

Projet contractuel établi dans la concertation, cet outil adapté aux enjeux de développement local et de protection des patrimoines devait leur permettre d'assurer une meilleure maîtrise des flux de fréquentation et de se prémunir contre l'inéluctable grignotage de l'urbanisation par l'agglomération urbaine.

Malgré une tentative infructueuse dans les années 80, les élus de la Sainte Baume ont renouvelé à plusieurs reprises la candidature de leur territoire pour ce classement. Cette option figurait déjà dans les documents de planification établis par les services du Conseil régional en 1989 et confirmée par une délibération la même année.

Entre-temps d'autres projets de Parc Naturel Régionaux étaient étudiés et développés par la Région alors que se dessinaient de nouveaux regroupements territoriaux découvrant le territoire de la Sainte Baume.

Ces nouvelles intercommunalités n'ont pas tenu compte de la dimension identitaire et territoriale du massif de la Sainte Baume mais doivent néanmoins être prises en compte du fait des compétences qui leur ont été dévolues. Elles constituent en effet des outils de développement et d'aménagement du territoire qui peuvent entrer en complémentarité (ou en concurrence) avec un outil de type Parc Naturel Régional.

Par ailleurs, le mode de fonctionnement de ce territoire a profondément évolué en l'espace de 30 ans. D'une vocation à dominante rurale, il est passé à un mode de type périurbain avec un inversion des comportements: ce ne sont plus les jeunes qui s'en vont vers la ville, mais une nouvelle génération d'actifs en ville qui retournent s'installer sur ce territoire pour bénéficier d'un environnement naturel de qualité assorti à un cadre de vie attrayant.

D'autres citoyens, l'espace d'une courte journée, viennent se ressourcer à bon compte dans un espace naturel remarquable, situé à proximité de leur domicile et encore accessible sans contribution particulière de leur part. La solution d'un parc naturel régional, outil d'aménagement et de gestion d'un milieu rural, ne correspond plus exactement à la situation actuelle du territoire qui, au fil des années, a évolué vers un modèle périurbain.

Dans ces conditions, cette option dont la mise en œuvre est longue, est-elle la réponse la mieux adaptée aux enjeux et urgences constatées ? Un nécessaire débat s'impose, en tenant compte des intercommunalités naissantes apparues sur le territoire avec lesquelles il va convenir de composer.

**Dans un premier temps, une réflexion concertée pourrait donc s'engager pour définir :**

- **Un Projet de territoire,**
- **Une Charte** ou contrat d'objectif, avec un volet prioritaire, **la Forêt,**
- **Une structure de gestion adaptée, de type G.I.P. environnement,**

Cette approche pragmatique consisterait à fixer quelques objectifs prioritaires et à se donner les moyens de les atteindre.

**Dans un deuxième temps,** le choix de la structure définitive et de l'option de classement la plus adaptée aux ambitions des élus permettrait d'aboutir à la mise en place d'une structure de gestion définitive et à l'attribution d'un Label : pour le court terme, celle Géoparc semble la plus réaliste ; pour le long terme, celle du Parc Naturel Régional, ou l'une des trois autres options (Grand Site de France, Directive paysage, Réserve naturelle) pourrait être choisie selon la nature du projet de territoire.

Ces recommandations rejoignent en grande partie celles déjà formulées en juin 1999 par le Conseil économique et social de Provence Côte d'Azur.

L'opportunité est ainsi offerte aux élus de se mobiliser pour bâtir leur projet de territoire, à l'heure où une réflexion s'engage sur la construction à long terme d'une ligne à grande vitesse et dont le tracé, quel qu'il soit, ne devrait pas épargner le territoire de la Sainte Baume. Porteurs d'un projet, ils trouveraient légitimement leur place à la table des négociations et bénéficieraient de sa prise en compte pour sa réalisation.

Enfin, cette démarche aurait surtout le mérite de démontrer aux collectivités départementales et régionales de leur détermination de s'engager volontairement et contractuellement pour une gestion équilibrée de protection et de développement durable de leur territoire et de ses sites.

## ANNEXES

|          |  |         |         |
|----------|--|---------|---------|
| Annexe 1 | Liste des partenaires contactés  | (2 p.)  | page 72 |
| Annexe 2 | Repertoire communal  | (9 p.)  | page 75 |
| Annexe 3 | Liste des ZNIEFF   | (2 p.)  | page 85 |
| Annexe 4 | Liste des sites inscrits et classes  | (1p.)   | page 88 |
| Annexe 5 | Liste des monuments inscrits et classes  | (1 p)   | page 90 |
| Annexe 6 | Carte des espaces retenus pour procédure P.N.R – (Document d’archives, 1989, ARPE) | (1 p.)  | page 92 |
| Annexe 7 | G.I.P ENVIRONNEMENT, LOI & DECRET  | (1 p.)  | page 94 |
| Annexe 8 | Bibliographie  | (37 p.) | page 96 |

Annexe hors texte : 17 planches cartes et plans (1 – 17) format A3 sur supports carton plume, format A2 et sous jaquette porte-document



## Annexe 1

### Liste des contacts au 1.01.2005

**ASSOCIATIONS :**

- Amis de St Jean de Garguier (Gémenos)
- Amis de la Chapelle St Pierre (Signes)
- Amis de la Cuisine Provençale (La Roquebrussanne)
- Amis du jardin d'Elie (La Roquebrussanne)
- Amis du vieux Nans (Nans les Pins)
- A.N.E.C.B.E.V.I (Le Beausset)
- Arc en Ciel (Le Beausset)
- Arboretum de Saporta (St Zacharie)
- A.H.P.T., (Tourves)
- A.S.E.R. Centre Var (Méounes)
- A.S.P.A. (Auriol)
- A.S.P.A.F. (Plan d'Aups)
- C.E.E.P. (massif Ste Baume)
- Cugistoria (Cuges)
- Découverte Sainte Baume (Plan d'Aups)
- Echo Vallée 83 /13\* (Auriol)
- Eco environnement
- Ecomusée\* (Plan d'Aups)
- GEO2 Environnement (Roquevaire)
- I était une fois Rougiers (Rougiers)
- Le Défens (St Zacharie)
- Lei Troubaire de Madelano (Rougiers)
- L.P.O. (Signes)
- Musée Martin Duby (Auriol)
- Musée des gueules rouges (Tourves)
- Neotia (Cuges)
- Vivre à Gémenos\* (Gémenos)
- Comité départ. randonnée pédestre 13
- Comité départ. randonnée pédestre 83
- Comité départ. spéléologie 13
- Comité départ. spéléologie 83
- Comité olympique départemental 83
- Comité olympique départemental 13.
- COSINA
- Club spéléo (Cuges)
- Code vert (Le Beausset)
- Spéleo club "lei garri geru" (Le Beausset)
- Envol (Signes)
- Explo (Signes)
- Explogéo (Brignoles)
- Fédé. Chasseurs 83
- Fédé. Pêche 13.
- Sté des Excursionnistes Marseillais
- Sté Excursionnistes Toulonnais
- Sté de Chasse (Cuges)
- Sté de Pêche ((St Zacharie)
- U.R.V.N.

- Cl. Seyries
- J. Chevillotte
- M. Caulet (Pdt)
- C. Camier
- L. Bontemps,
- D. Esperansa (Pdt)
- M. Lemort (Pdt)
- M. de Saporta
- Cl. Arnaud
- Ph. Hameau,
- R. Abrard (Pdt), D. Ledantec
- G. Sales
- J. Cl. Tempier
- M. Amar Carbone (de Micheli)
- M. Degraeve
- J.L. Toreilles
- P. Mayol
- J. M. Thenoux, C. Sanchez
- G. Cirillo
- P. Mingare (Pdt)
- Mme Gillet, Mme Coquo
- I. Chiavessa
- G. Viricel
- P. Muratore (Pdt)
- M. Lemaire (Animatrice)
- D. Juino
- R. Chaix (Pdt)
- P. Giusti (Pdt rég. & dépt)
- Y. Oddoli (Pdt) H. Chartier (adm)
- J.M Garcia (administrateur)
- D. Tinton (Pdt)
- N. Constans
- M. Fulconis
- M. Morizot (Pdt)
- M. Souret (Pdt)
- B. Aymar (Dél. Départ.)
- D. Laty
- D. Delteil
- L. Jovet (Pdt)
- L. Masselin (Pdt)
- B. Giannardi
- S. Conan
- A. Mosse (Pdt), L. Allisio
- R. Lebour (adminstr.)
- M. David, (Pdt)
- J. Cl. Brechet (Pdt)
- J. Doucet (Pdt), R. Aillaud

**PERSONNES RESSOURCE**

- Ada Acovitsioti Hameau Ethnologie
- Gérard Acquaviva Hydrogéologie/ Spéléologie
- Charles Casals Histoire
- François Carraze Archéologie
- Alain Coffinier † Géologie
- Cécile Cornet Géologie
- René Cova Hydrogéologie
- Michel Biava Ethnologie
- Didier Corot Paysage
- Gilbert David Foncier agricole / histoire
- Philippe Duvoucoux Histoire
- Max Escalon de Fonton Archéologie
- Danielle Gastaud Histoire
- Alfred Gauthier Aménagement du Terr.
- Alain Faralli Biologie / Géologie
- Eric Gilly Hydrogéologie
- Philippe Hameau Archéologie
- Jean Mazet Karstologie
- Paul Moutte Botanique
- J.Y. Ledantec Biologie / Géologie
- George Olivari Hydrologie
- Philippe Orsini (Museum) Vertébrés
- Jacques Salone Spéléologie
- Michel Thinson Botanique Anthracologie
- Jean Vaudour Géomorphologie Travertins

**ADMINISTRATIONS (Etat, Région, Départements)**

- Min. Environnement D. Colonna
- Min. intérieur D. Concar (ss pref. Brignoles)
- D.I.R.E.N. P.A.C.A. C. Clapier, M. Blanchard, M. Cospen, N. Dauthier, M. Steinfelder, J. Y. Vourgères, S. Valencia, J.P. Bouillon
- D.D.E. 83 A.M. Reboul
- D.D.A.F. 83 MM. Blachere, Nouals,
- D.R A.C. J.C. Simon, M.P. Rothe (carte archéologique)
- S.D.A.P. 83 Mme Delmont
- S.D.A.P. 13 V. Vilovar
- Région P.A.C.A. M. Johanny, J. Vallet, H. March, M. Pile, L. Dubois, C. Naar, V. Martinez
- C.G 13 S. Amico, M. Bourrelly, (Environn.), MM. Galiano (St Pons), Durello (PDIPR) G. Delrue (S.I.G.), B. Huchon (Culture).
- C.G 83 G. Dubois, A. Thevenot, G. Majour, J.F. Tapoul, D. Thibault (D.D.E.R), F. Beniamino (Forêt)
- C.A.U.E. 83 D. Brulhet



**AUTRES COLLECTIVITES, E.P.C.I., SYNDICATS MIXTES, ETABLISSEMENTS PUBLICS:**

|                                    |   |
|------------------------------------|---|
| - Ag. De l'Eau                     | S. Piquent, L. Cadillac   |
| - A.R.P.E.                         | E. Blot, C. Dorset, G. Bernardi, G. Vandernote, C. Perrin, Legation   |
| - Ass. Comm. 83 / BERPC            | Ph. Aplincourt  |
| - Ass. Com. Forest 83              | S. Perchat  |
| - B.R.G.M.                         | P. Laville, M. Garin  |
| - C. de com. Sud Ste B.            | E. Lemoine  |
| - C. de com. Comté de Pr.          | A. Colomina   |
| - C. de com. Val d'Issole          | M. Roger  |
| - C. d'agglo. G H.B .              | M. Theron, J. Laborier, A. Arnould, Mr Fabre  |
| - C. Urb. M. P. M..                | P. Bour, O. Aubert (urbanisme)  |
| - Conseil Econ. & Soc.             | A. Meinez   |
| - Conserv. du Litt.                | Ch. Desplats (Délégué)  |
| - C.R.P.F.                         | L. M. Duhén, J.M. Corti   |
| - Fédéré. des Parcs                | G. Molinas (Dir.), J.L Joseph (Pdt), C. Jenkins   |
| - Obs. Forêt Med.                  | R. Grovel, P. Gaillard, E. Scherer  |
| - O.N.C.                           | Mr Boisaubert   |
| - O.N.F. 13                        | Pastore (Gémenos) Mr Rodriguez (Cuges, Auriol, Roquevaire),<br>D. Nebel (Gr. Pennes Mirabeau), P. Le Meignan (Dir. 13/84) |
| - O.N.F. 83                        | Fr. Ferraina (Nans), Mr Vaquier (Plan d'Aups) P.Quartier, Santelli (Le Pradet), Follet (Brignoles), Mallet (Méounes).     |
| - Off. Interc.Tour. Provence Verte | B. Drudragne (Dir.), N. Oudart  |
| - P.N.R. Camargue                  | D. Olivry (Dir.)  |
| - R.F.F.                           | B. Gyssel   |
| - S.I.V.E.D                        | N. Pouillard  |
| - S.I.V.O.M. de la Loube           | G. Coignard   |
| - Soc Canal de Provence            | Cl. Giovanni  |
| - Synd. Mixte Ste Victoire         | Ph. Maigne (Dir.)   |
| - Synd. Mixte du Gapeau            | M. Bedrossian   |
| - Synd. Mixte Prov. Verte          | J. Accart (Dir.)  |

**PARTENAIRES SOCIOPROFESSIONNELS**

|                               |   |
|-------------------------------|---|
| - Ch. d'agriculture 83        | B. Fanton (urbanisme), F. Martin (Agribiovar)   |
| - A.S.A. Signes               | Ph. de Massey (Propriétaire forestier/ Signes)  |
| - A.S.L. Fontfrège            | E. Fabre, M. Racine, M de Chabannes, Bortch   |
| - A.S.L. St Maximin           | Mr Gabeau   |
| - Ch. d'agriculture 13        | E. Colliot (SUAD), R. Mouton (Déchets/ biocomp)<br>A. Villeneuve (urbanisme), C. Ventallon (agri. bio),<br>C. Geil, Mr Meroni (labels nutrit. méditer.) |
| - C.E.T.A. d'Aubagne          | N. Gastal (Techn. agric. / Aubagne)   |
| - C.E.R.P.A.M                 | R. Dureau (13), P. Thaveau (83)   |
| - Coop.Vignerons Garlaban     | L. Pignol (Gémenos) J.F Margier, J.F. Bonnet (Auriol)   |
| - Congrégation Bénédictines   | Mère supérieure, (l'hôtellerie Plan d'Aups)   |
| - Congrégation Dominicains    | Frère de Sepeville (Grotte de la Sainte Baume -   |
| - Forestour                   | I. Desmartin, I. Bruzeau.   |
| - G.I.C. D' AGNIS / Forestour | Mr Roubaud (Propriétaire forestier /Méounes)  |

|                                   |  |
|-----------------------------------|--|
| - Moulin oléicole d'Auriol        | J.F Margier, (Pdt / Auriol)  |
| - O.T. / S.I / Pt info            | Cuges, Gémenos, Le Beausset, Mazaugues, Nans, Tourves<br>La Roquebrussanne, St Zacharie, St Maximin, La Celle –<br>S. Ner, |
| - Parc d'act. de Gémenos          | J.P. Humeau  |
| - Parc d'act. de Signes / CCI 83  | M. Lefèvre   |
| - S A.F.E.R. 13                   | Mr Lepelletier   |
| - S A.F.E.R. 83                   | H. Lieutier (Pdt / Nans les Pins)  |
| - Synd. Agricult.83 / G.I.C.Ste B | M. Salvi (Dir.) (La Roquebr. / Mazaugues)  |
| - Sté Titanite                    | M. Perreau (Pdt)   |
| - Sté Hôtellerie Ste Baume        |  |

**ELUS (& techniciens) des Communes**

|                     |                               |                                 |
|---------------------|-------------------------------|---------------------------------|
| - Auriol :          | D. Garcia                     | <i>Brice Fabre</i>              |
| - Cuges les Pins:   | G. Aicardi, Rodriguez,        | <i>M. Carbone - Amar</i>        |
| - Gémenos:          | R. Giberti, Camilleri         | <i>Sce urbanisme</i>            |
| - Roquevaire:       | A. Niel (JF Massue, A. Bulto) | <i>Y. Doublet</i>               |
| - Le Beausset :     | S. Pardon,- G. Faïs           | <i>Sce urbanisme</i>            |
| - Le Castellet :    | G. Tambon                     | <i>Sce Urbanisme</i>            |
| - La Celle:         | J M. Bocquet                  |                                 |
| - Evenos:           | R. Hugonnier, Mr. Cerutti     |                                 |
| - Mazaugues         | G. Bagnis                     |                                 |
| - Méounes           | J.Ci. Cogordan                | <i>Mme Blanchard</i>            |
| - Nans les pins     | Cl. Berger, Mr Artuphel       | <i>Sce urbanisme</i>            |
| - Plan d'Aups       | V. Martinez                   | <i>M. Serre, S. Delebarre</i>   |
| - Riboux            | S. Arnaud                     |                                 |
| - La Roquebrussanne | J.P. Caporali                 |                                 |
| - Rougiers          | G. Bleinc                     |                                 |
| - Tourves           | M. Constans,                  | <i>Mms Richard, C. Barbier,</i> |
| - Saint Maximin :   | G. Rinaudo, V. Guerin,        | <i>Sce urbanisme</i>            |
| - Saint Zacharie:   | P. Colomb, M. Fabre,          | <i>Mlle Arabeyre</i>            |
| - Signes :          | J. Michel,                    | <i>M. Marin</i>                 |

Annexe 2

Répertoire communal



## AURIOL (007):

4464 ha, alt.: 196m, pop.: 2741h/ 62, 3000h/ 68, 3278h/ 75, 5222h / 82, 6788h / 90, **9465 h en 1999.** (Estimés plus de 10.000 en 2004)

### Références Bibliographiques :

BOSQU J., 1859; LAURENT V., LAURENT M., 1997; LA TORRE (de) M., 1989.

### Éléments remarquables du Patrimoine :

- Grottes néolithiques des Infernets et des Chouans
- Oppidum du Baou Rouge, & Occupation de la Tène
- Habitat gallo romain de la Moricaude & des Tourraques
- Trésor de monnaies grecques
- Ancien castrum médiéval en ruine (XI<sup>e</sup>) détruit (1593) par le Duc d'Épernon
- Chapelle N. Dame de Bon voyage
- Chapelle Ste Croix
- Maison Salomon (Renaissance)
- Fontaine et escalier double de la vieille Mairie (XVIII<sup>e</sup>)
- Fontaine à trois têtes sculptées
- Fontaine de la Paroisse à tête sculptée
- Fontaine de la place Ste Barbe
- Tour de l'Horloge (XVI<sup>e</sup>) avec clocheton arcade-
- Eglise St Pierre reconstruite (XIX<sup>e</sup>)
- Beffroi (XVII -XVIII<sup>e</sup>)
- Rue étroite médiévale
- Moulin de la Paroisse et sa fontaine
- 34 oratoires (en cours de recensement par l'A.S.P.A.)
  
- Source des Encanaux
- Marmites de géant dans le ravin des Infernets-
- ZNIEFF (type I) : n° 13-62Z00
- ZNIEFF (type II) : n° 13-62Z04,
- ZNIEFF géologique : n° 13-62G01, 13-62G02

### Autres atouts et particularités :

- 70 associations dont une agréée Environnement
- Ferme animalière pédagogique "Bienvenue à la Ferme"
- Parcours acrobatiques en hauteur
- 2 ZA : Pont de Joux, le Pujol,
- Coop. Vignerons du Garlaban (Vin de pays, A.O.C. C.d.P.)
- Moulin Oléicole : huile d'olive, vin, raisin, câpres
- Maison miel de jardin d'abondance (marché)
- Marché samedi matin
- Fête de la St Eloi 1<sup>er</sup> dim de juillet
- 1 collège (1000 élèves)

### Structures d'Accueil :

- Hôtel Appart Hôtel (ZA du Pujol)
- Hôtel Rest. du Commerce\*\* "Logis de France" 2 chem., (11 ch.)  
Hôtel l'Escale  
5 Restaurants
- **pas d'O.T ni S.I.** point info. en mairie

## CUGES (030): CUJO LEI PIN

3881 ha, alt. 194m, pop.: 1433h/ 68, 1282h / 75, 1875h / 82, 2655h / 90, **3761h en 1999**

Ancien fief des seigneuries de Vivaud, Glandevès, Gautier-Gérenton. Poljé le plus grand de France suite à un effondrement tertiaire, (plaine fermée de 5 x1, 5 km), ancien lac asséché au XVIII<sup>e</sup>, drainé par les Embuts. Bassin fermé, le Plan de Cuges est cantonné au nord par le versant de la Ste Baume, au sud par les barres du Castellet & Castillon. Parcelles classées A.O.C. Côtes de Provence . Culture du safran aux XIV<sup>e</sup> & XV<sup>e</sup>, des câpres et récolte de la résine de pin et fabrication de poix au XIX<sup>e</sup> . Située à 30 km de Marseille.

### Références bibliographiques :

AMAR CARBONE M., 2004. ; BONIFAY Cl., (Abbé), 1948; LA TORRE (de)M., 1989.

### Éléments remarquables du Patrimoine:

- Grotte du Baou préhistorique,
- Trou des morts (néolithique),
- Huilerie romaine au lieu dit "Gros Drioux",
- Vestiges du village primitif au Pic de Cuges
- Château restauré au XIX<sup>e</sup>,
- Grande fontaine à vasque,
- Eglise paroissiale (XIX<sup>e</sup>)
- Chapelle St Antoine de Padoue nef (XVI<sup>e</sup>), bas cotés (XVII<sup>e</sup>); remaniée 1896
- Crâne de St A., don de Guy de Montfort sauvé de la peste à Cuges (1350)
- Chapelle Ste Croix, reconstruite sur emplacement d'une église du XI<sup>e</sup>,
- Chapelle des Pénitents blancs (XVII<sup>e</sup>),
- Oratoire au ravin de la Serre.

Versant sud du massif de la Ste Baume, site naturel inscrit (18.01.71) en limite avec Gémenos, Plan d'Aups, Riboux.

- Aven de l'Escandaou,
- Grotte du Castellet,
- Poljé de la plaine de Cuges.
- 1 ZNIEFF (Type I): n° 13-62Z04
- 1 ZNIEFF (Type II): n° 13- 62Z00
- Site Natura 2000 retenu : n° PR110 / FR – 9301606 (pro parte)

### Autres atouts et particularités:

- 2 Agriculteurs label "Jardin du Pays d'Aubagne": et "AB Agric. Biol."
- 1 viticulteur;
- Fête de la St Eloi 1<sup>er</sup> dim Août
- marché le mercredi matin

### Structures d'Accueil :

- 2 campings \*\* (30 pl.) & \*\*\*\* (55 pl.)
- Hôtel lei Cigalou
- 1 Restaurant.
- 1 station d'accueil camping cars
- O.T.\*

## GEMENOS (042):

3275 ha, alt.:145 m, pop.: 2807h / 68, 3029h / 75,4550h / 82, 5029h / 90, **5481h en 1999.**

Ancienne seigneurie de l'Abbaye de St Victor, devenue propriété des Albertas en 1563 ; Abbaye cistercienne fondée au début du XIII<sup>e</sup> dans la vallée de St Pons, sous les contreforts de la Ste Baume et dominée par le Pic de Bertagne (1042m). Saint Jean de Garguier, une des plus anciennes paroisses du Diocèse de Marseille, et haut lieu de pèlerinage chaque année le 24 juin.

### Références bibliographiques :

BERTHOUT D., CURT G., 1994; LA TORRE (de) M., 1989; MAGNAN J.1985

### Éléments remarquables du Patrimoine

- Vestiges du néolithique (grottes de Saussette, St Clair, Grande Baume), Vestiges gallo romains (villas, thermes, sépultures, céramiques, médailles,) à St Jean de Garguier (*Locus gargarius*),
- *Castrum gemini*, (ou *Geminas*, antique village de Gémenos du X<sup>e</sup> au XIV<sup>e</sup>)
- Ruines du moulin et de la papeterie *Paradou*, et autres ouvrages hydrauliques du XIX<sup>e</sup> long du Fauge, vallée de St Pons,
- Abbaye cistercienne féminine de St Pons et Chapelle (XIII<sup>e</sup> ,1205-1427), classées MH (02.11.26),
- Chapelle romane St Martin le Vieux (XIII<sup>e</sup>), classée MH (02.11.26)
- Eglise St Martin (XVIII<sup>e</sup>) construite à la place de l'ancienne église du XV<sup>e</sup> avec 3 tableaux du XII<sup>e</sup> et XIII<sup>e</sup>
- Château des Comtes & Marquis d'Abertas (XVII<sup>e</sup>), (mairie), et Parc,
- Château (XVIII<sup>e</sup>) à St Jean de Garguier, propriété de la Commune,
- Chapelle (XVII<sup>e</sup>) classée MH (13.07.27) et Prieuré St Jean de Garguier (XIII-XVI<sup>e</sup>) avec collection d'ex-voto classés (295) depuis le XV<sup>e</sup>
- Chapelle St Clair (XVIII<sup>e</sup>),
- Fontaines du Marquis, de la Soie, de Versailles, de la Pigne, des 4 Canons, au Pied pavé (ou du Cours), du Charron, des gémeaux, de Flore,
- Anciennes granges écuries du Château d'Albertas avec porte & bas relief (Bacchus) classés MH (24.10.27)
  
- Parc Naturel départemental de la vallée de St Pons et versant Ste Baume (752 ha) Site naturel inscrit (31.01.31 & 18.01.71) avec essences à tendance montagnarde (hêtres, tilleuls, houx, chênes, pins, érables),
- Glacière de Bartagne (CG 13) et Source du petit Pré à 800 m d'alt.,
- Cascade de Flore et source du Fauge dans le Parc départ.de St Pons,
- Théâtre de verdure,
- Station pépinière expérimentale O.N.F. pour les graines de pin d'Alep,
- Route (D.2) panoramique, du valon de St Pons au Col de l'Espigoulter.
- 1 ZNIEFF (type I) n° 13-62Z04
- 1 ZNIEFF (type II) n° 13-62Z00
- 1 ZNIEFF (géologique) : n° 13-62G03

### Autres atouts et particularités de la commune:

- Moulin face à la coopérative, en restauration
- Moulin bastide du Fauge
- Groupement apicole du Garlaban,
- 72 associations dont une agréée Environnement
- A.S.A. des arrosants,
- Cave Coop. Vinicole "Vignerons du Garlaban "(V.de P., A.O.C. C. de P.)

- Parc d'activités (ex Z.franche) de 85 ha : 191 entreprises et 4000 salariés,
- Fête de la St Eloi, (dern. Dim. de juill.)
- Marché le mercredi matin.

#### Structures d'Accueil :

- Relais la Magdeleine \*\*\*\* (24 ch.),
- Hotel Best Western bed & suites\*\*\* (29 ch.),
- Hotel Kyriad \*\* (52 ch.),
- Hôtel Les Balladins \*\* (48 ch.)
- Hôtel du Parc\*\* "Logis de France" 2 chem. (11 ch.),
- Hôtel Formule 1 (76 ch.),
- Hôtel le Provence \* (23 ch.)
- Résid. Hôtelière Residella,
- Ch. d'hôtes (label Fleur de soleil) Mas de Coupier (3ch),
- Ch. d'hôtes (label Fleur de soleil) les Bartavelles,
- Ch. d'hôtes les Salons de St Pons,
- 23 restaurants,
- Camping Le Clos \*\*\* (81 empl.),
- Camping La Bergerie \*\* (32 empl.),
- Poney club,
- O.T.

#### ROQUEVAIRE (086) :

2383 ha, alt.:160 m, pop.: 5616h / 82, 7058h / 90, **7900 h en 1999** (8400 estimés 2004)

Paysages de restanques, nombreuses chapelles, fontaines revalorisées. Hameaux de Lascours et Pont de l'étoile. Territoire constitué d'un bassin triangulaire: au nord défilé de St Vincent, au sud Pont de l'étoile, à l'ouest contreforts de Garlaban, à l'est contreforts de la Ste Baume (Crête de Bas san, 717 m.) ,le tout axé sur la vallée et les rives de l'Huveaune.

Autrefois territoire agricole avec une importante activité horticole (vergers de figuiers, abricotiers, cerisiers), aujourd'hui "campagne habitée" avec seulement 2-3 agriculteurs, labellisés "AB" ou "Jardins Pays d'Aubagne" et qui trouvent un débouché avec les consommateurs de l'agglomération urbaine. ("paniers paysans" AMAP)

Le territoire fut aussi le siège d'importantes exploitations de gypse pour la fabrication du plâtre, laissant de nombreuses cavités souterraines de dissolution neutralisant aujourd'hui le sol pour de nouvelles occupations.

#### Références bibliographiques :

ALBANES J.H., 1881; ANONYME, 2001; ARNAUD E., 1891; LA TORRE (de) M., 1989; VERLINDEN P., 2002; VERRIER R., 1939, réédit. 2005.

#### Eléments remarquables du Patrimoine

- Baume de l'An, tombe collective chalcolithique,
- Oppida des Escanebières et du Marseillais (Age du Fer II),
- Habitat néolithique de la Bégude,

- Sites archéologiques de Lascours: Grottes de *Rato Renado* ou de la Culasse ,Grotte des Enfants (tombe collective de 4 enfants, âge du Bronze néolithique); Saussette: habitat néolithique ancien.
- Enceinte protohistorique de Lasa,
- Industrie gallo-romaine de la Plaine,
- Cimetière gallo-romain de St Vincent,
- Vestiges de villas gallo-romaines de Donomagis, près de la Chapelle St Estève, Vallat de Riou, des Manaux,
- Fontaines du lion (1682), de la Rue Longue et Cours Negrel Féraud, de la Place Basseron, de Lascours (1888), de Pont de l'Etoile.
- Ancien Hôtel de ville (XVIII<sup>e</sup>, rénové au XIX<sup>e</sup>,
- Tour de l'Horloge, forteresse médiévale,
- Pont Bonaparte (1702) sur l'Huveaune,
- Chapelle St Vincent (XVII<sup>e</sup>) autel (XVIII<sup>e</sup>) classé, avec Orgues (classées),
- Ancienne chapelle romane de St Vincent (bâtie sur nécropole romaine, d'origine mérovingienne), et sol, classés MH (06.12.90),
- Eglise St Jean de Lascours (XVII<sup>e</sup>), transformée (1875),
- Eglise de Pont de l'Etoile, (1873),
- Chapelle St Estève, préromane,
- Chapelle St Etienne romane (habitation) au quartier de Tournon,
- Chapelles de St Sébastien, Ste Catherine, des Pénitents,
- Chapelles Ste Antoine, Ste Anne, St Roch St Dominique + nombr. .privées,
- Lavoir de Roquevaire centre et de Pont de l'étoile,
- 6 Oratoires
- Ancienne cimenterie Martini,
- Source sulfureuse près de Lascours,
- Marmites de géant du Grand vallon,
- Promenade sentier de la table ronde berges de l'Huveaune,
- 2 ZNIEFF (type II): n° 13-65Z00, 13-62Z00

#### Autres atouts et particularités de la commune:

- Moulin à Huile la Cauvine,
- Tradition de la culture des câpres (300 t en 1866), pratiquement disparue,
- Variété d'abricot : le "pointu" de Roquevaire,
- Charte de qualité "Jardins du pays d'Aubagne",
- 1 agriculteur "Agri bio AB" AMAP,
- 1 agriculteur Fruits légumes huile d'olive,
- Marché le vendredi Matin,
- Fête de la St Eloi le 15 août.

#### Structures d'Accueil :

- Hôtel Rest. de l'Etoile "Logis de France " 2 chem. (39 ch.)
- Ch. d'hôtes Le Colombier, "Gîtes de France" (2 ch)
- 3 Gîtes ruraux dont 2 "Gîtes de France"
- 10 Restaurants
- Syndicat d'initiative.

#### LE BEAUSSET (016):

3595 ha, alt.: 167m, pop.: 5335h/ 82, 7112h / 90, **7723h en 1999** (7807 estimés 2004)

Fief présumé de la famille des Baux puis des vicomtes et l' évêque de Marseille Pons 1<sup>er</sup> en 977 et perché autour de son Château fort, le village se

trouve aujourd'hui au centre de la plaine de la Reppe à l'altitude moyenne de 160 m. La partie nord de la commune est occupée par les contreforts du massif calcaire de la Tête du Cade (534 m) et du Rocher de l'Aigue dont le sommet (602 m) est recouvert de basalte. Au sud se trouvent les collines calcaires du Beausset-Vieux culminant à 383 m puis s'abaissant vers le Val d'Aren, dépression grés-sableuse située à 125 m d'altitude en piémont nord du Gros Cerveau. Paysage de restanques plantées de vignes et oliviers, le terroir était déjà réputé dès le XVIII<sup>e</sup> pour la qualité de ses vins; mais on y cultivait aussi du blé, des oliviers et des câpriens. Pays natal du juriste Jean Etienne Portalis, académicien et co-rédacteur du code civil avec Napoléon.

#### Références bibliographiques:

BRUN J.P., SALICETI P., 1999; DUPUI (Abbé). 1877; GAVOT J., 1976 ; LA TORRE (de) M., 1989; LAURENT J., 2003; LAURENT J., 1999.

#### Eléments remarquables du Patrimoine:

- Vestiges gallo romains
- Castrum (400 m alt.) médiéval du Beausset-Vieux démolé en 1615 inscrit ISMH (déc.1969)??,
- Chapelle romane N. Dame du Beauvoir (XII<sup>e</sup>), construite en 1164, inscrite ISMH (20.02.70) cloche classée (1981), statue miraculeuse de la Vierge de 1720 (classée 1983), groupe en bois d'olivier 1506 (classé), 100 Ex-voto classés .Lieu de pèlerinage traditionnel, belvédère avec vue à 360° sur la mer et la Sainte Baume ;
- Eglise paroissiale N-D de l'Assomption bâtie en 1857 avec 6 tableaux de M. Serre (1638 -1733).
- Ancienne Chapelle St Sébastien ou des Pénitents blancs (XVII<sup>e</sup>) devenue Bibliothèque municipale.
- Anciens hôtels particuliers aux belles portes, des rues Portalis, Pasteur, de la République, (Maisons Portalis, Segond de Sederon, Ollivier, Dalmas, Deprad ou des Têtes),
- Oratoires (52 dont 12 anciens sur le sentier de pèlerinage vers le Beau sset Vieux) et celui de St Louis, ([commune de France la plus richement dotée](#))
- Grande Fontaine de la place (1832) (Roux architecte)
- Cercle démocratique du 24 février (1893)
- Ruchers en Apiés (Domaine de Souviou)
- 2 ZNIEFF (type I): n° 83-39Z00, 83-40Z00
- 1 ZNIEFF géologique: n° 83-34G00

#### Autres atouts et particularités de la commune:

- Domaine viticole de Souviou A.O.C. Bandol, C d Pr. & 10 ha oliviers
- Domaine viticole l'Hermitage AOC Bandol
- Domaine viticole Val d'Aren, A.O.C. Bandol
- Domaine viticole Font vive, A.O.C. Bandol
- Domaine viticole Barthes A.O.C. Bandol
- Cave des maîtres vignerons du Beausset A.O.C. Bandol, C.d.P.

- Produit terroir : légumes fruits
- Produit terroir: huile d'olives Domaine des 4 frères "Bienvenue à la Ferme"
- Centre équestre poney Club la Poulinière
- Carrières au sud de la commune
- Centre de formation des apprentis de Restauration & Métiers de Bouche



- 74 associations dont 2 agrées environnement
- O.P.A.H. en cours (2004-2007) pour réhabiliter 31 logements avec propriétaires occupants + 110 locatifs dont 25 vacants et 85 occupés et création de 50 logements locatifs
- Fête de la Saint Eloi en juillet
- Marché le vendredi matin et plus petit le dimanche.

#### Structures d'Accueil :

- Hôtel Mas Lei bancau \*\*\* (8 ch.)
- Hôtel rest. Relais de La Calèche \*\* (10 ch.)
- Hôtel Rest. Auberge La Cauquièrre \*\* (11 ch.)
- Motel Rest. La Cigalière \*\* (19 ch.)
- Auberge Le Chalet (12 ch.)
- Restaurants : 16
- 9 Ch. d'hôtes dont 5 "Gîtes de France" \*\*\*
- 1 Gîte rural "Gîte de France"
- 3 campings
- 100 meublés
- O.T. \*\* [www.ot-lebeausset.fr](http://www.ot-lebeausset.fr) [www.ville-lebeausset.fr](http://www.ville-lebeausset.fr)

#### LE CASTELLET (035):

4477 ha, alt.:300 m, pop.: 2335h / 82, 3086h/ 90, **3790 h en 1999**, (3839h estimés 2004.) "Village de Caractère", "Station Verte".

Cité fondée en 950, propriété des Baux, puis du roi René, puis des évêques de Marseille et des Castillon. Ancienne place forte celto ligure puis gallo romaine. La partie méridionale de la commune comprend la face nord du Gros Cerveau, et en piémont, le Val d'Aren au sol sableux. Au delà, une colline située à l'est (la Mome, 287m) descend en pente douce vers la vallée du ruisseau le Grand Vallat et le Réal Martin, où se trouve le hameau du Plan du Castellet. Au nord, la Colline de la Roche Redonne. 4 Hameaux: Le Plan, le Brulat, Ste Anne, et le Castellet, ce dernier au sommet d'une colline domine des restanques plantées de vignes (A.O.C. Bandol, et C.de Prov.) et d'oliviers.

#### Références bibliographiques :

BORREANI M., THEVENY J. M., 1999; BRACHET J.-P., BROECKER R., DELATTRE G., et al. 1998; COUTELEN M.F., 1987; DUREUIL B., 2004; LA TORRE (de) M., 1989; THEVENY J.M., 1983.

#### Eléments remarquables du Patrimoine:

- Vestiges néolithiques de la Roche Ronde (poteries campaniformes),
- Vestiges romains au Plan et au camp de La Figuière,
- Village médiéval fortifié site naturel inscrit (28.10.60) et remparts: 6 tours de garde + 2 portes d'accès fortifiées inscrites ISMH (06.07.39) "Grand Portal" reconstruite mi XIV<sup>e</sup> et le "Portalet" ouverte au XVII<sup>e</sup>,
- Vestiges du Château du XII<sup>e</sup> reconstruit au XV<sup>e</sup> dont façade inscrite ISMH (06.07.39) siège de la mairie.
- Maison du Bailli de Suffren,
- Maison templière,
- Château de Castillon du XVI<sup>e</sup>, (hameau de Aouque),
- Maison XVIII<sup>e</sup> au hameau du Petit Canadeau,

- Eglise paroissiale romane de la transfiguration de St Sauveur des Tempeliers, XIV<sup>e</sup>, inscrite ISMH (06.07.39), construite en 1153, agrandie au XVIII<sup>e</sup>
- Chapelle N. Dame de la Pinède,
- Chapelle Ste Anne, 1672
- Chapelles du Brulat, du Petit Canadeau,
- Chapelle du Plan de la Grande Bastide,
- 31 Oratoires dont 14 anciens: au Castellet, Sainte Anne, le Brulat dont un (triangulaire) inscrit ISMH (09.11.39) au Domaine de la Tour du Bon (Brulat).

- 1 ZNIEFF (type I): n° 83-40Z00
- 1 ZNIEFF géologique : n° 83-34G00, 83-33G00, 83-35G00
- Domaine de Castillon, propriété (TDENS) du CG 83.

#### Autres atouts et particularités:

- Domaine de l'Aouque, A.O.C. B, C.d.P.
- Château de Castillon A.O.C. B
- Domaine viticole l'Olivette A.O.C. B, C.d.P.
- Domaine viticole du Galantin A.O.C. B
- Domaine viticole des Baguiers A.O.C. B,
- Domaine viticole Bastide blanche A.O.C. B
- Domaine viticole de la Bégude, A.O.C. B
- Domaine viticole Mas des figuiers A.O.C. B
- Domaine viticole Mas Thérèse A.O.C. B
- Domaine viticole OTT, Ch. Romassan A.O.C. B
- Domaine viticole Ray Jane, A.O.C. B
- Domaine viticole de la Ribotte A.O.C. B
- Domaine viticole Tempier, A.O.C. B,
- Domaine viticole de la Tour du Bon A.O.C. B
- Domaine viticole de la Vivonne A.O.C. B, C.d. Prov.
- Domaine viticole Vieux mas St Louis A.O.C. B

- Coopérative oléicole la Castellane,
- Miellerie de l'Oratoire,
- Produits de la Ruche,
- Tissage,
- Artisans & artistes dans le vieux village,
- marché le mardi matin.
- Centre équestre le shetland, poney club
- Centre équestre team JD
- Aéroport privé du Circuit
- Circuit d'essai automobiles du Castellet : 150 employés
- Carrières au sud de la commune
- Manifestations de moto trial

#### Structures d'Accueil :

- Hôtel du Castellet \*\*\*\* (43 ch.) :
- Hôtel rest. Castel Lumière \*\*\* "Logis de Fr." (6 ch.)
- Hôtel Castel (Rest. San Carolina) Ste Anne \*\*\* (17 ch. + 7 résid.)
- Hôtel Résidence des Equipages \*\*\* (19 ch.)
- Résidence Hôtelière St André \*\*\*\* (7 résidences)
- Hôtel Le Beau site
- Auberge rest. du Camp: (10 ch).
- 19 restaurants
- 6 Ch. d'hôtes dont 1 "Gîtes.de.France" Mas de l'olivier \*\*\* (5ch).

- 9 Gîtes ruraux "Gîtes.de.France".
- Résidence club d'Arbois \*\*\* logements (ex-camping) (200 pl.)
- Camping Les Grands Pins \*\* (200 empl.)
- Camping les Arbouses \*\* (150 empl.).
- Camping le Castillon \*\* (81 empl.).
- Maison d'Accueil touristique

#### LA CELLE (037):

2100 ha, alt.: 265 m, pop.: 730h/ 82, 728h / 89, 912h / 90, **1080 h en 1999**, (1145h estimés en 2005)

Appartenait à l'abbaye de St Victor. Le territoire comprend le versant nord de la Loube qui culmine à 830 m et une partie de la plaine du Caramy où se trouve le grand domaine de St Julien / la Gayolle; à mi pente de la Loube se trouve le plateau des hautes et basses bastides, replat cultivable ayant produit du blé, du vin du fourrage et des fruits .Le village est dans la plaine, autour de l'Abbaye et entouré de vignobles.

Le site de la Gayolle fut fouillé par Nicolas de Peiresc en 1626 où il découvrit 2 sarcophages dont un daté du II<sup>e</sup> après J.C et parmi les plus anciens connus de la Gaule. La chapelle fut fouillée 300 ans plus tard. Au IV<sup>e</sup> édification d'un prieuré de femmes repris par les Bénédictines au XIII<sup>e</sup> et fermé par Mazarin (1657).

#### Références bibliographiques :

BRUN J.P., 1999. LA TORRE (de) M., 1989.

#### Eléments remarquables du Patrimoine:

- Chemin romain au lieu dit "Les lauriers" au sud de Candelon,
- Villa gallo romaine et nécropole médiévale de la Gayolle, (sarcophages du II<sup>e</sup> au V<sup>e</sup>),
- Abbaye romane de La Celle classée MH (12.07.1886) fondée au XII<sup>e</sup>, par les moines de St Victor, puis occupée par les Bénédictines. Un des plus anciens monastères de Provence (Pté du CG.83),
- Christ d'origine catalane (XIV<sup>e</sup>), (classée 1938) de la chapelle de l'abbaye,
- Sarcophage classé (XIII<sup>e</sup>) de Gersande de Sabran avec sarcophage 270 -290, sis au musée de Brignoles),
- Chapelle de la Gayolle mérovingienne (VI<sup>e</sup>) reconstruite en 1058 par l'abbaye de St Victor et classée MH (07.03.51),
- Eglise paroissiale Ste Perpétue romane XIII<sup>e</sup> classée MH (12.07.1886),
- Château St Pré,
- Château St Julien,

- Vignoble conservatoire et observatoire (coll. de 88 variétés de cépages)
- 1 ZNIEFF (type I) : n° 83-23Z00
- 1 ZNIZFF géologique : n° 83-23G02, 83-23G03

#### Autres atouts et particularités de la commune:

- Domaine viticole de la Gayolle A.O.C. C. Var.
- Domaine viticole St Julien A.O.C. C. Var.
- Château de l'Escarelle A.O.C. C. Var. & V. de pays
- Domaine de la Chautarde, A.O.C. C. Var.

- Anciennes carrières de gypse et de bauxite
- Carrière de marbre rose de Candelon
- Maison des vins des Coteaux varois & Jardin conservatoire du vignoble
- Galerie d'art, (communale)

#### Structures d'Accueil :

- Hostellerie Rest. Gastr. (Châteaux & Hôtels de Fr.) de l'Abbaye de la Celle \*\*\*\* (10ch.)
- O.T. / Centre Info de la Celle: [www.citaenet.com/lacelle/](http://www.citaenet.com/lacelle/)

#### EVENOS (EBRO) (053):

4195 ha, alt.:160/360 m, pop.:1054h / 82, 1564h / 90, **1946 h en 1999**

Appartenait aux vicomtes de Marseille puis les Vintimille. Village érigé autour d'un castrum médiéval du XI<sup>e</sup> sur un socle basaltique ; possède un relief tourmenté avec grande variété de sites; le nord de la commune est formé par un ensemble de plateaux calcaires s'élevant en moyenne à 400 m. A l'ouest une arête basaltique issue d'une coulée tertiaire sépare Evenos du Beausset. Point culminant du Rocher de l'Aigle à 602 m. Au sud on trouve les contreforts nord du Gros Cerveau (483m), et du Mont Caume (804m) et du Croupatier (540m). Le torrent du Destel a dégagé deux hautes plaines (Orves et le Broussan) et rejoint la Reppe qui arrose le Sud de la plaine du Beausset. Au XVIII<sup>e</sup> le terroir produisait du blé, du vin et de l'huile, chèvres et moutons étaient élevés et charbon et poix produits de la forêt. 3 hameaux : Evenos, le Broussan et les Garniers; Ste Anne, dans la plaine, est devenue commune mère au XVIII<sup>e</sup>.

#### Références bibliographiques:

BRACHET J.P., OLIVIERI M.D., et al., 1999.; LA TORRE (de) M., 1989 ; SAGLIETTO V.,(Abbé) 1927.

#### Eléments remarquables du Patrimoine:

- Grottes du Destel, menhir et signes gravés, habitats néolithiques
- Grotte des Gours à Ste Anne,
- Grotte des Logis,
- Crypte ossuaire ligure à l' Hauberte,
- Habitat rupestre de la Courtine au Mt Garou,
- Site gallo romain au domaine d'Orves et Val d'Aren,
- Camp ligure au rocher de l'Aigle,
- Sigillées paléo chrétiennes dans gorges d'Ollioules,
- Village d'Evenos (XII<sup>e</sup>) Site naturel classé (9.01.19... ,4.11...26.03 92
- Donjon pentagonal du XIII<sup>e</sup> et Tour Blanche du village en ruine,
- Château du Broussan (X<sup>e</sup>),
- 2 châteaux au nord et nord est de Ste Anne,
- Fort de Pipaudon,
- Moulin sur la Reppe,
- Eglise paroissiale romane St Martin (XII<sup>e</sup> ou XIII<sup>e</sup>) au vieux village,
- Chapelle Ste Anne au Broussan,
- Chapelle Ste Anne,
- Eglise Ste Anne d'Evenos,
- Chapelle Ste Ternide,

- 8 oratoires,
- Source de la Foux, site spéléologique,
- Gorges d'Ollioules,
- Ravin et Falaise du Cimaï, (escalade), défilé du Destel site naturel classé (26.03.92) avec ses cuves ou marmites de géant,
- Val d' Aren et grés blancs de Ste Anne, Ferme de la Taulosanne site naturel classé, (03.11 31),
- Abri sous roche du Croupier,
- Baou des 4 Aures, Barre des Aiguilles, Sites naturels classés (26 03.92)
- Gisements de Bauxite, carrières de marbre et de sables,
- ZNIEFF type I: n° 83-38Z00, 83-39Z00, 83-38Z40,
- ZNIEFF géologique : 83-109G00, 83-33G00, 83-36G00, 83-37G00, 38G01
- Site Natura 2000 : PR 112 / FR 93016 – 08.

#### Autres atouts et particularités de la commune:

- Domaine viticole Château Ste Anne A.O.C. Bandol
- Domaine viticole Imbert, A.O.C. Bandol
- Domaine viticole la Laidière A.O.C. Bandol
- Produits de la ruche Rasant

#### Structures d'Accueil :

- 4 Gîtes ruraux " Gîtes.de.France ".
- Ch. d'hôtes Mas du Cimaï, "Gîtes.de.France" \*\*\*\*
- Ch. d'hôtes Mas du poivre d'Ane, "Gîtes.de.France" . \*\*\*
- Ch. d'hôtes Ste Anne
- 1 auberge restaurant
- pas d' O.T. ni S.I. mais info. en mairie

#### MAZAUGUES (MAZAUGO) (076)

5379 ha, alt.: 410m, pop.: 365h / 68, 331h/ 75, 362h/ 82, 463h/ 90, **514h en 1999**

Nombreux vestiges romains sur toute la commune: Propriété des vicomtes de Marseille, de Castellane et de Thomassin. "*Madagascar*", "le pays de l'Eau", Collines élevées autour du village très boisées et froides . Mourre d'Agnis (915 m) et Col des Glacières (851 m), vastes domaines boisés de Fontrêge, de l'Agnis, et de Sabatier. Nombreuses sources: Issole, Latail, La Foux, Caramy et grottes habitées durant la préhistoire. Les Glacières de Mazaugues ont approvisionné Toulon jusqu'en 1789. Rattachement de la commune de Meynarguette en 1839

#### Références bibliographiques:

BORREANI M., 1999; IMBERT R., 2001; LA TORRE (de) M., 1989. SAGLIETTO V., (Abbé), 1933.

#### Eléments remarquables du Patrimoine:

- Grotte baume St Michel (néolithique ancien, 6000 av., J.C.),
- Habitat perché (âge de Fer) de la Tête du Baou
- 13 sites de vestiges romains (habitat rural)
- Ruines du vieux village perché Clos du château féodal dit "clastre",
- Beffroi hexagonal,
- Vestiges de la Tour d'Epennon à Font Mauresque,

- Château de Font Mauresque,
- Château de St Gal,
- Ancienne verrerie (XVII<sup>e</sup>) au Mourre d'Agnis,
- Vieille demeure à Pivaut avec escalier de l'église de Meynarguette,
- Glacières de Fontrêges (XIX<sup>e</sup>) privées,
- Glacière de Pivaut ou du Gaudin, (CG 83) inscrite MH (22.12.93)
- Eglise paroissiale de l'Annonciade, reconstruite au XVIII<sup>e</sup>,
- Chapelle de St Christophe (X<sup>e</sup>) + aire de battage,
- Abris peints au saut du Cabri,
- Tour de l'horloge (1776),
- Lavoir, (le plus ancien couvert),
- 7 fontaines dont celle du Caramy dans le village (1777), celle de la Place de la République site naturel classé (23.05 35),
- Eglise N. Dame du Bon Secours, triptyque classé (XV<sup>e</sup>),
- Ancien village et château fortifié de Meynarguette
- 2 oratoires,
- Musée de l'Eau et la Glace

- Baume St Michel, abris peints,
- Sources du Caramy et de l'Issole; 16 autres sources & gorges du Caramy,
- Saut du Cabri et Source Saut du Cabri : site naturel classé (23.05.35)
- Sites fossilifères du Crétacé,
- Mines de bauxite, carrières de pierres de la Caire,
- ZNIEFF (type I): n°83-22Z00, 83- 22Z01, 83-19Z02,
- ZNIEFF (type II): n°83-19Z00
- ZNIEFF géologique : n° 83-19G04, 83-21G00
- Site Natura 2000 retenu : n° PR110 / FR – 9301606 (pro-partie)

#### Autres atouts et particularités de la commune:

- Producteur label "Agri bio AB" : fruits, herbes
- Fromages fermiers, viande : Domaine St Gal
- Moulin à huile communal
- Marché provençal le mardi matin

#### Structures d'Accueil :

- Hôtel Rest. Le Square, (non classé) (8 ch.)
- Pas d' O.T.ni S.I., Relais Info. Tourisme

#### MEOUNES LES MONTRIEUX (077)

4092 ha, alt.:275 m, pop.: 585h/ 68, 632h/ 75, 928h / 82, 1012h / 90, **1293 h en 1999** (1900 h estimés en 2004)

Commune séparée de Signes en 1252. Vicomtes & évêques de Marseille. Chartreuse fondée en 1117, au XIV<sup>e</sup>. Peste et pillages au XVI<sup>e</sup>, vente à la Révolution, confiscation en 1901, la communauté des Chartreux est revenue en 1928. 2 sites d'anciens villages: Montrieux-le-Vieux et Montrieux-le-Jeune, situés 3 km au sud de l'actuel village de Méounes avec 2820 heures / an de soleil, mais bordé de montagnes avec le Gapeau et son affluent la Lône qui le traversent. Site dolomitique de Valbelle avec nombreux gouffres et grottes pour la spéléologie. Située à 25 km de Brignoles et 27 km de Toulon, (soit 20' de l'agglomération).

#### Références bibliographiques



LA TORRE (de) M., 1989; SAGLIETTO V., (Abbé), 1936.

#### Eléments remarquables du Patrimoine:

- Vestiges gallo-romains à St Lazare et Cros de l'Oumé,
- Site ruiné du village de Montrieux-le-Vieux (XII<sup>e</sup>), inscrit ISMH (25.02.80) à l'ouest de Montrieux-le-Jeune, (XII<sup>e</sup>, remanié au XVII<sup>e</sup> et XIX<sup>e</sup>),
- Chapelle Sainte Roseline à la Chartreuse de Montrieux-le-Jeune inscrite ISMH (16.11.1949)
- Chartreuse de Montrieux (XI<sup>e</sup>) fondée en 1117, avec Communauté des Chartreux à nouveau depuis 1928;
- Eglise paroissiale de l'Assomption (St Eutrope) du XVI<sup>e</sup>, agrandie (XVII<sup>e</sup>), portes latérales (inscrites??),
- Chapelle St Lazare,
- Chapelle St Michel (XV<sup>e</sup>) entièrement restaurée,
- Fontaines (10) dont celle des 4 saisons (XVIII<sup>e</sup>) inscrite ISMH (16.11.49),
- Vieilles portes dans le village de Méounes,
- Moulin à huile (XVII<sup>e</sup>),
- 13 oratoires,
- Grottes des Rampains Site naturel classé (23.04.24),
- Forêt domaniale des Morières,
- Site dolomitique des Aiguilles de Valbelle,
- 1 ZNIEFF (type I): n° 83-27Z00, 83-28Z00 (pro parte) 83-126Z00
- Site Natura 2000 retenu PR 112 / FR09301608

#### Autres atouts et particularités de la commune:

- Parcours Eden Parc Aventures (Via ferrata – accrobranches),
- Ferme animalière,
- Agriculteur bio "AB": fromages & légumes
- Syndicat des arrosants (ASA)
- A.O.C. sur le plateau
- Spéléo club (Aven des Rampins, *Ratte pénata*)
- Marché provençal le jeudi
- Fête de la St Eloi. 1<sup>er</sup> Dimanche de Juin.

#### Structures d'Accueil :

- Hôtel Rest. la Source (4 ch.)
- Hôtel Rest. de France (4 ch.)
- Ch. d'hôtes Githomiere Lovida (3 ch.)
- Ch. d'hôtes Cottage Les Lucioles: "Gîtes.de.France"(3 ch)
- 4 gîtes ruraux municipaux "Gîtes.de.France".
- Camping au Tonneau \*\* (50 pl.)
- Camping Blue Garden \*\* (33 pl.)
- 5 Restaurants.
- **Pas d'O.T. ni S.I.**, mais Point info à la Mairie

#### NANS LES PINS (087) :

4799 ha, alt.: 394 m, pop.: 813h / 68, 953h / 75,1347h / 82, 2486h / 90, **3145 h. en 1999.**

Fief de St Victor au VIII<sup>e</sup> puis des vicomtes de Marseille, destruction du vieux Nans au XVI<sup>e</sup> et reconstruction dans la plaine. Commune encadrée

SM - Projet de territoire Sainte Baume – juin 2005 -----

au nord par les Adrets et au sud par le massif de la Ste Baume avec de grands espaces boisés de pins d'Alep, chênes verts et pubescents. 2 sources, La Caste lette et La Foux donnent naissance à l'Huveaune et au Cauron, affluent de l' Argens. Source intermittente, la Foux naît dans une grotte de 36 m de long terminée par un Gouffre. Encore quelques belles prairies et parcelles cultivées en vignes et céréales Station "touristique" classée en 1932, puis "climatique d'été" avec de nombreux établissements de gérontologie. (Nans les Pins, depuis décret de 1920).

#### Références bibliographiques:

BONTEMPS A., BRUN J.P., BORREANI M., 1999. GRIAUX P., LA TORRE (de) M., 1989; STROMBONI D., 1995; PAILLAUX. A., STROMBONI M.,2004

#### Eléments remarquables du Patrimoine

- Dolmen tumuli (650 av J.C.), "Tumulus de Nans", mobilier âge de Bronze,
- Oppidum celto ligure (200 av.J.C),
- Vestiges et voie romaine, (colline Ste Croix),
- Villa gallo romaine de la Taurelle,
- Ruines du château féodal (XII<sup>e</sup> -XIV<sup>e</sup>) et castrum médiéval (XIII<sup>e</sup> -XIV<sup>e</sup>) et du Vieux Nans détruit au XVI<sup>e</sup>
- Château du Logis de Nans,
- Château de Nans,
- Chapelle fortifiée romane (1623) de Notre Dame de la Miséricorde (ou des Pénitents blancs),
- "Chemin (historique) des Roys" vers la Grotte,
- "Chemin de la glace" du temps des glaciers au XIX<sup>e</sup>
- 6 oratoires édifiés en 1516 sur le chemin des Roys dont l'Oratoire de Miette inscrit ISMH (03.06.38) au D.des Béguines (sur les Tallant à la Grotte)
- Eglise Paroissiale St Laurent (XIX<sup>e</sup>) avec autel carolingien (XI<sup>e</sup>) et fresques de Jean Lair,
- Lavoir de Fontvieille,
- 60 km de sentiers balisés,
- Sentier botanique sur colline du Vieux Nans,
- Chemin de la Glace (transport au XIX<sup>e</sup>),
- Chemin des Roys depuis le XVI<sup>e</sup>,
- Sources de l'Huveaune: grottes de Castelette avec ses vasques en travers tin (plus grande salle souterraine de France),
- Colline de Sainte Croix avec l'oppidum celto ligure,
- Gouffre et exsurgence de la Foux, Grotte et source du Cauron,
- Gisements de Bauxite et Lignite,
- 1 ZNIEFF (type I): n° 83-19Z00
- Site Natura 2000\_retenu : n° PR110 / FR-9301606 (pro parte).

#### Autres atouts et particularités:

- Domaine la Castinelle: A.O.C. C. Var.
- Château la Martine: A.O.C. C.Var.
- Domaine viticole de Triennes : V.d.P. du Var
- Domaine de la Crèche de l'Espigoulié

- Golf de Nans, 18 trous,
- Centre équestre et Poney club,
- Tennis Club Nansais,
- Producteur local: Légumes & fruits

- Marché provençal dimanche matin et mercredi matin (prod. locaux)
- Fête de la St Eloi: 1er dim Août.

#### Structures d'Accueil :

- Hôtel Rest. Domaine de Châteauneuf, (Relais et Châteaux)\*\*\*\*+, (30 ch.)
- 6 Restaurants
- Ch. d'hôtes Château de Nans (8 ch)
- Ch. d'hôtes Hippone (2 ch.)
- Ch. d'hôtes Bouet Reynier (1 ch)
- Ch. d'hôtes Domaine de la Tuilière (5 ch)
- 1 Gîte rural \*\*\* "Gîtes.de.France".Domaine de la Crèche Espigoulier
- Camping de la Sainte Baume \*\*\*\* "Qualité PACA"(350 empl.)
- Camping municipal La Petite Colle \*(50 empl.)
- Maison de retraite (les Tourterelles, du Mont Aurélien)
- Maison forestière de la Taurelle (O.N.F.)
- O.T.\*\*: (www.multimania.com/nanslespins)

#### PLAN D'AUPS (093):

2491 ha, alt: 690 m, pop.: 185h / 68, 207h / 75, 254h / 82, 361h / 90, **764 h en1999.**

Propriété des Vicomtes de Marseille puis de l'Abbaye de St Victor. Selon la tradition, Ste Marie Madeleine serait venue se retirer dans la Grotte, rendant le village célèbre par les pèlerinages qui ont suivi depuis. Étape sur le chemin de St Jacques de Compostelle mais qualifié de pays "inhabitable et inhabité" dans les actes de vente de 1499 ! Village aujourd'hui éparpillé au cœur du massif de la Ste Baume et entouré par la Forêt domaniale où se trouve une hêtraie unique en Europe. Présence exceptionnelle dans la Forêt de la Sainte Baume de *Rosalia Alpina*, coléoptère alpin xylophage; Pic de Bartagne culminant à 1042 m, Les Béguines à 1116 m, le Joug de l'Aigle à 1146m. Station "touristique et climatique." située...à une demi heure de Marseille

#### Références bibliographiques :

BRUN J.P., BORREANI M., 1999; ESTIENNE J., MOUSSION V., et al. , 2003; ESTIENNE J., LA TORRE (de) M., 1989. MOUSSION V.,.....

#### Eléments remarquables du Patrimoine:

- Habitat préhistorique de la Grottes des Monnaies (âge du bronze), des Cèdres, du Puits du Plan, de la Grande Draille.,
- Tumulus d'inhumation au Gendarme, à la Grande Bastide, aux Adrets et à la Ste Baume (Béguines),
- Vestiges romains à la ferme du Ste Germaine, Grande bastide, les Tilleuls
- Stèle gallo romaine gravée inscrite ISMH (15.01.29), entrée de l'église St Jacques.
- Cippes romain gravé classé MH (09.01.29), entrée de l'église St Jacques
- Eglise St Jacques le Majeur, romane primitive (XI-XII<sup>e</sup>) remaniée au XIX & XX<sup>e</sup>, inscrite ISMH, (15.10.71) avec pierre d'autel de l'église St Jacques, issue de la propriété Ste Germaine (lieu de culte romain),
- Grotte sanctuaire de Marie Madeleine,
- Saint Pilon et Chapelle (1619),
- Chapelle des Parisiens (1636) remaniée XIX<sup>e</sup> classée MH (22.07.13)
- Chapelle du Saint Pilon, XVI<sup>e</sup>, remaniée

- 5 grandes peintures de P. Montenard dans Chapelle de l'Hôtellerie
- Portail Renaissance offert par François Ier en 1517, installé dans l'hôtellerie et classé (1979).
- Ancien couvent de Béthanie (XVIII<sup>e</sup>) de style néo byzantin,
- Nombreux oratoires sur chemin de la Grotte dont 3 classés MH (22.07.1913), partie des 7 érigés en 1516 sur le chemin de Nans à la Ste Baume.

- Massif de la Ste Baume,
- Crêtes la Ste Baume, Site naturel inscrit (31.07.45), en continuation avec Riboux, Cuges et Gémenos.
- Forêt relique de 138 ha pour partie site naturel inscrit (31.07.45) gérée par ONF depuis 1938, chasse interdite. Forêt primitive de type alpin, unique à cette latitude, domaine royal depuis 1486. Avant, forêt des druides, jamais incendiée, interdite au public en dehors des chemins. (réserve biologique domaniale)
- Aven du petit Saint Cassien (310 m),
- Gouffre du Plan des Vaches ,Grotte des Oiseaux,des Oeux, de Betton, de Père Elise, de Dalmas Moser,
- Gouffre de la Grande Tourne et Embut,
- Site de l'ancienne mine de lignite,
- 2 ZNIEFF (type I): n° 83-19Z02, 83-19Z05,
- 1 ZNIEFF (type II): n° 83-19Z00,
- 2. ZNIEFF géologique : n° 83-19G03, 83-19G04.
- Site Natura 2000 retenu : n° PR110 / FR – 9301606(pro parte)

#### Autres atouts et particularités de la commune:

- Passage du GR 9 & 98,
- Randonnées avec âne,
- Tennis municipal,
- Marché le vendredi matin et 1er dimanche du mois.

#### Structures d'Accueil :

- Hôtel Rest. Lou Pebre d'aïl\*\* "Logis de France", 3 chem. (12 ch.)
- Hôtel Rest. des Cèdres, (8 ch.), non classé en 92
- Hospice monastère Hostellerie de la Ste Baume, (64 pl.)en collectif :
- 5 Restaurants.
- 1 Gîte rural "Gîtes de France" Braibant
- 1 Gîte rural "Gîtes de France"
- O.T.\*: www.la-provence-verte.org

#### RIBOUX (105)

1348 ha, alt.: 350 m, pop.15h / 68, 18h / 75, 6h / 82, 17h/ 90, **22h en 1999.**

Propriété de la seigneurie des Abbés de St Victor; plus petite commune de Fr. pas de POS, très peu de ressources en eau mais une agriculture en hausse ! Beau site sauvage, sur le versant sud du massif de la Ste Baume qui a servi de décor pour le tournage de plusieurs films tirés des œuvres de M. Pagnol

#### Références bibliographiques:

SM - Projet de territoire Sainte Baume – juin 2005 -----

BORREANI M., 1999. LA TORRE (de) M., 1989

#### Eléments remarquables du Patrimoine:

- Traces habitat préhistorique sur les rives de la Vignole,
- Sites romains de Tachelebre, Lespinard, La Foux
- Chapelle Ste Agathe / église paroissiale St Pierre,
- 2 fours à Cade dont 1 encore en état
- Gouffre (Regage d'Angely) de la ferme de Châteaurenard,
- Torrent intermittent de la Vignole\* se déversant sur le poljé de Cuges,
- Espaces naturels achetés par le département du Var
- Versant sud des crêtes de la Ste Baume, site naturel inscrit (31.07.45) en continuité avec Cuges, Gémenos et Plan d'Aups.
- 2 ZNIEFF (type I): 83-19Z01, 83-19Z05;
- 1 ZNIEFF (type II): n° 83-19Z00.

#### Autres atouts et particularités:

- mas de Châteaurenard
- un relais info tourisme
- une plantation d'arbres fruitiers exemplaire en milieu difficile
- un four à cade encore debout

#### LA ROQUEBRUSSANNE LA ROCO BRUSSANO (108) :

3705 ha, alt. 366 m, pop. 710h / 68, 662h/75, 798h / 82, 1238h / 90 **1678 h en 1999** (1800h estimés 2004.)

Fief du Comte de Provence, du monastère de la Celle en 1227 puis de la Seigneurie des abbés de St Victor en 1781. Le village, implanté sur un ancien domaine gallo romain du II<sup>e</sup>, est adossé au massif de la Loube et s'ouvre sur une large plaine viticole formée par l'Issole. Aux pieds de la Loube, (836m) un phéno mène unique en Europe et d'origine karstique a créé les 2 lacs circulaires (Grand et petit Laoucien), avec niveau d'eau variable.

#### Références bibliographiques.

BRUN J.P., CONGES G., LEVEN J.,1999; LA TORRE (de) M.,1989 SAGLIETTO V., (Abbé), 1934.

#### Eléments remarquables du Patrimoine:

- Oppidum Croix de Bérard,
- Ossuaire de la Baume Fère & grotte du Pas Gravet,
- Dolmen au Col d' Amarron,
- Vestiges galloromains (Coulet St Arnou, Font d'Aurenge, la Foux, Sam buc, la Batarelle, Moulières, vallon de Fortune),
- Villa du Grand Louu,
- Castrum romain et Castrum du X<sup>e</sup>
- Centre ancien typique provençal avec belles maisons et portes (XVI<sup>e</sup>),
- Amphithéâtre sur ancien château pour concerts,
- Eglise paroissiale St Sauveur (1448), agrandie au XVII<sup>e</sup> bénitiers (XV<sup>e</sup>),
- Chapelle romane Notre Dame d'Inspiration (XI<sup>e</sup>) avec retable de 1664,
- Chapelle St Louis (1691) & hameau des Molières,
- Chapelle médiévale St André au site des Orris,

- 7 oratoires moyen âge le long du chemin à Notre Dame; sentier des oratoires + 13 autres,
- Ferme du Laou templier, mas Jas d'Agnis, mas *Fa Rena*,
- Moulin à huile,
- Villa gallo romaine *Lou Sambuc*,
- Tour de l'Horloge (1616) et Campanile, avec cloche de 1669,
- Lavoirs et fontaines (9 dont celle de 1792),

- Jardin botanique d'Elie, au nord du village,
- Lac du grand Laoucien (Cratère d'effondrement karstique), 3 km du village vers Garéoult, site naturel classé (23.08 32) avec grande richesse de batraciens et reptiles et microfaune unique, (*Limnogéria Lougiseta*)
- Lac du petit Laoucien, souvent asséché,
- Les Orris site naturel classé (6.02 26) vallon des Baumes, arbres séculaires
- 2 ZNIEFF (Type I): n° 83-23Z00, 83-123Z00,
- 2 ZNIEFF géologiques: n° 83-23G01, 83-23G02,

#### Autres atouts et particularités de la commune:

- Cave Coop. La Roquiere, A.O.C. C. Var.
- Domaine viticole du Louu, A.O.C. C. Var.
- Domaine viticole du Baguier, A.O.C. Var. / C. Prov.
- Domaine viticole La Rose des vents, A.O.C. C. Var.
- Artisans d'art : archéopoterie
- Galerie du Moulin à huile.

- Randonnée: L'âne des collines- Elevage d'ânes vente & rando.
- ULM : Fly Azur,
- Musculation - gymnastique,
- Tennis Club Roquier club FFT,
- A.S.A. (La Foux) d'arrosants,
- 35 associations,
- 2 Agriculteurs"Agri bio AB": vin raisins et fromage de chèvres,
- Foire régionale de l'âne bisannuelle,
- Marché produit de terroir le samedi

#### Structures d'Accueil :

- Hôtel Rest. de la Loube\*\* en cours de réfection (8 ch)
- 2 Restaurants
- Village de vacances "les Arbousiers "(10 ch.)
- Gîte la font d'orange / Manera
- Ch. d'hôtes La Madrigale \*\*\* "Gîtes de France". (3 ch.)
- Ch. d'hôtes Cormerais (2 ch)
- Ch. d'hôtes Hutchinson (1 ch)
- Ch. d'hôtes conteuse du Moulin des Burle (1 ch.)
- O.T. municipal

#### ROUGIERS (110)

2053 ha, alt. 364m. pop.: 576h/ 68, 504h/ 75, 642h/ 82, 831h/ 89 **1061 h en 1999.**

Fondé en 1254 ; village propriété des Foresta, puis des Valbelle, et Castellane -Majastre.Situé sous les contreforts du massif de la Ste Baume (Colline St



Jean) où se trouve le vieux village de Piégu, occupé 1100 av JC., entouré par une plaine de vignes et autres cultures. Un des rares villages médiévaux en France à avoir été systématiquement fouillé dans les années 60 avec 2600 objets variés récupérés; Présence d'un atelier de verrerie attesté au XIV<sup>e</sup>. Village situé à 20 km de Brignoles.

#### Références bibliographiques:

ANONYME, 2000; CARRAZE F., DONZEL, BRUN J.P., 1999. DEMIANS D'ARCHIMBAUD G., 1978.; LA TORRE (de) M., 1989.

#### Eléments remarquables du Patrimoine:

- Oppidum fortifié celto ligure (âge de Fer) de Piegu, (avec puit du Maure) occupé jusqu'au Moyen âge,
- Passage de la voie Aurélia, et 6 sites d'âge romain recensés,
- Castrum de St Jean (XII<sup>e</sup>) classé MH (18.05.1967)
- Château de Rougiers,
- Château de la Riperte,
- Eglise paroissiale St Sébastien 1759 avec retable (XVI<sup>e</sup>),
- Chapelle St J. de Solferino (1860) devant le castrum St Jean,
- Chapelle N Dame, (pays haut) autrefois St Honorat (XIV<sup>e</sup>),
- Chapelle Ste Catherine (XIV<sup>e</sup>),
- 2 oratoires en allant vers Chapelle de St J de Solferino,
- Maison du XVI<sup>e</sup>, fenêtre à meneaux renaissance inscrite ISMH, (23.02.25),
- Beffroi à 4 colonnes et campanile (XVIII<sup>e</sup>), tour de l'Horloge,
- Fontaine de l'Horloge (1840),

- Sources de la Guillaudière et abords: Site naturel classé (24.01 34),
- Butte volcanique au Poulagnier,
- Carrières de Bauxite, gisements de Lignite,
- Retenue d'eau des 4 Chênes.
- 1 ZNIEFF (type II): n° 83-19Z00

#### Autres atouts et particularités:

- Musée associatif ( 1 était une fois Rougiers),
- 22 associations,
- Artisanat : Atelier Quadra,
- Atelier de gravure,
- Produits de terroir : Horizons de Provence : Biscuits, fruits au vin.
- Cave coopérative des Vignerons Ste Baume (Nans-Rougiers) A.O.C. C. Var., V.d.P. du Var, V.de Cépage;
- 3 viticulteurs label "AB agriculture biologique"
- Miellerie
- **pas OT ni de S.I.** Renseignements en Mairie

#### ST MAXIMIN-LA-SAINTE-BAUME (116)

6413 ha, alt. 300 m, pop.: 3180h/ 68, 4013h/ 75, 5551h/ 82, 9589h/ 90, **12405 h en 1999** (13.000 h estimés 2004).

Importante station à l'âge de bronze, dans une plaine entourée de collines calcaires. Fréquenté depuis au moins 40.000 ans, puis établissement gallo-romain, le village de St Maximin (où ce dernier aurait séjourné au IV<sup>e</sup> puis redécouvert dans son sarcophage en 1290) fut déclaré ville royale : un château et un cloître y abritaient des moines de St Victor. Haut lieu de pèlerinage de la chrétienté jusqu'à la Révolution, elle

SM - Projet de territoire Sainte Baume – juin 2005

accueillit de nombreux souverains et papes .C'est une petite ville aujourd'hui dominée par sa Basilique et située à 40 km d'Aix en Provence.

#### Références bibliographiques

CARRAZE F., BRUN J.P., 1999; DORE R., 1932.; LA TORRE (de) M., 1989.

#### Eléments remarquables du Patrimoine:

- Nombreux Oppida celto ligures de l'âge de Fer (9 sites recensés),
- Vestiges romains: borne miliaire, pont romain classé MH (08.03.43) sur N.7 et une dizaine de sites connus d'habitat rural,
- Vieux village quartier médiéval du XIII<sup>e</sup> (maisons à arcade et synagogue),
- Basilique royale Ste Marie Madeleine classée MH (liste de 1840), édifée entre 1296 & 1536 par Comtes de Provence, et couvent construit à côté,
- Crypte gallo romaine du IV<sup>e</sup> contenant des reliques découvertes en 1279 par Charles II d' Anjou , Comte de Provence & neveu de St Louis .Plus grand édifice gothique du Sud Est de la France.
- 4 sarcophages (IV<sup>e</sup> / V<sup>e</sup>) de St Maximin, Stes Sidoine, Marcelle, Suzanne et Marie Madeleine.
- Baptistère et vestiges, inscrits ISMH, (23.10.95).
- Riche mobilier baroque: chaire, rétables, grilles, peintures, sculptures XVIII<sup>e</sup>
- Reliquaire de Ste Marie Madeleine du XIX<sup>e</sup>
- Retable de la Passion par le peintre vénitien Antoine Ronzen (1517),
- Orgue (1773) de J. Esprit Isnard (4 claviers et 2960 tuyaux), sauvé à la révolution par Lucien Bonaparte,
- Couvent royal (XV<sup>e</sup>), classé MH (03.07.69) Dominicains installés en 1316 et dernier départ en 1957,
- Tour de l'horloge,
- Beffroi (XIV<sup>e</sup>) & campanile (XVII<sup>e</sup>) avec très ancienne cloche du Var (1476)
- Hôtel de ville (1750) inscrit ISMH (02.11.51) + aile Lacordaire (XIX<sup>e</sup>),
- Oratoire du St Pilon (XV<sup>e</sup>) classé MH (02.11.51) à 1, 5 km sur la RN 560,
- 3 oratoires,
- Fontaines de la Reine Jeanne, Fontaine de la Place, Lavoir du Couvent,
- Quartier juif médiéval avec porche du XIII<sup>e</sup>, maison à arcades (XIII<sup>e</sup> XIV<sup>e</sup>),
- Chapelles médiévales de N. Dame de Bayon & de Ceaux,
- Centre de documentation L. Rostan (fermé).
- Jardin de l'Enclos avec coll. de cerisiers, pruniers, poiriers, pêchers, figuiers, mûriers et amandiers (Pté du CG 83),
- Sources vauclusiennes de Meironne, de Ceaux;
- ZNIEFF (type I): n° 83-13Z00, 83-18Z00.

#### Autres atouts et particularités de la commune

- Maison des vins de pays : V.d.P. du Var
- Domaine viticole St Jean le Vieux / A.O.C. C. Var.
- Domaine viticole du Défends, A.O.C. C. Var., huile d'olive,
- Domaine viticole de Saint Mitre A.O.C. C. Var.,
- Domaine viticole de la Batelière, A.O.C. C. Var
- Vignoble Arnaud A.O.C. C. Var.,
- Cellier de la Sainte Baume,
- Cave coopérative St Maximin – Tourves
- Artisanat santons d'art,
- atelier de poterie M de JM ,
- atelier S' Eramic, A fleur de bois,
- Atelier santoline : tissus,

- Rando & aventure : " quads" (Maures et domaine privé),
- Piscine municipale,
- Tennis municipal,
- Tennis de l'Auvière,

- Prod. de Terroir : fruits (pêches),
- Marché de producteurs le mercredi matin.

#### Structures d'accueil

- Hôtel Resto. de France\*\*\* (27ch)
- Hôtellerie Rest. Couvent Royal \*\*\* (67ch)
- Hôtel Plaisance \*\* (13 ch.)
- 8 Restaurants
- 3 gîtes "Gîtes de France."
- Ch. d'hôtes l'orée du Bois \*\*\* "Gîtes de France." (2 ch.)
- Ch. d'hôtes les roches fleuries \*\*\* "Gîtes de France." (3 ch.)
- Ch. d'hôtes la Courtesie Fleur du soleil " (5 ch.)
- Ch. d'hôtes Domaine de Conillères (2ch)
- Camping Le Provençal \*\*\* (100 pl.)
- O.T.: www.ville-stmaximin.com

#### SAINT ZACHARIE (120)

2702 ha, alt. 273 m, pop.: 1499h/ 68, 1532h/ 75, 2214h/ 82, 3225h/ 90 **4250 h en 1999.**

Fief des vicomtes de Marseille puis des abbés de St Victor, appelée jadis Rast ouin, d'origine sarrasine où ces derniers auraient installé un réseau de canaux pour arroser leurs fleurs autour de 3 hameaux distincts : Orgnon, La Canorgue et Rastouin, ce dernier devenant Saint Zacharie en 1034. Village installé au pied du Mt Aurélien aux confins de la plaine de l'Huveaune, qui la traverse avec son affluent le Peyruis et entouré de collines boisées de pins d'Alep et de chênes. Haut lieu de la Céramique dans les années 20 où 2500 personnes réparties dans 24 usines y travaillaient l'argile extraite de carrières encore récemment exploitées par un grand potier d'Aubagne. Autrefois à vocation agricole, (dernier agriculteur parti à la retraite en 2004), la commune est de plus en plus liée au fonctionnement de l'agglomération urbaine de Marseille, proche d'une trentaine de km.

#### Références bibliographiques

BRUN J.P., BORREANI M., 1999; LA TORRE (de) M., 1989; ROUX L., 1856; ROUX L., OLIVE M., 1862; COLLECTIF, 2004.

#### Eléments remarquables du Patrimoine :

- Nombreux vestiges dans toute la commune : mosaïques, tombes inscriptions; traces d'un camp romain à Nayes,
- Autel dédié à Jupiter (en mairie),
- Cippes romain,
- Chapelle Notre- Dame d'Orgnon (1040) (privée) site naturel classé (22.05.35); ancien lieu de pèlerinage, détruite et reconstruite en 1609. puis restaurée en 1870,
- Chapelle des Pénitents (1844) inscrite ISMH (02.12.88), en restau ration.

- Eglise St Jean Baptiste, Cassianite du VII<sup>e</sup>, constr. XII<sup>e</sup>), inscrite ISMH (2.12.88), reconstruite en 1586 sur l'emplacement d'un sanctuaire primitif (XI<sup>e</sup>) contenant une relique "lou sabatoun" (Ste savate) de la Vierge Marie Beffroi inachevé (XV<sup>e</sup>),
- Domaine du Moulin Blanc: Parc et Château de Saporta inscrits ISMH (18.12.2002): Allée des Platanes, Chapelle, Château, Parc, Pigeonnier
- Château de Montvert (XIX<sup>e</sup>),
- Chapelle St Clair (ex Ste Croix), quartier Peygros (1542) restaurée en 1991 par des bénévoles,
- Chapelle de l'ancien Monastère bénédictin (XIII-XVI<sup>e</sup>) disparu, reconstruite en 1870,
- 4 fours à céramique à flamme directe (fin XIX<sup>e</sup>) dernier témoin en France de cette industrie commencée en 1634 (24 usines en 1900-1930),
- Ancienne bergerie Pas de Peyruis,
- 16 fontaines ou bornes fontaines construites pour la plupart entre 1838 et 1848: F. de la Marianne, du Lion d'or, du Cours Marceau, des Places de l' Eglise, St Roch, Dréou, de la Maintenance (1925), de la Céramique(1994).
- 11 oratoires sur un axe nordouest sudest en liaison avec les anciens bourgs de la Canorgue, Rastouin et Orgnon : St Roch, St Antoine, St Victor St Bernard, Notre Dame de Lourdes St Pierre, Nativité, Ste Marthe, Ste Madeleine, St Lazare, St Jacques le Majeur.
- Lavoir route du Plan d'Aups près Pont St Roch, Cercle du 21 sept. (1882) avec belles frises en céramique aux murs,
- Maison du peuple 1929.
- Sources des Naves au Sud du village : aménagées avec parking,
- Arboretum du Moulin Blanc de Saporta inscrit ISMH (18.12.2002),
- Site isolé et boisé en surplomb du torrent de Peyrius & chapelle d'Orgnon : propriété privée mais accès possible,
- Mine de lignite,
- Carrière d'argile,
- ZNIEFF (type II): n° 83-19Z00,
- ZNIEFF géologique: n° 83-110G00,
- Site Natura 2000 retenu : n° PR110 / FR – 9301606 (pro parte).

#### Autres atouts et particularités :

- Passage du GR.9,
- Coop. Lou Cigaloun, moulin à huile,
- Fromage de chèvre du Fenouilloux,
- Fabrique de Miel nougats,
- Poterie,
- Société de pêche l'Ecrevisse de l' Huveaune,
- Marché le mercredi matin.

#### Structures d'accueil :

- Hôtel Rest. Moulin de la Sambuc, (6 ch),
- Hôtel Providence,
- 4 Restaurants,
- Maison de retraite Montvert,
- Ch. d'hôtes Mas de la Calade "Fleur de soleil",
- Ch. d'hôtes Coup de vent "Gîtes de France" \*\*\*,
- Camping La Gantesse \*\* (27 pl.), Gantesse loisirs,

- Ferme équestre palomanon,
- Country Club,
- O.T.: [www.saintzacharie.com](http://www.saintzacharie.com)

#### SIGNES (127) :

13310 ha (dont 12000 ha de forêt) alt.: 350 m pop. :656h/ 68, 922h/7 5, 1083h/82, 1343h/ 90, **2044 h en 1999.**

Cité en 984 Seigneurie des vicomtes de Marseille, de la famille de Signes puis des évêques de Marseille; patrimoine religieux exceptionnel, 11.000 ha de forêt plus vaste commune boisée du Var. Petite plaine fermée d'origine karstique et comblée par des sédiments détritiques glaciaires, encadrée de hautes collines et montagnes: Mourné d'Agnis, au nord, (919 m), Pou de Veze (800 m) et la Li matte (811 m) au sud , couverts de garrigue et de forêts de pins et chênes verts. Zone naturelle du plateau de Siou Blanc. Nombreuses sources dont celles du Latay, du Raby, du Gapeau, et celle du Beaupré, Eau de source commerciale sée. Autrefois (XVIII<sup>e</sup>), centre important de production de charbon de bois et de poix. Commune élevée au rang de "Haut lieu de la résistance" (nécropole)

#### Références bibliographiques :

BORREANI M., HAMEAU P., 1999., DELSERAY C., 1964. HERMITTE R., LA TORRE (de) M., 1989. SAGLIETTO V., (Abbé), 1935.

#### Éléments remarquables du Patrimoine :

- Traces d'habitat préhistorique au Vieux Mounoï (âge du bronze) & tumulus,
- Oppidum de *Casteau* Moulin, de Château Panier (2000 m2), Chateauxvieux
- Nombreux sites romains (30)
- Cimetière mérovingien,
- Ruines du Château détruit par le Duc d'Epéron à Meynarguette,
- Château de l'Estang,
- Château de Lauzière (XVIII<sup>e</sup>) en rive gauche du Latay,
- Tour de l'Horloge (XV<sup>e</sup>) avec campanile cosmogonique,
- F. St Jean à gargouilles (aux sorcières) place du marché 1555 inscrite ISMH (24.02.1926) et platane (1767),
- F. de la salière (XVII<sup>e</sup>),
- F. & Lavoir (XVII<sup>e</sup>) rue Ferraillette,
- Lavoir r Briançon,
- Eglise St Pierre romane (1050 ou 1096) inscrite ISMH (28.07.75), clocher de 1547, restaurée en 1656, gothique provençal,
- Chapelle St J Baptiste (1669),
- Chapelle N Dame de la Nativité ou de l'Eloignée à Chateauxvieux (1587),
- Chapelle St Jean (1120) puis reconstruite en 1669 avec ex-voto,
- Chapelle Notre Dame de l'annonciation (dite la Proche) 1642,
- Chapelle St Clair (XVII<sup>e</sup>),
- Chapelle St Roch, 1470 transformée en garage !,
- Chapelle St Joseph, transformée en entrepôt,
- Chapelle st nom de Jésus (Congrégation),
- Chapelle de la Ste Trinité (1616),
- Oratoires (11); ceux sur le chemin de la Chapelle Ste Croix t du XVII<sup>e</sup>,
- 3 calvaires,
- Vieux moulin à eau du haut Latay près de la Cascade du Raby (XIV-XV<sup>e</sup>),
- Pont du Diable sur le Latay,
- Maison de Maître à Romanil, (XVIII<sup>e</sup>),

- Ferme de Taillane à deux tours,
- Ferme d'Agnis,
- Bergerie ruinée de Château Panier,
- Nécropole nationale (charnier de Signes),

- Espaces naturels classés sensibles par le CG 83 en gestion directe,
- Pté du Latay (50 ha),
- Forêt départementale de Siou Blanc (663 ha) et Jas de Laure,
- Zone naturelle du plateau de Siou Blanc,
- Source de Beaupré,
- Cascade du Raby,
- Réserve de pêche quinquennale de Cancérilles,
- Figures dolomitiques dans le Massif d'Agnis : roche percée,
- Plateaux fossilifères de Taillane et Turben,
- Nombreux gouffres et abymes : G; des morts, Abîme de Maramoye,
- ZNIEFF (type I): n° 83-22Z00, 83-27Z00, 83-38Z00
- ZNIEFF (type II) : n° 83-19Z00
- Site Natura 2000 retenu : n° PR110 / FR – 9301608(pro parte).

#### Autres atouts et particularités:

- Biscuiterie Lou Goustetto labellisée " AB Agri bio,"
- Nougats Fouque (depuis 1864),
- Pisciculture avec vente au détail truites et écrevisses; pêche à la ligne,
- Producteur de Fromage chèvre,
- Domaine Viticole Château de Cancérilles A.O.C. C. Var.,
- Envol de Provence, école de parapente,
- Ecuries de bois soleil : promenades équestres,
- Explo canyon Provence : spéléologie,
- Var équilibre : promenades à cheval & pêche à la truite,
- Eden Aventure (via Ferrat) les hauts du Gapeau,
- Spéléologie : expo canyon,
- Cavaliers et chevaux d'Islande, centre équestre,
- Provence Canoe loisirs,
- Passage du GR 9 & GR 99,
- 4 Artistes, peintre, céramiste, sculpteur,
- 26 associations,
- Zone d'entreprise 47 PME, 1400 salariés,
- Eau de Source de Beaupré, usine d'emballage,
- Fête de la St Eloi le 4 juillet et St Jean 25 Juin.

#### Structures d'accueil

- Auberge les Espereguins,
- 7 Restaurants,
- Ch. et table d'hôtes : La vieille Bastide : (XVIII<sup>e</sup>) Plan du Chibron,
- Ch. d'hôtes les Soleiades, domaine hauts du Gapeau,
- Gîte d'étape var Equiloisirs, domaine des hauts du Gapeau,
- 7 gîtes communaux "Gîtes de France",
- Camping des promenades \*\*\* 91 pl.,
- Pas d'O.T. ni S.I mais Relais info touristique: [www.signes.com](http://www.signes.com)

#### TOURVES (140) :

6562 ha, alt.: 300 m, pop.: 2139h / 82, 2790h / 90, **3422 h en 1999**



Territoire très compartimenté entre petites collines calcaires séparées par d'étroites bandes cultivables. Importante station romaine, située sur la via Aurélia, donnée à l'abbaye de St Victor en 984, érigée en commune par Philippe Le Bel en 1285, puis Seigneurie des Vicomtes de Marseille, des Baux, des Arcussia, des Vintimille, des Valbelle. St Probase y serait mort au I<sup>e</sup> s. Centre agricole et industriel aux XVII<sup>e</sup> & XVIII<sup>e</sup> avec savonneries, tanneries, papeteries. Petite ville située aujourd'hui à un carrefour de routes pour Aix en Provence, Marseille, (55 km) Nice, et Toulon. (45 km).

#### Références bibliographiques:

ARNAUD Cl., 1996. ACOVITSIOTI - HAMEAU 'A., ARNAUD Cl., HAMEAU Ph et al., 1999; COLLECTIF, 2004; LA TORRE (de) M., 1989., SAGLIETTO V., (Abbé), 1936.

#### Eléments remarquables du Patrimoine :

- Abri préhistorique grotte Chuchy inscrit ISMH (14.04.92),
- Sites de l'âge de Fer de St Probase, Candoux, Vautorade,
- Grotte Alain avec peintures préhistoriques,
- Station romaine de la voie aurélienne & borne milliaire de Constantin,
- Plus de 25 sites romains recensés dont la Villa Gallo romaine de Muscapeu avec vestiges de four de potier (fin I<sup>e</sup>) classés MH (03.06.57)
- Pont dit « romain » sur le Caramy, époque classique, restauré en 1850, inscrit ISMH (13.05.37).
- Trésor de monnaies marseillaises découvert en 1366.
- Château de Joseph Alphonse Omer de Valbelle, bâti au Moyen Age, à l'emplacement de l'ancien village puis modifié (colonnades) entre 1761 & 1777 ; abandonné après sa vente en 1798, aujourd'hui en ruine. Donjon classé MH (21.11.21), terrains classés MH (24.11.67), Jardins, esplanade du château Site naturel classé (14.08.26).
- Ferme de la Vacherie dont la Tourelle (XV<sup>e</sup>) classée MH (21.12.22), les façades et toitures inscrites ISMH (21.07.89),
- Chapelle St Probase reconstruite en 1643 avec retable (XVI<sup>e</sup>) en bois doré buste reliquaire du Saint et nombreux exvoto dont certains (XVIII<sup>e</sup>), sur le chemin surplombant le Caramy,
- Chapelle St Estève (XII<sup>e</sup>) construite sur une "cella" romaine, classée MH (24.11.47),
- Chapelle Notre Dame, romane (vieux Tourves)
- Chapelle Notre Dame de la Salette (reconstruite au XIX<sup>e</sup>) sur le site d'une tour (XI<sup>e</sup>) à l'origine du nom de Tourves : *Ad Turem*.
- Chapelle de St Maurice (antérieure au XI<sup>e</sup>) mais reconstruite (XVIII<sup>e</sup>) ;
- Eglise de l'Annonciade ou l'Annonciation (fin XV<sup>e</sup> ou XVII<sup>e</sup>), agrandie en 1615 avec retable (1689) par Cl. Viel et doré en 1697 par Bouffier, fonts baptismaux provenant du Château, Buffet d'Orgue (1769) ! de St Maximin,
- Eglise Ste Foy de Gaylet (XVII<sup>e</sup>).
- 6 Oratoires dont un inscrit ISMH (18.09.37) à la sortie sud de Tourves sur la N.7, construit en 1660 et consacré à l'ermite St Antoine,
- Fontaine de place de la Mairie (XVIII<sup>e</sup>) inscrite ISMH (24.02.26),
- Nombreux autres lavoirs et fontaines et dont celle à mascarons de l'Eglise
- Domaine Rimbert. (Ferme),
- 65 pigeonniers recensés dont 10 isolés et 20 sous les toits,

- Musée des Gueules Rouges (expo pré figurative du Musée de la Bauxite) dans l'ex- coopérative vinicole.
- Espace naturel Saint Probase et Claou de la Chevalière (GR99),
- Gorges du Caramy avec grottes et peintures chalcolithiques,
- Sources de Cougue, La figuière, Rollandy, La Foux, Bou Mauron,
- 1 ZNIEFF: 83 -20Z00,
- Sites de mines de bauxite en limite avec Mazaugues,

#### Autres atouts et particularités :

- Domaine viticole de la Goujonne A.O.C. C. Var., C.d.P,
- Château la Foux : A.O.C. C. Var.
- Domaine viticole de la Julienne: A.O.C. C. Var.
- Château la Foux : A.O.C. C. Var.
- Domaine viticole Ste Geneviève : A.O.C. C. Var.
- Domaine viticole de Valjancelle : A.O.C. C. Var
- Domaine le Vicari, A.O.C. C. Var., C.d.P,
- 5 Producteurs de terroir : Miel, Escargots du Caramy, Viande d'autruche, Fromages chèvre, Légumes & fruits
- Artisanat Vitraux d'art
- 25 associations dont une Société savante : *l'Association de l'Histoire Populaire Tourvaine*,
- Marché provençal mardi matin et marché paysan dern. Dim. de mai

#### Structures d'Accueil

- 2 restaurants
- Ch. d'hôtes Bastide de la Roquette (3 ch)
- Ch. d'hôtes Bastide les Sarres (1 ch)
- Ch. d'hôtes Close St Sup (3 ch)
- Ch. d'hôtes La Pause ) (1 ch.)
- Ch. d'hôtes La Calade de Candou (2 ch)
- Ch. d'hôtes Paradou (5 ch)-
- Ch. d'hôtes (Russeau) / gîte (2 ch.)
- 1 Gîte "Gîtes de France"
- O.T.\* [www.la-provence-verte.org](http://www.la-provence-verte.org)

## Annexe 3

### Les Z.N.I.E.F.F.

Listes des inventaires de Z.N.I.E.F.F de Type I, II, et géologique de 1ère génération (1988)  
Liste des inventaires de 2ème génération (2004, en cours de validation)



| <b>Z.N.I.E.F.F. de type I (1<sup>ère</sup> génération 1988): 15</b> |   |  |                               |
|---|---|--|-------------------------------|
| <b>Code</b>   | <b>Nom</b>                              | <b>Communes concernées dans le périmètre d'étude</b> | <b>Superficie totale (ha)</b> |
| 13 62 Z 04  | Crête de la Ste Baume                   | Auriol; Cuges les Pins, Gémenos.                     | 318                           |
| 83 13 Z 00  | Source & marais de l'Argens             | Saint Maximin,...                                    | 237 p. parte                  |
| 83 18 Z 00  | Mont Aurélien                           | Nans les Pins; St Maximin ;...                       | 2290 p. parte                 |
| 83 19 Z 01  | Crête de la Ste Baume                   | Mazaugues, Riboux, Signes                            | 450                           |
| 83 19 Z 02  | Hêtraie de la Ste Baume                 | Mazaugues, Plan d'Aups                               | 469                           |
| 83 19 Z 05  | Plan d'Aups                             | Plan d'Aups  | 846                           |
| 83 20 Z 00  | Vallée du Caramy                        | Tourves  | 235                           |
| 83 22 Z 00  | Le Mourre d'Agnis                       | Mazaugues, Signes.                                   | 3807                          |
| 83 23 Z 00 *  | Montagne de la Loube, Barre St Quinis   | La Celle, La Roquebrussanne,                         | 4867 p. parte                 |
| 83.27 Z 00  | Forêt des Morières massif Siou Blanc    | Méounes les Montrieux, Signes                        | 376                           |
| 83 38 Z 00 *  | Mt Caume – Roca –Grand Cap              | Evenos, Signes                                       | 2781                          |
| 83 39 Z 00 *  | Basaltes du château d'Evenos            | Le Beausset, Evenos                                  | 145                           |
| 83 40 Z 00 *  | Le Croupatier, gorges d'Ollioules,...   | Le Beausset, Le Castellet, Evenos,                   | 1776 p. parte                 |
| 83 123 Z 00*  | Grand & Petit Laoucien                  | La Roquebrussanne                                    | 26                            |
| 83 126 Z 00   | Grottes à ch. souris (vallée du Gapeau) | Méounes-les- Montrieux,                              | 6                             |

\*: intérêt géologique et pédologique en complément

| <b>Z.N.I.E.F.F. de type II (1<sup>ère</sup> génération 1988): 3</b> |                        |  |                               |
|---|------------------------|--|-------------------------------|
| <b>Code</b>   | <b>Nom</b>             | <b>Communes concernées dans le périmètre d'étude</b> | <b>Superficie totale (ha)</b> |
| 13 62 Z 00  | Massif de la Ste Baume | Auriol, Cuges, Gémenos, Roquevaire                   | 5398                          |
| 13 65 Z 00  | Chaîne de l'Etoile     | Roquevaire,.....                                     | 6224 p. parte                 |
| 83 19 Z 00 *  | Massif de la Ste Baume | Mazaugues, Plan d'Aups;                              | 411                           |

| <b>Z.N.I.E.F.F. géologiques (1<sup>ère</sup> génération 1988): 17</b> |                                     |  |                               |
|---|-------------------------------------|--|-------------------------------|
| <b>Code</b>   | <b>Nom</b>                          | <b>Communes concernées dans le périmètre d'étude</b> | <b>Superficie totale (ha)</b> |
| 13 62 G 01  | Ravin des Encanaux                  | Auriol   | ...16                         |
| 13 62 G 02  | Coupe des Roussargues La Coutronne  | Auriol,  | ... 1                         |
| 13 62 G 03  | Ravin de St Pons                    | Gémenos  | 120                           |
| 83 19 G 03  | Coupe de la Brasque                 | Plan d'Aups  | ....1                         |
| 83 19 G 04  | Glacières de Fontfrège              | Mazaugues, Plan d'Aups                               | ....1                         |
| 83 21 G 00  | Crétacé supérieur de Mazaugues      | Mazaugues  | 200                           |
| 83 23 G 01  | Vallons de l'Infernet & du Cendrier | La Roquebrussanne                                    | 300                           |
| 83 23 G 02  | Montagne de la Loube                | La Celle, La Roquebrussanne                          | 150                           |
| 83 23 G 03  | Roc Candelon                        | La Celle,  | 30                            |
| 83 33 G 00  | Le Grand Vallat                     | Le Castellet,  | 10 p. parte                   |
| 83 34 G 00  | Le Vieux Beausset                   | Le Beausset, Le Castellet, Evenos                    | 480                           |
| 83 35 G 00  | Gisement à rudistes du Santonien    | Le Castellet   | 4                             |
| 83 36 G 00  | La Barre de Jaume                   | Evenos   | 10                            |
| 83 37 G 00  | La Barre des Aiguilles              | Evenos   | 20                            |
| 83 38 G 01  | La Carrière d'Orves                 | Evenos   | 4                             |
| 83 109 G 00   | La Carrière de la Matelotte         | Evenos   | ... 4                         |
| 83 110 G 00   | Chapelle Notre Dame d'Orgnon        | St Zacharie  | 4;                            |

Source : Sites DIREN PA.C.A.: [www.paca.ecologie.gouv.fr](http://www.paca.ecologie.gouv.fr), [www.paca.environnement.gouv.fr](http://www.paca.environnement.gouv.fr)

## Nouvelles ZNIEFF terrestres de Type I en cours de délimitation et validation (au 1.01.2005)

- 13-121-136:** Crêtes de la Ste Baume & haut vallon St Pons (Auriol, Cuges, Gémenos, Roquevaire).1839,03 ha
- 83-100-105:** Lac de Tourves (Tourves): 5,031 ha
- 83-100-135:** Gorges du Caramy (Tourves, Mazaugues): 206,239 ha
- 83-208-146:** Crête & ubacs de la Ste Baume (Nans, Plan d'Aups, Riboux, Signes, Mazaugues) : 1751,64 ha

## Nouvelles ZNIEFF terrestres de Type II en cours de délimitation et validation (au 1.01.2005)

- 13-120-100:** Regagnas Mt Olympe (Auriol, ...) : 3744, 53 ha
- 13-121-100:** Chaîne de la Ste Baume, (Auriol, Cuges, Gémenos, Roquevaire): 6740,97 ha1839,03 ha
- 13 121 136:** Crêtes de la Ste Baume et hauts de la vallée de St Pons (Cuges, Gémenos, Auriol, Roquevaire)
- 13-122-100:** Plan de Cuges, Barres de Font Blanche, du Castellet, Tête de Nige (Cuges...): 1215,74 ha
- 13-153-100:** l'Huveaune & ses affluents (Auriol, Roquevaire): 42,628 ha
- 83-120-100:** Collines de Tourves, (Tourves): 528,205. ha
- 83-121-100:** Forêts de Vautruite et de St Julien (Mazaugues, la Roquebrussanne, Tourves, La Celle) 1256,18 ha
- 83-124-100:**Ripisylves & annexes de l'Issole et Caramy. (La Celle, Mazaugues, La Roquebrussanne, Tourves): 650,553 ha
- 83-133-100:** Mare de l'Etendard (St Maximin), 6,782 ha
- 83-139-100:** Vallée de l'Argens (St Maximin,...) : 2839,05 ha p.p.
- 83-168-100:** Mt Caume (Evenos,...) : 4899,61ha p.p.
- 83-169-100:** Gros Cerveau, le Croupatier (Le Castellet, Evenos, Le Beausset) : 1916,52 ha p p.
- 83-170-100:** Plateau basaltique d'Evenos (Evenos, Le Beausset, Signes): 454,469 ha
- 83-171-100:** Barres de Cuers et collines de Néoules (Méounes, ...) : 2888,82 ha p.p.
- 83-173-100:** Plaine de la Roquebrussanne, (Méounes, La Roquebrussanne,...): 1645,53 ha
- 83-174-100:** Montagne de la Loube, (La Celle, La Roquebrussanne,...): 4010,68 ha
- 83-177-100:** Mourre d'Agnis & Forêt de Mazaugues (Méounes, La Roquebrussanne, Rougiers, Signes, Mazaugues): 7310,8 ha
- 83-179-100 :** Mont Aurélien (St Maximin, Nans les Pins,...) : 3346,36 ha p.p.

**83-197-100:** Collines du Castellet (Le Castellet, Le Beausset.): 2237,72 ha, p.p.

**83-202-100 :** Haute vallée du Gapeau. (Mazaugues, Méounes, Signes...) : 201,691 ha p.p.

**83-206-100:** Plat. de Siou Blanc Forêt D. de Morières (Le Castellet, Evenos, Méounes, Signes, Le Beausset) : 8657,54 ha p.p.

**83-207-100:** L'Huveaune & ses affluents (St Zacharie, Nans les P,...) : 63,234 ha p.p.

**83-208-100:** Ch. de la Ste Baume (Mazaugues, Nans, Plan d'Aups, Riboux, Rougiers, St Zacharie, Signes, Le Castellet):11950

**83-209-100:** Le Cauron et ses affluents (Nans, Rougiers St Maximin, Tourves...) : 93,853 ha p.p

---

*L'inventaire ZNIEFF est un inventaire national établi à l'initiative et sous le contrôle du Ministère de l'Environnement. Il est mis en œuvre dans chaque région par les Directions Régionales de l'Environnement. Il constitue un outil de connaissance du patrimoine national de la France. L'inventaire identifie, localise et décrit les territoires d'intérêt patrimonial pour les espèces vivantes et les habitats. Il organise le recueil et la gestion de nombreuses données sur les milieux naturels, la faune et la flore. La validation scientifique des travaux est confiée au Conseil Scientifique Régional du Patrimoine Naturel et au Muséum National d'Histoire Naturelle.*

- *Une ZNIEFF est un secteur du territoire particulièrement intéressant sur le plan écologique, participant au maintien des grands équilibres ; on distingue deux types de ZN.I.E.F.F*

- *Les ZNIEFF de type I, d'une superficie généralement limitée, définies par la présence d'espèces, d'associations d'espèces ou de milieux rares, remarquables ou caractéristiques du patrimoine naturel national ou régional ;*

- *Les ZNIEFF de type II qui sont des grands ensembles naturels riches et peu modifiés, ou qui offrent des potentialités biologiques importantes. Les zones de type II peuvent inclure une ou plusieurs zones de type I.*

- *Les ZNIEFF géologiques sont une particularité de la région PACA)*

- *L'inventaire ZNIEFF est un outil de connaissance. Il ne constitue pas une mesure de protection juridique directe. Toutefois l'objectif principal de cet inventaire réside dans l'aide à la décision en matière d'aménagement du territoire vis à vis du principe de la préservation du patrimoine naturel.*

---

### Références :

- Circulaire n°91 – 71 du 14 Mai 1991 du Ministère de l'Environnement
- Comité Régional De L'inventaire ZNIEFF Paca, 1988.
- [www.paca.ecologie.gouv.FR](http://www.paca.ecologie.gouv.FR), [www.paca.environnement.gouv.fr](http://www.paca.environnement.gouv.fr)



## Annexe 4

### Liste des Sites naturels inscrits et classés (Loi du 2 mai 1930)

Inventaire des sites légendaires et pittoresques,  
des monuments naturels de caractère artistiques

### Liste des Sites naturels inscrits et classés (Loi du 2 mai 1930)

Inventaire des sites légendaires et pittoresques,  
des monuments naturels de caractère artistiques

| COMMUNE           | DESCRIPTION   | CLASSEMENT   | INSCRIPTION |
|-------------------|---|--|-------------|
| Le Castellet      | <i>Le village et ses abords</i>   |  | 28.10.1960  |
| Evenos            | Ferme la Taulosanne et les blocs de grès<br>Massif du Baou des 4 Aures, gorges et barre des Eguilles<br>Rive droite du torrent du Destel<br>Village et ses abords | 03.11.1930<br>20.03.1952<br>03.02.1925<br>26.03.1992 |             |
| Mazaugues         | Fontaine<br>Sauts du Cabri  | 23.05.1935<br>23.05.1935                             |             |
| Méounes           | Grotte des Rampins  | 23.04.1924   |             |
| Plan d'Aups       | <i>Forêt, Falaises, et Crêtes de la Sainte Baume</i>  |  | 31.07.1945  |
| Riboux            | <i>Crêtes de la Sainte Baume, versant sud</i>   |  | 31.07.1945  |
| La Roquebrussanne | Lac du grand Laoucien<br>Source des Orris   | 23.08.1932<br>06.02.1926                             |             |
| Rougiers          | Sources de la Guillandière  | 24.01.1934   |             |
| Saint Zacharie    | Chapelle Note Dame d'Orgnon et ses abords   | 22.05.1935   |             |
| Tourves           | Esplanade du Château de Valbelle  | 14.08.1926   |             |
| Cuges             | <i>Crêtes de la Sainte Baume, versant sud</i>   |  | 18.01.1971  |
| Gémenos           | <i>Vallée de Saint Pons et versant Sainte Baume</i>   |  | 31.01.1951  |



## Annexe 5

### Liste des monuments inscrits et classés (loi 1913)

| COMMUNE       | DESCRIPTION   | CLASSEMENT                               | INSCRIPTION  |
|---------------|---|--|--|
| Le Beausset   | Chapelle N.D. de Beauvoir   | ----                                     | 20.02.1970   |
| Le Castellet  | Eglise St Clair St Sauveur<br>Château XV (Façade)<br>Remparts et leurs 2 portes (Gd Portail et Portalet)                              | ----<br>----<br>----<br>----             | 06.07.1939<br>06.07.1939<br>06.07.1939<br>06.11.1939 |
| La Celle      | Chapelle de la Gayole<br>Eglise et reste de l'abbaye  | 07.03.1951<br>12.07.1886                 | ----<br>----   |
| Mazaugues     | Glacière du Gaudin à Pivaut XIXe  | ----                                     | 22.12.1993   |
| Méounes       | Chartreuse de Montrieux (Chapelle)<br>Vestiges de la Chartreuse de Montrieux<br>Fontaine XVIIIe s                                     | 16.11.1949<br>----<br>----               | ----<br>25.02.1980<br>16.11.1949                     |
| Nans les pins | Oratoire des Béguines   | ----                                     | 03.06.1938   |
| Plan d'Aups   | Stèle romaine avec inscription<br>Oratoire & chapelle des Parisiens<br>Stèle romaine fragments<br>Eglise St Jacques le majeur XI XIIe | 15.01.1929<br>22.07.1913<br>----<br>---- | ----<br>----<br>09.01.1929<br>15.10.1971             |
| Rougiers      | Maison XVIe s<br>Vestiges ancien village & château  | ----<br>----                             | 23.02.1925<br>18.05.1967                             |
|               |   |  |  |

| COMMUNE        | DESCRIPTION   | CLASSEMENT   | INSCRIPTION  |
|----------------|---|--|--|
| St Maximin     | Vestiges Romains<br>Hôtel de Ville<br>Oratoire St Pilon<br>Couvent des Dominicains<br>Eglise ancien couvent des Dominicains<br>Ancien hôtel de ville<br>Baptistère et vestiges  | 08.03.1943<br>02.11.1921<br>19.11.1951<br>03.07.1969<br>liste 1840<br>----                                 | ----<br>----<br>----<br>----<br>----<br>02.11.1951<br>23.10.1995   |
| Signes         | Eglise St Pierre XIII, XV, XVIII<br>Fontaine XVIe   | ----<br>----   | 28.07.1975<br>24.02.1926   |
| Saint Zacharie | D. du Moulin Blanc (de Saporta) Allée,<br>Parc, Chapelle, Château, Pigeonnier<br>Chapelle des Pénitents<br>Eglise St J. Baptiste  | ----<br>----<br>----<br>----   | 18.12.2002<br>02.12.1988<br>02.12.1988   |
| Tourves        | Château de Valbelle<br>Terrain Château de Valbelle<br>Chapelle St Estève<br>Tourelle XVe de la Ferme "la Vacherie<br>Villa gallo-romaine & four de Muscapeau<br>Ferme la vacherie<br>Fontaine du 18e s place de la Mairie<br>Oratoire XVIIe<br>Pont sur le Caramy XIV XV XIXe<br>Grotte Cuchy | 21.11.1921<br>24.11.1967<br>24.01.1947<br>22.12.1922<br>03.06.1957<br>----<br>----<br>----<br>----<br>---- | ----<br>----<br>----<br>----<br>----<br>21.07.1989<br>24.02.1926<br>18.09.1937<br>13.05.1937<br>14.04.1992 |
| Gèmenos        | Eglise et abbaye de St Pons<br>Chapelle St J. de Garguier<br>Chapelle St Martin<br>Porte bas relief Château d'Albertas  | ----<br>----<br>----<br>----   | 02.11.1926<br>13.07.1927<br>02.11.1926<br>24.10.1927   |
| Roquevaire     | Chapelle romane St Vincent  | 06.12.1990   | ----   |

Sources : S.D.A.P 13 et 83

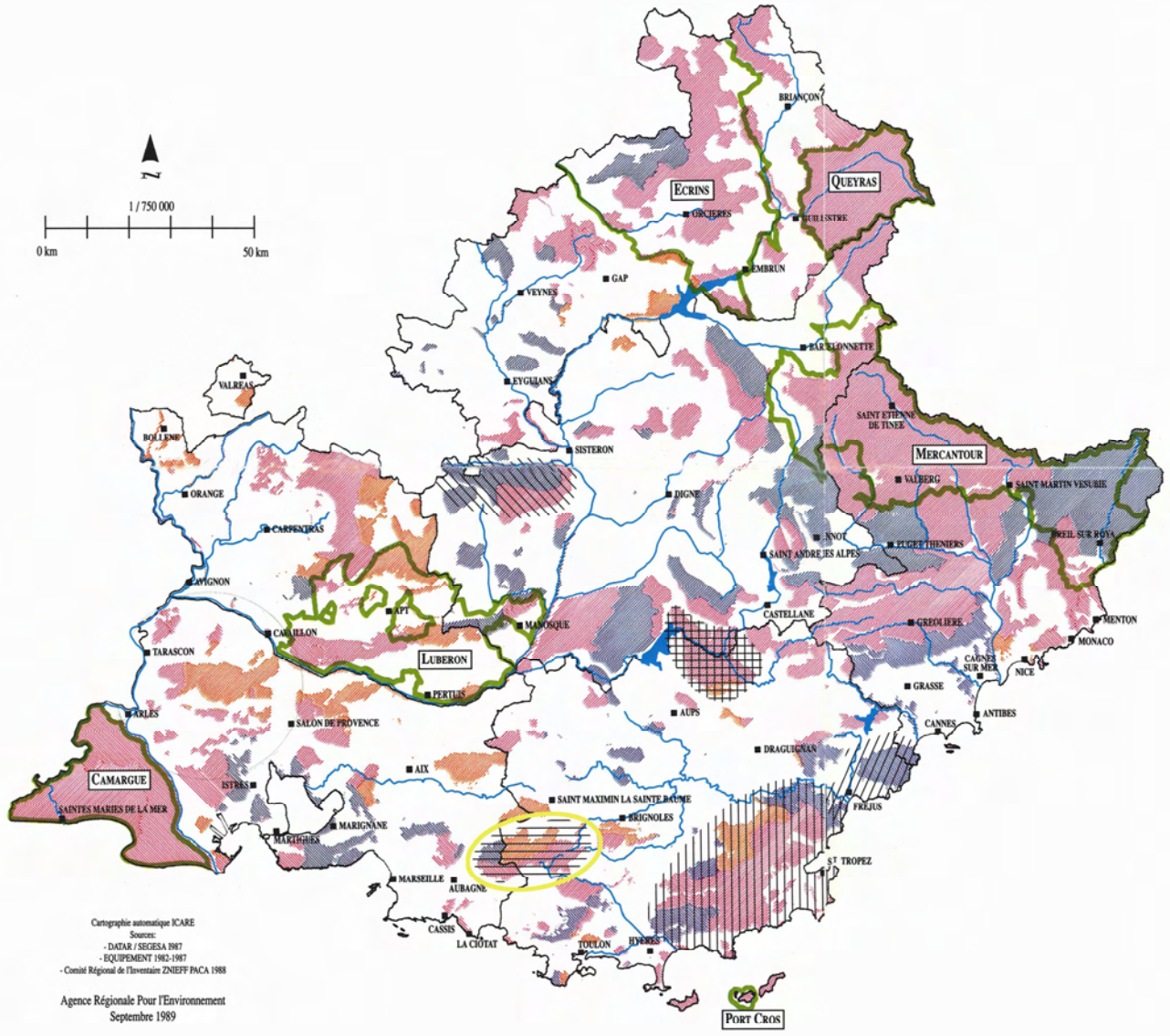


## Annexe 6

Carte des espaces proposés pour une procédure  
Parc Naturel Régional  
(Document d'archives, A.R.P.E., 1989)

# Eléments d'orientation pour une politique de gestion des grands sites naturels

Synthèse des données écologiques et socio-économiques de base



Degré de fragilité des territoires classés à l'Inventaire du Patrimoine Naturel, établi par référence aux données "DATAR" pour les cantons ruraux et aux données "MINISTÈRE DE L'ÉQUIPEMENT" pour les cantons urbains.

| Critère rural dominant | Critère foncier dominant |
|------------------------|--------------------------|
| Peu fragile            | Peu fragile              |
| Fragile                | Fragile                  |
| Très fragile           | Très fragile             |

Note: en l'absence de données statistiques sur les cantons de Marseille, les calanques, figurant à l'Inventaire du Patrimoine Naturel, n'ont pu être représentées.

Structures existantes:

- Parc National des Ecrins (dont zone périphérique)
- Parc National du Mercantour (dont zone périphérique)
- Parc National de Port Cros
- Parc Naturel Régional de Camargue
- Parc Naturel Régional du Luberon
- Parc Naturel Régional du Queyras

Espaces proposés pour l'application d'une procédure PNR

- Massifs de l'Estérel et du Tanneron
- Massif de la Montagne de Lure
- Massif des Maures
- Massif de la Sainte-Baume
- Gorges du Verdon

Cartographie automatique ICARE  
Sources:  
- DATAR / SEGESA 1987  
- EQUIPEMENT 1982-1987  
- Comité Régional de l'Inventaire ZNIEFF PACA 1988  
Agence Régionale Pour l'Environnement  
Septembre 1989



## Annexe 7

### G.I.P Environnement Loi et décret d'application

## G.I.P Environnement Loi et décret d'application

Loi n 95-101 du 2 février 1995. relative au renforcement de la protection de l'environnement. NOR: ENVX9400049L  
Extrait Art. 57. -(Loi BARNIER )

- Des groupements d'intérêt public dotés de la personnalité morale et de l'autonomie financière peuvent être constitués entre des personnes de droit public ou de droit privé comportant au moins une personne morale de droit public pour exercer ensemble pendant une durée déterminée des activités dans le domaine de la protection de la nature ainsi que pour créer ou gérer ensemble des équipements, des personnels ou des services communs nécessaires à ces activités
- Les dispositions prévues à l'article 21 de la loi n 82-610 du 15 juillet 1982 d'orientation et de programmation pour la recherche et le développement technologique de la France sont applicables à ces groupements d'intérêt public. Toute fois, le directeur est nommé après avis du ministre chargé de l'environnement.

**Décret n°95-636 du 6 mai 1995 (Publication au JORF du 7 mai 1995) relatif aux groupements d'intérêt public constitués pour exercer des activités dans le domaine de l'environnement. Version consolidée au 5 septembre 2000 version initiale NOR:ENVN9530042D)**

- Le Premier ministre, sur le rapport du ministre de l'environnement,
- Vu la loi n° 82-610 du 15 juillet 1982 d'orientation et de programmation pour la recherche et le développement technologique de la France, et notamment son article 21 ;
- Vu la loi n°95-101 du 2 février 1995 relative au renforcement de la protection de l'environnement, et notamment son article 57 ;
- Vu le décret n°53-707 du 9 août 1953 relatif au contrôle de l'Etat sur les entreprises publiques nationales et certains organismes ayant un objet d'ordre économique ou social ;
- Vu le décret n°55-733 du 26 mai 1955 portant codification et aménagement des textes relatifs au contrôle économique et financier de l'Etat
- Vu le décret n° 62-1587 du 29 décembre 1962 portant règlement général de la comptabilité publique,

**Article 1 Modifié par Décret n°2000-858 du 29 août 2000 art. 1 (JORF 5 septembre 2000).**

- Les groupements d'intérêt public visés à l'article 57 de la loi du 2 février 1995 susvisée sont créés par arrêté interministériel approuvant une convention constitutive. Cette convention constitutive précise notamment l'objet la durée, les droits et obligations des partenaires ainsi que les règles d'organisation et de fonctionnement du groupement et de ses instances. Le groupement est constitué de personnes morales de droit

public ou privé de nationalité française ou non comprenant au moins une personne morale de droit public français.

- La convention constitutive du groupement d'intérêt public et ses modifications éventuelles prennent effet dès la publication de l'arrêté interministériel d'approbation conjoint du ministre chargé de l'environnement et du ministre chargé du budget au Journal officiel de la République française. Le groupement jouit de la personnalité morale et de l'autonomie financière à compter de cette même date
- L'arrêté d'approbation est également signé par les autres ministres pour les groupements comprenant des établissements qui relèvent de leur autorité ou de leur contrôle.
- Les ministres peuvent déléguer ce pouvoir d'approbation au préfet de région ou de département.

**Article 2 Modifié par Décret n°2000-858 du 29 août 2000 art. 1 (JORF 5 septembre 2000).**

- Sont publiés au Journal officiel de la République française l'arrêté d'approbation de la convention constitutive du groupement d'intérêt public ainsi que des extraits de cette convention.
- La publication fait notamment mention :
  - de la dénomination et de l'objet du groupement
  - de l'identité et de la nationalité de ses membres
  - du siège social ;
  - de la durée de la convention ;
  - des modalités de la tenue de la comptabilité et de la gestion du groupement
  - et le cas échéant, de la délimitation de la zone géographique couverte par le groupement. Les modifications éventuelles de la convention constitutive ainsi que l'arrêté d'approbation de ces modifications font l'objet d'une publication dans les mêmes conditions.

**Article 3 Modifié par Décret n°2000-858 du 29 août 2000 art. 1 (JORF 5 septembre 2000).**

- Le groupement est dissous de plein droit par l'arrivée au terme de sa durée contractuelle, sauf prorogation. Il peut également être dissous par décision de l'assemblée générale ou par abrogation de l'acte d'approbation.
- La dévolution des biens est réglée selon les dispositions fixées par la convention constitutive

**Article 4 Modifié par Décret n°2000-858 du 29 août 2000 art. 1 (JORF 5 septembre 2000)**

- Les instances du groupement comprennent notamment l'assemblée générale qui comprend un représentant de chacune des personnes morales membres du groupement

- Le conseil d'administration qui est composé de représentants de membres du groupement choisis par l'assemblée générale ;
- Le président du groupement est élu pour une durée renouvelable de trois ans par le conseil d'administration. Il préside l'assemblée générale et le conseil d'administration ;
- Le directeur qui prépare les travaux de l'assemblée générale et du conseil d'administration et en exécute les décisions. Il est ordonnateur des recettes et des dépenses du groupement. Il a autorité sur tout le personnel exerçant au sein du groupement.
- Les deux premières instances peuvent être confondues lorsque le nombre de membres est inférieur à 15.
- Les personnes de droit public françaises, les entreprises nationales françaises et les personnes morales de droit privé françaises chargées de la gestion d'un service public doivent disposer ensemble de la majorité des voix dans les 2 premières instances
- La nomination du directeur par le conseil d'administration du groupement est prononcée après avis du ministre chargé de l'environnement sur les candidats proposés par le conseil.

**Article 5 Modifié par Décret n°2000-858 du 29 août 2000 art. 1 (JORF 5 septembre 2000).**

- Le commissaire du Gouvernement auprès du groupement d'intérêt public est désigné par le ministre chargé de l'environnement.
- Il assiste aux séances de toutes les instances de délibération et d'administration du groupement. Il a communication de tous les documents relatifs au groupement et droit de visite dans les locaux appartenant au groupement ou mis à sa disposition. Il peut provoquer une nouvelle délibération des instances du groupement dans un délai de quinze jours.
- Il informe les administrations dont relèvent les personnes morales publiques participant au groupement.

**Article 6 Modifié par Décret n°2000-858 du 29 août 2000 art. 1 (JORF 5 septembre 2000).**

- Les dispositions du titre II du décret du 26 mai 1955 susvisé et, le cas échéant, celles du décret du 9 août 1953 susvisé s'appliquent aux groupements d'intérêt public créés en vertu du présent décret lorsqu'ils comprennent l'Etat ou au moins un établissement, entreprise ou organisme public lui-même soumis au contrôle économique et financier de l'Etat en vertu des décrets susmentionnés
- Le contrôleur d'Etat auprès du groupement est désigné lors de l'approbation de la convention constitutive

**Article 7 Modifié par Décret n°2000-858 du 29 août 2000 art. 1 (JORF 5 septembre 2000).**

- La comptabilité du groupement est tenue et sa gestion assurée selon les règles du droit privé, sauf si les parties contractantes ont fait le choix dans leur convention constitutive de la gestion publique ou si le groupement d'intérêt public n'est constitué que de personnes morales de droit public français.
- Dans le cas où les règles de droit privé ne sont pas retenues, les dispositions du décret du 29 décembre 1962 susvisé relatives aux établissements publics à caractère industriel et commercial dotés d'un agent comptable sont applicables. L'agent comptable du groupement est alors nommé par arrêté du ministre chargé du budget.

**Article 8 Modifié par Décret n°2000-858 du 29 août 2000 art. 1 (JORF 5 septembre 2000).**

- Le personnel exerçant pour le compte du groupement est constitué par :
  - Des personnels mis à disposition et, à titre subsidiaire par rapport aux effectifs des deux catégories précédentes, des personnels propres recrutés par contrat et rémunérés sur le budget du groupement.
  - Le recrutement de personnel propre par le groupement est soumis à l'approbation du commissaire du Gouvernement. Il ne peut concerner que des agents dont la qualification est indispensable aux activités spécifiques du groupement. Ces personnels sont soumis au droit du travail.
  - Les personnels ainsi recrutés, pour une durée au plus égale à celle du groupement, n'acquièrent pas de droit particulier à occuper ultérieurement des emplois dans les organismes participant au groupement.

**Article 9. –**

- Le ministre du budget et le ministre de l'environnement sont chargés, chacun en ce qui le concerne, de l'exécution du présent décret, qui sera publié au Journal officiel de la République française.

Par le Premier ministre : EDOUARD BALLADUR, Le ministre de l'environnement, MICHEL BARNIER, Le ministre du budget, NICOLAS SARKOZY



Annexe 8  
BIBLIOGRAPHIE

## BIBLIOGRAPHIE TERRITOIRE SAINTE BAUME

(Les références surlignées en gras ont été consultées)

- ABEILLE DE PERRIN E., 1858.  
Excursion horticole à la Sainte Baume (tableau des végétaux les plus intéressants qui croissent spontanément à la Sainte Baume) Bull. Soc. Horticult., Marseille, p. 179.
- ABEILLE DE PERRIN E., 1909.  
Etudes sur les zygènes des environs de Marseille et de la région de la Sainte Baume. Mém. Soc. Linn. Prov., n°1.
- ABEL V., AMOURIC H. (non daté)  
Etude de céramique à Aubagne et en Provence du Xle au XXe siècle
- ACHARD Cl. Fr., 1785.  
Dictionnaire géographique de la Provence, et du Comté Venaissin. J. Mossy impr. Marseille, 1785-1787, réimp. 1970
- ACHARD Cl. Fr., 1787 – 1788.  
Description historique, géographique et topographique des villes, bourgs, villages et hameaux de la Provence ancienne et moderne, du Comté Venaissin, de la principauté d'Orange, du Comté de Nice, Calmen Impr., Aix en Prov., 1787 - 1788, in 4°, 2 vol., 648 p. & 576 p. + ms fin vol II.
- AGULHON M., COULET N., 1987.  
Histoire de la Provence. Coll. «Que sais-je », P.U.F. édit. Paris, 125 p.
- AGULHON M., COULET N., 1989 - 1994.  
La Provence, des origines à l'an mil ; la Provence moderne (1481 -1800); La Provence contemporaine (1800 à nos jours). Ed Ouest- Fr., Rennes, 521 p., 528 p., 356 p.
- ACOVITSIOTI - HAMEAU 'A., 1983 (a).  
Les glaciers de Fontfrège à Pivaut. Cahier de l'A.S.E.R., n°3, pp. 1 -27.
- ACOVITSIOTI - HAMEAU 'A., 1983 (b).  
Le four à Chaux du vallon des Clos, (La Roquebrussanne) Cahier de l'A.S.E.R., n°3, pp. 94 – 101.
- ACOVITSIOTI - HAMEAU 'A., HAMEAU Ph., 1983. (b).  
La Baume du Muy, (Mazaugues). Cahier de l'A.S.E.R., n°3, pp. 70 – 73.
- ACOVITSIOTI - HAMEAU 'A., 1985 (a).  
Eléments de tufs dans des constructions du canton de La Roquebrussanne. Cahier de l'A.S.E.R., n°4, p.8
- ACOVITSIOTI - HAMEAU 'A., 1985 (b).  
Les tufs de la vallée du Gapeau. Cahier de l'A.S.E.R., n°4, pp. 9 – 12
- ACOVITSIOTI - HAMEAU 'A., 1985 (c).  
Le ravitaillement à Mazaugues aux XVI - XVIIe s Cahier de l'A.S.E.R. n°4, pp. 43 - 48.
- ACOVITSIOTI - HAMEAU 'A., 1985 (d).  
Tentative d'assassinat aux glaciers de Meynarguette, Cahier de l'A.S.E.R., n°4, pp. 49 - 52.
- ACOVITSIOTI - HAMEAU 'A., 1985 (e).  
Les glaciers de Provence. Archéologia, n°267, pp. 60 -71.
- ACOVITSIOTI - HAMEAU 'A., 1985 (f).  
Les cabanes de charbonniers dans le centre Var. Arch. vernacul., t.IX
- ACOVITSIOTI - HAMEAU 'A., RISTERRUCCI J.P., 1985.  
Les tufs. Cahier de l'A.S.E.R., n°4, pp. 7 – 8.
- ACOVITSIOTI - HAMEAU 'A., 1987 (a).  
L'aménagement récent de quelques abris naturels. Cahier de l'A.S.E.R., n°5, pp. 1 -16.
- ACOVITSIOTI - HAMEAU 'A., 1987 (b).  
Un type de bergerie bâtie et l'organisation de son espace interne. Cahier de l'A.S.E.R., n°5, pp. 17 - 22.
- ACOVITSIOTI - HAMEAU 'A., 1987 (d).  
Le Prieur de Mazaugues face au conseil communal (XVI-XVIIIe). Cahier de l'A.S.E.R., n° 5, pp. 77 -91.
- ACOVITSIOTI - HAMEAU 'A., RESPAUD J.L., 1987.  
Réserves d'eau dans le centre Var. Cahier de l'A.S.E.R., n°5, 1987, pp. 23 -38.
- ACOVITSIOTI - HAMEAU 'A., HAMEAU Ph., 1989.  
Des premiers bergers aux derniers charbonniers. Suppl. n°2 Cahier de l'A.S.E.R., 26 p
- ACOVITSIOTI - HAMEAU 'A., 1991.  
L'artisanat de la glace en Méditerranée occidentale. Suppl. n°1 Cahier de l'A.S.E.R., 74 p., 21 fig., rééd 2001, 120 p
- ACOVITSIOTI - HAMEAU 'A., HAMEAU Ph., 1991.  
Prospections sur Tourves et Brignoles Soc. Sc. Nat & Arch. Toul. & Var
- ACOVITSIOTI - HAMEAU 'A., 1993 (a).  
Les abris naturels aménagés du centre Var 2<sup>me</sup> partie. Cahier de l'A.S.E.R., n°8, pp 27 - 54.
- ACOVITSIOTI - HAMEAU 'A., 1993 (b).  
Note sur les troupeaux du Roi René et l'huile de cade. Cahier de l'A.S.E.R. n°8, pp. 61 - 62.
- ACOVITSIOTI - HAMEAU 'A., CAZENAVE A., HAMEAU Ph., 1993.  
La grotte du vieux Mounoi (Signes), les niveaux historiques. Cahier de l'A.S.E.R. n°8, pp. 11 -16.
- ACOVITSIOTI - HAMEAU 'A., HAMEAU Ph., ROSSO Th., 1993.  
**Fours à cade, fours à poix : de l'étude architecturale à la distillation expérimentale. Techniques & cultures, n°22, juillet – déc. 1993, Maison Sc. de l'H., Paris, pp. 105 -143.**
- ACOVITSIOTI - HAMEAU 'A., ARNAUD Cl., HAMEAU Ph., 1994.  
La préhistoire de la commune de Tourves. Cahier Ass. Hist. Pop. Tourves, janv. 94, AHPT 13, pp. 1 -17.
- ACOVITSIOTI - HAMEAU 'A., LESCH R., 1994.  
La décoration interne d'un cabanon de Cuges les pins Art Rupestre, Bull. Gersar, n°34, pp. 25-30.
- ACOVITSIOTI - HAMEAU 'A., 1996.  
De neiges en glaces. Actes de la première rencontre internationale sur le commerce et l'artisanat de la glace. Brignoles, Juillet 1995. Suppl. n°5 au Cahier de l'A.S.E.R., 232 p.
- ACOVITSIOTI - HAMEAU 'A., 1997 (a).  
Les abris naturels aménagés en centre Var : les vestiges de cinq berges rives et la perspective de leur interprétation, (2<sup>me</sup> partie). Cahier de l'A.S.E.R., n°10, pp. 55 -72.
- ACOVITSIOTI - HAMEAU 'A., 1997 (b).  
De quelques fours à chaux en centre Var : contexte et technologie. Cahier de l'A.S.E.R. n° 10, pp.75 -80.
- ACOVITSIOTI - HAMEAU 'A., BIANCOTTI R., CHOPIN C., et Al., 1997.  
Deux abris ornés à vocation pastorale dans le massif d'Agnis (Signes, Var) Bull. Arch. Prov., t.26 pp.7 -25
- ACOVITSIOTI - HAMEAU 'A., DONZEL H., 1999.  
Les bergeries de Rougiers. Cahier de l'A.S.E.R., n°11, pp 69 -91.
- ACOVITSIOTI - HAMEAU 'A., ARNAUD Cl., HAMEAU Ph et al., 1999.  
40.Tourves. In"Carte archéologique de la Gaule : le Var, 83/2, Acad. Ins.& B.L. Fond. Maison Sc.de l'H., Paris, vol.2, p.832 842
- ACOVITSIOTI - HAMEAU 'A., 2000 (a).  
Trois constructions pour trois métiers d'autrefois. Maisons Pays. Fr., n°137, pp. 32 - 35.
- ACOVITSIOTI – HAMEAU A., 2000 (b). La glace de la Sainte Baume. Carnets de l'environnement, Cons. Gén. Var, Toulon, n°4, 2



- ACOVITSIOTI - HAMEAU 'A., 2001 (a).  
La maîtrise des eaux vives à Mazaugues. Cahier de l'A.S.E.R. n° 12, pp. 39 – 49.
- ACOVITSIOTI - HAMEAU 'A., 2001 (b).  
Les constructions de la colline revisitées. Cahier de l'A.S.E.R. n° 12, pp. 113-121.
- ACOVITSIOTI - HAMEAU 'A., 2001 (c).  
L'artisanat de la glace en Méditerranée occidentale. Suppl. N°1 au Cahier de l'A.S.E.R., 120 p.
- ACQUAVIVA G., 1985.  
Histoire d'une première (grotte de la Castelette Var). Spéléopérations, n°78
- ACQUAVIVA G., COULIER Ch., MAZET J, GARGUILO H., et al. P., 1980.**  
**La Sainte Baume souterraine, inventaire des cavités du massif de la Sainte Baume, Bouches du Rhône, t. I. Publ. Spéleo club de Marsei Ile, C.A. F., 110 p., rééd. 1985, 138 p.**
- ACQUAVIVA G., COULIER Ch., GARGUILO H., MAZET J., et al. 1987.**  
**La Sainte Baume souterraine, inventaire des cavités du massif de la Sainte Baume, Var, t. II. Spéleo club de Marseille, C.A. F. / Edisud édit., Aix en Prov., 217 p.**
- A.D.E.S., 1993.**  
**PIDAF Garlaban. Rapport d'analyse et plan d'aménagement. SIVU du Massif de Garlaban / A.D.E.S., 57 p +63 p., + 32 ann. (A3)**
- AGARD J., 1975.  
Evaluation des ressources minérales françaises : les ressources en Bauxite de la France. Rapport BRGM 755 GN 312 GMX, oct.1975
- AGULHON M., 1968.  
Pénitents et Francs-maçons de l'ancienne Provence. Fayard édit., Paris, 1968, Réédit; 1984.
- AGUILLON E., 2001.  
Lo pos dal molin, (le puits du moulin) ou la "recette" du béton étanche, La Roquebrussanne, XVIe Cahier de l'A.S.E.R., n°12, pp. 9 - 12.
- AICARD J., 1880.  
Les oratoires.
- ALBANES J.H., (Chanoine), 1848.  
Monuments inédits sur l'apostolat de Ste Marie Madeleine en Provence.
- ALBANES J.H., (Chanoine), 1875.  
L'église du couvent des dominicains de Saint Maximin. Revue de l'Art chrétien, t. II, 28, pp. 455 - 461.
- ALBANES J.H., (Chanoine), 1877 - 1878.  
Inventaire des objets précieux conservés au couvent de Saint Maximin en Provence, en 1507. Rev. Soc. Sav. Dép. 6<sup>ème</sup> série (5), pp. 289 311.
- ALBANES J.H., (Chanoine), 1880 (a).  
Notes sur la construction de l'église de Saint Maximin. Rev. Soc. Sav. Départ. 7<sup>ème</sup> série (2), pp. 205 - 225.
- ALBANES J.H., (Chanoine), 1880 (b).  
Le couvent royal de Saint Maximin en Provence de l'ordre des frères prêcheurs, ses prieurs, ses annales, ses écrivains, (avec un cartulaire de 85 documents inédits.) Latil Imprim, Draquignan, 1880, 2 vol. & Bull. Soc. Etudes Sc. & Archéol. Draquignan, t. XII. 1878 – 1879. + Suppl.
- ALBANES J.H., (Chanoine), 1881.  
Histoire de la ville de Roquevaire et de ses seigneurs au Moyen Age Rev de Mars. & de Prov, J. Laffitte édit., Marseille, coll. reprints, 1975
- ALBANES J.H., (Chanoine), 1882.  
L'architecture de l'église de Saint Maximin. Bull. Monument, 5<sup>ème</sup> série, 10, pp. 278 – 280.
- ALBANES J.H., (Chanoine), 1886.  
Deux inscriptions métriques trouvées à la Gayole, expliquées et com m entées. Marseille, 1886.
- ALBANES J.H., (Chanoine), 1898.  
Inscriptions de Provence. Rev. Archéol., I, pp. 280 et suiv.
- ALBANES J.H., (Chanoine), CHEVALLIER V., 1899- 1901.  
Gallia Christiana Novissima. Histoire des archevêchés, évêchés, et abbayes de France. t.1, Prov. d'Aix Montbéliard., Marseille Valence 1899, Arles Valences 1901.
- ALBERT A., JAHANDIEZ E., 1908.  
Catalogue des plantes qui croissent naturellement dans le département du Var, introduction sur la géographie, botanique du Var par Ch. Flahaut. Libr. Sc. Nat., Paul Klincksieck édit., Paris, XLIV, Mus. Hist. Nat. Toulon Reprints 1985, 660 p. + 1 carte coul. + 16 pl.
- ALEXIS E., 1937.  
Recherches préhistoriques à La Roquebrussanne Ann. Soc. Sc. Nat. Hist., Archéol. Toulon & Var, n°21, pp.58 -59.
- ALEXIS E., 1950-51.  
Plantes ornementales à la Loube Ann. Soc. Sc. Nat. & Archéol. Toulon & Var, & Cahier A.S.E.R. n°7, 1991
- ALEXIS E., 1951-52.  
Le jardin botanique de La Roquebrussanne. Ann. Soc. Sc. Nat. & Archéol. Toulon & Var, n°4
- ALEXIS P., 1991.  
Hommage à Elie Alexis. Cahier de l'A.S.E.R. n°7, pp. 1-7.
- ALEXIS E., 1950 – 1951.  
Un jardin botanique à La Roquebrussanne, 20 ans de botanique appliquée. Cahier de l'A.S.E.R., n°7,
- ALOR J., LUCCHESI A., 1991.  
Randonnées à pied et VTT au Nord de Toulon, dans Siou Blanc, Mont rieux, les Morières. Coll. Escapades Barthélemy édit., Avignon, 263 p.
- ALOR -TREBOUTTE L., LUCCHESI A., 1990  
Guide de randonnées pédestres dans le massif de Sainte Baume. Edisud édit., La Calade, Aix en Prov
- ALOR -TREBOUTTE L., LUCCHESI A., 1991.**  
**A pied et à V.T.T. dans le massif de la Sainte Baume. Edisud édit., La Calade, Aix en Prov., 199 p.**
- ALOR -TREBOUTTE L., LUCCHESI A., 1997.  
Sainte Baume. Borel & Féraud Imprim.,
- ALLARIA Y., 1968.  
Evenos. Histoire d'une commune. Polycop. Amis Vieux Toulon.
- AMARGIER P.A., 1967.  
Chartes inédites (Xle) du fond de St Victor de Marseille. Thèse dact.
- AMARGIER P.A., 1970.  
Etat de la Province dominicaine de Provence en 1656. Prov. Hist., t.10, fasc. 79, p. 44.
- AMARGIER P.A., 1990.  
L'âge d'or du monachisme, St Victor de Marseille (990 -1090). Marseille.
- AMBAR R., 1955 – 1960.  
La villa gallo romaine de Muscapeu (Tourves, Var). Prov. Hist. n° 5, t. 20, avril-juin 1955, p. 103 -110. Gallia, 1956, pp. 225 – 227, 1958, pp. 432 – 433, 1960, p. 313.
- AMOURIC H., 1984.  
Moulins et meunerie en Basse Provence occidentale du Moyen Age à l'ère industrielle. Thèse Doct., Univ. de Prov., Aix en Prov.
- AMOURIC H., 1991(a).  
Céramique provençale du XVIe au XXe. Le constat de la diversité. In "La céramique, l'archéologue et le potier", Argila 91, Aubagne. 47 -51
- AMOURIC H., 1991(b).  
Auriol et Apt au XVIIe siècle: le haut du pavé. In "La céramique, l'archéologue et le potier", Argila 91 Aubagne, p.97
- ANDRE - VINCENT Ph. I., 1950.  
La Sainte Baume. Paris.
- ANDRE 1986.  
Montrieux. Ann. Soc. Sc. Nat. Hist., Archéol. Toulon & Var, n° 38 – 4.
- ANDREA N., BORIOS I., CHAZALMARTIN E., FOURCADE C., et al., 1997.

- Etude Sainte Baume, *I.A.R., Aix en Prov., 170 p.*
- ANDUJAR M., 1999.  
Louis XIV à la Sainte Baume : les chaussures sous Louis XIV. *Pays Ste Baume, J. Ass. Ecomusée, Massif Ste Baume en Prov. n°5, avril 99, p. 14*
- ANONYME, 1962.  
Grotte de la Grande Baume, Gémenos, B-d-R. *Gallia Préhist., t.V., f.1.*
- ANONYME, 1968.  
Auriol : l'Oppidum. *Sect. Fr. Int. Internat. Et. Lig., Cahiers Lig. Préhist. & Archéol., n°17.*
- ANONYME, 1978.  
Etablissement d'un système d'annonce de crues sur l' Huveaune. *Min. Equip., D.D.E. 13, Rapp. int., 110 p.*
- ANONYME, 1986.  
Les glaciers de la Sainte Baume. *Ass Valoris. Accès. Sc. & Techn., C.R.D.P., Marseille.*
- ANONYME, 1990.**  
**L'Eau de l'Huveaune, son utilisation hier et aujourd'hui. Lycée Prof. C. Jullian, Marseille, 1<sup>er</sup> tr.90, 31 p**
- ANONYME, 1992.**  
**Mise en valeur culturelle et touristique du versant nord de la Sainte Baume, phase 1 : diagnostic et définition d'une politique de développement. B.E. Patrimoine & Concept / A.D.A.C. Juin 1992, 174 p**
- ANONYME, 2000 (a).  
Rougiers, hier, aujourd'hui, demain. *Ass. Il était une fois Rougiers.*
- ANONYME, 2000 (b).  
Les grandes orgues, basilique Sainte Marie Madeleine, Saint Maximin la Sainte Baume. *Edisud édit., La Calade, Aix en Prov., Ass. Amis Basilique de Ste M. Madeleine de St Maximin la Ste Baume, 29 p.*
- ANONYME, 2001.  
Roquevaire et sa vallée à travers les âges. *Coll. Instants de la vie, la Cité du Clocher*
- ANONYME, 2001.**  
**Assistance et animation du PIDAF de Garlaban. Rapp activ. 2001 S. Mixte ét. & trav. Massif de Garlaban / Soc. Can. de Prov., 19 p, 7 ann.**
- ANONYME, 2002 (a)  
Roquevaire, balades et randonnées sur notre commune .Serv. Comm. municip. Roquevaire
- ANONYME, 2002 (b).**
- Balade dans la Se Baume, d' Auriol au Pic de Bertagne. Plaquette topo - randonnée C.D.T. / C.D.R.P. B-d- R, Marseille. Sept 2002.**
- ANONYME, 2002 (c).  
Les Bouches du Rhône à pied .Topoguide ; PR la Provence. *Fédération Fr. de Rand. Péd., Paris, p. 58*
- ANONYME, 2003 (a).**  
**La renaissance du Château des Espèces. Pays Ste Baume, Journ. Ass. Ecomusée Massif Ste Baume en Prov. n°12, mai 2003, p. 12.**
- ANONYME, 2003. (b).**  
**Projet de réintroduction du chamois (Rupicapra rupicapra Linnaeus 1578). Massif de la Sainte Baume, Montagne de la Loube. Féd. Départ. Chass. Var., Serv. Tech. Draquignan, 12 p. + 18 ann.**
- ANONYME, 2004. (a).  
Guide promenades : la Provence verte : 52 itinéraires de randonnées
- ANONYME, 2004. (b).  
22 circuits de promenades et randonnées pour cyclotouristes. *Topoguide édit. 2004, Conseil Général du Var, Toulon, 64 p.*
- ANONYME, 2004. (c).  
Promenades et randonnées cyclotouristes. *Topoguide, Circuit n°3, La Sainte Baume. édit. 2004, Conseil Général du Var, Toulon, 28 p*
- ANONYME, 2004 (d).  
Notre Dame du Beausset - Vieux. (Var). Son histoire des origines à nos jours. *Ass. Amis du Beausset Vieux / C. Arch. Var, Cahier Patri. Varois n°7, Foyer P. Singal édit., Médiat. Sanary, 40p.*
- ANONYME, 2004 (e).  
Les exvoto de Notre Dame du Beausset Vieux. *Ass. Amis du Beausset Vieux / C. Archéol. Var, Cahier Pat. Varois n°8, Foyer P.Singal édit. Sanary, 40 p.*
- ANTONINI, A. 1933.  
Essai de révision des hippurites de la Provence. *Ann. Fac. Sc. Marseille, t. VI, pp. 41 – 98, 8 pl., photos.*
- ANTONINI, A. 1936.  
Sur les hippurites de Provence et en particulier sur une nouvelle Orbigny du Santonien d'Auriol. *C. R. somm. Soc. Géol. Fr., p. 118*
- ARBUS M.R., (Frère prêcheur) 1955.  
Une merveille d'art provençal: le grand orgue de la basilique de St Maximin la Ste Baume. Aix en Pr.
- ARCHAMBAULT J., 1948.  
La nappe de l'Huveaune à l'Est d'Aubagne, *Rapport BURGEAP.*
- ARCELIN P., 1979.  
La céramique modelée au I s. av. J.C. dans les B-d-R. La vaisselle culinaire autochtone de la conquête à la romanisation (125 av J.C., règne
- Auguste). *Thèse doct. 3<sup>ème</sup> cycle, Univ. Prov., Aix en Prov., 4 vol., 481 p., 127 pl., 60 p.*
- ARCELIN P., DEDET B., SCHWALLER M., 1992.  
Espaces publics, espaces religieux protohistoriques en Gaule méridionale. *Dir. Ante. Hist., PACA 15, pp.181-242*
- ARDAGNA Y., AYCARD Ph., BERATO J., LEGUILLOUX M., et al., 1999.  
Fouilles d'urgence dans l'abbaye de la Celle. *Trav. Centre Archéol. Var, Toulon.*
- ARENES J., 1924.  
Note sur la végétation des terrains basaltiques d'Evenos, Var. *Bull. Soc. Bot. Fr., t.71, pp. 615-619.*
- ARENES J., 1926-1927.  
Etudes phyto sociologiques sur la chaîne de la Sainte Baume et la Provence. *Bull. Soc. Bot. Fr. Paris, 1926, t. 73, pp. 1016-1022, & 1927, t. 74, pp. 65-85.*
- ARENES J., 1928.  
Les associations végétales de la Basse Provence. *Thèse Sc. Nat. Paris 248 p., pl., cartes & Chassel édit. Mirecourt, 1929, 248 p., 30 fig., 2 c. h t.*
- ARENE J.P., 1998.  
Le tambour de Roquevaire. *Pays Ste Baume, Journ. Ass. Ecomusée Massif Ste Baume en Prov. n°4, p.16*
- ARGYRIADIS I., 2000.  
Sur la tectonique de basse Provence cent ans après Marcel Bertrand. une nouvelle interprétation. *Géologues, n° spécial .PACA. U.F.G. Paris, sept 2000, n° 125 / 126, pp. 35-40*
- ARIES A., 1999.  
*Santo Baumo dis escrivan Pays Ste Baume, Journ. Ass. Ecomusée Massif Ste Baume en Prov., n°5, p.16.*
- ARNAUD Cl., GUILLON J. M., 1989.  
Les gueules rouges, un siècle de Bauxite dans le Var. *Ass. Hist. Pop. Tourv., Tourves, Univ. de Prov. C.D.D.P., Ass. des queules rouges, Tourves, 175 p.*
- ARNAUD Cl., GUILLON J.M. (non daté)  
Les queules rouges, un siècle de bauxite dans le Var. *CG 83, Var Matin, Inst. hist. de CDDP 83, 180 p.*
- ARNAUD Cl., 1992.  
Les pigeonniers de Tourves (Var) *Cahier Ass. Hist. Pop. Tourvaire, Tourves, oct.1992, pp. 53 - 65.*
- ARNAUD Cl., 1993.  
Les cabanons de Tourves. *Cahier de l' A.S.E.R n° 8, pp. 77 - 105.*
- ARNAUD Cl., HAMEAU Ph., 1994.

La Foux de Tourves, habitat chasséen de plein air. Ann. Soc. Sc. Nat. & Hist. & Var, n°46, 4<sup>ème</sup> trim. pp.275-280

ARNAUD Cl., 1996.

Tourves, un village en Provence verte. Commune de Tourves, 1996

ARNAUD Cl., GUILLON J. M., et al. 1996.

Les bastides de Tourves. Contribution à l'étude de l'habitat dispersé provençal. Cahier Ass. Hist. Pop. Tourv. Tourves, jan. 1996, AHPT16, 198 p

ARNAUD Cl., 1999.

Histoire de moulins. Cahier Ass. Hist. Pop. Tourv., Tourves, p. 13 - 121

ARNAUD Cl., 2001(a).

Le Château de Tourves, l'histoire des Valbelle. Cahier Ass. Hist. Pop. Tourvaine, Tourves, pp. 75 - 84.

ARNAUD Cl., 2001(b).

Résistances, l'insurrection de décembre 1851, la Résistance pendant la II<sup>ème</sup> guerre mondiale à Tourves. Cahier Ass. Hist. Pop. Tourvaine, Tourves, 75 p

ARNAUD Cl., 2003.

Elevage et relations entre Basse & Haute Provence à la fin du Moyen Age. Cahier Ass. Hist. Pop. Tourvaine, Tourves, AHPT 23, pp. 11-21.

ARNAUD Cl., 2004.

Pierres sèches à Tourves, Cahier Ass. Hist. Pop. Tourvaine, Tourves, nov. 2004, AHPT 30, pp. 20-58.

ARNAUD E., (Chanoine), 1891.

Roquevaire, Histoire de la ville et son église depuis son origine jusqu'à nos jours. Réédit. Res Universis, Paris, 1993, Coll. Monographies villes & villages de Fr., Dir. M-G Micberth

ARNAUD J.M., 1894.

Le crâne du Saint à Cuges.

ARNAUD J. M., 1941 - 1942.

Les bauxites du Var et leur exportation par Toulon. Mém. Inst. Sup. Ch. de Comm. Marseille, 1941-1942.

ARNAUD M., MONLEAU C., 1973.

Le Lias de la région de Cuges, versant S de la Se Baume, (B-d-R Var). C. R. Acad. Sc., Paris, série D. t.277, pp.2637 - 2640

ARNAUD M., MONLEAU C., EISENLHOR B., 1973.

Le Jurassique du Massif de la Loube, Var. C. R. Acad. Sc., Paris, t. 277, pp. 2317 - 2320.

ARNAUD M., MONLEAU C., 1975.

Synthèse stratigraphique du Lias et Dogger inférieurs des massifs de la Sainte Baume et de la Loube. (B.d.R., Var). Bull.

Soc. Géol. Fr., (7), t. XVII, n°2, pp. 227 - 230. & C. R. Acad. Sc., Paris, t. 278, série D, pp. 3043 - 3046.

ARNAUD M., MONLEAU C., 1979.

Etude de l'évolution d'une plateforme carbonatée, exemple de la Provence au Jurassique (Héttangien - Oxfordien). Thèse Doct., Univ. Aix Marseille, n°8, 2 vol., trav. Lab. Géol. Hist. et paléontol.

ARNOUX A., 1964.

Etude géochimique du bassin hydrographique du Gapeau. Rapport entre la composition chimique des eaux et la constitution minéralogique des gîtes aquifères. Thèse Fac. Pharmacie, Marseille.

AUBERT G., et al. 1952 - 1959.

Evolution de la grande voie transversale des Alpes maritimes au Rhône, Hist. Locale, 9-12, 17-24, 2-12, 29-32, 3-14, 35 - 36, 2-4.

AUBERT G., 1995.

Contribution à la connaissance des relations sol - climat - végétation en vue de la préparation de l'aménagement forestier de la forêt domaniale de la Sainte Baume. O.N.F., Serv. Départ. 83, Le Pradet.

AUBIN J.J., 1868.

Annuaire administratif statistique et géographique du département du Var pour 1868. Draguignan, p. 6870

AUBOUIN J., MENNESSIER G., 1963.

Essai sur la structure de la Provence. In "Livre à la mémoire du Prof P. Fallot", Mém. H. série Soc. Géol. Fr., Paris, t. II, pp. 49 - 98.

AUBOUIN J., CHOROWICZ J., LE DORE N., 1966. -

Contribution à l'étude géologique du versant nord de la Lare: les collines d'Encauron et des Lagets. Bull. Soc. Géol. Fr., (7), t. VIII, pp. 938 - 945

AUBOUIN J., 1967.

Sur la structure de la Basse Provence: le chevauchement sud provençal. C.R. somm. Soc. Géol. Fr., p.76 - 77

AUBOUIN J., CHOROWICZ J., 1967.

Le chevauchement sud provençal de l'Etoile à la Sainte Baume. Bull. Soc. Géol. Fr., (7), t. XI, pp.600 - 608

AUBOUIN J., CHOROWICZ J., FOSSE M., WETTEI Ch., 1967

Sur le chevauchement s provençal: le noeud de Pichauris Peypin Auriol. Bull. Soc. Géol. Fr., t10 pp376-390

AUBOUIN J., 1974.

La Provence. In "Géologie de la France" (Dir. J. Debelman), Doin édit., Paris, vol. 2, pp.346-386, 17 fig.

AUBOUIN J., CHOROWICZ J., THIELE..R. 1976.

La terminaison orientale du chevauchement sud provençal de la Ste Baume à la Loube et au Candelon (Var). Bull. Soc. Géol. Fr., (7), t 18, n°1, pp.179-190.

AUBRUN J.M., THIBAUD J.M., 1997.

**La Sainte Baume au fil des eaux. Edisud édit., La Calade, Aix en Provence, 144 p.**

AUDIFFRET (d') G., (non daté)

Visite à la Sainte Baume et à Saint Maximin. Libr. Bachelin - Defender édit., Paris.

AUFRERE N L., 1934.

La zonation des bauxites du Midi de la France. C. R. somm. Soc. Géol. Fr., Paris, (5) t. IV, pp.80 - 82.

AYAUD N. 1932.

Les oiseaux de la Sainte Baume. Alauda, n°4, pp. 219 - 226.

BABINOT J. E., 1980.

Les ostracodes du Crétacé inférieur de Provence ; systématique bio stratigraphie, paléoécologie, paléo géographie. Thèse d'état, Univ. Aix Marseille I., trav. Lab. géol. hist., & pal., Marseille, n°10, 634 + ann.\*

BAEDEKER K., 1889.

Le midi de la France - manuel du voyageur. Leipzig 1889, p. 357.

BAEHREL R., 1961.

Une croissance: la Basse Provence rurale fin XVI<sup>e</sup>- 1789. Essai économique et statistique. Ecole Hautes Et. Sc. Soc., Paris, réédit. 1988, 842 p. pp. + 36 graph. 594 - 697 p.

BAGARRY P., 1921.

L'église de Saint Maximin pendant la Révolution. Discours d'ouverture de la séance du 15 juin 1921. Acad. Sc., Agris., & Belles Lettres d'Aix, Aix en Prov., p. 1 - 16.

BAGNIS G., 1990.

Des compagnies minières aux houillères de Provence. Gardanne. Apte d'auteur

BAILLY A., 1996.

Un grand scientifique du pays Sainte Baume : Gaston de Saporta. Pays Ste Baume, Journ. Ass. Ecomusée Massif Ste Baume en Prov., n°1, oct.1996, pp. 2 - 4.

BAILLY A., 2002.

Episodes de la découverte géologique de la Sainte Baume. Pays Ste Baume, Journ. Ass. Ecomusée Massif Ste Baume en Prov., n°11, oct. 2002. p. 10.

BAILLY M., 1965.

Etude des gisements de bauxite du C.E.V.B dans les départements du Var et de l'Hérault. C.E.V.B., Rapp. int. Errata et compléments, mars 65.

BAKALOWICZ M., MANGIN A., 1980.

L'aquifère karstique. Mém. h.s. Soc. Géol. Fr., n° 11, pp. 71 -79.

BARATIER E., 1961.

Démographie provençale du XIII<sup>e</sup> au XIV<sup>e</sup>. Sevpen édit. Paris.



- BARATIER E., 1966.  
La fondation et l'étendue du temporel de l'Abbaye de St Victor. Recueil des Actes du congrès sur l'Histoire de l'Abbaye de St Victor de Marseille, 29 -30.01.1966. Prov. Hist., Juill.- Sept 1966 t. XVI, fasc. 65, pp. 395 - 441
- BARATIER E., DUBY.G., HLDSEHEIMER E., 1969.  
Atlas historique : Provence, Comtat Venaissin, Principauté de Monaco, Principauté d'Orange, Comté de Nice A. Colin édit., Paris, 1969, 2 vol., 220 p., 325 fig.
- BARATIER E., 1971.  
Document pour servir à l'histoire de la Provence. Toulouse, p. 134 133
- BARBAROUX L., 1964.  
Levé cartographique des collines de Nans les Pins (Var). Dipl. Et. Sup., Univ. Marseille
- BARBAROUX L., PHILIP J., 1965.  
Le Santonien de la région de Nans les Pins (Var). Ann. Fac. Sc. Marseille, t. XXXVII, pp. 133 -139.
- BARBAROUX L., 1967.  
Les collines jurassiennes de Nans au nord du massif de la Ste Baume (Var) Bull. Soc. Géol. Fr. (7), t. IX, pp. 93-100.
- BARDON A., LEFEVRE S., THUILE C., 2003.**  
**Le nouveau territoire de la communauté d'agglomération (GHB, ndlr). At. rég. Pédag. dir. JP Clarac, Ecole Nat. Sup. Paysage de Versailles, antenne Marseille, 97 p.**
- BARDOSSY G., 1971.  
Bibliographie des travaux concernant les bauxites, publiées en français, anglais et allemand, Trav. Com. Int., ét. Bauxites, oxydes & hydrox. D'Al.
- BARGE H., 1978.  
Atlas préhistorique du Midi Méditerranéen, Feuille Toulon. C.N.R.S, Paris, 196 p.
- BARGE - MAHIEU H., DEFLEUR A., 1990.  
Nouvelles précisions sur les niveaux récents de la grotte des Cèdres (Plan d'Aups, Var). Bull. Arch. Prov., 19, pp.3 -10, 7 fig.
- BARGES J.J.L., (Abbé), 1874.  
Notice sur une inscription romaine qui se trouve dans la commune du Plan d'Aups, (département du Var, Arrondissement de Brignoles, canton de Saint Maximin). Goupy édit., Paris, 1874, 23 p., fig.
- BARGES J.J.L., (Abbé), 1875.  
Notice sur un autel antique dédié à Jupiter découvert à Saint Zacharie (Var) et sur quelques autres monuments romains trouvés dans la même localité ou dans les environs. Leroux édit., Paris, 1, in 8°, 48 p.
- BARGES J.J.L., (Abbé), 1885.  
Autels chrétiens du Moyen Age.
- BARGES J.J.L., (Abbé), 1886.  
Notice sur un autel chrétien antique, Congr. Sc., Aix en Prov., 1886, II;
- BARTHELEMY E., BERTRAND P., 1997.  
Recensement de la chevéche d'Athéna dans le massif du Garlaban. C.E.E.P. F. de Prov. n° 18 pp. 61 66.
- BARRELET J., 1953.  
Principales verreries du XVIe à nos jours, Var. In "La verrerie en France de l'époque gallo romaine à nos jours". P. Larousse édit. p. 184
- BERATO J., BERATO N., SALICETI P., 1983.  
Atelier de potier Ann. Soc. Sc. Nat. Hist., Archéol. Toulon & Var, p. 4
- BERATO J., BERATO N., SALICETI P., 1986.  
Découvertes archéologiques récentes dans la commune du (Var). Ann. Soc. Sc. Nat. & Archéol. Toulon & Var, pp. 231- 236.
- BERATO J., 2000.  
Propos sur l'abbaye de la Celle. Ann. Soc. Sc. Nat. Hist., Archéol. Toulon & Var, t.52, fasc.3, 3<sup>ème</sup> trim. pp. 237 -243.
- BERENGUIER R., 1931.  
Abbayes de provence. Réédit. 1976. Nouvelles édit. Latines, Paris.
- BERENGUIER R., 1937.  
Le monastère royal de la Celle, in "Abbayes de Provence," Crouan &Roques, Lille, Paris, 1976, pp.70 -75. + illust
- BERGER V., 2003.**  
**Le succès des espaces naturels péri -urbains : ex du Parc départemental de St Pons à Gémenos. Mém. Maîtrise I.U.P.I.A.R., Aix en Prov., Univ. Droit, Eco. & Sc. Aix- Marseille, 123 p.**
- BERGERET A., PASCALE G., 1992.  
Abbaye de Saint Pons. D.R.A.C. P.A.C.A, Bilan Sc., 1992.
- BERGIER P., DHERMAIN F., et al. , 1991.  
Les oiseaux de Provence, Annales du C.E.E.P., n°4, 38 p.
- BERGOUNHOX E., MASSON P., 1933.  
Monographies communales. In Masson P. (dir), Encyclique. Départ. 1913 - 1937, vol. XV, XVIII, 654 p.
- BERNARD M., 1902.  
Excursions à la Sainte Baume. Paris,
- BERNARD (Dr), 1902 -1904.  
Saint Zacharie. Rev. de Prov., 4<sup>ème</sup> année, 1902- 1904, p.158.
- BERNI G., 1987.  
Guide touristique historique et culturel de Saint Jean de Garguier à la Sainte Baume par Gémenos et la vallée de Saint Pons. Tacussel édit., Marseille, 53 p.
- BERNOLLE M., 1918.  
Les déesses mères d'Almaha. et de l'Huveaune, Bull. Soc. Archéol. Prov., pp. 200 - 201.
- BERTHOUT D., 1989.  
Carte archéologique de Gémenos, B-d-R., Univ Aix-Marseille, mém. D.E.A, 2 vol.
- BERTHOUT D., 1990.  
Gémenos, occupation antiquité et Moyen Age. Note .Inf. Liais. D.R.A.C S.R.A. P.A.C.A., 7, pp. 114 -116.
- BERTHOUT D., CURT G., 1994.  
Gémenos. Coll. Le temps retrouvé, Equinoxe édit., Barbentane, 108 p
- BERTHOUT D., 1999. (a)**  
**Le " moulin vieux", le "moulin modèle ". Pays Ste Baume. Journ. Ass. Ecomusée Massif Ste Baume en Prov., n°6, nov. 99, p.8 -9.**
- BERTHOUT D., 1999 (b).  
La Provence des lavoirs, Equinoxe édit., Barbentane, 144 p.
- BERTRAND M., 1884.  
Coupes de la chaîne de la Sainte Baume. Bull. Soc. Géol. Fr., (3), t.13, pp. 116 -130, 2 pl. h.t.
- BERTRAND M., 1886.  
Ilot triasique du Beausset (Var). Analogie avec le Bassin houiller franco belge et avec les Alpes de Glaris Bull. Soc.Géol. Fr. 3, t. XV, pp. 66 70.
- BERTRAND M., 1887 (a).  
Carte géologique détaillée de la France feuille n°248, Toulon. Not. explic. Min. Ind.Serv. Carte Géol. Paris.
- BERTRAND M., 1887 (b)  
Rôle des actions mécaniques en Provence : explication de l'anomalie stratigraphique du Beausset. C. R. Acad. Sc., t. 104, pp. 1735 -1738.
- BERTRAND M., 1887 (c).  
Ilot triasique du Beausset (Var). Analogie avec le bassin Houiller franco-belge et avec les Alpes de Glaris. Bull. Soc. Géol. Fr. (3), t. 15, pp. 667 -702, 2 pl. h.t.
- BERTRAND M., 1888 (a).  
Les plis couchés et les renversements de la Provence. Environs de Saint Zacharie. C. R. Acad. Sc., Paris, t. 106, pp. 1433 -1436.
- BERTRAND M., 1888 (b).  
Allure générale des plissements des couches de la Provence. Anal ogie avec ceux des Alpes. C.R.Acad.Sc., Paris, t.106, pp 1613-1615
- BERTRAND M., 1888 (c).

- Nouvelles études sur la chaîne de la Sainte Baume. Allure sinuouse des plis de la Provence. Bull.Soc.Géol.Fr.(3), XVI, pp.748-778,2 pl h.t
- BERTRAND M., 1888 (d).  
Un nouveau problème de la géologie Provençale : pénétration de marnes irisées dans le Crétacé. C.R.Acad.Sc.,Paris, t.107, pp. 87 881
- BERTRAND M., 1890.  
Carte géologique détaillée de la France, feuille n° 247, Marseille. Not explic. Min. Industr. Serv. Carte Géol., Paris.
- BERTRAND M., 1892.  
Réunion extraordinaire au Beausset. Comptes rendus d'excursion du 29 septembre - 5 octobre 1891, observations et allocutions. Soc. Géol. Fr., (3) t. XIX & XX pp. 1051-1100. pp. 1016 -1072, 19 fig. 2 pl.
- BERTRAND M., 1897.  
La Basse Provence. Relief et lignes directrices. Les massifs montagneux et les vallées. Ann. Géogr. VI, pp. 212 - 229, 3 pl. h.t.
- BERTRAND M., 1898.  
La nappe de recouvrement des environs de Marseille lame de charriage et rapprochement avec le bassin houiller de Silésie. Bull. Soc. Géol. Fr. (3) t. XXVI, pp. 632 - 652.
- BERTRAND M., 1899.  
La grande nappe de recouvrement de la Basse Provence. Bull. Serv. Carte Géol. Fr., t. X, n°68, pp. 397-467,3 pl. h.t
- BERTRAND M., 1900.  
La Basse Provence Livret guide des excursions en France du 8<sup>e</sup> Congrès géologique international, Paris. Excursion sous la conduite de M. Marcel Bertrand en Basse - Prov. T. XX, 2<sup>ème</sup> partie, pp. 7 - 44, 33 fig. 1 pl.
- BERTRAND R., 1985.  
Les passe - temps érudits de l'Abbé Bonnet. Prov. Histor. N° 142.
- BERTRAND R., et al. 2002.  
Provence, Provence Alpes Côte d'Azur. Coll. encycl. Bonneton, Christine Bonneton édit., Paris, 320 p.
- BERTRAND D., DELAGE M J., FEVRIER P A, et al., 1994  
Césaire d'Arles et la christianisation de la Provence. CERF édit. Lyon, pp.75-108
- BESSION J., (Colonel), 1984.  
Le pluvier guignard de passage en Provence. Hist., 52 (2), pp.146 147.
- BESSION J., (Colonel). 1968.  
Aperçu sur l' (avifaune varoise...
- BIAVA P., CENTOGAMBE J., 2000.  
L'âge d'or de St Zacharie; une céramique de renommée mondiale. Pays Ste Baume Ass Ecomusée Massif Ste B. en Prov., n°7, 07 2000, p. 6 -11.
- BIAVA P. 2003.  
Sur un chemin d'argiles. Musée Martin Duby
- BILDGEN P., NICOLAS J., 1976.  
Mise en évidence d'une relation génétique possible entre le volcanisme provençal et les bauxites karstiques. C. R. Acad. Sc., Paris, série D, 282, pp. 1705 -1707.
- BIGOT L., 1982.  
Structure et dynamique des populations frondicoles d'insectes coléoptères et psocoptères dans la forêt de la Sainte Baume. Bull. Mus. Hist. Nat. Marseille, 42, pp. 7 - 8.
- BLANC G H., 1986.  
Le Var religieux, à compte d'auteur, Cotignac, Rimbaud imprim. Cavaillon, 703 p. pp. 113 - 124.
- BLANC J.J., 1956.  
Sédimentation et paléo océanographie du Turonien et du Sénonien dans le Bassin du Beausset. Bull. Soc. Géol. Fr. (6), t. 6, pp. 797- 815.
- BLANC J.J., 1961.  
Réflexions sur les anciens karsts de la Provence. Bull. Mus. Anthropol. & Préhist. Monaco, fasc. 8, pp. 5 - 8. & Actes 3<sup>ème</sup> Congrès régional clubs spéléo. Sud Est
- BLANC J.J., 1963.  
Lithologie des calcaires à hippurites du plateau du Camp. Bull. Soc. Géol. Fr. (7), t.5, pp. 715 -721.
- BLANC J.J., 1964.  
Lithologie des calcaires à hippurites du plateau du Camp. Bull. Soc. Géol. de Fr., t. V, n°5, pp. 715 721.
- BLANC J.J., GOUVERNET C., 1967.  
L'isthme durancien en Basse Provence occidentale. Bull. Soc. Géol. (7), t. 9, pp. 631 - 638.
- BLANC J.J., CARON J.P., GOUVERNET C., GUIEU G., et al, 1974.  
Carte géologique de la France à 1/50.000, Feuille Cuers. 1<sup>ère</sup> édit., B.R.G.M., Orléans, not. tech, 27 p. 1 fig., 1 c coul.
- BLANC J.J., ROUIRE J., et al., 1979.**  
**Carte géologique de la France à 1/250.000 et sa notice, feuille Marseille. Min. Ind., B.R.G.M Serv. Geol. Nat., Orléans, n°39, 1 carte, not.88 p.**
- BLANC J.J., NICOD J., 1990.  
Les surfaces karstiques du plateau de Montrieux (Var), secteur s de Valbelle, Morières, Etude quantitative de la fracturation. B.R.G.M., Orléans, 120 p., 9 fig., 1 carte & Karstologia, n°16, pp. 17 -28.
- BLANC J.J., 1998.
- Morphogenèse, évolution géodynamique des surfaces karstifiées, "reliques" du tertiaire : l'exemple du Mourre d'Agnis (Var France). Et. Géogr. Phys., Coll. Ste Baume, suppl. n° XXVII, pp. 5 - 25.
- BLANC M., (Abbé), 1905.  
La Roquebrussanne, le Hameau et la chapelle des Mollières Extrait du Glaneur du Var, Tulle.
- BLANC M., (Abbé). 1912.  
Quelques sites de la vallée de l'Huveaune, Marseille
- BLANC M., (Abbé), 1919.  
La vallée de l'Huveaune. In "Pages d'histoire d'Hyères", G.Roux, 1974
- BLANC P., 1930.  
Notes botaniques : dix herborisations dans les environs de Marseille et à la Sainte Baume. Rev. Hortic. des B-d-R., Marseille, p. 65.
- BLANCAR D., non daté  
Iconographie du trésor d'Auriol
- BLANCHEMANCHE Ph., 1990.  
Bâtisseurs de paysages: terrassement, épierrement et petite hydraulique agricoles en Europe, XVIIe - XIXe siècles. M.S.H., Paris, IX, 329 p.
- BLANCHET A., COUISSIN P., GERIN RICARD (de) H., et al., 1932.  
Forma Orbis Romani. Carte archéol. de la Gaule romaine, II, Var, Leroux édit., Paris.
- BLANCHET A., 1932.  
Saint Maximin. Carte Archéol. de la Gaule Rom., n. de Fr., Acad. Inscr. Belles Lett., Dép. 83, Paris, p.64
- BLOIS L'AMI DU TRAVAIL, 1972.  
La Sainte Baume, haut lieu du compagnonnage, Paris.
- BLONDEL J., RAMADAN JARADI G., 1975.  
Le Pic noir Dryocopus martius nicheur dans la hêtraie de la Ste Baume (Var). Alauda 43, (4), p. 481.
- BONHOMME J., RIBOT H., 1987.  
Fouilles archéologiques au lieu dit "les Bull.", Evenos, Var. Ann. Soc. Sc. Nat. Fr., Archéol. Toulon & Var, t.39, pp. 91- 93.
- BONIFAY L.S., (Abbé), 1862  
Essai historique et statistique sur la commune de Cuges.
- BONIFAY L.S., (Abbé), 1866.  
Les annales du Beausset, Aurel édit., Toulon
- BONIFAY Cl., (Abbé), 1938.  
La grande relique de Saint Antoine de Padoue à Cuges.

- BONIFAY Cl., (Abbé), 1948 (a).  
Histoire de Cuges les Pins, la seigneurie, la commune réédit.1984, 360p
- BONIFAY Cl., (Abbé), 1948 (b).  
Histoire de Cuges, la seigneurie, la commune. Pays Ste Baume, Journ. Ass. Ecomusée Massif Ste Baume en Prov., n°6, nov. 1999, pp. 4 - 6
- BONIFAY E., 1952.  
Les formations quaternaires et les stations préhistoriques de la plaine de Cuges. Bull. Mus. Hist. Nat Marseille, t. 12 pp. 125 -132.
- BONIFAY E., 1954.  
Les terrasses quaternaires de la vallée de l'Huveaune (B-d-R). Bull. Mus. Hist. Nat. Marseille, (6) & Bull. Soc Géol. Fr., IV, 1 -3, pp. 31 - 44.
- BONIFAY E., 1961.  
Les terrains quaternaires dans le S Ede la France. Thèse Paris & Trav. Inst. Préhist., Univ. Bordeaux, vol. II, 194 p
- BONIFAY E., 1967.  
La tectonique récente du Bassin de Marseille dans le cadre de l'évolution post miocène du littoral méditerranéen. Français. Bull. Soc. Géol. France, (7) IX, pp. 549 - 559, 3 fig.
- BONIFAY E., 1986.  
Origine et âge des formations travertineuses de la vallée de l'Huveaune entre Roquevaire et Auriol (B-d-R). In "travertins & évolution des paysa ges holocènes dans le domaine méditerranéen "Médit., t.57, n°1 2, pp 101 - 104
- BONIFAY E., 2001  
Peuplements et voies de communication sur le versant sud de la Ste Baume et autour du bassin de Cuges (B-d-R) in Coffinier A. (dir.) Jour comm. des Ass. de l'Union des B-du-R chemins et itin. d'autrefois, Auriol, Union arch. B-d-R, p. 6-8.
- BONIFAY E., ESCALON DE FONTON M., 1950-51.  
Un gisement tardenoisien à Cuges, Prov. Hist., t.I,
- BONIFAY E., ESCALON DE FONTON M., 1953.  
La grotte du Baou à Cuges les Pins. Bull. Mus. Hist. Nat. Marseille, t. 13,
- BONNIN G., GAMISANS J., GRUBER M., 1983.  
Etude des successions dynamiques de la végétation du Massif de la Ste Baume. Ecol. Méd., t.IX, 3 -4, pp. 129 171
- BONNEL E., 1957.  
Notes sur un rapport d'inspection des carrières de marbres en Provence en 1712. Prov. Hist., t.VII, fas.27, pp. 45 60
- BONSTETTEN (de) G., 1873.  
Carte Archéologique du département du Var, Toulon.
- BONTEMPS A., GRIAUX P., STROMBONI A., 1993.  
Nans les Pins, station touristique de Provence, 40 p
- BORGARD Ph., REYNAUD P., et al. 2005.  
086. Roquevaire. Carte archéologique de la Gaule : Marseille et communes Environnantes". Acad. Insc. & Belles lettres, Fond. Maison des Sc. de l'H., Paris, à paraître 2005.
- BORREANI A., BORREANI M., 1987.  
De l'âge du Fer au Moyen âge : Inventaire archéologique de la commune de Signes Ann.Soc.Sc Nat &Archéol.Toulon & Var, n°39, fasc.1, pp.25 39
- BORREANI M., PROVENSAL M., 1992.  
Sauvetage urgent au quartier St Pierre, c. de Signes. Ann. Soc. Sc. Nat & Archéol. Toulon & Var, n°44, pp.18 - 19.
- BORREANI M., 1991 – 1996.  
L'adrech des Fontêtes, Signes, Var. Habitat fortifié médiéval. Ann. Soc. Sc. Nat & Archéol. Toulon & Var, n°41, pp. 33- 47..1996, n° 48, fasc.1
- BORREANI M., HAMEAU Ph., 1997.  
Les oppida de Saint Probase et de Candoux à Tourves. Cahier de l'A.S.E.R., n°10, pp. 1-8
- BORREANI M., THEVENY J. M., 1999.**  
035. Le Castellet. In " Carte archéologique de la Gaule : le Var.83 / 1", Acad. Ins. & Belles L, Fond. Maison Sc. de l'H., Paris, vol. 1, pp. 312 - 323.
- BORREANI M., 1999.**  
076. Mazaugues. In "Carte archéologique de la Gaule : le Var.83 /2 Acad.Ins.& Bell L,Fond. Maison Sc.de l'H.Paris, vol.2.p 510 511
- BORREANI M., SALICETI P., 1999.**  
077. Méounes. In "Carte archéologique de la Gaule : le Var.83 /2 Acad. Ins. & Bell Fond. Maison Sc. de l'H, Paris, vol.2, pp.511 513
- BORREANI M., 1999.**  
087. Nans les Pins. In " Carte archéologique de la Gaule : le Var.83 /2". Acad. Ins & Belles L, Fond. Maison Sc. de l'H, Paris, vol. 2, pp. 536 – 538.
- BORREANI M., 1999.**  
093. Plan d'Aups. In "Carte archéologique de la Gaule : le Var.83 / 2.Acad. Ins. & B. I, Fond. Maison Sc.de l'H, Paris, vol.2, p 560 563
- BORREANI M., 1999.**  
120. Saint Zacharie. In " Carte archéologique de la Gaule : le Var.83 / 2. Acad. Ins. & Belles L., Fond. Maison Sc. de l'H., Paris, vol. 2, pp. 690 -693.
- BORREANI M. SALICETI P, 1999.**  
105. Riboux. In " Carte archéologique de la Gaule : le Var.83 / 2. Acad. Inscript. & Belles lettres, Fond. Maison des Sc. de l'Homme, Paris, vol. 2, pp.605 -606
- BORREANI M., HAMEAU P, 1999.**  
127. Signes in " Carte archéologique de la Gaule : le Var.83 / 2. Acad. Inscript. & Belles lettres, Fond. Maison des Sc. de l'Homme, Paris, vol. 2, pp.717 – 724.
- BOSSAT R., 1976.  
Etude du comportement du fer et de certains éléments traces dans quelques gisements du bassin de Brignoles. Thèse 3<sup>ème</sup> cycle, Géol. App., Paris VI,
- BOSQ Ch. L., BOSQ P.J., 1838.  
Recueil d'antiquités découvertes dans le département des B- d-R. Arch. Départ., t.7 (5), 1838, t.9 et pl. III, n°8 & 10.
- BOSQ Ch. L., BOSQ P.J., 1854.  
Recherches sur les anciennes usines ou fabriques de poteries et de briqueteries dans le département des B.d.R., Ass. Sc. du S.E.de la Fr.
- BOSQ P.J., 1859.  
Statistique de la commune d'Auriol. In " Répertoire des trav. de la Soc. De stat. de Marseille," t. XXIII.
- BOTTIN C., 1899.  
Découverte de quelques grottes et d'une pierre christianisée dans les gorges d'Ollioules Bull Ac. Var, 22, pp.105-132
- BOTTIN C., 1902.  
Découverte de quelques grottes avec trois squelettes humains de la période néolithique dans le torrent du Desteou Bull.Acad. Var.,70, pp. 107-135.
- BOTTIN C., 1905.  
Rapport sur la découverte de 2 meules gallo romaines par Mr le Colonel Noir. Etude historique sur les meules situées sur le plateau du Rocher de l'Aigle et de la Guérarde. Bull. Acad. Var. LXXIII, 1905.
- BOTTIN C., BONNAUD L., 1909.  
Les villages gallo-romains à l'ouest de Toulon, sur le terroir des communes d'Ollioules, Evenos, Sanary et Six- Fours. Bull. Acad. Var., 1909, pp. 149 -178.
- BOUCHE H., 1664.  
Chorographie et description de la Provence et histoire chronologique du même pays. David imprim. Aix en Provence, 3 vol.
- BOUET A., 1996.  
Les thermes privés et publics en Gaule Narbonnaise Thèse doct. Univ.Prov., 2 vol., I: Synthèse, II, Cat., 483 p.
- BOUILHOL , 1967.  
Tourves historique. Revue Reflets hist. de Prov., déc. 1967.
- BOUIN G., THINON M., 1983.



- Relations entre la dynamique de la végétation (chêne, hêtre) et les caractéristiques édaphiques dans le massif de la Sainte Baume (Provence). *Ecologia Méditerr.*, vol. IX, n° 3 - 4, pp. 193 - 210.
- BOUISSON E., (Chanoine), 1936.  
Archives d'histoire et d'Archéologie du diocèse de Toulon. *Impr. du Sud Est, Toulon.*
- BOUISSON E., (Chanoine), 1955.  
La Sainte Baume et Sainte Marie Madeleine *Bon-Hugonnet Impr., La Seyne*
- BOULAY N., (Abbé), 1877.  
Etudes sur la distribution géographique des mousses en France. *P.Klincksieck édit., Paris, in 8<sup>ème</sup>, 259 p.*
- BOULLARD B., DOMINIK T., 1966.  
Les associations mycorrhiziennes dans les hêtraies françaises; un exemple de Fagetum Gallicum - Br. Bl., la hêtraie rélictuelle de la Sainte Baume. *Bull. Mus. Hist. Nat. Marseille, t. XXVI, pp. 5 - 19.*
- BOULOUmie B., 1990.  
Rites de l'âge du Fer, inhumation et incinération. Le mobilier funéraire. In " Collectif, 1990. Voyage en Massalie 100 ans d'archéologie en Gaule du Sud", *Cat. de l'expo. Musée de Marseille / Edisud, 255 p.*
- BOULOUmie B., LAGRANd Ch., 1977.  
Les bassins à rebord perlé et autres bassins de Provence. *Rev. Archéol. Narbonn., 10, pp. 1- 31.*
- BOURGET H., REPELIN J., CAILOL, et al. 1914.  
**Les Bouches du Rhône, encyclopédie départementale : 3<sup>ème</sup> partie : le sol et les habitants.** *Encycl. Départ., dir. P. Masson, Arch. départ. B.d.R. Marseille., t. XII, 582 p.*
- BOURGERY C., 2004.  
**La ville et son agriculture ou comment développer "l'agriculture urbaine".** *Mém. D.E.S.S., mai 2004, I.A.R., Aix en Prov., Univ. Droit, Eco. & Sc. Aix- Marseille., 92 p. + ann.*
- BOURRILY V.L., DUCHENE R., GAILLARD L., ROSTAING Cl., 1985.  
Histoire journalière d'Honorat de Valbelle, (1498 1534). *Univ. de Prov.,*
- BOUVIER A., 1913.  
Le vallon des Crides et le Cachrys laevigata Lamk. *Le Chêne, Bull., Marseille, n°10, pp. 625 - 628.*
- BOUVIER J., MARTEL C., 1976 -1986.  
Atlas linguistique et ethnographique de la Provence. *3 t. C.N.R.S.,*
- BOYER R., FEVRIER P.A., 1959  
Etat des routes romaines de provence. Cahier Et. Lig., 1959.
- BOYER R., 1965.
- Les habitats de plaine en Provence à la fin de l'antiquité. *Actes Cong. 90<sup>ème</sup> Soc. Sav., Nice, pp. 210 - 220.*
- BOYER R., 1980.  
La Chartreuse de Montrieux aux XII - XI<sup>me</sup> s. *J. Laffitte édit., Marseille, 1980, 2 vol., 983 p.*
- BRACHET J.P., OLIVIERI M.D., PLAISANT A., RIBOT H et al. 1999.**  
**053. Evenos. In " Carte archéologique de la Gaule : le Var. 83 / 1", Acad. Inscript. & Belles lettres, Fond. Maison des Sc. de l'Homme, Paris, vol. 1, pp. 386 - 399.**
- BRACHET J.-P., BROECKER R., DELATTRE G., et al. 1998.  
Le Castellet, regards sur un terroir. *Cahiers du patrimoine Ouest Varois, Foyer P. Singal, Médiat. Agora Sanary, C.A.V., 208 p.*
- BREMOND J. E., 1874 – 1875.  
La Roquebrussanne, Var. *R. Reboul édit., Bull. Draquignan, pp. 15 - 35*
- BREMOND J. M., 1989.  
Essai de recherche sur le passage des voies romaines sur le territoire de la commune de Tourves. *Cahier Ass. Hist. pop. Tourv., Tourves, juin 89, 103 p.*
- BRESC (de) L., 1972.  
Armorial des communes de Provence. *Chantemer édit. & Réédit. J. Laffitte, Coll. reprints, 1972.*
- BRESSIER A., 1889.  
La forêt de la Sainte Baume. *Rev. Hortic. des B.d.R., Marseille, p. 117*
- BRESSIER A., 1889.  
La Provence pittoresque : la Sainte Baume. *Marseille, 15 p.*
- B.R.G.M., 1984.  
Synthèse géologique du sud est de la France. *Mém. 125 2 vol. texte + atlas cartogr.*
- B.R.G.M., 1985.  
Synthèse hydrogéologique de la Région Provence Alpes Côte d'Azur, quantité, qualité, état des connaissances *B.R.G.M./Ag. de l'eau R. M.C Fiches synth. & cart. avril 86, 86 SGN 255 PAC 132 p., Fiches & prélév. 80 p., 2 cartes 1/250.000, résumé, 24 p., notice 27 p., Fiche bibl. 613 p.*
- BRILLANT C., LAHAUT A., GENET L., LECHENAUt J., et al. 2003.  
Rapport d'activités en domaine sédimentaire. Description des terrains rencontrés et interprétation des structures reconnues dans le secteur 3 situé immédiatement à l' Est de Mazaugues (83). *I.N.P.L., Ecole Nat. Sup. Géol. Nancy, 51 p.*
- BRIDONNEAU Y., 2002.  
Le tombeau de Marie Madeleine à Saint Maximin la Sainte Baume, troisième tombeau de la chrétienté. *Edisud édit., La Calade, Aix en Prov., 64 p*
- BRIDONNEAU Y., 2002.
- BRIDONNEAU Y., 2002.
- Une motte dans le terroir du Castellet. *Ann. Soc. Sc. Nat. Hist., Archéol. Toulon & Var, t.34, pp.91- 93.*
- BROECKER R., 1987 (a).  
Aux origines du Castellet et de la Cadière. *C.O.R.E.P, Toulouse, 54 p.*
- BROECKER R., 1987 (b).  
Le Castellet. Fouilles de la sacristie de l'église. *Ann. Soc. Sc. Nat. Hist. Archéol. Toulon & Var, t 42 / 4, pp. 235-236*
- BROECKER R., 1994.  
Le développement du village du Castellet au Moyen âge. *Ann. Soc. Sc. Nat. Hist. Arch. Toulon Var, t 46, p 265-273*
- BROECKER - GINESTOU A., 2005.  
Histoire de l'habitat dispersé et inventaire des bastides isolées en 1830. *250 p., en cours de publication.*
- BROM Cl., ROSSO Th., 1991.  
Une expérimentation originale : la construction d'un four à cade et la distillation de l'huile de genévrier oxcède. *Cahier de l'A.S.E.R. n°7, pp.11 - 35*
- BRUN J.P., 1977.  
Recherches sur les villages gallo romains situés à l'ouest de Toulon *Col. Casimir Bottin, Mém. Maîtrise, Aix -Toulon, 2 vol, 361 p., 157 pl.*
- BRUN J.P., CONGES G., 1981.  
La villa gallo romaine du Grand Laou à la Roquebrussanne, *In " Côte d'azur passionnantes découvertes de l'âge du Fer aux Romains", Doss. Archéol. 57, Oct. 1981, p. 78*
- BRUN J.P., 1982.  
Recherches sur les huileries antiques dans le Var. *Thèse doct. 3<sup>ème</sup> cycle, Univ Aix en Prov.*
- BRUN J.P., 1984.  
L'habitat de hauteur de Saint Estève, Evenos; Bilan des recherches 1896 -1976. *Rev. Arch. Nat., 17, pp. 1- 28.*
- BRUN J.P., 1985. (?)  
La villa gallo romaine du Grand Laou à La Roquebrussanne. *46 p + 46 photos*
- BRUN J.P., CONGES G., et al. 1985.  
L'habitat rural dans le Var à l'époque romaine. *Prov.Hist., 141, p.13-19*
- BRUN J.P., 1986.  
L'oléiculture antique en Provence : les huileries du département du Var. *15<sup>ème</sup> suppl. R. Archéol. Narbon., C.N.R.S., Paris, 380 p., 224 fig.*
- BRUN J.P., 1993.  
Tourves, Muscapeu. *In Pellecuer Chr., (dir.), fiche*
- BRUN J.P., 1999.**

- 037 .La Celle. In "Carte archéologique de la Gaule : le Var. 83 / 1", Acad. Inscr. & Belles L. Fond. Maison Sc. de l'Homme, Paris, vol. 1, pp 332 - 338
- BRUN J.P., BORREANI M., 1999.  
Carte archéologique de la Gaule : le Var, Pré - inventaire archéol. resp. M. Provost, Prof. Univ. Avignon, Acad. Inscript. & Belles L Fond. Maison Sc. de l'Homme, Paris, 2 vols, 976p.
- BRUN J.P., SALICETI P., 1999.  
016. Le Beausset, in "Carte archéologique de la Gaule : le Var. 83 / 1" Acad. Inscr. & Belles L Fond. Maison Sc. de l'Homme, Paris, vol. 1, pp. 250-253.
- BRUN J.P., CONGES G., LEVEN J., 1999  
108. La Roquebrussanne. In "Carte archéologique de la Gaule : le Var.83 / 2". Acad. Inscr. & Belles L, Fond. Maison Sc. de l'Homme, Paris, vol. 2.
- BRUN L., 1974.  
Découvrir la nature en Provence. Horizons de France édit., Paris.
- BUISSON E., 1947.  
La Sainte Baume. Coll. Monuments & sites provençaux, Toulon.
- BUNEL J. Fr., 1852.  
Promenades pittoresques, descriptives et historiques dans le département du Var. P. Garcin édit., Draquignan 1852, réédit. Paris, 1993, 266 p.
- BUSQUET R., BOURILLY V.L., AGULHON M., 1976  
Histoire de Provence, Coll. "Que sais je ", P.U.F édit.
- CABON J., RABUS E., 1995.  
Saint Zacharie, Les oratoires, lieux de promenades, de méditations de prières. Ass. Le Regain Zacharien Saint Zacharie, 14 p. + 1 carte
- CABROL F. (dom), LECLERCQ H. (dom), 1907-1953.  
Dictionnaire de l'archéologie chrétienne et de liturgie. Libr. Letouzey & Ané, Paris, 15 vol.
- CABROL P., 1978.  
Contribution à l'étude du concrétionnement carbonaté des grottes du Sud de la France, morphologie, genèse, diagenèse, Thèse 3ème cycle, Univ. Montpellier, Mém. Centre Et. & Rech. Géol. & Hydrogéol., t. XII, 275 p.
- CAIN J.R., MARTIN R., SANCHEZ J.M., 1991.  
Les Isnard, une révolution dans la facture d'Orgues. Edisud édit., La Calade, Aix en Prov.
- CAMOIN J., 1952.  
Les bauxites varoises. Mém. D.E.S. géographie, Aix-en-Prov.
- CARBONE AMAR M., 1997.  
Les sites préhistoriques de Cuges les Pins. Pays Ste Baume, Journ. Ass. Ecomusée Massif Ste Baume en Prov, n°2, avril 1997, pp 2- 6
- CARBONE AMAR M., 1999.  
Préhistoire de Cuges les Pins. Rapport dactylographié., 112 p.
- CARBONE AMAR M., 2004.  
Cuges, une histoire dans l'histoire. Cuges, 372 p.
- CARDON D., 1990.  
Les "vers" du rouge, essai d'entomologie historique. Cahiers d'hist. & philos. des Sc., 176 p.
- CARON J.P.H., CORROY G., TEMPIER C., 1965.  
Nouvelles observations tectoniques sur le versant méridional de la Sainte Baume. C. R. Acad. Sc., Paris, série D., 261 pp. 3643 - 3644.
- CARON J.P.H., TEMPIER C., 1966 (a).  
Nouvelles observations stratigraphiques et tectoniques sur le versant méridional de la Sainte Baume (Feuilles Aubagne 1/50.000, Marseille 1/80.000). Bull. Serv. Carte géol. Fr., n° 279, t. LXI., pp. 409 – 417.
- CARON J.P.H., GUIEU Cl., TEMPIER C., 1966 (b).  
Quelques aspects de la tectonique tangentielle en Basse Provence occidentale. C. R. somme. Soc. Géol. Fr., pp. 41- 45.
- CARON J.P.H., GUIEU Cl., TEMPIER C., 1966 (c).  
Sur la mise en place de l'unité du Pin de Simon (Ste Baume). C. R. somm. Soc. Géol. Fr., pp. 278 -279.
- CARON J.P.H., GUIEU Cl., TEMPIER C., 1967 (a).  
Structure de la région centrale de la Roque - Forcade, (Massif de la Sainte Baume Var) Bull. Soc. Géol. Fr., (7) t. IX, pp. 572 - 574.
- CARON J.P.H., GUIEU Cl., TEMPIER C., 1967 (b).  
Les étirements et les cisaillements tangentiels dans le flanc normal de la structure de la Ste Baume. Bull. Soc. Géol. Fr., (7) t.IX, pp. 575 -578
- CARON J.P.H., GUIEU Cl., TEMPIER C., 1967 (c).  
Nouvelles observations stratigraphiques et tectoniques sur le versant méridional de la Ste Baume. (Feuille Aubagne à 1/50.000 & Marseille à 1/80.000) Bull. Serv. Carte Géol. Fr., n° 279, t.61, p. 65, 405 –417
- CARON J.P.H., GUIEU Cl., TEMPIER C., 1967 (d).  
Livret guide de l'excursion en Provence du 23 au 24 mai 196 A.G.S.E., 13 p., 17 fig.
- CARON J.P.H., 1970.  
Datation sur le basalte inter stratifié dans le Mucelkalk moyen de la Bastide de la Blanque près de Tourves. C. R. Acad. Sc., Paris, 270. série D, pp. 1223 - 1226
- CARRAZE F., CARRAZE Cl., 1976.  
Sépultures médiévales autour de l'ancien prieuré de Ceaux in "Histoires de St Maximin en Provence", Bull. Ass. Polypus, n°1, pp 28 - 40
- CARRAZE F., ROSTAN S., VIEUX F., 1976  
Histoire de Saint Maximin. In "Histoires de St Maximin de Provence", Bull. Ass. Polypes, n°1, .pp. 29 - 40.
- CARRAZE F., 1980.  
Spécial quartier médiéval In "Histoires de Saint Maximin de Provence", Bull. Ass. Polypus, n°2, pp. 2 - 8
- CARRAZE F., 1983 (a).  
Saint Maximin, Var, ancienne cour de justice, Archéol. Médiévale, t. 13, C.N.R.S, pp. 248 – 249
- CARRAZE F., 1983 (b).  
L'artisanat du verre creux dans le Bassin de Saint Maximin. In "Histoires de Saint Maximin de Provence". Bull. Ass. n°4
- CARRAZE F., 1983 (c).  
La campana dal reloge. In " Histoires de Saint Maximin de Provence". Bull. Ass., n°5, pp. 13 – 20.
- CARRAZE F., 1987.  
La poterie commune à décor baroque dans l'arrière pays marseillais au travers des fouilles de l'ancienne cours de justice de Saint Maximin Bull. Ass., St Maximin, 36 p.
- CARRAZE F., 1987 – 88.  
Saint Maximin la Sainte Baume, Quartier de recours, castrum de cura, place Malherbe, rue Colbert. Gallia Inf., Préhist. & Histoire, 1987 - 1988, C.N.R.S pp. 286 - 287.
- CARRAZE F., 1989.  
La cloche de campanile laïc de St Maximin. Cahier de l'A.S.E.R. n°6, p. 59-68
- CARRAZE F., HAMEAU, 1989.  
Les pots acoustiques de la chapelle Saint Michel, Méounes. Cahier de l'A.S.E.R. n°6, pp 17 - 21.
- CARRAZE F., 1990.  
Le néolithique moyen à Saint Maximin, Centre Archéol. Var, p. 220
- CARRAZE F., 1992.  
Saint Maximin, rue du Général de Gaule. D.R.A.C., P.A.C.A., S.R.A, Bilan Sc., 1992, pp. 185 - 187.
- CARRAZE F., 1993.  
St Maximin, rue de la République DRAC.,P.A.C.A.,S.R.A,Bilan Sc. p. 173
- CARRAZE F., FIXOT M, GUYON J., 1994.  
St Maximin, place de l'hôtel de ville. D.R.A.C., P.A.C.A., S.R.A, Bilan Sc., 94, pp. 208 – 211.
- CARRAZE F., 1995.  
St Maximin place de la Victoire. D.R.A.C. P.A.C.A.,S.R.A, Bilan Sc. p. 234

- CARRAZE F., 1996.  
De la fontaine à la table, les poteries pour le transport de l'eau en Provence et en Languedoc. Pays Ste Baume, Journ. Ass. Ecomusée Massif Ste Baume en Prov. n°1, p. 5-7.
- CARRAZE F., CARRAZE Cl., TOUYA M., 1999.  
Répertoire des ouvrages traitant du terroir de la ville de Saint Maximin ainsi que de l'histoire Saint Maximin et de la Sainte Baume. Villalata, Carnets d'hist. & d'archéol. Serv. Municip. Culture & Patrimoine., St Maximin, 29 p.
- CARRAZE F., DONZEL, BRUN J.P., 1999.  
110. Rougiers. In " Carte archéologique de la Gaule : le Var.83 / 2 ". Acad. Inscript. & Belles lettres, Fond. Maison des Sc. de l'Homme, Paris, vol. 2, pp. 628 – 633.
- CARRAZE F., BRUN J.P., 1999  
116. Saint Maximin. In " Carte archéologique de la Gaule : le Var.83 / 2 ". Acad. Inscript. & Belles lettres, Fond. Maison des Sc. de l'Homme, Paris, vol. 2, pp. 661 – 674.
- CARRAZE F., 2000.  
Carte archéologique de la place de St Maximin. Ann. Soc. Sc. Nat & Archéol. Toulon & Var, n°42, Fasc. 4, 4<sup>ème</sup> trim. 2000, pp.216 – 219.
- CARRAZE F., 2001  
Poteries à décor incise produites à Saint Zacharie à l'époque moderne Var. Centre Archéol. Var, Toulon, pp. 180 - 186. & Villalata, Carnets d'Hist. & Archéol., n°4, déc. 2001, pp. 21 – 36.
- CARRAZE F., 2003 (a).  
Quelques graffitis de l'ancienne cour de justice de Saint Maximin la Sainte Baume (Var). Villalata, Carn d'hist. & d'Archéol., n°5, déc. 2003, pp. 5 -15.
- CARRAZE F., 2003 (b).  
La poterie commune utilitaire de la haute vallée de l'Huveaune. Villalata, Carnets d'Hist. & d'Archéol., n°5, déc. 2003, pp 36 - 79
- CARRAZE Cl., CARRAZE F., 1991.  
Saint Maximin la Sainte Baume, prospections. D.R.A.C., P.A.C.A., S.R.A, Bilan Sc., 1991, p. 158.
- CARRAZE Cl., CARRAZE F., 1993.  
Saint Maximin la Sainte Baume, Place Malherbe. D.R.A.C., P.A.C.A., S.R.A, Bilan Sc., 1993, pp. 169 - 170.
- CARRAZE Cl., CARRAZE F., MICHEL J.M., 1993.  
Saint Maximin la Ste Baume, Place de l'Hôtel de ville. D.R.A.C., P.A.C.A., S.R.A, Bilan Sc. 1993, pp.170 -171
- CARRAZE Cl., CARRAZE F., MICHEL J.M., 1998.  
Saint Maximin la Sainte Baume, D.R.A.C., P.A.C.A., S.R.A, Bilan Sc. 1998, pp. 134 -136.
- CARRAZE Cl., CARRAZE F., 2001.  
La poterie culinaire de l'arrière pays marseillais de la fin du moyen âge à nos jours. Villalata n°4, Serv. Municip. Cult. & Patrimoine, St Maximin.
- CARRAZE Cl., CARRAZE F., 2003.  
Poteries pour le transport et la conservation de l'eau en Provence (XIXe – XXe siècles). Cahier de l'A.S.E.R. n°13, pp. 1-16.
- CARRERE V., 2002.  
La végétation autour des glaciers : un patrimoine à préserver. Pays Ste Baume, Journ. Ass. Ecomusée Massif Ste Baume en Prov., n°11, oct. 2002, p. 15.
- CARRERE V., PONZIO P., non daté  
Recolonisation des anciennes activités humaines du massif de la Sainte Baume, Glacière de Pivaut. Univ. De Prov., Marseille.....
- CARRERE V., MILLET G., 2003.  
Saint Maximin la Sainte Baume, petit guide historique ; massif de la Ste Baume, grotte de Marie Madeleine. Ass. Le Flamant Rose édit 23p
- CASALS Ch., 1996.  
Il y a trois siècles un hold up à Pont de Joux Pays Ste Baume, Journ. Ass. Ecomusée Massif Ste Baume en Prov.n°1, Oct.96, p.10
- CASALS Ch., 2002.  
La mise à sac de la Sainte Baume (novembre 1793). Pays Ste Baume, Journ. Ass. Ecomusée Massif Ste Baume en Prov.n°11, oct. 2002, p. 3.
- CASALS Ch., MOUSSION V., 1994.  
La glace naturelle et son commerce à Marseille sous l'ancien régime. Ed. Ass. Découverte Ste Baume, Plan d'Aups Ste Baume, 156 p., 20 illustr.
- CASALS Ch., MOUSSION V.?  
Les glaciers du Plan d'Aups 1671-1706. Ed. Ass. Découverte Ste Baume, Pl. d'Aups Ste Baume, 46 p., 7 ill.
- CASALS Ch., MOUSSION V. (non daté)  
Chronique de la glace, l'été 1686 à Marseille. Ed. Ass. Découverte Ste Baume, Plan d'Aups Ste B., 35 p.
- CASALS Ch., MOUSSION V., 2001.  
Baume en Prov. n°8, jan. 2001, pp.11- 12.
- CASALS Ch., DEGRAEVE M., 1998.  
L'apothicaire de la Favorite. Ed. Ass. Découverte Ste Baume., Plan d'Aups Ste B.
- CASAGUERES J.P., 1978.  
Marie Madeleine et la Sainte Baume. Monographie
- CASTANIER Pr., 1893-1896.  
Histoire de la Provence dans l'Antiquité, depuis les temps quaternaires jusqu'au V<sup>ème</sup> siècle après J.-C. Flammarion & Marpon édit., Paris, Marseille, 2 vol.306 p & 318 p.
- CASTINELLE M., 1928.  
Monographie de Nans les Pins.
- CAUMONT (de) M., 1849.  
Notice sur le Saint pilon de Saint Maximin. Bull. Moum., Paris, 2<sup>ème</sup> série, t.5, vol. 15, pp. 426 - 435.
- CAZENAVE A., HAMEAU Ph., 1989.  
La grotte Mounoi, Signes, Var. Bull Rachel. Prov. n° 18, p. 716
- C.E.E.P., (non daté)  
Etude de l'avifaune du massif de la Sainte Baume
- C.E.E.P., 1995.  
Complément d'étude concernant les 53 espèces animales présentes en P.A.C.A., et figurant en annexe II de la Directive. C.E.E. du 21 mai 1992
- C.E.E.P., 1989  
Etude ornithologique du Gapeau. Centre d'Etude des Ecosystèmes de Provence, Août 1989
- C.E.E.P., 1993.  
Les espaces naturels sensibles concernés par le périmètre de préemption du massif de la Sainte Baume dans le département du Var. Espaces Naturels de Provence – CEEP / C Général 83, Dir. Envir. & Equip. Rural.
- C.E.E.P., 1998.  
Aigle de Bonelli. Revue « Garrigues », n°24, sept 1998. N° spécial
- C.E.E.P., 2004.  
Les aigles de Bonelli menacés. Garrigues, Bull. Conservatoire Etudes Ecosyst. de Provence –Alpes du Sud n°36, mars 2004, p.4
- CERRUTI – DEROF M.C., 1991 - 1996.  
Saint Maximin la Sainte Baume. Bull. Bibl. Centre .Nat. Arch. Urb., Tours pp. 50, 68, 57, 78, 35.
- CHAILAN F., 1839.  
La Sainte Baume.
- CHAILLAN M., 1910.  
Sculptures préromanes de la Gayole en Provence. Bull. Arch. Com. Trav. Hist. & Sc. Paris, pp. 76 -77.
- CHAILLAN M., 1913 (a).  
Note sur un sarcophage de la Gayole. Bull. Arch. Com. Tran. Hist. & Sc. Paris, pp. 314 – 321.
- CHAILLAN M., 1913 (b).  
Les fouilles de la Gayole. Bull. Arch. Com.Trav.Hist.& Sc.Paris pp.208314
- CHAILLAN M., 1914.



- Les Fouilles de la Gayole (Var) exécutées en 1913. Bull. Arch. Comité Trav. Hist. & Sc. Paris, pp.62 - 63...
- CHAILLAN M., 1916 -1917.  
Nouvelles fouilles à la Gayole. Bull. Draquignan, 31, pp. 70 - 73
- CHAILLOU M. non daté  
Recherches sur la faïencerie de Pont de l'Etoile et ses ouvriers. Bull. Acad. de Moustiers
- CHAMPSAUR E., 1910.  
Le Château de Tourves. Marseille, 1910.
- CHANUT J.P., 1976.  
Hydrogéologie des massifs jura crétacés et du Trias du SW varois. Thèse doct.3<sup>ème</sup> cycle, Univ. Aix- Marseille I 249 p
- CHAPPE M., 1985.  
Les reliques de Sainte Madeleine authentifiées par les envahisseurs sarra sans eux-mêmes. In "Marseille", Rev mun. n°140, 2<sup>ème</sup> tr. 1985, pp. 63 - 67.
- CHARLES R.P., 1952.  
La faune pléistocène de la grotte du vallon des Cèdres, massif de la Sainte Baume (Var). Soc. Préhist. Fr., 49, 7, pp. 294 - 295.
- CHARLES J.P., 1982.  
Etude climatique, floristique et statistique des peuplements d'ifs (Taxus Baccata) du Sud de la France (Provence, Languedoc, Corse). Thèse Doct., Univ. Aix - Marseille, Fac Sc. St Jérôme, 211 p.
- CHASTEL G., 1930.  
La Sainte Baume. Flammarion édit., Paris
- CHASTEL R., 1999.**  
**Saint Jean de Garguier, nouvelles découvertes archéologiques au « locus gargarius ». Pays Ste Baume, Journ. Ass. Ecomusée Massif Ste Baume en Prov., n°-6, nov. 1999, p.15.**
- CHATEL E., 1954.  
Crypte de l'église de Saint Maximin. Actes V<sup>ème</sup> congrès Intern. Arch. Chrét., Aix en Prov., 1954, Citta del. Vaticano, 1957, pp. 335 - 345.
- CHEYLAN G., 1983.  
L'organisation de la chasse et l'évolution des populations de gibier dans les communes de la montagne de la Sainte Baume (Basse Provence). Bull. Centre Rech. Omnit. Prov., Aix-en-Prov., 5, pp. 5 - 26, 3 fig., 12 table
- CHEVALIER M., 1822.  
Notice sur la Sainte Baume, Paris.
- CHOPIN C., DÜH P., HAMEAU Ph., RENZI P., 1995.  
Les grottes du Charbonnier (Tourves). Cahier de l' A.S.E.R., n°9, pp.29 -37.
- CHOPIN C., HAMEAU Ph., 1994.  
L'utilisation des matières siliceuses sur les sites néolithiques du centre Var, premières observations. Ann. Soc. Sc. Nat. Hist. Archéol. Toulon & Var, t 46, Fasc. 2, pp. 133 - 140.
- CHOPIN C., 1997.  
L'exploitation des matières minérales dans le centre Var. Cahier de l' A.S.E.R., n°10, pp. 99 - 107.
- CHOQUET C., 1972.  
Etude géotechnique et hydrogéologique d'aménagement du canal de Provence au Nord de Toulon. Thèse Doct.3<sup>ème</sup> cycle, Lab. Géol. Appl., Inst. Dolomieu, Univ. de Grenoble.
- CHOROWICZ J., MOULLADE M. SAINT MARC P., THIELE R., 1971.  
Sur l'âge Barrémien supérieur ou Aptien inférieur des calcaires marmorisés du roc Candelon dans le massif de la Loube, près de Brignoles (Var). C.R. Soc. Géol. Fr., Paris, fasc. 3, pp. 351 - 352.
- CHOUX P., 1913.  
Compte rendu de l'excursion à la Sainte Baume. Bull. Soc. Linn. Prov., Marseille, t2, pp. 40 - 45.
- CLAPIER L., (Abbé). 1918.  
Notre Dame du Beausset - Vieux. Imprim. Jeanne d'Arc, Toulon.
- CLEBERT J.P., 1 965.**  
**Guide de la Provence mystérieuse, Tchou édit., Paris. Coll. Guide noirs, réédit. 1972, 1986, 587 p.**
- CLEBERT J.P., 1991.  
La Provence de Pagnol. Edisud édit., La Calade, Aix en Prov.
- CLEBERT J.P., 1998.  
Marie Madeleine en Provence, lieux et figures. Lebaud édit., Paris.
- CLERC M., 1916.  
Aqua sextiae. Histoire d' Aix en Provence dans l'Antiquité. Aix en Prov., 576 p. réédit. J. Laffitte coll. reprints
- COFFINIER A., 2003.  
Les mines d'eau d'Auriol. Pays Ste Baume, Journ. Ass. Ecomusée Massif Ste Baume en Prov., n°13, déc. 2003, pp. 11 - 12.
- COFFINIER A., 2004.  
Auriol et ses mines d'eau, généalogie et parentèle. Ass. sauv. Pat. Auriolais & Musée M. Duby, Auriol, Mai 2004, 41p.
- COLAS S.P., 1969.  
Saint Maximin (Var) ; basilique Sainte Madeleine. In " Monuments historiques de la Fr." n°1, p. 44 & 49
- COLOMBIER J., 1958.  
Etude spéléologique Méounes Nécros. Ann. Soc. Sc. Nat. & Archéol. Toulon & Var, t.10
- COLOMBIER J. 1960.  
Le plateau de Montreux: Siou blanc, Ann. Spéléo, t.XV, 2
- COLLECTIF, 1966.  
Recueil des actes du Congrès sur l'histoire de l'Abbaye de St Victor de Marseille, 29-30 jan. 1966. Prov.Hist.fasc.65,t XVI, Juill.-Sept 1966.
- COLLECTIF, 1981.  
Voir, vivre, préserver le pays Saint Maximois. Histoire de St Maximin de Provence. Bull. Ass. Polypus, n°3,
- COLLECTIF, 1982.  
Provence occidentale- la Sainte Baume (5eme journée) 8<sup>ème</sup> sess. Bull Soc Centre Ouest, pp. 166 -174.
- COLLECTIF, 1985.  
L'Ecole à Tourves du Moyen âge à nos jours. Cahier A ss. Hist. Pop. Tourv, Tourves, janv. 1985, AHPT 01
- COLLECTIF, 1985.  
La Provence géologique. Excursion du centenaire de la découverte des nappes de charriage en Provence par Marcel Bertrand, 1885. Réunion extr.Soc Géol.Fr.Marseille, doc. BRGM, Orléans,n° 94,110 p.
- COLLECTIF, 1987.  
Commerces et artisans au début de ce siècle. Cahier A ss. Hist. Pop. Tourv, Tourves, juill.1987 AHPT 05
- COLLECTIF, 1989.  
Le village de Tourves au milieu du 19<sup>e</sup> s. Cahier Ass. Hist. Pop. Tourv., Tourves, 62 p.
- COLLECTIF, 1990. J  
Juillet 1789, estambord revolucionari a Tourves ed castel. Cahier Ass. Hist. Pop. Tourv, Tourves, Castel édit., AHPT 10.
- COLLECTIF, 1991.  
Tourves, une semaine pour le patrimoine. Cahier A ss. Hist. Pop. Tourv, Tourves, 10<sup>ème</sup> anniv. de l'Ass., Juill. 1991, AHPT 11, 71p.
- COLLECTIF, 1992.  
Le terroir de la commune de Tourves au XIX<sup>e</sup> s, étude cadastrale. Cahier Ass. Hist. Pop. Tourvaine, Tourves, oct. 1992, AHPT12, 122 p.
- COLLECTIF, 1994.**  
**Bouches du Rhône, Provence Cote d'azur. Coll. Un pays et sa mémoire à découvrir et à partager; Guide Gallimard, Nouveaux loisirs, Paris, 408 p. pp. 207-208.**
- COLLECTIF 1994.  
Cinquantenaire de la libération de Tourves. Cahier Ass. Hist. Pop. Tourvaine, Tourves, août 1994, 20 p.
- COLLECTIF, 1997(a).  
Cuisine de fête à Tourves. Cahier Ass Hist. Pop.Tourvaine, Tourves, avril 1997, AHPT, 70 p.

- COLLECTIF, 1997(b),  
Il était une fois Rougiers. Imprim. Lartigot, Aubagne, 190 p.
- COLLECTIF, 1998.**  
**Guide de la Sainte Baume, commune de Plan d'Aups Sainte Baume ; promenades naturelles et culturelles dans la montagne sa crée. Ecomusée Ste Baume, Plan d'Aups Ste B, réédit. 2003, 39p.**
- COLLECTIF, 1998.**  
**Var, Provence Côte d'azur. Coll. Un pays et sa mémoire à découvrir et à partager. Guide Gallimard. Nouveaux loisirs. Paris, 360 p, pp. 144 -149.**
- COLLECTIF, 1998.  
Le premier registre de délibérations communales de Tourves. Cahier Ass. Hist. Pop. Tourvaine, Tourves, janv. 1998, AHPT 19.
- COLLECTIF, 1999.  
Les moulins à Tourves. Cahier Ass. Hist. Pop. Tourv, Tourves, mars 99, AHPT 20
- COLLECTIF, 2001.  
Les ateliers du patrimoine, année scolaire 2000-2001. Cahier Ass. Hist. Pop. Tourvaine, Tourves, juin 2001, AHPT 25
- COLLECTIF, 2003 (a).  
La cuisine des saisons à Tourves. Cahier Ass. Hist. pop. Tourvaine, Tourves, juin 2003, AHPT 28, 75 p.
- COLLECTIF, 2003(b).  
Contes, légendes et histoires de Tourves. Cahier Ass. Hist. Pop. Tourvaine, Tourves, déc.2003, AHPT29
- COLLECTIF, 2004 (a).  
Tourves Gallo romain. Cahier Ass. Hist. Pop. Tourv, Tourves, nov. 2003, AHPT30.
- COLLECTIF, 2004 (b).  
Tourves, un village en Provence verte. Cahier Ass. d'Hist. Pop. Tourv aine, Tourves, RM 0002
- COLLECTIF, 2004.**  
**Saint Zacharie. Office du tour. & de la Culture, St Zacharie, 60p.**
- COLLOT L., 1889.  
Description du terrain crétaqué dans une partie de la Basse Provence. Bull. Soc. Géol. Fr., 3, t. XVIII, pp. 49 -102.
- COLLOT L., ZURCHER Ph., 1891.  
Compte rendu de la course du 31 octobre entre Le Beausset et Brignoles. Réunion extr. Soc.Géol. de Fr. en Prov. Bull. Soc. Géol. Fr., 3, t. XIX, pp. 1124 - 1131.
- COLLOMP P., MOUSSION V., 2000.  
SM -- Projet de territoire Sainte Baume –juin 2005 -----
- Chronologie de quelques événements survenus au Plan d'Aups la Sainte Baume et aux communes avoisinantes en Provence et en France d'a près des écrits anciens. Marseille, 153 p.
- COLLOT L., 1890.  
Description du terrain crétaqué dans une partie de la basse Provence. Bull. Soc. Géol. Fr., 3e série, XVIII, pp. 49-102, 4 fig.; XIX, pp. 30 -92,7 fig., pl. VI
- COLLOT L., MICHEL LEVY A., 1889.  
Sur l'existence de la néphéline à Rougiers (Var). C. R. Acad. Sc., Paris t.108, pp.1124 - 1126.
- COLLOT L., 1890.  
Coup d'œil général sur la géologie des Bouches du Rhône et de la partie contiguë du Var. C.R. 19<sup>ème</sup> Cong. Ass. Fr. Av. Limoges, p. 188.
- COMBES A., 1976.  
Essai de méthodologie en pays karstique. Etude des problèmes hydrogéologiques et géotechniques dans le massif des Morières. Thèse doct. 3<sup>ème</sup> cycle, Lab. Géol. Appl., Inst. Dolomieu, Univ. de Grenoble.
- COMBET J., 1907.  
Histoire d'une commune sous la Révolution : Le Castellet. Bull. Soc. Et. Sc. & Archéol. Draquignan, XXVI, pp. 89, 140.
- COMITE DEPARTEMENTAL SPELEOLOGIE 13, 1983.  
Exploration Saint Cassien. Bull. Comité de spéléo.13, n° spécial 4.
- COMITE DEPARTEMENTAL SPELEOLOGIE 13, 1983.  
Le gouffre du petit St Cassien,-315 m, Nans les Pins. Actes XV<sup>ème</sup> congrès nat. spéléo. Hyères, Spelunca mém., n° 13, pp.56-58, 2 fig., 1ph.
- COMITE DEPARTEMENTAL SPELEOLOGIE 13 & 83. 1999.  
Hydrogéologie karstique de la Sainte Baume. Natura 2000, SPN 1606. Groupe de travail Eau, Hydrologie, Assainissement.O.N.F, Serv. Départ. 83, Le Pradet.
- COMITE DEPARTEMENTAL SPELEOLOGIE 83. 2000.  
Projet Speleau - eau. Compte rendu général opérations 1993 - 2000. Spéléo -H2O /CDS 83, Toulon, 123 p
- COMITE REGIONAL DE L'INVENTAIRE ZNIEFF PACA, 1988.**  
**Inventaire du patrimoine naturel du département du Var. A.R.P.E. D.R.A.E-Conserv. Bot. Porquerolles. 1 carte 1/100.000, 131 fiches**
- COMITE REGIONAL DE L'INVENTAIRE ZNIEFF PACA, 1988.**  
**Inventaire du patrimoine naturel du département des B.d.R. A.R.P.E. D.R.A.E -Conserv. Bot. Porquerolles. 1 carte 1100.000, 165 fiches**
- COMTE J., 1980.  
A propos des bauxites du Var. Ann. Soc. Sc. Nat. Hist. Archéol. Toulon & Var, n° 2/ 27.
- CONDRILLIER G., 1951.  
Contribution à la faune entomologique de la Forêt de la Sainte Baume. L'entomologiste, (1), pp. 18 - 28.
- CONGHI J.P., 1987.  
L'avifaune du canton de la Roquebrussanne. Cahier de l' A.S.E.R. n° 5, pp. 98 - 104
- CONTE G., TRONCHETTI G., 1972.  
Etude micropaléontologique du Gargasien et mise en évidence du Clansayésien sur la bordure sud du Bassin du Beausset : région de Ste Anne d'Evens, (Var). C.R Acad. Sc., Paris, (D), t. 275, pp. 17 – 19.
- COORNERT E., 1966.  
Les compagnonnages en France du Moyen Age à nos jours. Paris 1966.
- COPPOLANI M.F., GUIEU G., ROUSSET Cl., 1973.  
Données nouvelles sur la paléogéographie miocène et la néotectonique en Basse Provence Occidentale. C. R. Acad. Sc., Paris, t. 276, série D, p. 493 – 496, 1fig. 1 tabl.
- COQUAND H., 1895.  
Description géologique du massif montagneux de la Sainte Baume (Provence). Mém. Soc. Emul Provence, Marseille, t. II, pp. 73 - 172.
- CORDOLEANI Cl., & M., 1998.  
Atlas des paysages D.D.E.13 / D.I.R.E.N. P.A.C.A., Le Tholonet, 411 p
- CORNET C., 1957.  
Etude tectonique et morphologique de la région de Méounes et de La Roquebrussanne. (Provence calcaire). Rev.Géogr. Phys.& Géol.Dyn., (2) 1<sup>ère</sup> part vol 1, fasc. 2, pp. 113 -118. 6 fig., 2<sup>ème</sup> part. vol.1, 7, pp. 233 242
- CORNET C., 1959.  
Evolution morphologique en basse Provence depuis le Miocène. Bull. Soc. Géol. Fr., (7), I, p. 844 - 853
- CORNET C., 1963.  
Sur l'existence en Provence d'une phase tectonique oligocène d'origine profonde. Bull. Soc. Géol. Fr., t.V, pp. 253 259
- CORNET C., 1965 (a).  
Evolution tectonique et morphologique de la Provence depuis l'Oligocène. Thèse Doct.ParisSoc.Géol.Fr., mém.n°103, t. XLIV, 252 p.39 fig. XI pl. h.t
- CORNET C., 1965 (b).  
Etude tectonique du massif de la Sainte Baume; 2<sup>ème</sup> thèse, Paris.
- CORNET C., 1965 (c).  
L'Urgo-aptien du plateau des Pins, près de Nans, (Var). C.R. Acad. Sc., Paris, t. 260, pp. 6415 - 6417.
- CORNET C., 1966.

- Sur la colline du vieux Nans dans le massif de la Sainte Baume (Var). *C. R. Acad. Sc., Paris, t.262, série D, pp. 2317 - 2320, 1 fig.*
- CORNET C., 1967.  
Les collines de Bassan -Liquette, (massif de la Sainte Baume). *C.R. Acad. Sc., Paris, t. 264, pp. 2616 – 2619.*
- CORNET C., 1968.  
Les pics des Corbeaux dans le massif de la Sainte Baume. *C. R. Acad. Sc., t. 266, série D, pp. 1099 - 1101.*
- CORNET C., 1969.  
La Provence de l'oligocène à nos jours. *Rev. Géogr. Phys. & Géol. Dyn. vol. II, fasc. 1, pp. 101 - 122.*
- CORNET C., 1972.  
Le nœud tectonique de Bassan Liquette dans le cadre des liens génétiques des massifs de l'Etoile et de la Ste Baume. *Bull. Soc. Géol. Fr. (7), XIV, pp. 22 - 23.*
- COROT D., ETHEVE F., CROUZET F., et al. 1995.**  
**Communauté de communes Sud Sainte Baume, Charte intercommunale pour l'environnement, Diagnostic (La Cadière d'Azur, Le Castellet, Eve nos, Riboux, Signes). Espace Environnement, le Revest, 116 p.**
- CORROY G., 1935.  
L'enracinement du chaînon jurassique de Roqueforcade- Nans, au NW de la Sainte Baume. *C. R. Acad. Sc. Paris, t. 200, p. 2098.*
- CORROY G., 1937.  
Le lac oligocène de la Tuilière, près de Nans. *Mém. Soc. Linn. Prov.*
- CORROY G., 1938 (a).  
Le dôme du Brigou au sud ouest de la Ste Baume. *C. R. Somm. Soc. Géol. Fr. p. 113.*
- CORROY G., 1938 (b).  
Les écailles de la Liquette, au Nord Ouest de la Sainte - Baume, feuille Aix au 80.000. *Bull. Serv. Carte Géol. Fr., n°197, t.39p. 203.*
- CORROY G., 1939 (a).  
Tectonique des collines de Nans les Pins au Nord de la Ste Baume. *Trav. Lab. Géol. Mars., t. II, pp.161-171.*
- CORROY G., 1939 (b).  
Le Trias de l'Huveaune. *Bull. Serv. Carte Géol. Fr., t. XLI, n°201, pp. 172 174.*
- CORROY G., 1939 (c).  
Le massif de la Sainte Baume, études géologiques. *Bull. Serv. Carte géol. Fr., t. 41, n°201, 124 p., 39 fig., 4 pl.6 cartes.*
- CORROY G., 1942.  
Les plis couchés de Provence en face de la théorie de l'écoulement par gravité. *C. R. Sc. Soc. Géol. Fr., p. 206*
- CORROY G., 1944.  
L'accident du Latay - Saint Liguette dans le massif de la Sainte Baume. *C. R. somm. Soc. Géol. Fr., pp 18-20*
- CORROY G., DENIZOT G., 1943.**  
**La Provence occidentale. Hermann & C édit.,Paris, p. 46-47 & 161-176**
- CORROY G., GOUVERNET C., 1937.  
Etude stratigraphique et tectonique des collines d'Auriol .*Trav. Lab., Fac Sc. Aix - Marseille, 1, pp 1 - 64.*
- CORROY G., GOUVERNET C., CHOUTEAU J., et al. 1958.  
Les résurgences sous marines de la région de Cassis La fontaine de Vaucluse. *Résult. Sc. Explor. 1955 -1956. Bull. Inst. Océan. Monaco n°1131, pp. 5 - 8.*
- CORROY G., 1960 – 1962.  
Evolution paléogéographique post hercynienne de la Provence. In "*Livre à la mém. Prof. P. Falot*", t. II, pp. 19 - 43
- CORROY G., CARON J.P.H., TEMPIER C., 1965.  
Nouvelles observations tectoniques sur le versant méridional de la chaîne de la Ste Baume. *C. R. Acad. Sc., Paris, t. 261, pp. 3642 - 3644.*
- CORROY G., PHILIP J., 1964.  
Le brachy-anticlinal du Pic des Corbeaux dans le Massif de la Sainte Baume (Var). *Bull. Soc. Géol. Fr. (7), VI, pp. 560 – 563.*
- CORTEZ F., 1885.  
La date d'achèvement de l'église de Saint Maximin. *Bull. Archéol. (2), pp. 260 - 270.*
- CORTEZ F., 1886.  
Corporation des ouvriers du bâtiment à Saint Maximin au XVIe s. *Bull. Hist. & Philologie. pp. 164 - 171.*
- CORTEZ F., 1889.  
Quelques artistes, peintres verriers, sculpteurs, du commencement du XVI s. à Saint Maximin (Var). *Bull. Archéol. Comité trav. Hist. et Sc., Paris 5, (1888), pp. 375 389.*
- CORTEZ F., 1902.  
L'église de Saint Maximin, note complémentaire sur son achèvement, *Bull. Archéol. (19), pp. 65 – 68.*
- COSTE F., DECROCK E., 1910.  
Herborisations en Provence; herborisation du 5 & 6 juin 1910 : le Plan d'Aups, la Sainte Baume. *Le Chêne, Bull., n°3, pp. 138 - 147.*
- COSTE F., DECROCK E., 1911.  
Herborisation du vallon de St Pons. *Le Chêne Bull., n°5, pp. 329-333.*
- COTTE V., 1927.  
Document sur la préhistoire en Provence *Dragon édit, Aix en Prov.155p*
- COULET N., 1993.  
Une concession minière au temps du roi René. *Prov. Hist., t. XLIII, fasc. 173, pp. 279 - 288.*
- COULIER Ch., 1979.  
Coloration au gouffre de l'Escandaou. *Spéléopérations, n°76. Bull. C. A. F. /Spéléo club de Mars., pp. 33 -37.*
- COULIER Ch., 1985 (a).**  
**Hydrogéologie karstique de la Sainte Baume occidentale, Bou Ches du Rhône & Var, France. Thèse doct. 3<sup>ème</sup> cycle. Géol., Univ. Prov Aix- Marseille I, Lab. géol. appl. 400 p., 135, fig., tabl., ann.**
- COULIER Ch., 1985 (b).  
Expérience de coloration au gouffre des Encanaux, Auriol (13). *Spéléopérations, n° 78.*
- COULIER Ch., 1985 (c).  
Le bassin de Cuges (13). *Spéléopérations, n° 78*
- COULIER Ch., 1986.  
Le karst de la Sainte Baume (Var & Bouches du Rhône, France), structure et évolution : l'approche Hydro géologique. *B.R.G.M., 6 p., 7 fig., 1 carte, & Karstologia, n°8, pp. 7 -12, 8 fig., 2 ph.*
- COULON C., 1967.  
Le volcanisme basique de la basse Provence occidentale (région toulonnaise et massif des Maures). *Thèse Doct. 3<sup>ème</sup> cycle, Paris.*
- COURBON P., 1975.  
Atlas des gouffres de Provence et des Alpes de Lumière
- COURBON P., 1979.  
Synthèse des recherches spéléologiques et hydrologiques sur le plateau de Siou Blanc (Var). *Spélunca I -79., Féd. Fr. Spéléo.*
- COURBON P., PAREIN R., 1991.  
Atlas souterrain de la Provence et des Alpes de lumière. *La Ravoire édit., Gap, 254 p.*
- COURTIN J., 1974.  
Le néolithique de la Provence. *Paul d'après édit., Paris, Mém. Soc. Préhist. Fr., t XI, 359 p., 126 fig., 31 pl.*
- COURTIN J., 1992.**  
**La grande Baume de Gémenos. In " Le Campaniforme dans le midi de la France, origine et identité culturelle". Et. & prospect. Archéol., S.R.A. / Mairie d'Orgon, E.P.A. Edit., Marseille, p. 36-37.**
- COURTIN J., 2005.**  
**La Sainte Baume avant l'histoire. Pays Ste Baume, Journ. Ass. Eco musée Massif Ste Baume en Prov., n°15, janv. 2005, p. 12 -17**
- COURTIN J., PALUN Y., 1962.  
La caverne de la Grande Baume de Gémenos (Bouches-du-Rhône). *Gallia – Préhist., vol. 1, pp. 145 - 157.*



- COURTIN J., PALUN Y., 1963.  
Données nouvelles sur l'âge du Bronze dans le Sud Est de la France. *Cah. Préhist.*, 12, 2, pp. 210 – 218 2 fig.
- COURTOT R., RINAUDO Y., 1992.  
Le Guide du Var. *La Manufacture édit.*, 260 p.
- COUTELEN M.F., 1987.  
Le Castellet. *Thèse L. Jean, Gap*.
- COVA R., DUROZOY G., 1983.  
**Carte hydrogéologique du département du Var & notice explicative. D.D.A.F 83 / B.R.G.M., Marseille, Notice 38 p. + 2 cartes 1/200.000.**
- CREGUT - BONNOURE E., DFLEUR A., 1988.  
Des restes de Tahr à la grotte des Cèdres (Le Plan d'Aups, Var). *In : 12<sup>ème</sup> réun. ann. Sc. de la T., Lille., Soc. Géol. Fr., Paris, 1988, p.38*
- CREGUT - BONNOURE E., 1989.  
Un nouveau caprinae, *Hemitragus cedrensis nov. sp. (Mammalia bovidae)* des niveaux pléistocènes moyen de la Grotte des Cèdres (Plan d'Aups, Var), Intérêt bio géographique. *Géobios, Lyon, Oct. 89, n°22, fasc.5, p. 653 – 663, 5 tabl. 1pl*
- CREGUT - BONNOURE E., 1995.  
**La faune de grands mammifères en Provence de la fin du Pléistocène supérieur à l'Holocène. Forêt méd., t. XVI, n°3, pp. 233 237**
- CREGUT - BONNOURE E., DEFLEUR A., 1995.  
Gisement paléolithique moyen de la Grotte des Cèdres, Var. *Doc. Archéol. Fr., n° 49., pp. 1 - 182*
- CREGUT - BONNOURE E., 1996.  
A review of small middle pleistocene bears from France. *Acta zool. Cracov. 15 août 96, 39 (1), pp. 89 -101.*
- CREGUT - BONNOURE E., 1997.  
The saalian *Ursus Thibetanus* from France and Italy. *Géobios, 30, 2, p 285-294.*
- CREVOLA., 1981.  
Un siècle de tectonique en Provence. *Ass. anc. élèves Inst., Géol. désiique., B.I.G., n° 13 -14, pp. 49 -55, 6 fig.*
- CRUON R., 1990.  
Sainte Baume mai 1990 / Octobre1990. Compte rendu de sortie. *Ann. Soc. Sc. Nat. & Archéol. Toulon & Var.*
- CRUCIANI M., 1996 – 1997.  
Une tombe à inhumation de l'époque romaine à La Roquebrussanne, *Trav. C.A.V., "Hommage à Pascal Le cacheur", Toulon, 98, pp. 257 263*
- CURNIER M., 1973 -1974.
- SM -- Projet de territoire Sainte Baume –juin 2005 -----
- Etude des autels chrétiens du Ve au XIIe siècle dans la Basse Provence (B-d-R, Var). *Mém. maîtrise, Univ. Aix en Prov.*
- CUZIN A., 1985.  
La papeterie de Méounes. *Cahier de l'A.S.E.R., n°4, pp. 17- 20.*
- DALMAS P., 1871.  
Le Castellet féodal, notice historique et archéologique.
- DALMAS P., 1874.  
Le Castellet archéologique et féodal, des origines à 1789. *Rev. Marseille, p. 203*
- D'ANNA A., EVIN J., GUENDON J.L., VAUDOUR J., et al. 1988.  
Les édifices travertineux d'Auriol (Pont de Joux) et de Roquevaire (St Vincent Révision stratigraphique. Contribution à l'histoire de l'environnement dans la vallée de l'Huveaune (B-d-R.) depuis 50.000 ans. *In "les édifices travertineux et l'histoire de l'environnement dans le midi de la France". Trav. 1988, n°17 U.A. 903, C.N.R.S. /A.T.P., P.I.R.E.N., Aix en Prov. pp. 17 -36.*
- DAUMAS G., 1946.  
Présentation d'un poignard de l'âge du Bronze. *Provincia, p.171.*
- DAVIN E., 1954.  
Les glacières de la Sainte Baume. *Bull. trim. Ch. C.I.Toulon & Var, n°54.*
- DAVIN F., 1834.  
La Sainte Baume (Marseille) *in "Musée des familles, lectures du soir " Paris, pp. 241- 244.*
- DAVIN V., 1930.  
Herborisation à la Sainte Baume. *Revue Hortic. des B- d-R., p. 69.*
- DECANIS A., 1993.  
La résistance dans le pays Saint-maximois. *Ass. Polypus, St Maximin,*
- DECANIS A., 1998.  
**La résistance en pays Sainte Baume (1940 – 1944). Pays Ste Baume, Journ. Ass. Ecomusée Massif Ste Baume en Prov., n° 4, sept. 1998, p.8 -13.**
- DECANIS A., 1998.  
**Une aventure vécue par Louis Deleuil : les événements de la Coutronne. Pays Ste Baume, Journ. Ass. Ecomusée Massif Ste Baume en Prov., n° 4, sept. 1998, p.8 -12.**
- DECANIS A., 1997.  
La résistance dans le pays Saint-maximois. *Ass. Polypus édit, St Maximin*
- DECLOITRE. 1968.  
Thécamoebiens du Grand Laoucien, La Roquebrussanne. *Ann. Soc. Sc. Nat. & Archéol. Toulon & Var.*
- DECROCK E., COSTE F., 1911.
- Herborisation à la forêt de Montrieux. *Soc le Chêne, Marseille, Bull. n°5, pp. 259 267.*
- DECROCK E., 1914.  
Esquisse phytogéographique d'un coin de Provence (département des Bouches du Rhône) *Les Bouches du Rhône, Encyclopédie du département, Marseille, t.12, pp. 381- 582, fig. + carte.*
- DECROCK E., 1922.  
Les gorges du Caramy, Var; notes de phytogéographie provençale. *Bull Soc. Le Chêne, Marseille n° 17, pp. 1058 -1068*
- DECROCK E., 1932.  
Notes de phytogéographie provençale. Une tournée forestière du côté de la Ste Baume au Nord de Nans les Pins. *Soc. Le Chêne, Marseille, Bull. n°35, pp. 26 - 42.,carte., n°36 pp 105-122, 2fig. 1 carte, n°38, p 175 189*
- DECOUVERTE SAINTE BAUME., 1985.  
Mémoire de la Sainte Baume. *Ass. Découverte Ste Baume, film 30'.*
- DECOUVERTE SAINTE BAUME., 1987.  
Journal vidéo de la Sainte Baume. *Ass. Découverte Ste Baume, film 30'*
- DECOUVERTE SAINTE BAUME., 1988.  
Villages de la Sainte Baume. (Plan d'Aups, Saint Zacharie, Nans les Pins, Rougiers, Ollières, Mazaugues, La Roquebrussanne, Méounes, Signes, Cuges, Riboux, Gémenos). *Ass. Découv. Ste Baume, film 30'*
- DECOUVERTE SAINTE BAUME., 1989 (a).  
Chronique de la glace, l'été 1686 à Marseille. *Ass. Découv. Ste Baume, film 19*
- DECOUVERTE SAINTE BAUME., 1989 (b).  
Restauration du couvent royal de Saint Maximin. *Ass. Découverte Ste Baume, film 15'.*
- DECOUVERTE SAINTE BAUME., 1993.  
100.000 ans à la Sainte Baume. *Ass. Découverte Ste Baume, Plan d'Aups Ste Baume, Diaporama, 22'.*
- DEFLEUR A., CREGUT- BONNOURE E., et al., 1995.  
Le gisement paléolithique moyen de la grotte des cèdres, *le Plan d'Aups, Var. Doc. D'Archéol. Fr., 49, M.S.H.? Paris, 182 p.*
- DEFLEUR A., CREGUT- BONNOURE E., RADULESCU C., et al., 1988.  
**La grotte des Cèdres, commune du Plan d'Aups (Var). Bull. Soc. Préhist. Fr., 87, 9, pp. 270 - 274.**
- DEFLEUR A., CREGUT- BONNOURE E., RADULESCU C., 1989.  
Nouvelles données stratigraphiques et fauniques sur la grotte des Cèdres (Le Plan d'Aups, Var.) Un nouveau gisement d'âge rissien à *Hemitragus. C. R. Acad. Sc., Paris, t.308, Série II, p 259 - 264*
- DEGRAEVE M., 1999.

Le projet "écomusée". Pays Ste Baume, Journ. Ass. Ecomusée Massif Ste Baume en Prov., n°5, avril 99, pp. 1-3

DEGRAEVE M., LE DANTEC J., et al. 2000.

La flore des crêtes du pays Sainte Baume. Ass. Découverte Sainte Baume, C.D. Rom.

DEGRAEVE M., LE DANTEC J., 2003.

Le voyage de Monsieur Boutarel à la Sainte Baume. Ass. Découverte Sainte Baume, C.D. Rom.

DELAFORGE G. (Dr), 1992.

Le Beausset et la Révolution française. SIRA, Bandol.

DELAFORGE G. (Dr), 1995.

La bataille du Beausset. SIRA, Bandol, ...

DELAFORGE G. (Dr), 2000.

L'église du Beausset de 1789 à 1914. SIRA, Bandol, ...

DELATTRE G., JULIEN G., 1996.

Les redoutes de campagne des guerres de religion dans l'ouest varois. Bull. Soc. Amis Vieux Toulon, n° 118

DELATTRE G., SALICETI P., 1994.

Monuments religieux du Beausset Bull.Soc.Amis Vieux Toulon.n°116

DELATTRE G., SALICETI P., 1995.

Les monuments religieux de la Cadière, du Castellet et d'Evenos. Bull. Soc. Amis Vieux Toulon, 177, 1995, pp. 49 – 113 & Ann. Soc. Sc. Nat. Hist. Archéol. Toulon & Var, 1997, n°49/1

DELATTRE G., 1995.

Four à pain du Castellet. Ann. Soc. Sc. Nat. Hist. Archéol. Toulon & Var, n°47, Fasc.3, 3<sup>e</sup> trim. 1995, pp. 159 - 161

DELATTRE G., SALICETI P., 1996.

Monuments religieux de Riboux. Amis Vieux Toulon, n°118.

DELATTRE G., 1997.

Le moulin à huile de Soupefroide au Castellet. Ann. Soc. Sc. Nat. Hist. Archéol. Toulon & Var, 1997, n°49, fasc.1, 1<sup>er</sup> trim. 97, pp. 49 - 52

DELATTRE G., SALICETI P., 2002.

Les monuments religieux de l'Ouest Toulonnais. Centre Arch. Varois / Médiath. Aqora, Sanary, 2 vol. 574 p

DELCOURT A., 1960.

Recherches écologiques dans la forêt domaniale de la Sainte Baume. D.E.S. sciences, Marseille, Mém., 67 p.

DELLERY B., DUROZOY G., GOUVERNET Cl., JONQUET P., 1966.

Bassin du Beausset. Plaine de la Reppe. Vallée du grand Vallat, plaine de St Cyr, B-d-R, Var. Etude hydrogéologique. B.R.G.M., Marseille, rapp. D.S.G.R., 66 A 53.

DELSERAY C., 1964.

Signes. Bull. Soc. Géogr. Marseille, t. LXXV, n° 5, pp. 57 -74.

DEMIANS D'ARCHIMBAUD G., 1971.

Fouilles de la Gayole (Var), 1964 1969. In " Hommage à Fernand Benoît," V, 1971, (1972) pp. 83 -147.

DEMIANS D'ARCHIMBAUD G., 1978.

Rougiers, Village médiéval de provence. Thèse, Univ. Paris I, 11 mars 1978, 3 vol., Lille 1980.

DEMIANS D'ARCHIMBAUD G., 1979

Gémenos, Abbaye de Saint Pons. D.R.A.C., P.A.C.A., S.R. A. 1979, rapp inédit

DEMIANS D'ARCHIMBAUD G., 1981.

Les fouilles de Rougiers, contribution à l'archéologie de l'habitat rural méridional en pays méditerranéen. C.N.R.S., Paris, 1980, 724 p. 520 ill.

DEMIANS D'ARCHIMBAUD G., FIXOT M., 1983.

Le prieuré de Ste -Marie de la Gayolle. In Archéol. Médiévale en Prov. Alpes Côte d'Azur 1970-1982 Univ.de Prov., Aix en Prov., p. 22-23.

DEMIANS D'ARCHIMBAUD G., 1985

Rougiers, Var. Un village provençal dans l'Histoire. Plaquette catalogue de l'exposition à Rougiers, Commune de Rougiers. Lab. Archéol. méd.

DEMIANS D'ARCHIMBAUD G., LOND P., 1985

Céramique d'habitat, réflexion critique sur les données acquises lors des fouilles de Rougiers. Actes coll. Arch. médiév. Paris 4 - 6 oct.85.

DEMIANS D'ARCHIMBAUD G., 1987.

Rougiers, village médiéval déserté. Guides archéologiques de France, Impr. Nat., Min Culture, Paris, 114 p.

DEMIANS D'ARCHIMBAUD G., FIXOT M., 1987.

La Celle (Var) : N Dame de la Gayolle In Barral & Altet X.(dir.), 1987, pp. 684 - 686.

DEMIANS D'ARCHIMBAUD G., et al. 1995.

La Celle, Eglise N. Dame de la Gayolle. In Duval N. (dir.), pp. 167 174.

DEMIANS D'ARCHIMBAUD G., 2001.

Rougiers, castrum médiéval déserté. Pays Ste Baume, Journ. Ass. Ecomusée Massif Ste Baume, n°9, p.3 - 8

DEVALLEE J.J., 1999.

**Traditions, terroir et ruralité; le concept d'écomusée, un outil au service du développement et de l'avenir, cas concret: l'Ecomusée de la Ste Baume, Var. C.N.F.P.T. /E.N.A.C.T., rapp. stage 114 p**

DEVAUMAS C., 1937.

Le massif de la Sainte Baume, étude morphologique. Ann. Géogr., t. XLVI, n°64, p.58.

DEVIDTS J., 1949.

Notes sur quelques coquilles nouvellement trouvées dans les tufs quaternaires de St Pons, (Bouches du Rhône) Bull. Mus. Hist. Nat. Marseille, n°2, pp. 117 121

DEVOUCOUX du BUYSSON Ph., (Frère) 1987.

Mais qui est donc Marie Madeleine, paroles et silences des évangiles. Cahiers Ste Baume, n°1, Plan d'Aups

DEVOUCOUX du BUYSSON Ph., (Frère) 1988.

Marie Madeleine à la Sainte Baume, histoire de la tradition, des origines jusqu'en 1279. Cahiers Ste Baume, n° 4/5, Plan d'Aups.

DEVOUCOUX du BUYSSON Ph., (Frère) 1989.

Marie Madeleine repose t'elle à Saint Maximin? Histoire de la redécouverte de son corps en 1279. Cahiers Ste Baume, n°6, Plan d'Aups.

DEVOUCOUX du BUYSSON Ph., (Frère) 1991 (a).

Un maître spirituel pour tous: le père Marie Etienne, un demi siècle d'histoire de la Sainte Baume : 1900 – 1940. Cahiers de la sainte Baume, n°7, Plan d'Aups

DEVOUCOUX du BUYSSON Ph., (Frère) 1991 (b).

Histoire de Provence, Sarah – La tarasque – la place de Lenchio, la forêt sacrée de Marseille.

**DEVOUCOUX du BUYSSON Ph., (Frère) 1993.**

**La Sainte Baume, haut lieu de la Provence. Pec édit., Septème. 32**

DEVOUCOUX du BUYSSON Ph., (Frère) 1994.

Histoire du pèlerinage de Saint Maximin la Sainte Baume, au temps des Comtes de Provence (1248 – 1481). Conserv. Ste Baume. Plan d'Aups. 360 p., + illustr.

DEVOUCOUX du BUYSSON Ph., (Frère) 1995.

Hôtellerie de la Sainte Baume, notice historique sur les bâtiments; Histoire abrégée de la Sainte Baume Conserv. Ste Baume Plan d'Aups.

DEVOUCOUX du BUYSSON Ph., (Frère) 1996.

Histoire abrégée de la Ste Baume, Conserv. Ste Baume, Plan d'Aups

DEVOUCOUX du BUYSSON Ph., (Frère) 1998 (a)

Le guide du pèlerin à la Grotte de Sainte Marie Madeleine. Cahiers Ste Baume, n°10, Plan d'Aups.

DEVOUCOUX du BUYSSON Ph., (Frère) 1998 (b)

Réflexion à la suite des récentes découvertes archéologiques de Saint Maximin. Cahier Ass. de soutien à la tradition des saints de Provence, n°8, Plan d'Aups.

DEVOUCOUX du BUYSSON Ph., (Frère) 1998 (c).

L'oratoire de Saint Maximin et les deux basiliques de la Madeleine à Saint Maximin. Cons. Ste Baume, Cahiers Ste B. n°11, 2 t. Plan d'Aups

- DEVOUCOUX du BUYSSON Ph., (Frère) 2003.  
La Sainte Baume, haut lieu de Provence. Pec édit., Septèmes-les-Vallons.
- DIDIER RICHARD., 1986.  
Collines et montagnes provençales, de Marseille à Hyères. Coll. cartes & guides tour. itinér. Didier Richard édit., Grenoble, carte topo. 1/50.000, n°24
- DIGARD G., 1885.  
Deux documents sur l'église de Saint Maximin en Provence. In "Mélange d'archéologie et d'histoire, Ecole fr. de Rome, 5. (1885), pp. 313 – 317.
- DI PAOLO L., 1979 – 1980.  
Botanique et archéologie à La Roquebrussanne Ann. Soc. Sc. Nat. & Archéol. Toulon & Var, Fasc. 31 & 32.
- DI PAOLO L. 1983  
Flore et sites abandonnés, les fours à chaux. Cahier de l' A.S.E.R., n°3, pp.67-69.
- DIRAISON C., VAUTHERIN S., 2003  
Patrimoine bâti et paysager du Plan d'Aups Sainte Baume. Ecole Arch. Luminy, Dir. J.B. Leccia expo. & rap ét.
- DISDIER J. B., 1869.  
Une charte du roi Childébert I, au sujet de La Celle les Brignoles. Bull. Draquignan, 7, pp. 377 - 386.
- D.D.A.F., 1984.  
Cartographie phyto forestière des Bouches du Rhône à 1/25.000, état de la végétation. D. D. A. F.13 édit., Marseille, feuilles Aubagne 3 - 4 & 7 - 8, 1/25.000
- DORE R., 1932.  
St Maximin. Congrès archéol. Fr., 95<sup>ème</sup> sess. Aix – Nice 1932, Picard édit., Paris 1933, pp. 207 - 233.
- DOUBLET Y., 1989.  
Etude d'un projet touristique pour un bassin d'emploi en souffrance. I.A.R., Univ. Aix Marseille, mém. D.E.A.
- DOUVILLE F., BARBIER R., 1963.  
Tectonique de l'Est du massif de la Sainte Baume. Bull. Soc. Geol. Fr., (7), t. 5, pp. 1029 -1034.
- DROGUE C., LATY A. M., PALOC H., 1983.  
Les eaux souterraines des karsts méditerranéens, exemple de la région pyrénéo provençale (France méridionale). Bull. B.R.G.M., Hydro géol. Géol. de l'ing. n°4, p. 93 -311, 6 fig.; 1 c; coul.
- DUBOIS M., 1933 – 1935.  
Chartreuse de Notre Dame de Montrieux, Rev. Mabillon, Les Echelles
- DUBOIS M., 1937.  
La Chartreuse de Notre Dame de Montrieux sous la Révolution. Provincia, 17, pp. 268–306.
- DUCLOS G., 1994.  
Atlas des sols de la région Provence Alpes Côte d'Azur. Soc. Canal de Prov. Le Tholonet, 955 p.
- DUCORNET Th., RIGAIL V., 1992.  
Les formations volcaniques de Rougiers. Etude pétrographique, minéralogique, chimique, paléo magnétique. Mém. Lic., Lab. Volcanologie, Fac des Sc., St Jérôme, Marseille, 40p.
- DUGELAY A., 1950.  
Note sur l'équilibre de la forêt domaniale de la Sainte Baume (Var). Bull. périod. Soc. Excurs. Marseillais, Marseille, 54<sup>ème</sup> ann., n°3, 1<sup>er</sup> Juillet 1950, pp. 15 -23.
- DUGELAY A., 1955.  
Note sur l'équilibre de la forêt
- DUGELAY A., 1958 (a).  
La hêtraie de la Sainte Baume, enseignement du passé, perspectives d'avenir. Rev. forest. fr. (1) pp. 1 - 26.
- DUGELAY A., 1958 (b).  
Esquisse iconographique de la Sainte Baume. Rev. For. fr., Avril 1958
- DUGELAY A., 1958 (c).  
Présentation de la Sainte Baume: Histoire et Tradition. La hêtraie. Rev. Forest. Fr.
- DUJARDIN - WEBER E., 1939.  
Gouffre de l'Escandaou. Bull. section spéléo du C. A. F. Marseille, 1<sup>er</sup> trim. 1939.
- DUJARDIN - WEBER E., 1949.  
Event (ou aven – grotte) de la Grande Foux. Revue du C.A.F., sect. Provence, 1<sup>er</sup> trim. 1949
- DUMAS G., 1995.  
L'histoire au fil de l'eau. Création d'une visite guidée dans le Parc de Saint Pons. D.E.S.S. Dynam. Paysages & Aménagement des espaces ruraux C.E.S.A. Tours, 63 p.
- DUPUI (Abbé). 1877.  
Monographie de la paroisse de Beausset. Imprim. Latil, Draquignan
- DURAND A., 1928.  
Fouilles à Sainte- Estève, Ann. Soc. Sc. Nat. Hist. Archéol. Toulon & Var, 1948 – 1949, pp. 99 - 106.
- DURAND F., 1972.  
Saint Victor et le mouvement de reconstitution en Provence: les bassins de Saint Maximin et de Brignoles. Mém. Maîtr. Univ. Aix en Provence.
- DURAND R., 1972 (a).  
Etude du karst de la haute vallée du Caramy. D.E.S. Univ. Prov., Aix - Marseille, Lab. Géol. appl. 59 p.30fig
- DURAND R., 1972 (b).  
Inventaire des grandes cavités françaises
- DUROZOY G., 1972.  
ERH des bassins du Caramy et de l' Issole, B-d-R. – Var. B.R.G.M., Rapp. 71 SGN 44 PC.
- DUROZOY G., PALOC H., 1969  
Bassin du Beausset, B-d-R – Var: enseignements apportés par les expériences de coloration. B.R.G.M. Marseille, rapport inédit, 69 SGL 212 PRC sept 1969.
- DUREUIL B., 2004.  
Le Castellet, mémoires d'un village perché J.Laffitte édit. Marseille, 310 p
- DUROZOY G., JONQUET P., 1968.  
Essai de pompage sur la Grande Foux de Nans les P. (Var), aperçu hydrogéologique B.R.G.M. Marseille, rapp 23p
- DUROZOY G., 1971.  
E.R.H. des bassins du Caramy et de l'Issole; hydrogéologie. B.R.G.M., déc. 1971, n° 404, 60 p., 26 fig., 2 carte
- DUSSUEIL J., 1987.  
Notes sur L'Etat civil de Méounes les Montrieux au XIIe siècle. Cahier de l'A.S.E.R. n°5, pp. 63- 69.
- DUVAL N., 1991.  
L'architecture culturelle. In "Naissance des arts chrétiens", Impr. Nat., Paris, pp. 186 – 219.
- EON A., VERNIS M., 1990.  
Veux oratoires de la vallée de l'Huveaune. Ass. Les amis des O. Imprim. Roubaud, Aix en Prov.
- EISENLHOR B., GUIEU G., MASSE J.P., PHILIP J., 1973.  
Sur l'existence du Néocomien, du Cénomaniens et du Turonien marins dans le massif de la Loube, Var C.R. Acad. Sc., Paris, t.277, p.2461-2463
- EISENLHOR B., 1974 (a).  
L'allochtonie du massif de la Loube (Var) et du Trias qui le borde, con séquences structurales. C. R. Acad. Sc., Paris, (D) t 279, pp. 731 - 734.
- EISENLHOR B., 1974 (b).  
**Etude stratigraphique et structurale du massif de la Loube, Var. Thèse Doct.3<sup>ème</sup> cycle, Univ. Marseille**
- ENAUD F., 1972.  
St Maximin, la basilique de la Madeleine. Mon. histor., 3- 4, pp. 15-18.



- EON A., 1990.  
Les Vieux oratoires de la vallée de l'Huveaune. Ass. Les Amis des Oratoires, Aix en Prov.
- ESCALON DE FONTON M., RAMLOT L., 1953.  
La grotte des Cèdres (Ste Baume, Var) : Néolithique et Moustérien. Histor., III, Aix en Prov. pp. 1 - 8.
- ESCALON DE FONTON M.  
Promenade à travers les temps préhistoriques Comm. écrite, 5 p. 7 pl.
- ESCALON DE FONTON M., 1993.  
Pour une archéologie de la pensée traditionnelle. Extrait de cours & conf., Univ Aix Marseille, 79 p.
- ESCUDIER J., 1925 (a)  
La Sainte Baume. Libr. Letouzey & Ané édit., Paris, 156 p.
- ESCUDIER J., 1925 (b).  
L'évangélisation de la Provence. Libr. Lethielleu édit., Paris, 2<sup>ème</sup> édit.
- ESPERANDIEU E., 1907 – 1938.  
Recueil général des bas-reliefs, statues et bustes de la Gaule romaine. Imprim. Nat., Paris, vol. I -XI, suppl. R Laurier, 1947 -1966, vol. XI - XV
- ESTERLE N., 1965.  
Position et âge de la bauxite karstique d'Ollières, présence de gastéropodes dans la bauxite de Mazaugues, Var. C. R. Acad. Sc., Paris, n°260, pp 3722 - 3723.
- ESTERLE N., 1967.  
Contribution à l'étude de la genèse et de l'évolution des bauxites karstiques de Provence, géologie, minéralogie, géochimie des formations bauxitiques de St Maximin, Ollières, Pourcieux. Thèse doct. 3<sup>ème</sup> cycle, Lab. Géol. Appl. Paris.
- ESTIENNE J., MOUSSION V., et al. 2003.  
Le Plan d' Aups au fil du temps.
- ESTIENNE J., MOUSSION V.  
Brève histoire du plan d'Aups Sainte Baume, de la préhistoire à nos jours. Ass. Hist. du Plan d'Aups Ste Baume, 17p
- FABBIATI R., 1990.  
Sortie au Camp de Janvier 1990. Ann. Soc. Sc. Nat. Hist. Archéol. Toulon & Var, t.42
- FABRE J., 1974.  
Etude géologique et géotechnique de quelques exemples de glissements de terrain en bordure des zones de recouvrement en Basse Provence. Thèse Doct. 3<sup>ème</sup> cycle, Lab. Géol. App., Univ. Prov., Marseille, 81 p
- FABRE J., GUIEU G., PHILIP J., TRONCHETTI G., 1975.  
Mise en évidence d'une écaïlle crétacée superposée au Trias de l'Huveaune, près de Roquevaire (B-d-R). Conséquences structurales dans la Sainte Baume. C.R. Acad. Sc., Paris, t. 281, Série D, pp. 111-114.
- FABRE S., 1940.  
Le crétacé supérieur de la basse Provence occidentale. Thèse Doct., Ann. Fac Sc. Marseille, série II, n° 14, 353 p, 53 fig., 10 ph.
- FABRE S., 1942  
Catalogue des types de la collection Philippe Matteron. Bull. Mus Hist. Nat. Marseille, t. 11, n°11, pp. 121-140.
- FABRE TAXY S., CORROY G., GOUVERNET C., 1949 (a).  
Observations sur la tectonique de La Roqueforcade - Nans dans le massif de la Ste Baume. C. R. Acad. Sc., Paris, t. 228, pp. 696-697.
- FABRE TAXY S., CORROY G., GOUVERNET C., 1949 (b).  
Observations sur la tectonique des chaînons de Bassan Liquette et des Etienne Encauron dans le massif de la Sainte Baume. C. R. Acad. Sc., Paris, t. 228, pp. 761 - 762.
- FABRE TAXY S., PHILIP J., 1962.  
Les bancs à hippurites de la Cadière (Var) sont d'âge Santonien. C. R. somm. Soc. Géol. Fr., n°3, p. 95.
- FABRE TAXY S., PHILIP J., 1963.  
Les ammonites du bassin du Beausset (Var) .Coniacien – Santonien. Ann. Paléont., t. XLIX, pp. 101 – 126, 2pl.
- FABRE TAXY S., PHILIP J., 1964.  
La zone du Plan d'Aups dans sa région type, la Sainte Baume, (Var). Bull. Soc. Géol. Fr., (7), t VI, pp 555 - 559.
- FABRE TAXY S., PHILIP J., 1965.  
Sur le genre *Diplidia* Math. rudiste du Crétacé supérieur. C. R. somm. Soc. Géol. Fr., fasc 6, pp. 202-203.
- FABRE THIANT D., 1997.  
Meynarguette, commune disparue. Pays Ste Baume, Journ. Ass. Ecomusée Massif Ste Baume en Prov., n° 2, mai 1997, pp. 7-9.
- FABRE THIANT D., 1998.  
L'inauguration de la route de Mazaugues à la Sainte Baume. Pays Ste Baume Journ. Ass. Ecomusée Massif Ste Baume en Prov., n°3, fév.98, pp 141-5
- FABRI de PEIRESC N. Cl.,  
Dissertation sur un trépied antique. In Mém. Acad. Inscr. Bell. Lettres, Desmolets P.N. édit., Paris, pp. 241-277. ms français N° 9530, m s latins n°8958, Paris Bibl. Nat.
- FAILLON M., (Abbé) 1848 (a).  
Crypte et sarcophages de Saint Maximin,
- FAILLON M., (Abbé) 1848 (b).
- Monuments inédits sur l'apostolat de Ste Marie-Madeleine en Provence et sur les autres apôtres de cette contrée: Saint Lazare, Saint Maxi min, Sainte Marthe, les saintes Maries Jacobée et Salomé, Atcath.ed. Paris Petit Montrouge 1848, J.P. Migne - 2<sup>ème</sup> éd., 1865, 2 vol., 1667 p
- FALLEN J., 1929.  
La Santon Baumo
- FALCUSI J., 1990.  
Les chapelles du Var. Carte des églises & chapelles, Hyères, déc.90
- FARALLI A., ORSINI Ph., TEMPIER J. Cl., et al. 1989.  
Etude ornithologique du Gapeau. C.E.E.P., Août 1989.
- FARALLI A., FARNARIER G., FREZE R., TEMPIER J. Cl. 1991.  
La Ste Baume, une histoire naturelle. Texte du diaporama, Ecomusée Ste Baume / C.E.E.P., Aix en Prov., 240 ph., 16 p., 8 illustr. & 2 films 21'.17'.
- FARALLI A., FREZE R., ROUX M., TEMPIER J. Cl., TURRETA R., 1993.  
Les espaces naturels sensibles concernés par le périmètre de préemption du Massif de la Sainte Baume dans le département du Var. C.E.E.P. / Esp. Nat Prov. / D.D.E.R., C.G. 83, Toulon,
- FARALLI A., TEMPIER J. Cl., 1994.**  
**La Ste Baume: un massif mal protégé et encore menacé. C.E.E.P., Garrigues, n° 16, spéc. bilan 94, pp. 4 -5.**
- FARGES (Abbé)  
Notice sur les autels chrétiens du Moyen âge
- FAVREAU R., MICHAUD J., MORA B., 1989.  
Corpus des inscriptions de la France médiévale, XIV, Alpes Maritimes, B. du Rhône, Var. C.N.R.S. Paris.
- FEAUTRIER 1839.  
Notice historique sur les 338 médailles trouvées à Gémenos. Not hist. Mém. Soc. Stat., Marseille, t. II, p. 441.
- FELES G., 1971.  
La viticulture au Beausset, 1805 – 1900.
- FELLOT J., FELLOT D., 1961.  
Orgues classiques français. Harmonia Mundi, Arles, 1961.
- FENIE B., FENIE J.J., 2002.  
**Toponymie provençale. Coll. Sud Ouest Univ. Sud-Ouest édit., Rennes, 124 p**
- FERAUD J.B., 1975.  
Zone archéologique de Saint Jean de Garguier "Locus gargarius". D.R.A.C. P.A.C.A., S.R.A., Aix en Prov., Rprt d'activité 75 – 76., p. 9.
- FERAUD J.B., GROS L., (Mgr) 1987.

- Saint Jean de Garguier vingt siècles d'histoire d'un haut lieu de Provence. Comité du Vieux Marseille, Arch. Comm. n°33, 1<sup>er</sup> trim. 87. pp. 416 - 506.
- FERAUD J.B., 1997.  
Le Vicus Gargarius, Saint Jean de Garguier, cité gallo romaine. Pays Ste Baume, Journ. Ass. Ecomusée Massif Ste Baume en Prov. n°2, mai 97, p. 2.
- FERLIN 1984 (a).  
Sortie Siou Blanc Ann. Soc. Sc. Nat. & Archéol. Toulon & Var, 4/36 - 2.
- FERLIN 1984. (b).  
Sortie St Cassien. Ann. Soc.Sc. Nat. & Archéol. Toulon & Var, 6/36 - 3.
- FERRIER J.P., DUPIC G., JORDA M., KRIER G., TOULOUSE R., 1972.  
La Sainte Baume étude géographique et prospection d'aménagement. D.D.A.F. 83, Toulon.
- FERRIER J.P., JORDA M., 1973.  
Géomorphologie et prise en compte globale du milieu naturel, point de départ des études d'aménagement en zone rurale (l'exemple de la Sainte Baume). Méditerranée, n°4, pp.73 -93, 6 fig. 2 tabl.
- FEVRIER P. A., 1973.  
Notes sur les monastères provençaux à l'époque carolingienne. Prov. Hist., 93- 94, pp. 280 - 295
- FEVRIER P. A., et al, 1989.  
La Provence des origines à l'an mil, histoire et archéologie. Quest France édit., Rennes 1989, 521 p.
- FEVRIER P. A., 1991 (a).  
Les sarcophages décorés du midi. In "Naissance des arts chrétiens", Imprim. Nat., 1991, pp. 270 - 287.
- FEVRIER P. A., 1991(b).  
Naissance d'une archéologie chrétienne. In " Naissance des arts chrétiens" Imprim. Nat. 1991, pp. 336 -347.
- FEVRIER P. A., 1995.  
Saint Maximin, mausolée antique. In " les premiers monuments chrétiens de la France" (t. I) Sud Est & Corse. (Dir. : N. Duval), Paris, pp. 175 - 180.
- FILLE L., 1981.  
La Chartreuse de Montrieux. Cahier d l'A.S.E.R., n°2, pp. 93 - 98.
- FILLE L., 1985.  
Emile Aldebert, sculpteur. Cahier de l'A.S.E.R., n°4, pp. 41 - 42.
- FIXOT M., 1980.  
A la recherche des formes les plus anciennes de la fortification privée l'enceinte de Cadrix, commune de Saint Maximin, Var. Actes IX & X, Coll. Château Guillard, Durham, 1980, Caen, CRA M., pp. 386 – 406.
- FIXOT M., 1983.  
L'enceinte de Cadrix à Saint Maximin. In "Archéologie médiévale en P.A.C.A., 1970 – 1982." Univ. de Prov., pp. 55 – 56. & in "Histoires de Saint Maximin de Provence", Bull. Ass. Polypus, St Maximin, n°4
- FIXOT M., 1984.  
Les inhumations privilégiées en Provence. In Duval Y., Picard J. Ch. édit., pp. 117 - 131.
- FIXOT M., 1985.  
Bastida de Baniols, Cadrix revisita. Prov. Hist., n°141, pp. 289 - 298.
- FIXOT M., 2001  
La Crypte de Saint -Maximin la Sainte Baume, Basilique Sainte Marie Madeleine. Edisud édit., La Calade Aix en Prov.39 p. réédit. 2002.48 p
- FLAMENT A., 1976.  
Etude géologique, minéralogique et géochimique des formations kaolinitiques associées aux bauxites varoises. Thèse doct.3<sup>ème</sup> cycle, Paris
- FOURNIER E., 1890.  
Esquisse géologique des environs de Marseille. Achard Impr., 106p 23pl
- FOURNIER E., 1896.  
Le pli de la Sainte-Baume et son raccord avec le pli périphérique d'Allauch. Bull. Soc. Géol. Fr. (3), t. 24, pp. 663 -711, 57 fig., pl. XXIV
- FOURNIER E., 1900.  
Etude synthétique sur les zones plissées de la Basse Prov. Bull. Soc. Géol. Fr. (3), t. XXVIII pp. 927 985.
- FOURNIER R., 1901.  
Recherches sur le préhistorique de la basse Provence. Ann. Fac. Sc. Marseille, 11, 9, pp. 165 - 184, 1 carte.
- FOURNIER E., RIVIERE C., 1893.  
Découverte d'un groupe de stations néolithiques à Lascours (près Roquevaire, B-d-R.). Feuille des Jeunes Naturalistes, 269, mars 1893, p. 74 -75.
- FOURNIER R., REPELIN J. (non daté)  
La préhistoire de la basse Provence
- FOURNIER R., (non daté)  
Découvertes de stations néolithiques à Lascours.
- FOURCARDE C., BORIOS I., et al. , 1996.  
Ecomusée de la Sainte Baume, nouveaux médias pour un nouveau départ. I.A.R., Univ. Aix en Prov. rapport D.E.S.S., F1, At. sém., juin 1996, 2 vol., 60 p (rapp) + 170 p. (ann.2).
- FOY D. 1979.  
Fouilles de la verrerie médiévale de Cadrix, Ann. 3<sup>ème</sup> Congrès Ass int. Hist. du Verre, Londres Liverpool 1979, Lièges 1981 pp. 179 194
- FOY D., 1981.  
Le verre médiéval et son artisanat en France Méditerranéenne. Etat de la Question. Thèse doct. 3<sup>ème</sup> cycle, Univ. Prov., 1981, Aix en Prov.
- FOY D., 1983.  
L'atelier de verrier de Cadrix. In "Histoire de St Maximin de Provence", Bull. Ass. Polypus, St Maximin n°4.
- FREZE R., 2003.  
**Inventaire de rapaces diurnes forestiers sur le massif de la Sainte Baume, synthèse 2002- 2003** Esp. Nat; de Prov. – C.E.E.P. /Alpes du Sud, 28 p. 11 photos., 6 cartes, 1 tabl.
- FROESCHLE - CHOPARD M.-H. , 1980.  
La religion populaire en Provence orientale au XVIIIe Beauchesme édit., Paris
- FURTWANGLER A.E., 1978.  
Monnaies grecques en Gaule; Le trésor d'Auriol et le monnayage de Massalia 525 / 520-460 avant J.C., Fribourg, Off. du Livre, 336 p., 44 pl.
- GABERT P., NICOD J. ,1982.  
Inondations et urbanisation en milieu méditerranéen. L'exemple des crues récentes de l'Arc et de l'Huveaune. Méditerranée n°3 - 4, pp.11 - 24, 6 fig.
- GABORIEAU Ch., HAMEAU Ph., 1979.  
Un foyer de chasseurs aux Escortines. Cahier de l 'A.S.E.R. n°1, Réédit. 1988, pp.3 - 8.
- GAGNIERES (de) H., 1906.  
Sculptures, inscriptions antiques, monnaies et autres découvertes de la vallée de l'Huveaune. Bull. Soc. Archéol. Prov., p.115 & suiv.
- GAILLARD L., 1984.  
Les Bouches du Rhône autrefois. Hovarth éd., Coll. Vie Quotid; 189p
- GALL D., (non daté)  
Histoire d'Auriol Grand cartulaire de St Victor Folio 27, cart. Impr. n°101
- GALLISSOT - ORTONO Chr., 1994.  
Une œuvre du sculpteur Jean Guiraman identifiée : le portail d'entrée de la grotte de la Sainte Baume (1517 - 1522). Soc. Amis du Vieux Toulon & sa région, n° 116, pp. 69 - 86.
- GALLOCHER P., 1952.  
Introduction à l'étude hydro- spéléologique du massif de la Ste Baume. Ann. Spéleo., t.7, fasc. 1, pp.115 -141
- GALLOCHER P., 1954.  
Contribution à l'étude de l'émergence sous marine de Port- Miou. Ann. Spéleo., t.9, fasc.3, pp.167 - 181.

- GALLOCHER P., 1957 (a).  
Le gouffre du grand Clapier; *Spéléopérations / spéléo club de Marseille / C.A.F., oct. & nov. 57, n°26 & 27.*
- GALLOCHER P., 1957 (b).  
Noël à la Grande Foux de Nans. *Spéléopérations / spéléo club de Marseille / C.A.F., déc. 1957, n°8.*
- GALLOCHER P., 1961.  
Contribution à l'étude hydrologique du massif de la Sainte Baume. *Ann. Spéléologie, t. XVI, fasc.3*
- GALLOCHER P., 1985.  
Zig Zag dans le passé. *Tacussel édit., Marseille.*
- GANET I., 1978.  
Le village médiéval de Lasa / Rocavaire dans la vallée de l'Huveaune et la Chapelle St Vincent. *Mém. Maîtrise Hist., Univ. Aix en Prov.*
- GARCIN E., 1935.  
Dictionnaire historique & topographique de la Provence ancienne et moderne *Draguignan, in 8°, t. 2 vol, Chantemerle édit., Nyons, rééd. 1972, & extraits réédités dans Ann. S.E. varois, t. XIX, 1998, Fréjus.*
- GARGUILO P., 1957.  
Essai de pompage à la Grande Foux de Nans. *Spéléopérations / Spéléo club de Marseille / C.A.F.,*
- GARGUILO P., 1988.  
La Sainte Baume souterraine. *Edisud, La Calade, Aix en Prov., 250 p.*
- GASCOU J., 1995.  
Inscriptions latines de Narbonnaise III. Aix en Provence. *C.N.R.S., Paris, 44<sup>ème</sup> suppl. à Gallia, 381 p.*
- GASCOU J., NARASAWA, Y., PROVOST M., 2005.  
007- Auriol. In " *Carte archéologique de la Gaule : Marseille et communes Environnantes*". *Acad. Insc. & Belles lettres, Fond. Maison des Sc. de l'H., Paris, à paraître 2005.*
- GASTAUD D., 1996 - 1997.  
Genèse d'un territoire Auriol - St Zacharie. *D.E.A., Univ. Aix en Prov., 2 vol., 124p*
- GAUDRON G., 1944.  
Lecture d'une note de A. Glory sur les peintures du Caramy et des gorges d'Ollioules. *Bull. Soc. Préhist. Fr., XLI, 1-2-3, p.16.*
- GAUTHIER M., 1986.  
Informations archéologiques de St Maximin la Ste Baume, la Péade Verdagne, Crête de Berne, Cinq Pont, Brandine, Plan du Défens, Recours les Jarres, le Plantier, Garrade. *Gallia, t. 44, 1986, Fasc. 2, p.479.*
- GAVET J., 1905.  
Par les abîmes et les cavernes de Provence. *Monot édit.*
- GAVET J., 1907.  
Quelques excursions dans les grottes des environs de Marseille. *P. Quat. Édit.*
- GAVOT J., 1976.  
Quand Le Beausset est raconté. Histoire du Beausset. *J. Laffitte édit., Marseille, coll. Reprints, Réédit. 2005.*
- GAVOTY R.P., 1926.  
Pèlerinage à la Sainte Baume. à la trappe de St Maximin).
- GEBARA Ch., PASQUALINI M., 1992.  
Sépultures et cimetières ruraux en Provence orientale à l'époque gallo-romaine. *In dir. "Mondes morts, monde des vivants en Gaule rura le", Actes Coll. Arch. Orléans 7-9 fév.92, Tours, pp. 341- 366.*
- GEOFFROY A., 1855.  
La Sainte Baume et l'église de Saint Maximin. *Bordeaux, Réédit. Lascour, Nîmes, 1995.*
- GEORGEOT D., 1954. (a).  
Récifs à madrépores, Ste Anne d'Evenos. *Ann. Soc. Sc. Nat. & Archéol. Toulon & Var, fasc.16.*
- GEORGEOT D., 1954. (b)  
Marnes rubanées siliceuses et le complexe récifal à madrépores coloniaux du Sénonien inférieur de Sainte Anne d'Evenos. *Ann. Soc. Sc. Nat. & Archéol. Toulon & Var, n°5, pp. 150 – 174.*
- GERARD M., JOUVERT J., 1968.  
L'Antenne toulonnaise du Centre de Documentation archéologique du Var. *Ann. Soc. Sc. Nat. & Archéol. Toulon & Var, n°20, pp. 21- 45.*
- GERBER A., 1978.  
Etude géochimique des bauxites de karst en Basse Provence. *Thèse Doct.3<sup>ème</sup> cycle Géol. App. Paris VI, 159 p., 3 pl., 12 ann., 1 carte*
- GERIN - RICARD (de) H., 1889.  
Céramiques néolithiques à Saint Zacharie.
- GERIN - RICARD (de) H., 1896 - 1900.  
Saint Zacharie. *Statist. et protohist. des B-d-R., Var et B. Alpes. Rev. Trav. Marseille, 44 pp. 10 - 29*
- GERIN - RICARD (de) H., 1900 - 1903 - 1904.  
Notes archéologiques sur Tourves (Var)/. *Rev. Trav. Marseille, 45, pp. 438 - 453.*
- GERIN - RICARD (de) H., 1903.  
Découverte d'un trésor à Tourves en 1366. *Rev. Numism., Acad. Lettres, Séance 20 avril 1903.*
- GERIN - RICARD (de) H., 1905 (a).  
La grotte des morts, commune de Gémenos, B-d-R. *Bull. Soc. Archéol. de Prov., 25.02.1905, n° 4.*
- GERIN - RICARD (de) H., 1905 (b).  
Découvertes archéologiques aux environs d'Auriol *Bull. Soc. Arch. Prov. pp. 25 35*
- GERIN - RICARD (de) H., 19..,  
Charbon de Provence, du XVI au XIXe s.
- GERIN - RICARD (de) H., 19..,  
Statistique et protohistorique des Bouches du Rhône, du Var et des Basses Alpes.....
- GERIN - RICARD (de) H., 1906  
Inscriptions, sculptures, monnaies et autres antiques découverts dans la vallée de l'Huveaune en Provence. *Bull. Soc. Archéol. Provence, II, t. 6, (Saint Zacharie) pp. 115 - 134.*
- GERIN - RICARD (de) H., ARNAUD D'AGNELN G., 1907.  
Les antiquités de la vallée de l'Arc. *B. Niel édit. Aix en Prov. Réédit J. Laffitte, Marseille, 1972.*
- GERIN - RICARD (de) H., 1926.  
Actes des Vicomtes de Marseille.
- GERIN - RICARD (de) H., 1930.  
Chroniques archéologiques, Glanes de vacances. *Provincia, 10, pp. 103- 9*
- GERIN - RICARD (de) H., 1932.  
Préhistoire et Protohistoire des B-d-R. *in "Masson P. (dir.), 1913 -1937, les B-d-R, Encycl. Départ", vol.1, pp.257 - 338.*
- GIANI B., 2001.  
Bastide de Moustiers & Abbaye de La Celle, balade gourmande. *Coll. Carrés gourmands, Equinoxe édit., Barbentane, 144 p.*
- GILLES I., 1882.  
La question de Roquevaire. *Draguignan*
- GILLES I., 1913.  
Le Pays de Marseille (Fragments). *Oeuvre posthume, Avignon, Aubanel Fr. libr., Edit; 73 p.*
- GILLI E., 1984.  
Etude des grands volumes souterrains. *Thèse Doct.3<sup>ème</sup> cycle géol., Fac Sc. Marseille.*
- GILLI E., 2000.  
Etude des conditions d'alimentation et du bassin d'alimentation de la source Beaupré (Signes, Var). *Rapp. int., SSS, Signes*
- GILLI E., 2002.  
**Etude préalable sur le drainage des karsts littoraux .Agence de l'Eau R.M.C., Janv. 2002, 85 p., 5 ann.**



- GILLIS J., 1881.  
Provence à travers champs, avril 1881.
- GILLIS J. (non daté)  
La question de Roquevaire. Draguignan.
- GILLIS J., 1913.  
Le pays de Marseille. Avignon, 72 p.
- GIMBERT AUMAGE I., 2003.  
Le houx commun *Ilex aquifolium*. Nouv. Ecomusée Ste Baume, n°3, pp. 13- 14
- GINESTOU A., 2001.  
Le Castellet au XX<sup>e</sup> s. Mém. de guerres. Manograph. édit.
- GIORGETTI G. 1972,  
Atlas de préhistoire des B-d-R., Feuille de Marseille. Mém. Maîtrise, Univ. Prov.
- GIRAUD M., (Abbé), 1863  
Documents relatifs à la construction du maître autel de l'Eglise de Saint Maximin, Var. Marseille, 61 p.
- GIRAUD M., (Abbé), 1864 - 1865.  
Recherches relatives à la géographie et aux antiquités ou dictionnaire topographique et répertoire archéologique du Canton du Beausset avec appendice sur Bandol. Bull. Soc. Sc., B; Lettr. & Arts, Dép. Var, Impr. Aurel, Toulon, pp 138 - 139.
- GIRAUD M., (Abbé), 1861.  
Dictionnaire topographique du Canton du Beausset. B.S.S.B.L.A.D.V., 32 - 33, Imprim. Aurel, Toulon.
- GIRAUD M., (Abbé), 1871.  
Notice sur les principaux cours d'eau du département du Var et spécialement ceux du canton du Beausset. Bull. Acad. Vary, n°4, 1871, pp. 334 - 376.
- GLINTZBOECKEL Ch., HORON O., 1973.  
**A la découverte des paysages géologiques, de Marseille à Menton. B. R.G.M. édit., Orléans, Serv. géol. nat. 80 p. + 1 carte 1/200.000.**
- GLORY A., SANI MARTINEZ J., GEORGEOT P., NEUKIRCH H., 1944.  
Les peintures de style ibérique dans le vallon du Caramy. Bull. Soc. Préhist. Fr., t XLI, pp. 1011 - 1012.
- GOGUEL J., 1943.  
Essai de synthèse tectonique de la Provence. Bull. Soc. Géol. Fr., (5), 13, pp. 367 - 382.
- GOGUEL J., 1950.  
Précisions sur la tectonique de la Ste Baume près de Nans les Pins. C. R. somm. Soc. Géol. Fr., Sc., t. 20 pp. 43 45.
- GOGUEL J., et Al., 1964.  
Carte géologique, à 1/80.000. Feuille Draguignan. Serv. Carte Géol.,
- GOMBAULT R., 1912.  
L'Ubac des Béguines et le Baou de St- Cassien. C.A.F., Bull. Sect. Prov.,
- GONZALEZ G., 1992.  
Notice d'impact sur l'environnement d'une station d'épuration des eaux à Cuges les Pins. B.R.G.M, n° PAC 4S92, mai 92, 66 p., 1 vol., 21 fig.
- GORGEON D., LUCCHESI A., 1985.**  
**Randonnées pédestres en Provence : la Sainte Baume. Edisud édit, La Calade, Aix en Prov. 191 p.**
- GOUVERNET Cl., ROUIRE J. et al, 1967.**  
**Carte géologique de la France à 1/80.000 et notice, feuille Aix. Min. de l'Industr., Paris, serv. Carte géol., 3<sup>ème</sup> édit., 1 carte + not. 24 p.**
- GOUVERNET Cl., GUIEU G., ROUSSET Cl., 1971.  
Provence (guides géologiques régionaux). Masson & Cie édit., Paris, 229 p., pp. 169 - 197.
- GRANDJEAN S., 1995.  
L'évolution de l'occupation humaine dans le Massif de la Ste Baume vers Garlaban par la moyenne vallée de l'Huveaune, de la préhistoire au Moyen Age. Mém. Maîtrise, Univ. de Prov., Aix - Marseille I, 170 p.
- GRAVIER E., 1999.  
Tourves gallo-romain, Cahier Ass. Hist. Pop. Tourvaine, Tourves, nov. 1999, A.H.P.T. 21 62 p.
- GRIMAUD P., 1966.  
Excursion dans les gorges du Destel. Ann. Soc. Sc. Nat. & Archéol. Toulon & Var, n°167
- GROS L. (Mgr), FERAUD J.B., 1967.**  
**Saint Jean de Garguier, vingt siècles d'histoire d'un « haut lieu » de Provence. Cité Vieux Marseille. Arch. comm. Marseille et son terroir, n°33, 1<sup>er</sup> trim. 1987, pp. 416 - 506.**
- GRUPE PHOCEEN DE RECHERCHES SOUTERRAINES, 1963.  
Aven-grotte de la Grande Foux. Spélunca, Bull 3<sup>ème</sup> ann. n°2, avr-juin 63
- GÜBLER Y., SCHNEEGANS M., GUILLEMOT J., 1949 (a).  
Observations sur la structure tectonique du massif de la Sainte Baume. C. R. Acad. Sc., Paris, t. 228, pp. 104.
- GÜBLER Y., SCHNEEGANS M., GUILLEMOT J., 1949 (b).  
Interprétation tectonique du massif de la Sainte Baume. C. R. Acad. Sc., Paris, t. 228, pp. 329 -333.
- GUEBHARD A., 1905.  
Premier essai d'inventaire des enceintes préhistoriques (Castelars) du département du Var. Congrès Préhist. Fr., 1<sup>ère</sup> sess. Périgueux, 1905, Paris 1906, pp. 331 - 394.
- GUEBHARD A., 1923.  
2<sup>ème</sup> rapport sur l'étude des enceintes préhistoriques et les fortifications. Bull. Soc. Préhist. Fr., t. XX, 9, pp. 229 - 286.
- GUERARD B., 1857.  
Cartulaire de l'abbaye de Saint Victor de Marseille, in "Documents inédits de l'histoire de France : collection des cartulaires de France" Lazure typograph. Paris, 2 vol.
- GUEIRARD S., 1954.  
Sur l'âge de l'ankartrite de Rougiers, (Var) et ses relations avec le Trias environnant. Bull. Soc. Géol. Fr., (6) t. IV, n°2, pp. 421 - 430.
- GUEIRARD S., SANTARELLI N., 1966.  
A propos du volcanisme permien de la région toulonnaise. C.R. Acad. Sc., Paris, t. 262, pp. 2413 - 2416.
- GUERIN J., 1904.  
Herborisation à St Pons vallon des Crides et cascade de l'Oule. Rev. Hort. B-d-R, Marseille, (5.06.04), p.145.
- GUIEU G., 1966.  
Stratigraphie et structure du massif de la Lare (Sainte Baume) C. R. Acad. Sc., Paris, t. 262, pp. 2321 - 2322.
- GUIEU G., 1968.**  
**Etude tectonique de la région de Marseille. Thèse d'état, Univ. Aix-Marseille, 604 p. 139 fig. 1 carte h.t. reprint 2002 Univ. de Prov., 2 vol., 636p. . pp. 74 -132 & 43 -84.**
- GUIEU G., ROUIRE J., et al. 1969.**  
**Carte géologique de la France à 1/50.000 et sa notice, feuille Aubagne- Marseille 1044, B.R.G.M. édit., Orléans, Serv. Géol. Nat., notice tech. 26 p. 1 fig., + 1 carte 1/50.000.**
- GUIEU G., 1972. (a).  
Sur l'allochtonie de la colline nord de Nans les Pins (Var). C. R. Acad. Sc., Paris, t. 274, pp. 2755 -2758.
- GUIEU G., 1972 (b).  
Sur la structure de la partie orientale du massif de la Sainte Baume. C.R. somm. Soc. Géol. Fr., fasc. V, pp. 204 – 205, 2 fig.
- GUIEU G., 1975.  
Observations à la note de C. Cornet sur le noeud tectonique de Bassan-Liquette. C.R. somm. Soc. Géol. Fr., n°5, pp. 166 -167 ;
- GUIEU G., 1977.  
La tectonique du bassin de Marseille à l'oligocène. Géologie méditer. t. IV., n°1, pp. 9 - 24.
- GUIEU G., ROUSSET Cl., 1978.

- Structures, paléo -structures, paléogéographie et genèse des bauxites en Provence. *Bull. B.R.G.M. (2) sect. II. 2<sup>ème</sup> série, n°4, pp. 311 -322*
- GUIEU G., ROUSSET Cl., 1979.  
Les massifs de l'Olympe et de l'Aurélien représentent la zone frontale du chevauchement de la Sainte Baume (Bouches du Rhône, France) *C. R. Acad. Sc., Paris, (Série D), t. 289, pp. 623 - 626, 2 fig.*
- GUIEU G., 1982 (a).  
Les possibilités de ressources inexploitées face aux données structurales nouvelles d'une région plissée : la Provence *Actes 4 congrès Int., Comm. Europ. Planif., Eau, Marseille.*
- GUIEU G., 1982 (b).  
Structures de distension en bordure méridionale du bassin du sud est de la France depuis le Permo-Trias. *Table ronde C.N.R.S., rifts & fosses anciennes, Marseille 30 nov. - 2 déc.82, trav. Lab. Sc. de la T., Marseille St Jérôme, Série B, n°19*
- GUIEU G., RICOUR J., ROUIRE J., 1996.**  
**Découverte géologique de Marseille et de son cadre montagneux. J. Laffitte édit., Marseille, 215 p. pp. 114 - 156.**
- GUILLET J.L., NAVARRO R., 1974 (a).  
Etude de géomorphologie et d'hydrogéologie karstique de la partie orientale du massif de la Sainte Baume. *Mém. Maît. Géogr. Univ. Aix-Marseille II, 60 p.*
- GUILLET J.L., NAVARRO R., 1974 (b).  
Les massifs de l'Olympe et l'Aurélien représentant la zone frontale du chevauchement de la Sainte Baume (Var, B.d.R. France). *C. R. Acad. Sc., Paris, t. 289, pp. 623 -626.*
- GUILLOIN J. M., 1999.**  
**Signes, haut lieu de la résistance provençale. Pays Ste Baume, Journ. Ass. Ecomusée Massif Ste Baume en Prov., n°5, avril 99, pp. 6 - 8.**
- GUILLON J. M. (non daté)  
Le Var, la guerre, la résistance, 1939 – 1945. *C.D.D.P.*
- GUIRAUD H., 1988.  
Intailles et camées de l'époque romaine en gaule (terri. français). *C.N.R.S. Paris, (48 suppl. Gallia), 236 p., 33 fig., 68 pl. h.t*
- GUYON J., 1972.  
Les inscriptions chrétiennes de Marseille, Alpes Maritimes, et Narbonnaise. *Mém. E.P.H.E., Paris, 2 vol.*
- GUYON J., 1996.  
Les baptistères antiques de Provence. *Bull. Ass. Amis du vieux Riez, n°67, déc. 1997. pp. 1-9.*
- GUYON J., FIXOT M., CARRAZE F., 1995 - 1996.  
Les premiers monuments du culte chrétien à St Maximin, Var. Bilan de 2 campagnes de fouilles (1993 -1994). *Sites, Rev. Archéol., n°60, 1996, 1, pp. 22 - 37, Bull. Ass. Antiq. tardive, n°4, pp. 45 -52; Bull. Soc. Amis du vieux Toulon & sa région, n°117, 1995, pp. 31 - 47. & Bull. Soc. Antiq. de Fr., 1996, pp. 285 -295.*
- GUYON J., 1998.  
La possible basilique à transept et le baptistère de l'antiquité tardive de Saint Maximin. *In "Domum tuam dilexi, scritti in onore di Aldo Nestori, Cita del Vaticano, 862 p., pp. 487 -507.*
- HAITZE J.P. (de)..... 1497? 1695 ? 1705? ,  
Description de la Sainte Baume. *Bibl. municip. Marseille.*
- HAMEAU E.M.L., 1999.  
Les fresques du Château de Mazaugues. *Cahier de l'A.S.E.R., n°11, pp. 41 46.*
- HAMEAU E.M.L., 2001.  
Les frises de façade dans le centre Var : premier bilan. *Cahier de l'A.S.E.R., n°12, pp. 51 - 69.*
- HAMEAU Ph., 1979.**  
**Le canton de La Roquebrussanne, Cahier de l'A.S.E.R., n°1, p. 2.**
- HAMEAU Ph., GABORIEAU Ch., 1979.  
La Baume Fère (La Roquebrussanne). *Cahier de l'A.S.E.R., n°1, Réédit., 1988, pp.21 - 24.*
- HAMEAU Ph., 1981 (a).  
La préhistoire du canton de La Roquebrussanne. *Cahier de l'A.S.E.R., n°2, pp.30 -39.*
- HAMEAU Ph., 1981 (b).  
Le four à cade de Fontcoulette à Méounes. *Cahier de l'A.S.E.R., n°2, p. 138*
- HAMEAU Ph., 1982.  
*Jasso et four à cade a Meuno, Prouvenço novo, Cahier de l'A.S.E.R., n°13, pp. 9 - 10.*
- HAMEAU Ph., 1983 (a).  
Les cinquante dernières années de Meynarguette. *Cahier de l'A.S.E.R., n°3, pp.79 - 84.*
- HAMEAU Ph., 1983 (b).  
Oratoires et niches de façade dans le canton de La Roquebrussanne. *Cahier de l'A.S.E.R., n° 3, pp. 85 - 93.*
- HAMEAU Ph., 1985.  
Fours à Cade, fours à poix. *Cahier de l'A.S.E.R., n° 4, pp. 66 -72.*
- HAMEAU Ph., 1987.  
Les pseudos dolmens de Néoules et la Roquebrussanne. *Cahier de l'A.S.E.R., n° 5, pp. 51 - 56.*
- HAMEAU Ph., 1989.  
Les peintures post glaciaires en Provence. *Doc. Archéol. Fr., n°22, Maison Sc. de l'H., édit., Paris, 22, 124 p.*
- HAMEAU Ph., 1991.  
Le pseudo dolmen des fouilles de Mazaugues, Var. *Cahier de l'A.S.E.R., n° 7, pp. 77 - 88.*
- HAMEAU Ph., ACOVITSIOTI - HAMEAU 'A., CAZENAVE A., 1993.  
Signes, Grotte du Vieux - Mounoi. *Bilan sc. Serv. Rég. Archéol., D.R.A.C. P.A.C.A., pp. 172 -173.*
- HAMEAU Ph., HELMER D., PAHIN - PEYTAVY A.C., et al. 1993.  
La Baume St Michel, Mazaugues, Var *Bull. Arch. Prov., n°22, pp3 - 41.*
- HAMEAU Ph., 1994 (a).  
La grotte Monier, revue et corrigée. *Ann. Sté Sc. Nat. & Archéol. Toul. & Var, t.46, fasc.3, pp. 211 - 217.*
- HAMEAU Ph., 1994 (b).  
Les gravures de la Bastide de Cambaret (83). *Art Rupestre, n°40, pp.21-28*
- HAMEAU Ph., 1995 (a).  
Les peintures schématiques du Pin de Simon (Gémenos, B-d-R., France). *Mésogée, vol. 54, pp. 139 -153.*
- HAMEAU Ph., 1995 (b).  
Art schématique, les variantes de la figure de "l'idole". *Archéol. en Langue doc, n°19, pp. 139 -153.*
- HAMEAU Ph., MENU M., POMIES M.P., WALTER Ph., 1995.  
Les peintures schématiques post glaciaires du Sud Est de la France:analyses pigmentaires. *Bull. Soc. Préh. Fr., Paris, t. 92, n°3, pp. 353 -363*
- HAMEAU Ph., 1996.  
La grotte Alain (Tourves, Var). *Ann. Soc. Sc. Nat. & Archéol. Toul. & Var, t. 48, fasc. 2, pp. 114 - 126.*
- HAMEAU Ph., 1997.  
La dernière année de Meynarguette. *Cahier de l'A.S.E.R., n°10, p. 91- 95*
- HAMEAU Ph., 1998 (a).  
La plaquette gravée de la grotte Monier (Evenos, Var). *Ann. Soc. Sc. Nat. & Archéol. Toulon & Var.*
- HAMEAU Ph., 1998 (b).  
La haute vallée du Caramy (Tourves, Mazaugues, Var). Premières hypothèses sur l'organisation spatiale d'un sanctuaire. *In" Rencontres méridionales de Préhistoire récente", 2<sup>ème</sup> sess., Arles 1996. APD CA., édit., Antibes, pp. 435 -446.*
- HAMEAU Ph., et al, 1998.

- Deux sites ornés et à vocation pastorale dans le massif de l'Agnis. Bull. Archéol., Prov.
- HAMEAU Ph., 2000.  
La grotte du vieux Mounoi. Ann. Soc. Sc. Nat. & Archéol. Toul. & Var., t. 42, fasc. 4, pp. 219 – 230.
- HAMEAU Ph., et al, 2000. (a)  
Implantation, organisation et évolution d'un sanctuaire préhistorique: La haute vallée du Caramy. (Mazaugues Tourves -Var) A.S.E.R Centre Var, Ass. Hist. Pop.Tourv. / C.A.V., Suppl. n°7 Cahier de l' A.S.E.R, 227p
- HAMEAU Ph., et al., 2000. (b)  
Evolution 'un sanctuaire préhistorique, la haute vallée du Caramy A.S.E.R., 227 p.
- HAMEAU Ph., 2001.  
La céramique détournée, le récipient récupéré quelques exemples en centre Var. Cahier de l'A.S.E.R., n°12, pp. 101 – 108.
- HAUG E., 1911.  
Sur la fenêtre de Méounes et de Garéout (Var). C. R. Acad. Sc., Paris, 153, pp. 1186 -1188.
- HAUG E., 1913. (a).  
Sur la terminaison occidentale de la Ste Baume. C.R. Acad. Sc., Paris, 156, pp. 1864 - 1866.
- HAUG E., 1913. (b).  
Notes sur les nappes du versant méridional de la Ste Baume. C.R. Acad. Sc., Paris t. 157, pp 1480 - 1482.
- HAUG E., 1913 – 1919.  
Feuilles Aubagne et Cuers au 1/50.000. Bull. Serv. Carte Géol. Fr., t. XXIII, n°136. (C.R. collab. camp.1913), pp. 207 - 220.
- HAUG E., 1914 (a).  
La zone des collines jurassiques de Nans (Var). C. R. Acad. Sc., Paris, t. 158, pp. 74 - 76.
- HAUG E., 1914 (b).  
La zone triasique de l'Huveaune. C.R.Acad.Sc.,Paris, t.158,pp.373-376
- HAUG E., 1914 (c).  
Nouvelles observations sur la tectonique du vallon de Saint-Pons, près de Gémenos (B-d-R). C. R. Acad. Sc. Paris, t. 159, pp. 195 - 197.1 fig.
- HAUG E., 1915 (a).  
La tectonique du massif de la Sainte Baume. Bull. Soc. Géol., Fr., (4), t. 15, pp. 113 – 190, 2 pl.
- HAUG E., 1915 (b).
- Note sur la tectonique de la région de Brignoles (Var). C. R. Acad. Sc., Paris, t.161, pp. 564 - 567.
- HAUG E., 1917 (c).  
Sur l'extension vers l'ouest des nappes de la Sainte Baume. C.R. Acad. Sc. Fr., Paris, t. 165, pp. 135 -137.
- HAUG E., 1925.  
Les nappes de charriage de la basse Provence. Mém. Carte géol. Fr., 2 t. 486 p. + 182 p., 40 fig., 4 pl. h.t. 2 cartes.
- HAUG E., et al. 1935.  
Carte géologique 1/50.000 feuille Aubagne. 1ere édit. Serv. Carte Géol
- HAUTE H., PINET 1975.  
Enquête sur les réserves de bauxite et les possibilités d'exploitation du C.E.V.B. (Var). Enquête SABAP Alu Suisse Fr., 13 nov. 1975.
- HEBRARD J.P., DESPLANQUES A., 1970.  
A propos de la présence de *ptychomitrium nigricans* Schimp. sur les gisements basaltiques de la région d'Evenos (Var). Ann. Fac des Sc. Marseille, 43 (b), pp. 147 – 163.
- HEBRARD J.P., 1981.  
Remarques sur l'écologie de quelques mousses peu connues dans les Bouches du Rhône et la partie occidentale et méridionale du département du Var. Bull. Soc. Linn. De Prov., 33, pp. 25 – 49.
- HEBRARD J.P., LECOINTE F., PIERROT R. B., SCHUMAKER R., 1982.  
Bryophytes observées pendant la 8ème session extraordinaire de la Société Botanique du Centre ouest en Provence occidentale. Bull. Soc. Bot. Centre Ouest, nouv. Série, 13, pp. 182 – 209.
- HEBRARD J.P., 2003.  
Contribution à l'étude de la bryoflore du Massif de la Sainte Baume (B-d-R et Var). Cryptog. Bryol., 24, pp. 127 - 146.
- HELMER D. 1979.  
Recherches sur l'économie alimentaire et l'origine des animaux domestiques d'après l'étude des mammifères post-paléolithiques (du Mésolithique à l'âge du bronze) en Provence. Thèse 3ème cycle, U.S.T.L., Montpellier 165 p.
- HENSELING L., 1930.  
Zigzags dans le Var. Toulon 1929 – 1955. & J. Laffitte réédit. Marseille, coll. Reprints, 75 p.
- HENSELING L., IRIGOUIN P., 1957.  
Les oratoires du Var, essai d'inventaire. Ass. Les amis des oratoires, Aix en Provence, 64p. & Bendor édit
- HERMITTE R., 1968.  
Signes, ses traditions et coutumes. Bendor édit. 1968.
- HERON de VILLEFOSSE A., 1916.
- Inscriptions romaines provenant de Cap deuil, près Berre (B-d-R) et de Saint Maximin (Var). Bull. Archéol. Comité Trav. Histor. & Scientif., Paris, pp. 61 - 64.
- HIELY P., 1977.  
Pour visiter la Sainte Baume, guide. Libr. de la Bourse, édit., Marseille.
- HIERONYMUS B., 1969.  
Contribution à l'étude de la genèse et de l'évolution des bauxites karstiques de Provence : géologie, minéralogie géochimie. des formations bauxitiques de la partie occidentale de l'ensemble synclinal Val - Vins. Thèse Doct.3ème cycle géol., Paris Lab. Géol. App.
- HIERONYMUS B., LECOLLE M., NICOLAS J., 1967.  
Nouvelles preuves de l'origine sédimentaire de la bauxite du Var et interprétation biorhésistatique de leur dépôt. C. R. Acad. Sc., Paris, t. 263, pp. 1689 - 1691.
- HIERONYMUS B., NICOLAS J., 1969.  
Contribution de la minéralogie et de la géochimie à l'étude de la genèse et du dépôt des bauxites de Provence. Bull. Soc. Géol. Fr., n°82.
- HOCQUARD Cl., 1991.  
L'émergence de Saint Zacharie, le lent développement d'Aubagne. La céramique, l'archéologue et le potier, Argilla91, Aubagne.
- HONORE M., 1968.  
L'oppidum préromain du Baou-Rouge (commune d'Auriol, Bouches-du-Rhône). Note préliminaire, Cahier. Lig. Préhist. & Archéol., 17, pp. 102-130, 14 fig.
- HOSE H.R., 1975.  
Concentration of nickel and cobalt in the bauxite mines of les Codouls and Blanquette (Vary), I.C.S.O.B.A., Dubrovnik, volt 1.
- IABLOKOFF A. Kh., 1948.  
Notes sur quelques xylophages de la Ste Baume. Bull. Soc. Ent. Fr., t.1, pp.6 16
- IABOKLOFF A. Kh., 1954.  
Nouvelles recherches sur les xylophages de la Sainte Baume. Bull. Soc. Ent. Fr., 59, pp. 20 -24.
- IACCARINO M. Ch., 1983.  
Les sept joies de la basilique de Saint Maximin. In "Histoires de Saint Maximin de Provence". Bull. Ass. Polypus, St Maximin, 5, pp. 4 - 6.
- I.G.N., 1980.  
Cartes topographiques à 1/25.000. Inst; Géogr. Nat., Paris, série bleue, n° 32/44 Est, 3245 Est, 33/44 Ouest, 3345 Ouest, 33/45 Est.
- I.G.N. 1989.  
Carte topographique à 1/100.000, Marseille Carpentras Inst. Géogr. Nat. Paris, n°67.
- I.G.N. – C.G. 13. 1997.



**De calanques en collines, randonnées de la côte bleue à la Sainte Baume. Inst. Géogr. Nat., Paris, Coll. Spéc. I.G.N., carte topo. 1/50.000.**

- I.G.N., 2003.  
Provence, 120 balades & randonnées. Inst. Géogr. Nat. Coll. Guide I.G.N. Paris, t. 1, pp. 51 – 59.
- IMBERT R., 1981.  
Les fouilles de l'été 1981 à La Roquebrussanne. Ann. Soc. Sc. Nat. Hist. Archéol. Toulon & Var, n°229.
- IMBERT R., 1982.  
Les fouilles de la villa gallo romaine du grand Loou, Ann. Soc. Sc. Nat. Hist. Archéol. Toulon & Var, n°233.
- IMBERT R., 2001.  
Mazaugues Ann. Soc. Sc. Nat. Hist. Archéol. Toulon & Var, nov. 2001, n° 53, Fasc. 4.
- IMBERT R., 2002 (a).  
Sortie paléontologique du 25 nov. 2001. Ann. Soc. Sc. Nat. Hist. Archéol. Toulon & Var, nov. 2001, n° 54, Fasc. 11<sup>er</sup> trim. 2002, pp. 32 – 35.
- IMBERT R., 2002 (b).  
Siou blanc. Ann. Soc. Sc. Nat. Hist. Archéol. Toulon & Var, avril 2002, n° 49, Fasc. 1.
- IMBERT R., 2004.  
**Sortie paléontologique du dimanche 25 .01. 2004 à Riboux (Var). Ann. Soc. Sc. Nat. Hist. & Arch. Toulon & Var, t. 56, Fasc.1, 1<sup>er</sup> trim. 2004, pp. 48 -52.**
- IMOUCHA H., 1928.  
Excursions en Provence. Le Massif de la Sainte Baume. Tacusse/édit., Marseille.
- IMOUCHA H., 1977.  
**Sainte Baume. Saint Pons, Plan d'Aups, Haute Huveaune, Lataï, Béguines, Saint Cassien. Coll. Guide des excursions 4<sup>ème</sup> éd., A. Robert édit., Marseille, 98 p.**
- IRIGOUIN P., PRAS – BELLACIAS M., 1965.  
Les oratoires de Provence. Ass. Les amis des oratoires, Aix, P. Roubaud Imprim., Aix en Prov.
- IRIGOUIN P., 1977.  
Les oratoires de France depuis les origines. Ed. A.D.O.
- JACQUEMET, MARNAC, MORAND, 1908.  
Vallon de St Pons, Col de Bertagne, Ste Baume. Ann. Soc. Sc. Nat., Prov., Marseille, t 2, C.R. séance, p. 47.
- JACQUEMIN O., MINNEBOO N., 1996.  
Eaux et Fontaines du Var. Edisud édit La Calade, Aix en Pr., 143 p
- JAHANDIEZ E., 1931.  
Contributions à l'étude de la flore du département du Var. Ann. Soc. Sc. Nat. Hist. & Arch., Toulon & Var, n°16, pp.65-83
- JAHANDIEZ A., & E., 1936. (?)  
Catalogue des plantes vasculaires qui croissent naturellement dans le département du Var, P. Klincksieck édit. Paris, 660 p. + 1 carte en coul. +16 pl.
- JAHANDIEZ E., 1937.  
Bibliographie de la flore du Var, 1715-1937. Ann. Soc. Sc. Nat. Hist. Archéol. Toulon & Var, n°21, p.62 – 87.
- JANVIER L., 1980.  
Inventaire des cloches antérieures à 1792-1793, St Maximin & liste non exhaustive des cloches anciennes refondues. In "Cloches antérieures à 1792-1793 dans le Var, Bull. Amis Vieux Toulon, n°102
- JANVIER L., 1982.  
Inventaire des oratoires du Var. Ass. Amis des Oratoires P. Roubaud édit., Aix en Prov. 112 p.
- JANVIER L., 1983.  
Cloches antérieures à 1792 / 93 dans le canton de La Roquebrussanne Cahier de l'A.S.E.R. n° 5 pp. 83 -86
- JAUBERT., 1853.  
Catalogue des oiseaux de passage ou sédentaires. In "le Prodrôme d'Histoire naturelle du département du Var".
- JAUBERT., BARTHELEMY – LAPOMMERAYE., 1859.  
Richesses ornithologiques du midi de la France.
- JAUBERT B., 1993.  
Nans les Pins, Station touristique de Provence, Off. du T., 1993. 40 p.
- JOANNE A., 1880.  
Géographie du département du Var. Libr. Hachette réédit. 1994, 2 Paris, 64 p, 12 gr. + 1 carte
- JOANNE A., 1897.  
Dictionnaire des communes du département du Var. réédition
- JOANNE A., 1899.  
Géographie du département des Bouches du Rhône. 4<sup>ème</sup> édité, Libr. Hachette, Paris. Réédit. Lacour, Nîmes. 1991 & réédit. Libr. Hachette 1994, Paris, 64 p., 24 gr + 1 carte.
- JOANNE A., 2004.  
Les Bouches du Rhône au XIX siècle. Les chemins de la Mémoire édit., Saintes, 2004, 128 p
- JOSSEL F., 1965.  
Les formations végétales naturelles dans la commune de Solliès Toucas et la forêt de Montrieux. Ann. Soc. Sc. Nat. & Archéol. Toulon & Var, n°17, pp. 39 – 51.
- JUILLARD E., 1990.  
Le département du Var, 1790 – 1990, métamorphose d'un territoire.
- JULIEN M., 1975  
De la basilique de Saint Maximin aux faiences de Moustiers. Ann. Soc. Sc. Nat. Hist. Archéol. Toulon & Var, n°211
- JULIAN M., MARTIN J., NICOD J., 1978.  
Les karsts méditerranéens. Méditerranée, n° 1 - 2, pp. 115 -131.
- JULIAN M., NICOD J., 1989.  
Les karsts des Alpes du Sud et de Provence. Z. Geomorph., N.F., Suppl. Bd.75, pp. 1 - 48, 10 fig., 8 ph.
- JULLIAN C., 1885 - 1886.  
Inscriptions de la vallée de l'Huveaune. Savigné édit., Vienne. & Bull. Epigr. Gaule, t.V, 1885, t. VI, 1886, 107 p.
- JULLIAN C., 1910.  
Notes gallo romaines à la Gayole. Bull. Archéol. Com. Trav. Hist. & Sc., Paris, pp. 123 -124.
- JULLIAN C., 1924.  
Lucain historien. La forêt sacrée et le terroir marseillais. Rev. Et. Anciennes, Bordeaux, 26, pp. 115 - 122.
- JURAMY S., MONTFORT I., 1981.  
Evolution du paysage à l'ouest de la Sainte Baume. Mém. maîtr. Univ. Aix- Marseille II, Inst. Géogr. 146 p.
- KABOUCHE B., 1999.  
Le niveau d'impact des lignes électriques moyenne tension sur l'avi faune dans le secteur occidental du Var (Ste Victoire-Ste Baume - Mt Caume). Rapp. C. E. E.P. / E.D.F Serv. Dist. Var, T.S.T. La Garde,
- KALMAR E., 1995.  
Saint Maximin. In "Cabanes en pierre sèche," Les Arcs, pp. 40 - 57.
- KEPPEN A., (de) 1916.  
L'industrie de la bauxite dans le départ. du Var, étude économique. Ch. syndic. Fr. min. met. Chaix, Paris,
- KERN Ch., BENDADOU-KERN M., 1993.  
52 balades en famille autour de Marseille. D. Richard édit, Grenoble
- KIENER A (non daté)  
Au fil de l'eau en pays méditerranée. Aubanel édit.
- KILLIAN W., 1891.  
Réunion extraordinaire de la société géologique de France en Provence. Bull. Soc. Géol. Fr., (3), XIX, pp. 11-31.
- KILLIAN W., 1904 - 1905.  
Essai d'une monographie hydrologique des environs de Garéoult, Var. Bull. Serv. Carte Géol. Fr., t. XVI, bull.111, pp.1 -19.

- KOTHEN C., 1858 - 1859.  
Répertoire général de tous les titres et documents qui sont inscrits dans les quatre livres du couvent de Saint Maximin, fait en l'an 1666 le 6 juin. *Bull. Soc. Et. Sc. & Archéol. Draguignan*, 2, pp. 365 - 376, & 425- 435.
- LACORDAIRE H.-D., 1872.  
Sainte Marie Madeleine. *Paris 1872, 3<sup>ème</sup> édit.*
- LACROIX S., 1995.  
**Forêt et activités sportives ou de loisirs dans le Massif de la Sainte Baume et le parc départemental de Saint Pons. *Mém. Maîtrise, Univ. Aix en Prov., U.F.R Géogr., juin 1995, 171 p.***
- LA FORGE (de) G., 2000.  
Histoire de l'église du Beausset 1789 -1914. *150 p.*
- LA FLOTTE A.L., (Cdt), 1920 -121.  
Promenades archéologiques varoises. *Imprim. du Var, Draguignan, 33, mém. X, pp. 5 - 113.*
- LAFLOTTE A.L., (Cdt), 1923.  
Découvertes nouvelles et figurations inédites d'enceintes pré et proto historiques du Var. II *ème* partie *2<sup>ème</sup> rapp. intercal. Comm. Et. Enceintes préhist. & fortific. anhist. Bull. Soc. Préhist. Fr., Paris, 20, 9, pp. 229-286.*
- LAFLOTTE A.L., (Cdt), 1926 – 1927.  
Les enceintes préhistoriques et protohistoriques du Var. *Bull. Soc. Et. Arch. Draguignan, t. XXXVI, 17, p. 10.*
- LAFLOTTE A.L., (Cdt), 1927.  
Le Beausset –Vieux, *Bull. Soc. Amis Vieux Toulon & sa région*
- LAFLOTTE A.L., (Cdt), 1928.  
Promenades archéologiques varoises : enceintes préhistoriques et protohistoriques du département du Var (2<sup>ème</sup> série); *Mém. XVIII, 1927, Bull. Draguignan, 36, mémoires XV- XX, 1926 - 1927.*
- LAFLOTTE A.L., (Cdt), 1928.  
Excursions archéologiques varoises. *Bull. Acad. Var, n°96, pp. 95 124*
- LAGRAND Ch., (non daté)  
Oppidum de Sainte Croix. *C.N.R.S.*
- LAGRAND Ch., 1959.  
Massif de la Sainte Baume (B-d-R & Var). *Cahiers Liq. Hist. & Arch. Montpellier, Bordighera, n°8, pp.219 -221*
- LAGRAND Ch., 1960.  
Massif de la Sainte Baume (B-d-R & Var). *Cahiers Liq. Hist. & Arch. Montpellier, Bordighera, n°9, pp.207 - 211*
- LAGRAND Ch., 1968.
- Recherches sur le bronze final en Provence méridionale. *Thèse Univ., Aix en Prov., 2 vol., 394 p., 7 c. 88 pl.*
- LAFAYE G., 1927.  
Le Beausset -Vieux. *Bull. Soc. Amis Vieux Toulon, n°16, pp. 250 -262.*
- LAHOUD L., 1978.  
Dynamique des peuplements d'Oribates (Acariens) et d'autres micro arthropodes dans le sol de deux stations du versant sud du Massif de la Sainte Baume Var *Thèse doct. Spéc. Univ. Aix Marseille, 2 v 244 p*
- LAJOINE J. P., LAVILLE P., 1979.  
**Les formations bauxitiques de la Provence et du Languedoc. Dimensions et distribution des gisements *B.R.G.M., Mémoire N° 100, 146 p.***
- LAJOINE J. P., LAVILLE P., 1980.  
Inventaire des formations bauxitiques du Midi de la France, *Ann. Min. Fr., n° 7 – 8, pp. 156 -166.*
- LANQUINE A., 1929.  
Le Lias et le Jurassique des chaînes provençales I. le Lias et le Jurassique inférieur. *Bull. Serv. Carte Géol. Fr., t. XXXII, n°173, 385 p., 16 fig., 20 pl.*
- LANQUINE A., 1935.  
Le Lias et le Jurassique des chaînes provençales II. Le Jurassique moyen et supérieur. *Bull. Serv. Carte Géol. Fr. t. XVIII, n°191, 135 p.*
- LANQUINE A., 1936 (a).  
Le Lias du versant méridional de la montagne de la Loube, Var. *C.R. somm. Soc. Géol. Fr., n°16, pp. 262-263*
- LANQUINE A., 1936 (b).  
Le Bajocien et le Bathonien du versant méridional de la montagne de la Loubet, Var. *C.R. somm. Soc. Géol. Fr., n°17, pp. 286 - 288.*
- LANQUINE A., 1940.  
Quelques précisions structurales et stratigraphiques en plusieurs secteurs des chaînes provençales. *Bull. Serv. Carte Géol. Fr., t. XXVIII, n°19, 135 p*
- LANTIER R., 1946.  
Recherches archéologiques de 1943. Les peintures signalées dans une grotte des environs de Tourves. *Gallia, IV, 32*
- LA TORRE (de) M., 1989 (a).  
**Var, Le guide complet de ses 153 communes, histoire, géographie, nature, arts. *Coll. Villes et villages de Fr., Ed. Deslogis Lacoste, Paris, 96 p.***
- LA TORRE (de) M., 1989 (b).  
**Bouches du Rhône, Le guide complet de ses 119 communes, histoire, géographie, nature, arts. *Coll. Villes et villages de Fr., Ed. Deslogis Lacoste, Paris, 96 p.***
- LAMBERT R., 1997.
- La Sainte Baume, le pèlerinage des Compagnons du Devoir. *Libr. du Compagn. Provençal la Fidélité, Paris, 128 p.*
- LAMBERT R., 2003.  
**Les compagnons du devoir acteurs du renouveau de la Sainte Baume. *Pays Ste Bau me, Journ. Ass. Ecomusée Massif Ste Baume en Prov., n°12, mai 2003, pp. 9 -11., extr. Journ. Ass. Ouvr. Comp. Tour de Fr. oct. 2002, n°103.***
- LANGLOIS P., 1997.  
Sur les pas de Madeleine. *Perpignan, 1997.*
- LAPPARENT (de) A.F., 1930.  
Les bauxites du Sud Est de la France. *Mém. expl. Carte Géol. de Fr., 187p*
- LAPPARENT (de) A.F., 1938.  
Régions provençales et alpines entre le Var et la Durance. *Bull. Serv. Carte Géol. Fr., t. XL, n°198.*
- LAPPARENT (de) A.F., 1950.  
Types variés de plis de couverture dans la basse Provence orientale. *Bull. Soc. Géol. Fr., (5), t.20, pp. 323 - 333*
- LAPPARENT (de) A.F., 1954.  
Observations géologiques sur les bauxites et du plateau de Mazaugues. *Rapp. Int. Pechiney, juillet 1954.*
- LAURENT J., OLLIER B., 1999.  
**Mémoire de collines, images d'hier et d'aujourd'hui. *Conseil Gén. Bouches-du-Rhône, Marseille, 36 p.***
- LAURENT J., 1999.  
Le Beausset. *Coll. Mém. Images, A. Sutton édit., Joue les Tours, 128 p*
- LAURENT J., 2002.  
Le Beausset, hier et aujourd'hui. *A. Sutton édit., Joue les Tours, Coll. Au fil du temps, 158 p.*
- LAURENT L., 1912 (a).  
Impressions d'un botaniste à la Sainte Baume. *Mém. Acad. Marseille,*
- LAURENT L., 1912 (b).  
Quelques observations sur la végétation arborescente dans les environs de Tourves, Var. *Rev. Hort. des B-d-R., t. 58 pp. 92- 94.*
- LAURENT L., 1916.  
Nouvelles observations botaniques sur le massif de la Sainte Baume (partie est). *Acad. Sc., Lettres & Beaux Arts, Marseille, 24 p.*
- LAURENT L., 1921 (a).  
Contribution à l'étude de la dispersion des végétaux ligneux de la basse Provence : Talus Bata (if commun). *Ann. Muséum Hist. Nat. Marseille, t.17, pp. 29 - 40.*
- LAURENT L., 1921 (b).

- A propos du bois sacré des Massaliotes, étude botanique, géologique et topographique. *Provincia, Aix en Prov, t.1, pp.101 – 116.*
- LAURENT L., 1922 (a).  
L'action de l'homme dans la répartition des essences de la forêt de la Sainte Baume. *Provincia, Aix en Prov, t.2, C. R. séances, 19 oct.1922*
- LAURENT L., 1922 (b)  
Le massif de la Sainte Baume, *Samat Edit., Marseille, in 8, 16 p.*
- LAURENT L., 1922 (c).  
Carte forestière, agricole et des plantes médicinales de la chaîne de la Sainte Baume. *Marseille.*
- LAURENT L., 1924.  
Esquisse de géographie botanique du massif de la Sainte Baume. *Ann. Muséum Hist. Nat., Marseille, 1924. t.19, 96 p + carte + 7 pl.*
- LAURENT L., 1925.  
Etude sur la disparition du hêtre dans la commune de Nans, depuis le XVIIIe siècle et sur la répartition de quelques espèces de Basse Provence. *Le Chêne, Marseille, Bull., n°22, pp. 183 - 193.*
- LAURENT L., 1929.  
Carte botanique agricole et forestière et des plantes médicinales région de Marseille (nord est). *Mouillot édit., Marseille, 98 p + 1 c. à 1/50.000.*
- LAURENT L., 1931.  
A propos de la forêt de la Ste Baume, *Le Chêne, Marseille, Bull., n°36, pp. 53-68*
- LAURENT L., 1933.  
A propos d'une station de *Cemal pasa syriaca Schrad* à la Sainte Baume, *Bull.Soc. Hort.& Bot. des B-d-R, Marseille, n°777, pp. 48-50 & n°778, pp. 60-62.*
- LAURENT L., 1941-42.  
La forêt de la Sainte Baume, son passé, son présent, son avenir. *Ann. Fac.Sc., Marseille, t.15, 2ème série, 195 p*
- LAURENT L., DELEUIL G., 1943.  
Une forêt en péril. Toujours à propos de la forêt de la Sainte Baume, (avec une bibliographie botanique complète du massif, par G. Deleuil) *Bull. Soc. Linn. de Prov., Marseille, t.41, n°3, pp. 41 - 53.*
- LAURENT M.H., 1931.  
La bibliothèque du Couvent de Saint Maximin. *A.F.P., pp. 350 - 366.*
- LAURENT V., LAURENT M., 1997.  
Auriol. *Coll. Le temps retrouvé, Equinoxe édit., Barbentane, 1999, 80 p*
- LAUZIERE E., DARIES H., DEVOUCOUX du BUYSSON Ph. (Fr.), 2004.  
La basilique de la Madeleine à Saint Maximin en Provence. *Ed. Ass. Frat. Ste M. Mad. Nans les Pins, 208 p.*
- LAVAGNE A., MOUTTE P., 1975 (a).  
Etude du couvert végétal. Méthodologie et commentaire des cartes de descripteurs. *Soc. Canal de Prov., Planific. Ecol. Aubagne –Toulon Ste Baume, Miss. Interminist. Restaur. & amén. Esp. nat. méditer.*
- LAVAGNE A., MOUTTE P., 1975 (b)  
Planification écologique Aubagne Toulon – Ste Baume. Etude du couvert végétal avec carte au 1/50.000 *Rapp. Soc. Canal de Prov. & miss. Interminist restaur. & amén. Esp. nat. méditer.*
- LAVAGNE A., MOUTTE P., 1980.  
Commentaire de la carte phyto - sociologique de Draguignan au 1/100.000. *Rev. Biol. & Ecol., t. VII, fasc. 4, pp. 265 - 312.*
- LAVAGNE A., MOUTTE P., 1984.  
Etude préliminaire en vue d'un aménagement et d'une réanimation du massif forestier de la Sainte Baume.
- LAVILLE P., 1980.  
La formation bauxitique provençale (Fr.). Séquence de faciès chimique et paléo morphologique crétacée. *Chr. Rech. Min.Fr; n°461, pp 51-62*
- LAYET J., 1946 – 1947.  
La stalagmite, grotte du Destel. *Ann. Soc. Sc. Nat. & Arch. Toulon & Var, 4, pp. 92-124.*
- LAYET J., 1955 (a)  
La christianisée du Destel et le pèlerinage aux sanctuaires les plus antiques du pays toulonnais. *Bull. Acad. Var, 122, pp. 110 - 132, & pp. 264 - 280.*
- LAYET J., 1955 (b).  
La grotte des Joncs du Destel. *Ann. Soc.Sc. Nat. & Arch. Toulon & Var*
- LAYET J., 1958.  
La crypte ossuaire des Eboulis du Destel. *Bull. Soc. Amis Vieux Toulon & sa région, 80, pp. 134 - 143.*
- LAYET J., 1959.  
Compte rendu d'excursion archéologique dans le Destel. *Bull. Soc. Sc. Nat & Arch. Toulon & Var, 14, 121, p.9*
- LE BAS 1965.  
La Foux de Ste Anne d' Evenos, *Bull. Soc. Sc. Nat & Arch. Toulon & Var, n° 65 / 17.*
- LE BLANT E., 1886.  
Les sarcophages chrétiens de la Gaule. *Impr. Nat. Paris, XX, 171 p. 59 pl.*
- LEBRUN E., 1897.  
Essai historique sur la ville de Brignoles, (d'après les notes d'Emilien Lebrun) *Imprim. Marseillaise, Marseille, XV, 795 p + cartes & Réédité Chantemerle, Nyons, 1973.*
- LE CACHEUR P., 1985.  
Les dolias du Grand Laou à La Roquebrussanne, *Ann. Soc. Sc. Nat. & Arch. Toulon & Var, pp.169 -179.*
- LECOLLE M., 1967.  
Contribution à l'étude de la genèse et de l'évolution des bauxites à mur karstique de Provence géologie, minéralogie, sédimentologie des formations karstiques de Mazaugues et Pelicon Merlançon, Var. *Thèse Doct. 3ème cycle Géol. appl. 135 p., 1 carte.*
- LECOLLE M., NICOLAS J., 1966.  
Nouvelles hypothèses concernant le mode de transport et dépôt de la bauxite de Mazaugues, Var. *C. R. Acad. Sc., Paris, série D, 263, p. 224 - 227*
- LECOLLE M., NICOLAS J., 1968.  
Essai de reconstitution paléogéographique de la Provence au Crétacé supérieur, position et âges possibles de la roche mère de la latérite d'où provient la bauxite. *C. R. Acad.Sc., Paris, série D, 266, p. 445-448*
- LE DANTEC J., 1994–1996.  
De Pont de l'Etoile à Saint Zacharie, la haute vallée de l'Huveaune et ses anciennes industries. *Tambourin n°13 et 14, Périodique Club Cartophile Aubagnais*
- LE DANTEC J., 2000.  
Une fabrique de Pont-de-l'etoile : la papeterie Guintrand *Tambourin n°17, Périodique Club Cartophile Aubagnais 2000*
- LE DANTEC J., 2001.  
Il y a cent ans, un village grouillant d'activités : Auriol. *Pays Ste Baume, Journ. Ass. Ecomusée Massif Ste Baume en Prov., n°8, jan. 2001, pp. 13 -17.*
- LE DANTEC J., 2002.  
Le Gui, cet étrange végétal. *Pays Ste Baume, Journ. Ass. Ecomusée Massif Ste Baume en Prov., n°10, jan. 2002, p.11 -15.*
- LE DANTEC J., 2003 (a).  
Inventaire des serpents du pays Sainte Baume. *In « Mais qui sont ces serpents qui hantent nos garrigues » Pays Ste Baume, Journ. Ass. Ecomusée Massif Ste Baume en Prov., n°12, mai 2003, p. 5.*
- LE DANTEC J., 2003. (b).  
L'alibouffier, un immigré qui a trouvé sa place en pays Ste Bau me. *Pays Ste Baume, Journ. Ass. Ecomusée Massif Ste Baume en Prov., n°13, déc. 2003, p. 9.*
- LE DANTEC J., 2003. (c).  
L'âge d'or de Roquevaire. *Pays Ste Baume, Journ. Ass. Ecomusée Massif Ste Baume en Prov., n°13, déc. 2003, p. 13 -16.*
- LEDANTEC J., GAUTHIER J., 2005.



Les crapauds du pays Sainte Baume. *Pays Ste Baume, Journ. Ass. Ecomusée Massif Ste Baume en Prov n°15, janv.05, p. 2-8*

LEDANTEC J.P., UNAL R., PIGNOL Y. et al. 2000.

La Flore des crêtes du pays Sainte Baume. *Ed. Ass. Découverte Ste Baume, Plan d'Aups Ste Baume, CD Rom*

LE DORE N., 1965.

Etude géologique du versant nord du massif de la Lare. *D. E.S Paris*

LEMPERIERE P., 1975.

Les recherches de bauxite dans la région de Rougiers. *Rapp int. Aluminium Péchiney 11/12/1976.*

LEGRE L., 1899.

La botanique en Provence au XVIe siècle, Pierre Pena & Mathias de Lobel, *Haubertin - G Rolle, libr. édit, Marseille.*

LEGRE L., 1896.

Lettre de M. Alfred Reynier à M. le Dr Hamy, membre de l'Institut sur le *Styrax officinalis* du Massif de Montrieux, Var. *St Etienne, 9 p.*

LEONARDI S., 1999.

Etude préliminaire à l'étude de fréquentation sur le massif de la Sainte Baume. *Mém. I.U.P., I. A. R. Aix -en Prov., Univ. Aix -Marseille*

LEONIDE J. Cl., 1964.

Contribution à l'étude biologique du *Néorhyncephalus tauscheri* (Fisch) (Diptera Nemestridae) et commentaires sur la biologie imaginaire des Nemestrinidés. *Bull. Soc. Zool. Fr., t. LXXXIX, n° 2 - 3, pp. 210 - 218.*

LEONIDE J. Cl., 1969 (a).

La mouche de la Sainte Baume. *Mém. Mus. Nat. Hist. Natur. Paris, série A, Zool., t. 53, 1969, pp. 123 -138.*

LEONIDE J. Cl., 1969 (b).

Note sur les *Acemyia* de la faune de France : présence d'*Acemyia rufitibia* dans le massif de la Ste- Baume. (Dipt. Tachinidae, *Acemyiina*). *Bull. Soc. Entomologique de France, t.78, nov. - déc. 1973, pp. 63 - 66.*

LEONIDE J. Cl., 1973.

Contribution à l'étude des diptères sarcophagidés acridiophages, VIII. Biologie de *Blaesoxipha dupuisi* J & J.Cl. Léonide. *Bull. Soc. Entomologique de France, t.78, nov. - déc. 1973, pp. 301 - 307.*

LEONIDE J. Cl., 1997.

Une mouche de la Sainte Baume fait parler d'elle. *Pays Ste Baume, Journ. Ass. Ecomusée Massif Ste Baume en Prov., n°2, pp.12 - 13*

LEONIDE J. Cl., 1999.

Il y a cent cinquante ans une jeune femme parcourait la Sainte Baume en quête d'insectes. *Pays Ste Baume, Journ. Ass. Eco musée Massif Ste Baume en Prov. n°-6, nov. 1999, pp. 13 - 14.*

LEONIDE J. Cl., 1999.

La Rosalie des Alpes, trésor protégé du pays Sainte Baume. *Pays Ste Bau me, Journ. Ass. Ecomusée Massif Ste Baume en Prov., n°- 8, nov. 99 pp. 14.*

LEONIDE J. Cl., 2001.

La cigale, musicienne du pays Sainte Baume. *Pays Ste Baume, Journ. Ass. Ecomusée Massif Ste Baume en Provence, n°-8, janv.01, pp. 3 - 5.*

LEVEN V., 1971.

Le bassin de La Roquebrussanne. Essais d'hydrogéologie et hydro chimie karstiques. *B.R.G.M. n° DG 1621, Jan 1971, 99 p., 53 fig.*

LEVY M., COLLOT M., 1889.

Sur l'existence de la néphéline à Rougiers (Var). *C. R. Acad. Sc., 27 mai 1889, t. CVIII, n°21, pp. 1124 -1126.*

L'HERMITTE LECLERCQ P., 1989.

Le monachisme féminin dans la société de son temps – Le monastère de la Celle (XIe- début du XVIe s). *Paris, Cujas, 368 p.*

LIONS J.C., 1972.

Ecologie des oribates (Acariens) de la Sainte Baume (Var). *Thèse Doct., Univ. Aix -Marseille, III, 549 p.*

LIVET R., 1962.

Habitat rural et structures agraires en Basse Provence. *Ann. Fac Lettres, Univ. Prov., Aix en Prov., n°32, 465 p. 12 pl.*

LIVET R., 1965.

La végétation forestière d'une montagne forestière d'une montagne provençale " le Mourre d'Agnis". *Aix en Prov. 189 p*

LOISEL R., 1967.

Phénologie de *Pinus maritima mesogeensis* Gaussen & Fieschi dans le département du Var. *Ann., Fac.Sc. Marseille, t.XXXIX, pp.129 - 137.*

LOISEL R., 1976.

La végétation de l'étage méditerranéen dans le S.E. continental français *Thèse Doct. Etat, Univ Aix -Marseille III, 400 p*

LOMBARD P.A., 1961.

Répertoire des verreries du département du Var. *Draguignan n°33, p 20*

LOND P., 1985.

Céramique d'habitat, réflexion critique sur les données acquises lors des fouilles de Rougiers. *Actes Coll. arch. médiév. Paris, 4 - 6 oct.85.*

LONGHI J.P., 1987.

L'avifaune du canton de La Roquebrussanne. *Cahier de l'A.S.E.R. n°5, pp. 99 -104.*

LOUITY B., 1976.

Cavités françaises de 300 à 500 m de profondeur. *t. 1,*

LOVISIOLO G., 1992.

Une des causes de la révolution de 1848 : le cens électoral, les électeurs de la commune de Tourves en 1840. *Cahier Ass. Hist. Pop. Tourv., Tourves, p.23*

LOVISIOLO G., 2003 (a).

L'affaire de Tourves. *Cahier Ass. Hist. Pop Tourv.Tourves, n° 27. p.39*

LOVISIOLO G., 2003 (b).

L'endettement d'une communauté provençale au XVIIIe s. Valbelle autrefois *Cahier A ss. Hist. Pop. Tourvaine, Tourves, AHPT27,*

LOVISIOLO G., 2004 (a).

Le mausolée du Comte de Valbelle: découverte du corps dans la cha pelle de Montrieux. *Cahier Ass. Hist. Pop. Tourv, Tourves, p 61- 69*

LOVISIOLO G., 2004 (b).

Généalogie des Valbelle - falsifications. *Cahier A ss. Hist. Pop. Tourv, Tourves*

LOVISIOLO G., 2004 (c).

Les Valbelle, branche de Montfuron. *Cahier Ass. Hist. Pop. Tourv, Tourves, pp 73 -85.*

LOVISIOLO G., 2004 (d).

Le Château de Valbelle *Cahier Ass. Hist. Pop. Tourv. Tourves, p.86 89*

LOVISIOLO G., 2004 (e).

Etymologie de Mazaugues. *Cahier A ss. Hist. Pop. Tourvaine, Tourves, pp 97 98.*

LUCAIN (non daté)

La guerre civile, la Pharsale. *Livre III, vers 399 - 453 A. Bougery édit., Paris, les B. lettres, 1926, 169 p. & in " Duval P.M., 1971, Les sources de l'histoire de France des origines à la fin du XV<sup>ème</sup> s., La Gaule jusqu' au milieu du V<sup>ème</sup> s", Picard édit., Paris, n° 125, 2vol. 865p.*

LUCCHESI A., 1976.

Guide des escalades "Bertagne Béguines".

LUCCHESI A., GORGEON D., 1986.

Randonnées pédestres dans la Sainte Baume. *Edisud édit., la Calade, Aix en Prov., 190 p.*

LUCCHESI A., GIFFON P., 1988.

Escalades dans le massif de la Sainte Baume. *Edisud édit, la Calade, Aix en Provence, 167 p.*

LUCCHESI A., 1993.

Découverte des chapelles du Var, *Coll. A pied au N. de Toulon, Esca pades, Barthélemy édit. Avignon, 240 p.*

LUGEON M., 1950.

Réflexions sur la réunion géologique en Provence pour commémorer le cinquantième des oeuvres de Marcel Bertrand. *Ann. Fac Sc. Marseille (2), t. XXI, pp. 95 - 118.*

- LUMLEY (de) H., 1969.  
Le paléolithique inférieur et moyen du Midi méditerranéen dans son cadre géologique, I. Ligurie - Provence. C.N.R.S., Paris, 5<sup>ème</sup> suppl. à Gallia Préhistoire, XII, 467 p., 353 fig.
- LUPPI B., 1973.  
I Sraceni in Provenza un liguria e nelle alpi occidentali. I. I. S. L., Bordighera.
- LUTAUD L., 1914.  
Sur le Sénonien de Mazaugues (Var). C.R.Acad.Sc Paris, t.159, pp. 85-87
- LUTAUD L., 1917.  
La continuation vers l'Est du synclinal sénonien du Plan d'Aups. C. R. somm. Soc. Géol. Fr., pp. 165 - 167.
- LUTAUD L., 1925 (a).  
Le plateau crétacé de Mazaugues. Bull. Soc. Géol. Fr. 4, t. LXXV, pp. 801 - 830. + 1 carte h.t.
- LUTAUD L., 1925 (b).  
Sur la présence d'un conglomérat tertiaire aux environs de La Roquebrussanne. C. R. somm. Soc. Géol. Fr.
- LUTAUD L., 1935.  
Sur la genèse des chevauchements et écaillés de la Provence calcaire. C. R. somm. Soc. Géol. Fr., n°16, pp 261-264
- LUTAUD L., 1957.  
La tectogenèse et l'évolution structurale de la Provence. Rev. Géogr. & géol. dyn. vol.1, fasc.2, pp. 103 -112.
- MADER F. (non daté)  
Le massif de la Sainte Baume, une forêt vierge en Provence. (Gènes, Ciminaço) 88 p., extr. Malpighia, t.20.
- MAESTRI C., 1962.  
Morphologie du massif de la Loube. D.E.S., Univ. Aix en Prov. 1962.
- MAFART B.Y., 1984.  
Etude anthropologique de la nécropole paléochrétienne et mérovingienne rurale de la Gayolle Var, comparai son avec la nécropole paléo chrétienne urbaine de St Victor de Marseille. Thèse doct.3<sup>ème</sup> cycle. Univ. Aix Marseille, 277 p., 110 pl.
- MAGNAN J., 1985.  
Gémenos – Saint Pons, 155 p.
- MAGNAN J., 1988.  
Les glaciers de Provence. Revue Marseille, n°151.
- MAGNAN J., 1991.  
Sortie à Mazaugues, février 1991. Ann. Soc. Sc. Nat. Hist., Archéol. Toulon & Var, t. 43, p.2
- MAGNIN F., GUENDON J.L., VAUDOUR J., MARTIN Ph.....  
Les travertins, formations corrélatives de géo systèmes karstiques. In "Séquences sédimentaires et paléo environnements quaternaires".
- MAILLE (Abbé), 1860 (a).  
Histoire de la Sainte Baume en Provence.
- MAILLE (Abbé), 1860 (b).  
Histoire de Sainte Marie Madeleine, suivie d'un exposé sur la grotte et les diverses particularités de ce désert. Impr., de Perreymord, Dufort & Vian, Brignoles;
- MAHLER M., 1975.  
**La Sainte Baume Mémoire fin d'étude, I. A. R. Aix -en Prov., Univ. Aix - Marseille, 59 p.**
- MANGIN A., 1984.  
Pour une meilleure connaissance des systèmes hydrologiques. Journal of Hydrology, 67, pp. 25 - 43.
- MARCHESE M. J., 1987.  
Contribution à l'étude phyto – écologique des pelouses à thérophytes du département du Var (France) relations sol - végétation. Thèse Doct.3<sup>ème</sup> cycle, Univ Aix – Marseille, Fac. Sc. St Jérôme, 91 p.
- MARTEL E. A., 1908.  
Sur la prétendue source sous- marine de Port Miou. C. R. Acad. Sc. Paris, t. 147, pp. 1436 - 1438.
- MARTEL E. A., 1921.  
Nouveau traité des eaux souterraines. Dolin édit., Paris, J. Laffitte, Marseille, coll. reprints, réédit. 1983, 838 p
- MARTEL E. A., 1928.  
La France ignorée, t. I : Sud Est de la France. Delagrave édit., Paris 290 p., 400 pl., 1 carte.
- MARTIN L., 1994.  
Carte archéologique d'Auriol (B-d-R). D.F.S. de prospection - inventaire pour l'établissement de la carte archéologique informatisée DRACAR. Réalisé du 25/06/94 au 7/07/94; D.R.A.C. P.A.C.A., S.R.A.,
- MARTIN Ph., 1984.  
Les tufs calcaires des vallons de Saint Pons, de Daurengues et des Encanaux. Mém. D.E.A., Univ. Aix Marseille II, Inst. de géogr., Aix en Prov. 78 p., 29 fig.
- MARTIN Ph., 1986 (a).  
Aperçu sur l'hydrologie, les travertins du vallon de Saint Pons (Gémenos, B-d-R). Méditerranée, 57, 1 - 2, pp. 92 -100, 9 fig.
- MARTIN Ph., 1987.  
Description du fonctionnement des principaux systèmes karstiques du massif de la Sainte Baume (B. du Rhône, Var, France), étude préalable
- aux problèmes de pollution. C.R. table ronde franco polonaise Sosnowiec Hucisko - Ladek Zdroj, Uniwersytet Slaski Sosnowiec, pp. 10 -11, 2 fig.
- MARTIN Ph., 1988.  
Conséquences du fonctionnement et de l'évolution des aquifères carbonatés sur les constructions travertineuses des sources de St Pons, des Encanaux supérieurs, (bassin de l'Huveaune), de la Font Alaman et de la Figuière (Bassin de l'Argens). In" les édifices travertineux & l'histoire de l'environnement dans le Midi de la France, C.N.R.S., UA, 903, Trav. 988, n° XVII, ATP / PIREN., Aix en Prov, pp. 193-200, 8 fig
- MARTIN Ph., 1989.  
Les travertins : formations corrélatives des géo systèmes karstiques : relations entre les unités de drainage et les constructions travertineuses sises à l'aval : le cas de bassins versants provençaux (France). 2<sup>ème</sup> congrès fr. sédim Paris, Ass. Séd. Fr., livre des rés, pp. 191-192.
- MARTIN Ph., 1991.  
**Hydromorphologie des géosystèmes karstiques des versants N et W de la Ste Baume. Etude hydrologique, hydrochimique et de vulnérabilité à la pollution. Thèse doct. 3<sup>ème</sup> c Univ. Aix Marsei II, Inst. Géol. Aix en Prov., 502 p.**
- MARTIN Ph., 1992.  
Quantification et modélisation du fonctionnement hydrologique de la Foux de Nans (Var). Actes XIXe Cong. Nat. Spéléo. Montpellier 1991, Spelunca Mém., n°19, pp. 57 -70, 18 fig.
- MARTIN Ph., 1993.  
Hydrogéologie du massif de la Sainte Baume, approche systématique. Presse Univ., Nancy
- MARTINA- FIESCHI D., 1994.  
Contribution à l'étude de l'Age du Fer dans l'Ouest varois. D.E.A. Univ. de Prov., Aix-en-Prov., Juin 94, 2 vol., 175 p. 47 pl.
- MARTINET J.L., GUIGONNET P., et al. (non daté)  
Il était une fois..... Rougiers,
- MARTINEZ M., MERINO A., 1983.  
La Font de la ville (La Roquebrussanne). Cahier de l'A.S.E.R. n°3, pp.109 - 140
- MASSE J.P., PHILIP J., 1969.  
Sur la présence de brèches et de klipmes sédimentaires dans l'Albien de la région de Sainte Anne d'Evenos. Conséquences paléogéographiques Bull Soc. Géol. Fr., Fasc.7, p. 666-669.
- MASSE JP., GIROUD D'ARGOUD G., THIEULOY J.P., et al., 1980.  
Le calcaire de Fontdouce (Clansayésien en Basse Provence méridionale) la stratigraphie et sédimentologie, les relations avec les formations clansayésiennes et la paléogéographie du Sud Est de la France. Géol. méditer. t. VII, n°3, 1980, pp. 261 - 276.
- MASSON P., 1913 -1937.

- Les Bouches du Rhône, encyclopédie départementale. Arch. Dép. B-d-R. Sémaphore, Marseille, 17 vols.
- MASSON J.M., 1970.  
Contribution à l'étude faunistique des Tachinaires de Basse Provence et du massif de la Sainte Baume en particulier. (Dipt. Tachinidae). Bull. Soc. Entomol. Fr., 75. (3-4), pp. 69-75.
- MATHERON P., 1842 (a).  
Catalogue méthodique et descriptif des corps organisés fossiles du département des B du R et lieux circonvoisins. Répert. Trav. Soc. Stat. Marseille, 134 p.
- MATHERON P., 1842 (b).  
Carte géologique du département des B-d-R.
- MAUFRAS O., 1999.  
Le moulin de Cuges au XVIIIe siècle : un moulin à roue horizontale. Pays Ste Baume, Journ. Ass. Ecomusée Massif Ste Baume en Prov., n°6, nov.1999, pp. 6-7.
- MAUREL 1908.  
Herborisation à Saint Pons, (28 juin 1908). Rev. Hort. B-d-R, Marseille, p. 183.
- MAURY E., 1938.  
Sur la géologie du Bassin du Beausset. C.R Soc. Géol. Fr., n°8, pp. 150-151
- MAYOL P., COLLIN M.E., 2004.  
Pression démographique et richesses patrimoniales: étude préliminaire pour le développement durable de la Sainte Baume. Etude urbano-environnementale menée sur la commune de Mazaugues. Ecoscience Prov/ Ass. Souffleurs d'Ecume, La Penne / Huv, Juin 2004, 58 p. 15 ann.
- MAZET J., 1967.  
Etude hydrogéologique du massif de la Ste Baume, B.R.G.M., P33H & Spéléo club de Marseille, C.A.F., Spéléopérations n°72, 59 p.
- MAZET J., 1978 - 79.  
Le massif de la Lare, et son pourtour. In " évolution karstique dans les domaines méditerranéen et alpin", E.R.A. n° 282, C.N.R.S., trav. 1978-79, n°VIII bis, 59 p.
- MAZET J., 1984.  
Recherches sur l'évolution du karst dans le massif de la Sainte-Baume. Thèse Univ. Géogr., Aix Marseille II, Aix en Prov., 138 p.
- MAZET J., 1988.  
Contribution à l'étude des tufs barrages de la Hte vallée de l'Huveaune. In " les édifices travertineux & histoire de l'environnement dans le midi de la France", C.N.R.S. U.R.A 903, A.T.P. / P.I.R.E.N., pp. 201 - 208.
- MAZET J., 1989.  
SM -- Projet de territoire Sainte Baume –juin 2005 -----
- Mesure de l'ablation karstique à l'exurgence de la Foux de Nans les Pins (Var). C.N.R.S. U.R.A. 903, trav. n° XVIII, rapport A.T.P / P.I.R.E.N, Aix en Prov., pp. 59 - 63.
- MAZET J., 1991.  
Relation entre la formation des édifices travertineux actuels de l'Huveaune et le milieu physico chimique C.N.R.S., U.R.A. 903, travaux XX, pp. 61-66
- MAZET J., 1992 (a).  
Le karst du massif de la Sainte Baume, B-d-R / Var. Spéléopérations, n°79, pp. 19 - 21, 1 croquis géol.
- MAZET J., 1992 (b).  
Mesure de la dissolution à la grotte de la Foux (Sainte – Baume, Var) par la méthode des plaquettes. Actes XIXe Cong. Nat. Spéléo Montpellier 1991, Spélunca Mém., n°19, pp. 71 - 74.
- MAZET J., 1993.**  
**Sainte Baume, montagne des dieux, terre des hommes. P.Tacusel édité., 1993, 130 p.**
- MAZET J., POVEDAC C., 1985.  
Grotte supérieure de Castelette Spéléo Club Marseille /C.A.F. pp.24-28
- MAZET J., THOMAS Ph., 1986.  
La Sainte Baume, site compagnonique. Actes Coll. Pontevedra, 1986. Ctre intern. Rech. Glyptographe., t.1, Braine le Château, 1987. pp.105- 108
- MAZET J., MOUSSION V., 2004.  
Les marbres du massif de la Sainte Baume. Ass. Hist. du Plan d'Aups Ste Baume, 16 p.
- MELQUIOND – REYNAUD S., 1999.  
Le passé séricicole du pays brignolais. Cahier de l'A.S.E.R, n°11, p.58 -68
- MEINESZ A., 1999.  
Avis sur le devenir du massif de la Sainte Baume. Conseil Econ. & Soc., 10.09.99, P.A.C.A., 19 p., ann.
- MENNESSIER G., 1959.  
Etude tectonique du massif de la Loube Bull.Soc.Géol.Fr(7) t1,p.43 51
- MERCADIER C., 1984.  
Paléo-environnements et sédimentologie des formations récifales à Rudistes du Sénonien inférieur de Sainte Anne d'Evenos, Massif du Gros Cerveau (Var). Thèse Doct. Spécial. 3<sup>ème</sup> cycle, Univ. Aix Marseille I.
- MERLE R., GUILLON J.M., 2001.  
Résistances, l'insurrection de décembre 1851. La résistance pendant la deuxième guerre mondiale. Cahier Ass. Hist. Pop. Tourvaine, Tourves, Déc. 2001, AHPT 26,
- MERY J., 1878.  
Un conseil municipal au Plan d'Aups Pays Ste Baume, Journ. Ass. Ecomusée Massif Ste Baume en Prov., n°11, oct. 2002., pp. 16 - 18
- MEYNIER. 1879.  
Environs de Marseille, Cuges, in "Rev. de Marseille & de Prov." 25 année.576 p.
- MICHELOT M., 1992.  
Synthèse des relevés effectués sur les peuplements de la première série de la forêt domaniale de la Sainte Baume durant l'hiver 91 – 92
- MIGLIORETTI F., 1987.  
Ecologie et dendrométrie des peuplements purs et mélangés de chêne vert (*Quercus ilex L.*) et chêne pubescent (*Quercus pubescens Willd*) en Provence. Bases méthodologiques, modèles de croissance et de production. Thèse Doct. Etat, Univ. Aix- Marseille, 292 p.
- MISTRE Ch., 1967.  
Le massif d'Agnis. Revue du C.D.S. 13, n°13.
- MISTRE Ch., 1983 (a).  
Le Massif du Douard. Bull. n°0, G.S.E.M., pp 41 - 91.
- MISTRE Ch., 1983 (b).  
La grotte de la Grande Foux. Bull. n°0, G.S.E.M., pp 93 - 99.
- MOLINER M., 1982.  
Recherches sur les enceintes protohistoriques du sud ouest varois. Mém. maîtrise hist., Aix en Prov. 259 p
- MOLINIER René, 1935 (a).  
Etudes phyto sociologiques et écologiques en Provence occidentale. Thèse Sc. Nat., Paris,282 p & Ann Mus. Hist. Nat. Marseille, 1935 G.M.A., Com 41, 39p
- MOLINIER René, 1935 (b).  
Cartographie phyto sociologique de la basse Provence Ann. Soc. Sc. Nat. Hist. Archéol. Toulon & Var, n°19
- MOLINIER René, 1936.  
Notes sur la flore du massif de la Sainte Baume. Ann. Soc. Hist. Nat. Toulon, n°20, pp. 95-129 + 1 Carte.
- MOLINIER René, 1939.  
Les associations végétales du massif de la Sainte Baume (Provence occidentale). Bull. Soc. Hist. Nat. Toulouse, t. 73, 1<sup>er</sup> trim. pp. 27 - 69.
- MOLINIER René, 1943.  
Carte des associations végétales du massif de la Sainte Baume (Provence occidentale). S.L.N.D. carte en couleur au 1/50.000.
- MOLINIER René, PRAT, 1943.  
Remarques sur l'évolution de la végétation et climat de Provence. Bull. Mus. Hist. Nat. Marseille, t. LLI, n°4,
- MOLINIER René, 1944.  
Carte des associations végétales du Massif de la Sainte Baume (Provence Occidentale). C.R. somm. Soc. Biogéogr., n° 182-183-184.



- MOLINIER René, 1948.  
La Sainte Baume.
- MOLINIER René, PIALOT H., 1949.  
Note sur la flore de la forêt domaniale de la Sainte Baume. Bull. Soc. Linn. Prov., Marseille, t.17, pp.33-36.
- MOLINIER René., PIALOT H., 1950 (a).  
Note sur la végétation du Plan d'Aups, Sainte Baume, (Var). Ann. Soc. Sc. Nat. Toulon & Var, n°3, pp.75 - 81
- MOLINIER René., PIALOT H., 1950 (b).  
Carte de la forêt de la Sainte Baume au 1/50.000.
- MOLINIER René., MOLINIER R., 1950.  
Associations végétales de la Sainte Baume. Ann. Soc. Sc. Nat. & Archéol. Toulon & Var, 51 / 3
- MOLINIER Roger 1950.  
Flore de la forêt domaniale de la Sainte Baume (Var). Catalogue des espèces présentes dans les limites de la forêt. Ann. Soc. Sc. Nat. & Archéol. Toulon & Var, fasc. 3, pp.45 - 66.
- MOLINIER René, MOLINIER R., 1950.  
Notes sur les associations végétales de la forêt domaniale de la Sainte Baume Ann. Soc. Sc. Nat. & Archéol. Toulon & Var, fasc 3, pp. 67 – 74.
- MOLINIER René, MOLINIER Roger, PIALOT H., 1951.  
Cartes phyto géographiques à diverses échelles de la forêt domaniale de la Sainte Baume, Var. 70<sup>ème</sup> congrès de l'Ass. Fr. pour l'avancement des sciences, Tunis, Mai 1951, fasc.4.
- MOLINIER René., PIALOT H., 1952.  
Carte des groupements végétaux, forêt domaniale de la Sainte Baume (Var) à 1/2000. C.N.R.S., Paris,
- MOLINIER René, 1955.  
Dix années d'excursions mensuelles avec la Société Linnéenne de Provence. Bull. Soc. Linn. Prov. Marseille, t. XX, pp. 47 - 69.
- MOLINIER R., 1956.  
L'*Alyssum spinosum* et le *Brassica oleracea* ssp. *Robertiana* dans les environs de Toulon. Bull. Mus.Hist. Nat. Marseille, n°16, pp. 113 - 123.
- MOLINIER René, 1958.  
Le massif de la Sainte Baume. Considérations d'ensemble d'après la nouvelle carte de 1/20.000<sup>ème</sup> Bull. Mus. Hist. Nat., Marseille, S.G.M.A., Com. 68, t. XVIII, pp. 45 -104.
- MOLINIER René, MOLINIER Roger, TALLON G., 1959.  
L'excursion en Provence. Assoc. intern. de phytosociologie. pp 1 -56
- MOLINIER René, 1960.
- Monographies phytosociologiques: Le massif de Mourre d'Agnis, Var. Bull. Mus. Hist. Nat., Marseille, t. XX, pp.5 -44
- MOLINIER René, TRONCHETTI D., 1967.  
Massif de Siou Blanc et Forêt de Morières Ann. Soc. Sc. Nat. & Archéol. Toulon & Var n°19, 64 p.
- MOLINIER René, MOLINIER Roger, 1972.  
Carte des groupements végétaux de la France, feuille Aubagne 1/50.000
- MOLINIER Roger, 1951 (a)  
La chênaie, la Hêtraie, l'If. Bull. Mus. Hist. Nat., Marseille, t. XI, 1951
- MOLINIER Roger, 1951 (b).  
La chênaie pubescente de la forêt domaniale de la Sainte Baume (Var). Bull. Mus. Hist. Nat. Marseille, t. XI, pp. 33 - 55.
- MOLINIER Roger, 1952.  
La hêtraie de la forêt domaniale de la Sainte Baume (Var). Bull. Mus. Hist. Nat. Marseille, t. XII, pp 63 - 85.
- MOLINIER Roger & R, 1971.  
La forêt méditerranéenne en basse Provence. Bull. Muséum Hist. Nat. Marseille, t. XXXI, pp. 5 –75, 1 pl. h.t.
- MOLINIER Roger et al. 1974.  
Carte de la végétation de la France, feuille de Marseille au 1/200.000, C.N.R.S
- MOLINIER Roger, 1981.  
Catalogue des plantes vasculaires des Bouches du Rhône Impr. Munic. Marseille, I-LVI, + 1 - 375.
- MONGIN L., EPAUL A., 1912.  
Montrieux. Toulon
- MONTAGNES B., 1979.  
Architecture dominicaine en Provence. CNRS. Edit., Paris, 1979. 133p
- MONTAGNES B., 1980.  
Gloire et misère de la basilique de Ste Marie Madeleine et St Maximin. In « Marseille » n° 123, pp. 81 -88.
- MONTAGNES B., 1985 (a).  
La basilique de la Madeleine à St Maximin. Cong. Arch. Fr., 143<sup>ème</sup> sess. P.d'Aix, Paris 1988, (337 p.) pp. 238 - 253.
- MONTAGNES B., 1989.  
Saint Maximin, foyer d'une création hagiographique magdalénienne. In "Marie Madeleine figure inspiratrice dans la Mystique, les lettres et les arts. Acte Coll. Avignon 1988, Ass. Amis Musée Pétrarque, Paris.
- MONTCAULT M., 1985. (b).  
La basilique Ste Marie Madeleine et le couvent royal. In "L'orque de Jean Esprit et Joseph Isnard dans la basilique de la Madeleine à St Maximin
- 1774." A.R.C.A.M., 1991, pp. 18 -20 & Edisud édit., 2000. La Calade, Aix en Prov.60p
- MONTCAULT M., ROSTAN S., 2000.  
La basilique Sainte Marie Madeleine et le couvent royal de Saint Maximin de Provence. Edisud réédit., 2000, La Calade, Aix en Prov. 64 p.
- MONTET Y., 1944.  
Remarques sur la faune de la Sainte Baume (forêt et alentours). Bull. Mus. Hist.Nat. Marseille 2, pp. 91 -95.
- MONGIN M., 2002.**  
**Une opération de commando sur Auriol. Pays Ste Baume, Journ. Ass. Ecomusée Massif Ste Baume en Prov., n°10 janv. 2002, p3-4**
- MONTEAU R., 1971.  
Le karst des formations turoniennes du bassin du Beausset (Bouches du Rhône – Var). D. E.S., géol. Univ. Marseille Luminy & Ouarnede, Bull. Gr. Spéléo. Pyrénées, spécial n°1, mai 1978, 181 p.
- MONTEAU R., COURBON P., 1983.  
Le massif de la Sainte Baume, géologie et hydrogéologie. Actes XV<sup>ème</sup> Congrès Nat. Spéléo., Hyères, 1983, & Spéluunca, mém. n°13, pp. 59 - 68, 10 fig., 4 ph.
- MONTEAU R., 1999.  
Synthèse spéléologique et hydrologique concernant le massif de la Ste Baume. Féd. Fr. spéléo. Comité spéléo. Rég., "D", & Ligue spéléo Prov. Alpes Méd.,
- MORELLO M., 2001.  
Prise en compte du paysage pour une agriculture périurbaine durable: Les Jardins du Pays d'Aubagne Mém. D.ESS., Urb., Aménag. & Dév. Loc., I.A.R., Aix en Prov., Univ. Droit, Eco. & Sc. Aix-Marseille, 123 p.
- MORTREUIL J. A. B.,  
Dictionnaire topographique de l'arrondissement de Marseille. J. Laffitte, édit., Marseille, coll. reprints
- MOUSSION V.,  
Histoire de la mine de lignite du Plan d'Aups Ste Baume. Ass. Découverte Ste Baume édit., Plan d'Aups Ste Baume, 62 p. 30 illustr.
- MOUSSION V.  
Plan d'Aups au fil du temps.
- MOUSSION V., 1996.  
Le Plan d'Aups, cité minière in "Pays Sainte Baume", Journ. Ass. Ecomusée Massif Ste Baume en Prov. n°1, oct. 1996, p. 14.
- MOUSSU A., 1999.  
L'aigle de Bonelli. Pays Ste Baume, Journ. Ass. Ecomusée Massif Ste Baume en Prov. n°5, avril 1999, p. 8
- MORVANT Y., ORSINI Ph., 1992.**  
**Les fruits sauvages du Var .Mus. Hist. Nat. Toulon .32 p.**

- MORVANT Y., MEDAIL F., 1997.  
Les orchidées sauvages du Var. Mus. Hist. Nat de Toulon, 32 p.24p!
- MOUTTE P., LAVAGNE A., BIGOT L., GIUDICELLI J., et al, 1984.  
Etude préliminaire en vue d'un aménagement et d'une réanimation du massif forestier de la St Baume .Richesses floristiques et faunistiques exceptionnelles du milieu naturel. Protections à assurer. Univ. Marsei Ile St Charles / St Jérôme / D.D.A F. 83. /SIVOM Ste Baume, 25 p.
- MOUTTET L., 1860  
Le château de Tourves et ses seigneurs (manuscrit fait en 1860). Cahier Ass. Hist. Pop. Tourvaine, Tourves, Mars 2001, 40 p., AHPT24
- MOUTTET L., 1860 ?  
Les Valbelle et leur Château de Tourves. Cahier Ass. Hist. Pop. Tourvaine, Tourves, Mars 2001, AHPT 24, pp.35-65.
- MUNZER J., 1991.  
Voyage en Provence (trad. P. Amargier & JL Charlet). Prov. Hist., t. XLI, fasc. 166, pp. 586 - 599.
- MUSSO J.J., 1981.  
Ecologie des Asilidae (*Diptera – Brachycera*). Répartition en Basse Provence, périodes de vol et longévité imaginale. Ecolog. Médit., 7. (1), pp. 999 – 112.
- MYTILINEOS M., 1997.  
Le jardin d'Alexis à la Roquebrussanne. Ann. Soc. Sc. Nat. Hist. Archéol. Toulon & Var, n°49 fasc.2
- NAUD G., 1969.  
Etude hydrogéologique du Bassin d' Aubagne, à l'Est de l'Huveaune. D.E.A., Fac Sc., Marseille, Lab. Géol. Appl., 30 p., 24 fig.
- NEDONSEL Y., 1981.  
Le massif de la Sainte Baume et la production de glace naturelle. Monde alpin et rhodanien n°2 – 3.
- NICLOUX, 1992.  
Rapport sur les richesses biologiques de la Sainte Baume (Var). O.N.F., Rap. int.
- NICOD J., 1950.  
La percée épigénique de l'Huveaune d'Auriol à Pont de Joux. George. Alp. Grenoble, t. XXXVIII, pp. 510 - 524, 4 fig.
- NICOD J., 1952.  
Les bois de Basse Provence, de la fin du XVII s. à la révolution. Prov. Hist., t. 2
- NICOD M., & J., 1952.  
La haute vallée de l'Huveaune. Rev. Municip. "Marseille", 3ème série, n°18, juin - sept. 1952, pp 9 -16.
- NICOD J., 1954.  
Les lapiés en Basse Provence. Formes karstiques superficielles méconnues. Géogr. Alp. Grenoble, t. XLII, pp. 302 - 319, 5 fig.
- NICOD J., 1963.  
Sur la morphologie quaternaire du bassin de La Roquebrussanne, Bull. sect. Géogr., t. LXXVI, pp. 141 - 166.
- NICOD J., ESTERLE M., 1965.  
Position et âge de la bauxite karstique d'Ollières (Var). Présence de gastéropodes dans la Bauxite de Mazaugues (Var). C. R. Acad. Sc. Paris, t. 260, p. 3722.
- NICOD J., 1967.  
Recherches morphologiques en Basse Provence calcaire. Thèse Etat, Fac. de lettres, Univ. Aix Marseille II, Aix-en-Prov., Impr. L. Jean, Gap, 1965, Ophrys rééd. 1967, 557 p., 130 fig., 16 pl. h. t. 42 tabl. 7 cartes
- NICOD J., 1969.  
Poljés karstiques de Provence; comparaisons avec les poljés dinariques. Et. & trav. Médit., n° 8, pp.57-75.
- NICOD J., 1979.  
Tufs de source actuels en Basse Provence. Médit, 17, n°2, p. 101 -103
- NICOD J., 1980.  
Les ressources en eau de la Région Provence Alpes Côte d'Azur. Importance et rôle des réserves souterraines. Médit, n° spécif. "l'eau en P.A.C.A.", 4ème trim. . 1980, pp. 23 -34, 5 fig.
- NICOD J., et al. 1983.  
Détermination de la vulnérabilité à la pollution et des aires de protection de quelques sources karstiques de PACA. Inst. de Géogr., Aix en Prov., Univ. Aix Marseille II, UA 903 CNRS, 55 pp+ carte hydro géomorph. à 1/250.000 +ann.
- NICOD J., 1983.  
Nouvelles recherches géomorphologiques sur les karsts méditerranéens. Kasrtologia, n°1, pp. 33 - 38.
- NICOD J., et al. 1987.  
Détermination de la vulnérabilité à la pollution de sources karstiques de Provence Alpes Côte d'Azur; Rapport P.A.C.A., 45 p
- NICOD J., 1990.  
Murettes et terrasses de cultures dans les régions karstiques méditerranéennes. Médit., n° 3 - 4, pp. 43 - 50
- NICOD J., 1991.  
Recherches récentes sur le karst de la Sainte Baume (Provence, France). Al Ouate, n°6, pp. 3 - 7.
- NICOD J., 1992 (a).  
Recherches récentes sur l'évolution du karst du Massif de Montrieux. Géomorph. n°85, févr.92, pp. 39 - 57
- NICOD J., 1992 (b).  
Notice de la carte du karst du centre nord - ouest du Massif de Montrieux,Var. Travaux U.R.A., 903 C.N.R.S, n°XXI, pp. 71 - 78, 4 fig., 1 carte coul. ht.
- NICOD J., BLANC J.J., POMEL S., 1992.  
Recherches sur l'évolution du karst du Massif de Montrieux (Basse Provence). Proceed. IInd Intern. Conf. Geomorph., Frankfurt, 1989, Z. Geomorph. suppl., Bd. 85, pp. 39 - 57, 6 fig., 2 ph: 1 tabl.
- NICOL PICHARD S., 1986.  
Analyse pollinique d'une séquence tardi et post glaciaire à Tourves (Var). Ecol. Médit., XII n° 1-2, pp. 29 - 42
- NICOLAS J., ESTERLE M., 1965.  
Position et âge de la Bauxite karstique d'Ollières, Var et présence de gastéropodes dans la Bauxite de Mazaugues. C.R. Acad. Sc.; Paris, t. 260, pp. 3722.
- NICOLAS J., LECOLLE M., 1966  
Nouvelle hypothèse concernant le transport et le dépôt de la Bauxite de Mazaugues. C.R. Acad. Sc., Paris, 263, pp. 224 - 227
- NICOLAS J., LECOLLE M., 1968.  
Essai de reconstitution paléogéographique de la Provence du Crétacé supérieur. Position et âge possible de la roche mère de la latérite d'où provient la Bauxite. C. R. Acad. Sc., Paris, 266, pp. 445 448.
- NICOLAS J., 1968.  
Nouvelles données sur la genèse des bauxites à mur karstique du sud -est de la France. Mineral. Depos., Berlin, 3, pp. 18 -33.
- NICOLAS J., 1969.  
Problème de la genèse des bauxites à mur karstique de France. preu ves pétrographiques, paléontologiques et géochimiques de la nature sédimentaire des formations bauxitiques de Provence. Lab. Géol. App Manif. Int., Ann. Inst. Géol. Publ. Hungar., LIV, fasc.3, pp. 135 -164.
- NOAILLES J. M., 1984.  
Aspects géomorphologiques de la région du Beausset. Maîtrise Géogr., Univ. Aix- Marseille.
- NOYON C.- N., 1838.  
Statistiques du département du Var. Draguignan 1838, 539 p., & Res. Universalis édit., Paris, 1993.
- NURY D., 1988.  
L'Oligocène du bassin de Marseille. Stratigraphie, dynamique sédimentaire, reconstitution paléogéographique Doc. B.R.G.M., Géol. Min., n°163, 411 p.
- OLIVE M., 1862.

- Essai de statistique sur le bourg de Saint Zacharie. Lacour édit., Nîmes.
- OLIVE J., 1972.  
Les plateaux au Nord de l'Agnis, aspects morphologiques et hydrologiques. Mém. maîtrise, Fac. Lettres, Aix en Prov., 105 p.
- OLLIER, 1978  
Recherches faunistiques et écologiques sur la rivière " le Gapeau ",  
Var. Ann. Soc. Sc. Nat. Hist. Archéol. Toulon & Var, n°219.
- O.N.F., 1988.  
Forêt domaniale de la Sainte Baume, 2070, 14 ha, révision de l'aménagement 1990 - 2009. O.N.F., Serv. Départ. Var, Toulon.
- O.N.F., 1994.  
**Forêt domaniale de la Sainte Baume. Résumé de l'aménagement forestier (1994 – 2013) version grand public** O.N.F., Serv. Départ. Var, Le Pradet, rapp. int., 19 p.
- O.N.F., 1996.  
Plan Intercommunal de défense et d'aménagement forestier. Document définitif. Comm. de C Sud Ste Baume – O.N.F., Serv. Départ. 83, Le Pradet, 78 p.
- O.N.F., 1997.  
Aménagement forestier (1997–2011) de la forêt domaniale de Mazaugu es. O.N.F., Le Pradet, Rapp. Int
- O.N.F., 2001. (a)  
**Site Natura 2000, PR 110 - FR 9301606, Massif de la Sainte Baume. Document d'Objectif.** O.N.F., Serv. Départ. 83, Le Pradet, 77 p., ann.
- O.N.F., 2001. (b)  
**S.I.V.U du pays brignolais. Actualisation du P.I.D.A.F. du pays Brignolais.** O.N.F. Serv. Départ. 83, Le Pradet, 24 p, 18 ann.
- O.N.F., 2002.  
**Site Natura 2000, PR 110 - FR 9301606, Massif de la Ste Baume, Document d'application.** O.N.F. Serv. Départ. 83, Le Pradet, 67 p.
- O.N.F., 2003.  
**Bilan de l'animation et de la mise en œuvre du P.I.D.A.F. du Pays brignolais. Mission d'assistance confiée à l'O.N.F.** O.N.F. / S. Mixte PIDAF Pays Brign. / Rapp. act. 2002 2003, 16 p. +15 ann. +2 cartes
- ONORATINI G., 1982.  
Préhistoire, sédiments et climats du Würm III, à l'Holocène dans le Sud-est de la France. Thèse Doct. Sc., Univ. Aix-Marseille III, 2 t.
- ORSINI Ph., 1987.  
**Rapport pour les inventaires Z.N.I.E.F.F. P.A.C.A.**
- ORSINI Ph., 1992.
- SM -- Projet de territoire Sainte Baume –juin 2005 -----
- Les oiseaux du Var** .Mus. Hist. Nat de Toulon, 121 p.
- PALUN R., 1998.  
**Le Piégu et la civilisation celtique.** Pays Ste Baume, Journ. Ass. Ecomusée Massif Ste Baume en Prov., n°3, fév. 1998, pp. 10 -13.
- PALOWSKI A., 1925.  
Les Bauxites françaises.
- PAILLAUX. A., STROMBONI M., 2004.  
**Nans au début du siècle dernier cartes postales et photographies anciennes. Dessins, croquis gravures.** Ass. Nans autrefois, Nans les Pins, Nov. 2004, 96 p.
- PAILLER M., 1979.  
L'aliboufier, *Styrax officinalis* Ann. Soc. Sc. Nat. Hist. Archéol. Toulon & Var, t. 23, fasc.2.
- PAPON J. P. (Abbé), 1777 - 1786.  
Histoire générale de la Provence dédiée aux Etats de Provence et imprimée par leur ordre. Moutard édit., Paris, 1777 - 1786, 4 vol., & réédit. Lacour, Nîmes 1996.
- PAPON J. P. (Abbé), 1780.  
Voyage de Provence "ou histoire générale de la Provence, contenant tout ce qui peut donner une idée de L'état ancien et moderne des villes l'histoire naturelle...cinq lettres sur les trouvères et les troubadours et la vie de trois troubadours" Paris, 1780, 2<sup>ème</sup> édit., 1787, réédit. La Découverte, Paris, 1984, 301 p.
- PARADICINI W., 1991.  
Hans Von Waltheym, pèlerin & voyageur Prov.Hist, t.41, pp. 433 - 463
- PARENT H., 1932.  
Le Gapeau au cours des âges, 16 p.
- PARENT H., 1937.  
Couches saumâtres et calcaires à alvéolines dans le Turonien supérieur de Sainte Anne d'Evenos (Var). Bull. Soc. Géol. Fr., 5, t. VII, pp. 615 619.
- PARENT H., 1938 (a).  
Sur l'âge des calcaires à Alvéolines de Sainte Anne d' Evenos, et des grès du Val d'Aren (Var). C.R Somm. Soc. Géol. Fr., n°2, pp. 25 – 27.
- PARENT H., 1938 (b).  
Différents niveaux à alvéolines de la bordure méridionale du Bassin du Beausset. C.R. Somm. Soc. Géol. Fr., fasc. 17, pp. 337 - 339.
- PARENT H., 1938 (c).  
Sénonien inférieur à alvéolines dans la Barre d'Aiguilles (Var). C.R. Somm. Soc. Géol. Fr, n°11, pp. 181 – 183.
- PARTOUCHE D., HAMEAU Ph., et al. 1981.  
Les noms de lieux du canton de La Roquebrussanne. Cahier de l'A.S.E.R, n°2, pp. 51 - 92.
- PASQUALINI M., 1983.
- Grand Loo., La Roquebrussanne. Ann. Soc. Sc. Nat. Hist. Archéol. Toulon & Var, vol 35, p. 4
- PASQUALINI M., 1993.  
Les céramiques utilitaires locales et importées en basse Provence (Ier-IIIe siècles de notre ère): la vaisselle de table et de cuisine. Thèse doct. Univ. de Prov., Aix-en-Prov., 2 vol., 875 p.
- PATIER C., 1880-1881.  
Flore phanérogamique des environs de Roquevaire. Bull. Soc. Bot. & Hort. de Prov.,Marseille, 2<sup>ème</sup> ann. pp. 178 - 196, 3<sup>ème</sup> ann. pp. 43 - 61
- PAUL J. 1993.  
**La Celle et son ancienne abbaye royale.** Mairie de La Celle, Imprim. Brignolaise, 20 p.
- PEILLON A., 1994.  
**La forêt sacrée de la Sainte Baume.** Terre Sauvage, Nuit & Jour édit., Paris, n°80, pp. 116 - 118.
- PENA R, LOBEL (de) M., 1570 -1571.  
*Stirpium adversaria nova* Londres.
- PELLICE A., LACROIX V., 1929.  
Carte guide du massif de la Sainte Baume.
- PELCAT J., 1981.  
Recherches sur les enceintes protohistoriques du département du Var (Barjols, Bras, Brue-Auriac, La Celle, Ollières, Pourcieux, Pourrières, St Maximin, Seillons) Mém. de maîtrise, Univ. Aix en Prov.,
- PELLAT, 1954.  
Le Charbon en Provence à la fin du XVIII<sup>ème</sup> siècle. D.E.S. Aix en Provence
- PELLICOT 1872.  
Des oiseaux voyageurs et de leurs migrations sur les côtes de Provence. Toulon, 1872.
- PERINET G., 1974.  
Contribution à la connaissance minéralogique des formations bauxitiques de Provence. Thèse Etat, Univ. Prov. U.E.R., Sc. de la T, C.N.R.S., n° 10200
- PERON, A., 1879.  
Notes sur le gisement du Roure et sur l'âge des couches crétacées supérieures du Beausset. Bull Soc. Géol. Fr., t. XIX, pp.1100 – 1116.
- PEY J.,  
Le terroir du Plan d'Aups Sainte Baume.
- PFENDER J., 1925.  
Les bassins fermés de Basse Provence. C.R. Cong. Soc. Savantes, sect. Sc., mèm. LII, pp. 447 - 460.
- PFENDER J., 1934.



- Les gisements du Cénomaniens à alvéolines en Basse Prov. Bull. Soc. Géol. Fr., (5) t. 4, pp. 461 - 492, 11 pl. h.t
- PFENDER J., 1935.  
Feuille Aubagne 1/50.000, notice explicative. Min. de l'industrie, Paris, Serv. Carte géol., 1ère édit.
- PFENDER J., 1937.  
Observations sur le calcaire à alvéolines récolté M. H. Parent. Bull. Soc. Géol. Fr., 5, t. VII, p.p. 620 – 621.
- PFENDER J., 1938.  
Les foraminifères du Valanginien provençal. Bull. Soc. Géol. Fr., (5), t. 8, pp. 231 - 242, 4 pl. h.t.
- PHILIP J., 1962.  
Présence d'Angoumien au Nord Est du Camp, Var. Bull. Soc. Géol. Fr., fasc.10, p. 311.
- PHILIP J., 1964 (a).  
Faciès et variations du Sénonien dans le massif de la Ste Baume (Var). C. R. Som Soc. Géol. Fr. (3), pp. 107-108
- PHILIP J., 1964 (b).  
Les faciès du jurassique terminal en Provence; C. R. Acad. Sc., Paris, t. 262, p. 958
- PHILIP J., 1964 (c).  
Le brachyantoclinal du Pic des Corbeaux, massif de la Ste Baume (Var). Bull. Soc. Géol. Fr. (7), t. 6, pp. 560 - 563.
- PHILIP J., 1965 (a).  
Nouvelles observations sur la structure du synclinal du Plan d'Aups dans le Massif de la Sainte Baume (Var). C. R. somm. Soc. Géol. Fr., pp. 310-312.
- PHILIP J., 1965 (b).  
Intercalation de faciès valdo fuvélien dans le Santonien marin du Massif de la Ste Baume. Ann. Fac. Sc. Marseille, t37, pp. 145 – 152.
- PHILIP J., 1967 (a).  
Sur l'âge cénomaniens de la barre à rudistes des Aiguilles, bordure méridionale du synclinal du Beausset, Var. C.R. Acad. Sc., Paris, t. 264, pp. 1383 – 1385.
- PHILIP J., 1967 (b).  
Les zones à rudistes du Cénomaniens provençal. Bull. Soc. Géol. Fr.; 7<sup>e</sup> série, t. IX, pp. 497 – 503.
- PHILIP J., 1970.  
Les formations calcaires à rudistes du Crétacé supérieur provençal et rhodanien. Thèse Doct. d'état, Univ. Marseille, arch. origin. C.N.R.S., n° 4691, 438 p.
- PHILIP J., 1974
- Les formations à rudistes du Crétacé supérieur provençal et rhodanien stratigraphie et paléogéographie. Bull. B.R.G.M., I, n°3, p. 107 -150
- PHILIP J., AMICO S., ALLEMANN J., 1977.  
Le rôle des rudistes dans la sédimentation calcaire au Crétacé supérieur. Liv. jub. Prof. J. Flandrin, pp.343 -350.
- PHILIP J., 1980.  
Relations entre récifs à rudistes, paléo-structures et tectonique synsédimentaire dans le Crétacé supérieur de la région Toulonnaise. 8<sup>ème</sup> réunion Ann. Sc. T., Marseille, p. 283.
- PIALOT H., 1951.  
La forêt domaniale de la Sainte Baume: son ambiance phyto - sociologique, ses essences forestières. Fac. Sc., Univ. Aix Marseille, Thèse D.E.S. Sc. Nat., 3 mars 1951, 63 p., 18 cartes, 8 tabl. 6 fig., 13 photos.
- PIALOT H., 1952.  
Note sur la flore de la région centrale du massif de la Sainte Baume, chaîne principale et plateau du Plan d'Aups. Le monde des plantes, Toulouse, n°285 / 286, pp. 3 - 4.
- PIALOT H., 1986.  
Arbres et buissons des collines de la Ste Baume, de Marseille, d'Aix en Provence. Guide de détermination. CRDP, Marseille, 102 p, 245 fig., 1 c
- PIALOT H., 1988.  
Ligneux (arbres & buissons) des collines de la Ste Baume de Marseille et d'Aix en Provence et, pour l'essentiel, de la Provence calcaire. Guide de détermination, curiosités botaniques. CRDP, Marseille, 240 p, 573 fig., 10c
- PIALOT H., 1993.**  
**Le long des chemins de la forêt de la Sainte Baume : arbres et arbustes caractéristiques. Fraternité de Ste Marie Madeleine, la Ste Baume. 33 p., 51 + 1 fig., 3 cartes, 2 profils forestiers.**
- PLANHOL (de) X., 1995.  
L'eau de neige. Fayard édit., 350 p.
- POIGNANT A. F., 1969.  
Les algues du toit des bauxites des environs de Mazaugues Rev. Micro pal. Fr., t. 11, n°4, pp. 233 - 240.
- POITEVIN de MAUREILLAN, 1908 - 1914.  
Sur la découverte d'une station gallo romaine près de Méounes (Var). Bull. Soc. Archéol. Prov. 2, p. 285.
- POLY J. P. 1976.  
La Provence et la société féodale, 879 - 1166, contribution à l'étude des structures dites féodales dans le Midi. Bordas édit., Paris, 431 p.
- PORTE L., 1983.  
Deux glaciers peu connus de la Sainte Baume. Ann. Soc. Sc. Nat. Hist. Arch. Toulon & Var, t. 35, fasc. 4.
- PORTE L., 1984.  
Les fours à cade dans les cantons du sud-ouest varois. Ann. Soc. Sc. Nat. Hist. Arch. Toulon & Var, n°36, 1, pp. 29-34
- PORTE L., 1986.  
Les fours à cade en Provence. Bull. Amis Vieux Toulon & sa région, n° 108, pp. 37 - 49.
- PORTE L., 1990  
Fours à cade, fours à poix dans la Provence littorale. Ass. Alpes de Lumières, Mane, 1994, n°109 55 p.
- PORTE L., 2001.  
Le Four à Cade. Pays Ste Baume, Journ. Ass. Ecomusée Massif Ste Baume en Prov., n°8, jan 01, pp.8 -10.
- PORRE S., 1987 (a).  
Les monuments religieux de Mazaugues. Cahier de l'A.S.E.R. n°5, p.75 76
- PORRE S., 1987 (b).  
Cloches postérieures à 1793 dans le canton de La Roquebrussanne. Cahier de l'A.S.E.R. n°5, pp. 83 - 86.
- POTTER M., 2000.  
Le gouvernement d'un village en Provence : Tourves : 1379 - 1397. Cahier Ass. Hist. Pop. Tourvaine, Tourves, sept 2000, AHPT 23.
- PROVANSAL M., 1993.  
Morpho dynamique holocène et historique du poljé de Signes (Var), comparaison avec quelques sites varois et provençaux. Trav. U.R.A. 903 C.N.R.S., Univ. Aix en Prov., n°22, p. 43.
- PUECH L., 1984.  
Portrait d'un aristocrate à la fin du XVIII<sup>e</sup> siècle, le Comte de Valbelle. Thèse Doct. 3<sup>ème</sup> cycle, Aix-en-Prov.
- PUCCINI G., 1978.  
Géologie et hydrogéologie du N.W. varois. Thèse Doct. 3<sup>ème</sup> cycle, Marseille
- QUIVIGER M., 1979.  
Il faut sauver l'église romane de St Martin du vieil Evenos. Ann. Soc. Sc. Nat. Hist. Arch. Toulon & Var, n°2/24
- QUIVIGER M., 1990.  
Evenos, vieux village. SIRA Imprim., Bandol.
- RADULESCU C., 1989.  
Preliminary note on the rodent fauna from "la Grotte des Cèdres" (Plan d'Aups, Var). Misc. Spéol. Rom, Bucarest.
- RAIMBAULT M., 1907.  
Un retable disparu de l'église de Saint Maximin. Valence
- RAIMBAULT, 1921.

Inventaire des archives d'Auriol.

- RAMADAN JARADI G., 1975.  
Etude de la structure du peuplement d'oiseaux nicheurs de la hêtraie de la Ste Baume Thèse Doct.3<sup>ème</sup> cycle, Univ. Aix-Marseille III, 101 p.
- RAVAT J., 1880.  
Récit du pèlerinage du roi Louis XIII à la Ste Baume, Goupy & Jourdan édit., 1959
- RAVY E., 1981 (a).  
La baume Fère, notes anthropologiques. Cahier de l'A.S.E.R. n°2, p.30-39
- RAVY E., 1981 (b).  
Le Grand Louu, notes anthropologiques Cahier de l'A.S.E.R. n°2 p 42-47
- REBUFFAT G., 1980.  
Calanques, Ste Baume, Ste Victoire. Les 400 plus belles escalades et randonnées. Denvel édit., Paris., pp. 160-166
- RECH J., 1992.  
Abbaye de La Celle. Fouilles d'urg. D.R.A.C./P.A.C.A./S.R.A., 10 p., 5 pl., 45 fig.
- RECH J. 1993.  
La Celle, Abbaye. Bilan Sc. 1992, D.R.A.C. S.R.A., pp. 173-174.
- REIMBOLD O., 1998-1999.  
La route de Marseille à Toulon, (1715-1789). Mém. maîtrise Univ. Prov.
- RENAUDIN N., 1986.  
Etat général des connaissances sur l'Aigle de Bonelli en Provence. C.E.E.P., t. II., rapport
- RENAULT J. M., 2000.  
La garrigue " grandeur nature ", Créations du Pélican
- RENAULT J. M., 2001.  
Randonnées dans le Sud Est. Glénat édit., 96 p.
- REPÉLIN J., 1899.  
Sur le Trias de Rougiers, Var, et l'existence dans cette région de phénomènes analogues aux pépérités d'Auvergne. Bull. Soc. Géol. Fr., (3), 24 avril 1899, Paris, pp. 311-317.
- REPÉLIN J., 1906-1907.  
Monographie de la faune saumâtre du Campanien inférieur du sud est de la France (Zone Plan d'Aups). Tiré à p., Marseille, 87 p., 2 fig. 12 pl.
- REPÉLIN J., 1911.  
Nouvelles observations sur la nappe de recouvrement de la Sainte Baume. C.R. Acad. Sc., Paris, 153, pp. 1531-1533.
- REPÉLIN J., 1913.  
Sur l'existence de la nappe de recouvrement de la Sainte Baume. C. R Acad. Sc., Paris, t. 157, p. 159. - 162.
- REPÉLIN J., 1914 - 1930.**  
**Géographie physique : le sol et les habitants II. Description géologique sommaire, Les Bouches du Rhône, Encycl. Départ, 259 p.**
- REPÉLIN J., 1915. (a).  
Sur l'âge crétacé des couches détritiques du Logis de Nans (Var). C.R. Acad. Sc., Paris, t. 161, p. 213 - 214.
- REPÉLIN J., 1915. (b).  
Sur le prolongement vers l'Est du synclinal sénonien du Plan d'Aups. C.R Acad. Sc., t. CLX, p. 68
- REPÉLIN J., 1922.  
Monographie géologique du massif de la Sainte Baume. Ann. Fac Sc., Marseille, t-25, fasc. 1, 86 p, 1 carte coul.
- REQUIN H., 1904.  
Deux trouvailles intéressantes. Réunion Soc. Sav. Beaux Arts des Départ., n°28, pp. 505 - 516.
- REYMONDON A., 1974.  
Contribution à l'étude des enceintes de pierre sèches dans le département du Var. C.P.F. 21<sup>e</sup> sess. Montauban Cahors, sept 1979, Paris S P.F, pp. 249-257
- REYNAUD Ch., 1997.  
Quatre sites funéraires chalcolithiques du Centre Var, le point de vue de l'anthropologie. Cahier de l'A.S.E.R., n°10, pp. 9 - 18.
- REYNIER A., 1879.  
Aperçu botanique sur la Ste Baume (Var). Bull. Soc. Bot. & Hort. de Prov., Marseille, 1<sup>ère</sup> ann. pp. 112 -123.
- REYNIER A., 1880.  
Promenade botanique dans la vallée de Saint Pons de Gémenos (B d-R.) Bull. Soc. Bot. & Hort. Prov., Marseille, 2<sup>ème</sup> ann. pp. 101-109
- REYNIER A., 1897.  
Peiresc et le styrax. Rev. Hort. des B-d-R. n°511, févr. pp. 34 - 36.
- REYNIER A., 1897.  
De l'existence à l'état spontané du Styrax officinale en Provence et des mesures à prendre pour assurer sa conservation. Bull. Soc. Bot de France, t.44, p. CXLCVIII.
- REYNIER A., 1905.  
Lettre au directeur du Monde des plantes annonçant la découverte de Marseille à Allauch et la Ste Baume. Le Monde des Pl. Le Mans, n° 35-36, p3
- REYNIER A., 1908.  
La Ste Baume visitée en 1903/1906. par un botaniste suisse. Ann. Soc. Sc. Nat. de Prov. Marseille, t.2, p.50-57
- RIBOT H., 1991.  
Fouilles au castrum de Beauceto, Beausset-Vieux. Ann. Soc. Sc. Nat. & Arch. Toulon & Var, 41 pp 268-272.
- RIBOT H., 1999.  
Signes sous l'autorité des évêques de Marseille. Pays Ste Baume, Journ. Ass. Ecomusée Massif Ste Baume en Prov. n°5, avril 99, p. 4-5
- RIBOT H., SALICETI P., 2004.  
Fouilles au castrum de Beauce le Beausset Vieux .in " N. Dame du Beausset Vieux, son histoire des origines à nos jours " Ass. Amis du Beausset Vieux / C. Arch. Var, Cahier Patru. Varois n°7, édit., Méd. Sanary, pp. 21-25
- RICARD P., 1983.  
La passion de créer, Albin Michel,
- RICHARDOT F., ROUSSET Cl., 1975.  
Traces de la transgression miocène sur le massif d'Agnis et de la Loube (Var, France) C.R. Acad. Sc., Paris, t. 280, série D, pp. 267 - 270. 1 fig.
- RINAUDO Y., 1986.  
Le Var autrefois. Harth édit., Vie quotidienne autrefois, 159 p.
- RISER J., 1967.  
Le plateau d'Agnis et ses bordures. Essai de géomorphologie. Mém. maîtrise géogr. Phys., & D.E.S Fac. Lettres & Sc. Hum., Var Aix Marseille II, Aix en Prov., 102 p., 19 fig., 11 tabl.
- ROFFIDAL MOTTE E., 1996.  
La sculpture sur bois en Provence au XVII<sup>e</sup> et XVIII<sup>e</sup> s : les stalles et la chaire de la Basilique de Saint Maximin, Var. Maîtrise d'Hist. de l'Art, t. I & II, Var de Prov., Fac. de lettres.
- ROFFIDAL MOTTE E., 2000 (a).  
Chefs d'œuvres de la sculpture en bois ; basilique de Sainte Marie Madeleine à Saint Maximin la Sainte Baume. Edisud édit., La Calade, Aix en Prov., 31 p.
- ROFFIDAL MOTTE E., 2000 (b).  
Les stalles et la chaire de la basilique de Sainte Marie Madeleine. La Thune, édit., Marseille, 142 p.
- ROCH E., 1959.  
La genèse des bauxites de Provence et du bas Languedoc. Ann. Hébert & Haug., IX, pp. 11-68, 4 pl. h.t.
- RONDON Y., 1952-1953.  
A propos d'un groupement lichénique à *Ramalina Fraxinea* à la Sainte Baume. Ann. Soc. Hist. Nat. Toulon & Var, n°14, pp.109 - 114.

- RONDON Y., 1962  
*Ramalina Fraxinea* à la Ste Baume. *Ann. Soc. Hist. Nat. Toulon & Var*, n 62:4
- RONDON Y., SEIDENBIN, 1983.  
Végétation lichénique des basaltes d'Evenos. *Ann. Soc. Hist. Nat. Toulon & Var*, n° 35, fasc. 1
- ROSTAING Ch., 1950.  
Essai sur la toponymie de la Provence, depuis les origines jusqu'aux invasions barbares. *D'Artrey édit., Paris, 480 p., carte, & J. Laffitte, Marseille, coll. Reprints, réédit. 1973.*
- ROSTAN L., 1839.  
Histoire et description de l'Eglise de Saint Maximin. *Coll. Province, Monuments religieux n°6, Plon édit. Paris*
- ROSTAN L., 1841.  
Notice sur l'église de Saint Maximin, (Var). *Olive édit., Marseille, 1841, 67 p., Briquolles 2<sup>ème</sup> édit., 1859 & 3<sup>ème</sup> édit., Briquolles 1886, 159 p.*
- ROSTAN L., 1849.  
Notice sur le Saint Pilon de Saint Maximin. *Bull. Monument. 2<sup>ème</sup> série, t. 5, 15<sup>ème</sup> vol., Paris, pp. 426 - 435.*
- ROSTAN L., 1858.  
Colonne milliaire découverte à Saint Maximin (Var). *Bull. Monumental, Paris, n°24, pp. 167 - 168.*
- ROSTAN L., 1859 ?  
Notice sur la Sainte Baume. *Toulouse.*
- ROSTAN L., 1859.  
Notice sur l'église de Saint Maximin. *Perreymont (Dufourt & Vian imprim. Briquolles, 36 p.*
- ROSTAN L., 1861.  
Reliquaire de Marie Madeleine à St Maximin. *Bull. Mon. Soc. Fr. Archéol., 3<sup>ème</sup> série, t.7, vol. 27, pp. 23 -27.*
- ROSTAN L., 1862 (a).  
Monuments et sarcophages de la crypte. *Chalon / Saône 1862 & suppl. 1868*
- ROSTAN L., 1862 (b).  
Cartulaire municipal de Saint Maximin. *H. Plon imprim., Paris 1862, & Arch. Mun. St Maximin, registre AA.1*
- ROSTAN L., 1868.  
Inventaire des ornements conservés dans l'église paroissiale de St Maximin (1627). *Rev. Soc. Sav. Dép. 4<sup>ème</sup> série, 8, pp. 184 - 194.*
- ROSTAN L., 1872 – 1873.
- Monographie du couvent des Dominicains de St Maximin. *Bull. Soc. Est. & Arch. Draquignan, 9, pp.195 -504*
- ROSTAN L., 1875.  
L'église du couvent des Dominicains de Saint maximin. *Rev. Art Chrét., 18, II, pp. 455 – 461.*
- ROSTAN L., 1877.  
Notice sur la Sainte Baume
- ROSTAN L., 1883.  
Visite du roi Louis XIII à St Maximin. *Bull. Soc. Et. Sc. & Archéol., Draquignan, 2t*
- ROSTAN L., 1884 -1885.  
L'ancienne bibliothèque du couvent des Dominicains de Saint Maximin. *Bull. Soc. Et. Sc. & Archéol., Draquignan, n°15, pp. 421434.*
- ROSTAN L., 1885.  
Le chœur de l'église de Saint Maximin, (Var). *Paris, 1885.*
- ROSTAN L., ROBERT Ch., 1886.  
Sur divers milliaires de Fréjus, Briquolles et St Maximin. *Bull. Acheol. Com. Trav. Hist. & Sc., pp. 356 - 357.*
- ROSTAN L., 1889.  
Visite du roi Louis XIV à Saint Maximin. *Bull. Soc. Et. Sc. & Archéol., Draquignan.*
- ROSTAN L., CORTES F., 1889.  
Monographie de l'église de Saint Maximin (Var) *Paris, 1889*
- ROSTAN S., 1977.  
*La vieio souco au Terraire, Saint Maximin de Provence. SCOP / SADAG, Bellegarde, 372 p.*
- ROSTAN S., 1983.  
Louis Rostan. *In "Histoires de Saint Maximin de Provence", Bull. Ass. Polypus, n°5, St Maximin, pp. 1 -2*
- ROSTAN S., 1987.  
*Cestrum Rodents, Aubagne.*
- ROTHE M.P., et al. 2005 (a).  
Carte archéologique de la Gaule : Marseille et communes environnantes. *Acad. Inscript. & Belles lettres, Fond. Maison des Sc. de l'H., Paris, à paraître 2005.*
- ROTHE M.P., et al., 2005 (b).  
030. Cuges les Pins. *Carte archéologique de la Gaule : Marseille et communes environnantes". Acad. Insc. & Belles lettres, Fond. Maison des Sc. de l'H., Paris, à paraître 2005.*
- ROTHE M.P., 2005 (c).
042. Gémenos. *Carte archéologique de la Gaule : Marseille et communes environnantes". Acad. Insc. & Belles lettres, Fond. Maison des Sc. de l'H., Paris, à paraître 2005.*
- ROTHE M.P., GASCOU J., NARASAWA Y, BORGARD Ph., et al., 2005.  
Auriol, Cuges, Gémenos, Roquevaire. *Carte archéologique de la Gaule : Marseille et communes environnantes". Acad. Insc. & Belles lettres, Fond. Maison des Sc. de l'H., Paris, à paraître 2005.*
- ROUBAUD-DOL. M.Th., (non daté).  
Histoire de l'église du Castellet in P. Delmas, notice historique sur Le Castellet. *Rev. de Marseille, 2<sup>ème</sup> année*
- ROUAIX S., 1948.  
Gouffre de la Galère. *Ann. de spéléo. t. III, fasc. 1.*
- ROUIRE J., GUIEU G., MENNESSIER G., DURAND J. P., et al. 1979.  
Carte géologique, Feuille Briquolles à 1/50.000. *B.R.G.M., Serv. Carte Géol., Orléans, 1 carte coul. + notice tech. n° 30 p.*
- ROUIRE J., GUIEU G., BLANC J.J., TAXY S., HUMBERT S., et al. 1969.  
Carte géologique, Feuille Aubagne à 1/50.000. *B.R.G.M., Serv. Carte Géol., Orléans, 1 carte coul. + Notice tech. n°1044, 26 p.*
- ROUIRE J., BLANC J.J., CARON J.P.H., GUIEU G., TEMPIE, et al. 1974.  
Carte géologique, Feuille Cuers à 1/50.000. *B.R.G.M., Serv. Carte Géol., 1<sup>ère</sup> édit., Orléans, 1 carte coul. + Notice tech. n°1045, 29 p.*
- ROULE L., 1887.  
Sur les gisements et l'âge de la bauxite dans le Sud Est de la France. *C. R. Acad. Sc., Paris, n°6, p. 383.*
- ROUMEL P., 1998.  
**Notre Forêt La Sainte Baume, les Iles d'Or, la Montagne de Lure promenons nous dans la Provence des arbres. Vivre en Provence, Suppl. de la Provence 4 avril 1998, pp. 49 – 53**
- ROUSSET Cl., GLARD Y., MAUDRU L., NAHON D., 1967.  
Etude minéralogique du contenu de poches karstiques découvertes à la faveur des travaux souterrains du Canal de Provence. *C.R. 92<sup>ème</sup> Toulon Soc. Sav. Strasbourg, 12 p., 6 fig., 1 tabl. h.t.*
- ROUSSET Cl., 1968 (a).  
Etude des conditions morphologiques, géologiques et chimiques de l'exsurgence de quelques réseaux karstiques provençaux, essais d'interprétations. *Ann. Fac. Sc., Marseille, t. XL, pp. 225 - 253.*
- ROUSSET Cl., 1968 (b).  
Contribution à l'étude des karsts du Sud Est de la France: altérations morphologiques et minérales. *Thèse Doct. d'Etat Univ. Aix - Marseille II, 533 p., 83 fig., 1 carte coul. h.t*
- ROUSSET Cl., 1968 (c).  
Le matériel original des bauxites de Provence. Difficultés des reconstructions paléogéographiques: niveaux d'érosion crétacés et tectogénèse tertiaire. *C. R. Acad. Sc., Paris, 266, série D, pp. 12 -15.*



- ROUSSET Cl., 1969.  
Le bombement varois, relation entre la bauxitisation au Crétacé moyen en Provence et l'évolution originale de la région en régime karstique. *C. R. Acad. Sc., Paris, série D, 268, pp 2331 - 2334.*
- ROUSSET Cl., 1984.  
Forage de Cuges. *Univ. de Prov., Marseille 1, Rapp. inédit.*
- ROUSSET Cl., 1986.  
Reconnaissance des aquifères karstiques du vallon de Saint Pons et du vallon du Col de l'Ange; propositions pour des forages de reconnaissance commune de Gémenos, B-d-R. *Univ. Aix Marseille, Jan.86, 61p*
- ROUSSET Cl., 1988.  
Apports de nouveaux forages à la connaissance de l'aquifère karstique de Port Miou. *Ann. Sc. Univ Besançon, Géol. Mém. h.s, n°6, p. 275-280*
- ROUSSET Cl., 1998.**  
**La géologie du massif de la Sainte Baume, un modèle de massif karstique. *Pays Ste Baume, Journ. Ass. Ecomusée Massif Ste Baume en Prov., n° 3, fév. 1998, pp. 8 - 10***
- ROUX L., 1856.  
Notice historique sur le bourg de Saint Zacharie (Var). *Marseille*
- ROUX L., 1862.  
**Essai de statistique sur le bourg de St Zacharie (Var). *Rééd. Rédiviva, Marseille, C. Lacour, Nîmes 1995***
- ROUX P. M., (Abbé), 1859.  
Auriol. *Trav. Soc. Stat. Marseille, n° 23.*
- ROUX P. M., (Abbé), 1910.  
Souvenir de l'ermitage du Beausset Vieux. *Aubert imprim. Grenoble.*
- RUAT P., 1900.**  
**Les nouvelles routes de la Sainte Baume. *Revue de Provence, 1900 & Pays Ste Baume, Journ. Ass. Ecomusée Massif Ste Baume en Prov., n°4, sept 1998, pp.14 - 15***
- SAATKAMP A., DUTOIT T.,  
Influence des activités humaines anciennes sur les sols et la végétation actuels: le cas des bassins de congélation des glaciers de la Se Baume (Provence, Fr.) *Bull. Soc. Linn. Prov., Marseille, 52, pp. 61-87.*
- SAGLIETTO V., (Abbé), 1927.  
Notes archéologiques et historiques sur la commune d'Evenos. *Vie Paroissiale, 1927*
- SAGLIETTO V., (Abbé), 1928.  
Evenos, ses origines néolithiques. *C.R. 2<sup>ème</sup> congrès I.H.P., Toulon, avril 1928, Marseille, 1929, pp. 288 - 301*
- SAGLIETTO V., (Abbé), 1931.  
Le néolithique de La Roquebrussanne. *Mém. Inst. Hist. Prov., p.75-83*
- SAGLIETTO V., (Abbé), 1933.  
La commune de Mazaugues, étude historique et archéologique. *Sté nouv. Imprim. Toulonnaises, Toulon.*
- SAGLIETTO V., 1933.  
Un abri sous roche du vallon des demoiselles (Signes). *Mém. Inst. Hist. de Prov., pp. 146 - 151.*
- SAGLIETTO V., (Abbé), 1934.  
La commune de La Roquebrussanne. *Cruves & Vincent Imp., Cannes 55p*
- SAGLIETTO V., (Abbé), 1935.  
La commune de Signes, étude archéologique et historique. *Cruves & Vincent Impr. Cannes, rééd.1986,115 p*
- SAGLIETTO V., (Abbé), 1936 (a).  
La commune de Méounes, étude archéologique et historique. *Cruves & Vincent Imprim., Cannes.*
- SAGLIETTO V., (Abbé) 1936 (b).  
Une grotte sépulcrale sur le territoire de la Roquebrussanne (Var). *Bull. Soc. Préhist. Fr., pp. 82-95.*
- SAGLIETTO V., (Abbé), 1936 (c).  
La commune de Tourves, Etude archéologique et historique. *Cruves & Vincent Imprim., Cannes, 119 p., & Ass. Hist. Pop. Tourvaine, Tourves, rééd. 1990.*
- SAGLIETTO V., (Abbé), 1938.  
Carte archéologique de la gaule Romaine : dispersion de la population rurale au I<sup>er</sup> s. de notre ère dans les communes du Beausset, Evenos, et Le Castellet. *Inst. Hist. de Prov., Toulon.*
- SAGLIETTO V., (Abbé), 1952 - 53.  
Dispersion de la population rurale aux premiers siècles de notre ère (région du S.O. varois). *Ann. Soc. Sc. Nat. & Archéol. Toulon & Var, t.5, pp. 91 -130.*
- SAGLIETTO V., (Abbé), 1954.  
L'acquisition du domaine de Saint Maximin par l'abbaye de St Victor au XI<sup>e</sup> s. *Prov. Hist. n° 4, pp. 75 -81.*
- SALES G., 1975.  
Nidification du Merle de roche *Monticola saxatilis* sur le massif de la Sainte Baume. *Alauda, 43, (4), p. 480.*
- SALES G., 2001.  
Le pic noir, hôte de la forêt de la Sainte Baume. *Pays Sainte Baume, Journ. Ass. Ecomusée Massif Ste Baume en Prov., n° 9, sept. 2001, pp.13 - 14.*
- SALES G., 2003.
- Microclimat et phytosociologie. *Ass. Prot. Arbres & Forêt, Plan d'Aups Ste B., public. Int., avril 2003, 150 p.*
- SALGUES R., 1923.  
Bauxites *Ann. Soc. Sc. Nat. Hist. Archéol. Toulon & Var, p.9*
- SALGUES R., 1934.  
Lacs de la région de Brignoles. *Ann. Soc. Sc. Nat. Hist. Arch. Toulon & Var, p.18.*
- SALGUES R., 1938.  
Aperçus phytosociologiques sur le département du Var. *Ann. Soc. Sc. Nat. Hist. Archéol. Toulon & Var, 47 p.*
- SALICETI P., 1990.  
Rapport de fouilles à la Chapelle du Beausset Vieux. *D.R.A.C P.A.C.A, S.R.A, Aix en Prov.*
- SALICETI P., 1991.  
Exvoto de Notre Dame du Beausset. *Bull. Soc. Amis Vieux Toulon, n° 113*
- SANS F., 1967.  
Une conférence sur Tourves. *Cahier Ass. Hist. Pop. Tourvaine, Tourves, nov. 2004, pp 3 -19*
- SALONE J.J., 2003.**  
**Les fossiles du massif de la Sainte Baume, *Pays Ste Baume, Journ. Ass. Ecomusée Massif Ste Baume en Pr., n°12, mai 2003, pp. 13 -14***
- SAPORTA (de) G., 1867.  
La flore des tufs quaternaires de Provence. *C. R. 33<sup>ème</sup> Congrès Sc. Fr., Aix, Remond & Aubin édit., 32 p.*
- SAPORTA (de) G., 1862 – 1874.  
Etudes sur la végétation du Sud Est de la France à l'époque tertiaire. *Ann. Sc. Nat., botanique, 4<sup>ème</sup> série, t. XVI, 1862, t. XVII, 1862, t. XIX, 1863, t. IV, 1865, t. VIII, 1865, t. XV, 1872, t. XVII, 1873, t. XVII, 1874.*
- SAUREL A., 1863.  
Notice historique sur St Jean de Garguier, St Pons, Gémenos et la vallée de l'Huveaune *Rev de Marseille,*
- SAUREL A., 1872.  
La vallée de Cuges. *44 p.*
- SAUREL A., 1879.  
Dictionnaires des villes, villages et hameaux du Département des BdR *Olive édit., Marseille, in 8°, 2 t.*
- SAUREL ...1977.  
Les ossements de Marie Madeleine conservés à St Maximin la Ste Baume. *Prov. Hist., t.27, fasc. 109, p. 257 -311.*
- SAUZADE G., 1982.  
L'Aven des plâtrières à Gémenos, B-d-R. *Bull. Muséum. Hist. Nat. Marseille, t. XLII, pp. 75 - 82.*

- SAUZADE..G., GELY..B., 1982. La grotte sépulcrale du Plan des Vaches, Gémenos. *Bull. Muséum. Hist. Nat. Marseille, t. XLII, pp. 83 -87.*
- SAXER V., (Mgr), 1953.  
Le culte de Marie-Madeleine en Occident des origines à la fin du Moyen-âge. *Thèse Doct., Univ. Strasbourg, Clavreuil édit., Paris, 2 vol. 65 p*
- SAXER V., (Mgr), 1954.  
L'acquisition du domaine de St Maximin par l'abbaye de St Victor au XI<sup>e</sup> siècle. *Prov. Hist., n°4, pp 75 - 81*
- SAXER V., (Mgr), 1955.  
La crypte et les sarcophages de Saint Maximin dans la littérature latine du Moyen âge. *Prov. Hist., n° 5, fasc. 21, pp. 196 - 231.*
- SAXER V., (Mgr), 1957.  
Le culte de Marie Madeleine en Occident.
- SAXER V., (Mgr), 1977.  
Les ossements dits de Ste Marie-Madeleine conservés à St- Maximin la Sainte Baume. *Prov. Histor., t. XXVII, fasc.109, pp. 257 -311.*
- SAXER V., (Mgr), 1984.  
La relique de Saint Maximin (Var) dite "la sainte ampoule". *Rev. Hist. Eccles. vol. 79, n°1, Louvain, pp. 87 -96*
- SAXER V., (Mgr), 1985.  
Saint Lazare et Saint Maximin, recherche nouvelle sur plusieurs personnages de la tradition provençale. *Mém. Soc. Nat. Antiqu. F de Fr., LVI, pp. 32 - 36.*
- SAXER V., (Mgr), 1991.  
Notes en marge du récit du pèlerinage de Waltheym à la Sainte Baume. *Prov. Hist., t. XLI, fasc. 166 pp. 508 - 519, et 526 - 531.*
- SENECHAL, 1998.  
Rocher de l'Aigues, Evenos. *Ann. Soc. Sc. Nat. Hist. Archéol. Toulon & Var, n°50, oct. 1998, fasc. 4.*
- SEYRIES Cl., 1991.  
Gémenos, Chapelle Saint Pierre. Sondage. *Bilan Sc. 1991, D.R.A.C., S.R.A., P.A.C.A.*
- SERVAN P., 1960.  
Voies antiques de la moyenne vallée de l'Huveaune. *Prov. Hist., t. X, Fasc. 441, pp. 189 - 276.*
- SERVAN P., (non daté)  
Les faïenciers de Pont de l'étoile
- SICARD, 1910.  
La crypte de Saint Maximin et les saintes reliques
- SIVOM Ste BAUME 1986.**
- La Sainte Baume, carte touristique, sites monuments, accueil, activités, randonnées. 1/50.000.Sivom Ste Baume, Edisud diff.**
- SIVOM du PAYS BRIGNOLAIS / CRPF, 19...**  
**Etude du P.I.D.A.F, SIVOM / CRPF, 2vol. 36 p. + 50 p. + ann.**
- SMEND U., 1987.  
Die kirche Sainte Marie Madeleine und der dominikanerkonvent in ST Maximin., (Provence). *Publ. Univ. Europ., série XXVIII, Hist. de l'Art, vol 102, Francfort sur Maine, Thèse Doct. Art., 1990.*
- SOCIETE CANAL DE PROVENCE, 2002.**  
**Révision du P.I.D.A.F du pays brignolais, étude hydraulique. S.C.P., le Tholonet. 10 p., ann.**
- SOCIETE D'INGIENRIE POUR L'EAU ET L'ENVIRONNEMENT, 1997.**  
**Etude de définition d'un programme de restauration et d'entretien de la ripisylve du Gapeau. Phase 1. Etat des lieux, analyse, diagnostic et définition d'orientations d'interventions. S. I. E. E. / Comm. de C. vallée du Gapeau, Nov. 1997, 143 p + ann.**
- SOCIETE D'INGIENRIE POUR L'EAU ET L'ENVIRONNEMENT, 2003.  
Etude de définition pour l'élaboration du S.A.G.E du Gapeau. *S. I. E. E. / Synd. Mixte du Bassin versant du Gapeau, oct. 2003, 101 p + ann.*
- SOYER J., 1973- 1974.  
Les centuriations de Provence. *Rev. Archéol. Narb. n° 6 7, C.N.R.S., Paris*
- SPELEO H2O, 1996.  
Contribution à la connaissance hydrogéologique, traçage de l'Aven de la solitude. *D.D.A.F. 83, Janv.96, 13 p.*
- STEFANINI R., 1974.  
Etude hydro spéléologique de la région de la Sainte Baume sur le plateau karstique du Saint Cassien. *Union Fr. Spéol.*
- STERN H., 1957.  
Un sarcophage de la Gayole découvert par Peiresec. *Gallia, pp. 73 -85*
- STROMBONI D., (Général), BONTEMPS A., GRIAUX P., 1993.  
Nans les Pins, station touristique de Provence, *O.T. Nans les Pins, Imprim. Fond Don Bosco, mai 1995, 40 p.*
- STROMBONI D., (Général), 2001.  
Les gens de Nans aux XVII<sup>e</sup> & XVII<sup>e</sup> s. *Ass. Nans autrefois, 28 avril 2001,*
- STOECKLE T., 2002.**  
**Les chauves souris du pays Sainte Baume In "La Chauve-souris, une mer veille de l'évolution" Pays Ste Baume, Journ. Ass. Ecomusée Massif Ste Baume en Prov., n°10, Janvier 2002, p.8.**
- SYLVESTRE J. P., AYME Y., 1995.  
Projet d'embouteillage de la source de Beaupré (83) Signes. Audit et compléments d'études relatifs à la ressource en eau et aux procédures administratives. *Antéa / 3 Cygnes 50 p., 10 ann. & table, 21 fig.*
- TABIKH B., 1986.  
Haute vallée de l'Huveaune, essai hydrologique. *Mém. D.E.A. Géogr. Phys. Univ. Aix Marseille, Aix en Prov. 61p*
- TARADE G., 1986.  
Hauts lieux saints et magiques de Provence. *S.R.U édit., pp.1-6, 17-18*
- TAHRAOUI H., 1999.  
Premières expérimentations picturales à la Bergerie des Maigres (Signes). *Cahier de l'A.S.E.R., n°11, pp.1-9*
- TAHRAOUI H., 1998.  
Des pigments et des hommes. *Mém. maît. Univ. Nice, sect. ethnol., 170 p*
- TATONI Th., 1992.  
Evolution post culturale des agro systèmes de terrasses en Provence calcaire. Phytoécologie et impact humain. *Thèse doct. Univ. Prov., Marseille, 197 p.*
- TAVERNIER F., 1934.  
De Marseille à la Sainte Baume via Gémenos, Auriol, Roquevaire ou Nans. *Impie. Lithographie Ante. OED. Marseille, 14 ill.*
- TEMPIER C., et al, 1968.**  
**Carte géologique de la France à 1/80.000 et sa notice, feuille Marseille. Min. Industrie. Serv. Carte Géol., Paris, 3<sup>ème</sup> édit., 1 carte + notice 20 p.**
- TEMPIER C., 1972.  
Les faciès calcaires du Jurassique provençal. *Thèse Doct. géol., Univ. Aix - Marseille III, Trav. Lab. Sc. de la T., série B, n°4, 361 p.102 fig.*
- TEMPIER C, 1987.  
Modèle de mise en place des structures provençales. *Bull. Soc. Géol. Fr., (8), t.111, n°3, pp. 533 - 540.*
- TEMPIER J. Cl., FARALLI A., 1994.**  
**La Sainte Baume : un massif mal protégé et encore menacé. Garrigues (C.E.E.P. / O.P.I.E.), n° 16, Noël 94, spéc. Bilan 1994, pp. 4 -5.**
- TEMPIER J. Cl., BELTRA St., CATARD A., 2000.  
Etude faunistique du site Natura 2000 de la Sainte Baume. *C.E.E.P. / Esp. Nat. Prov., juin 2000.*
- TEMPIER J. Cl., FARALLI A., 2001.**  
**Faunes de la Sainte Baume: des faunes diversifiées dans un éventail de milieux naturels. Expo. écomusée de la Ste Baume, Plan d'Aups, hiver 2004.**
- TEMPIER J. Cl., SANCHEZ C., 2003.  
L'Aigle de Bonelli. *Nouv. Ecomusée Ste Baume, n°5, oct.03,p. 15*
- TEMPIER J. Cl., VIRICEL G., 2004.

**Le massif de la Sainte Baume. In « La Provence Sauvage" de découv. Nature Coll. L.P.O. P.A.C.A., Ouest Fr; édit., pp. 113 - 119.**

THELOT J.P., 1985.

Rapport pour les inventaires ZNIEFF - PACA

THENOUX J. M., 1997.

**Etude de faisabilité de l'écomusée de la Ste Baume Corpus (t.1) les aménagements sur le plateau de la Ste Baume, (t.2). Ecomusée de la Ste Bau me. Plan d'Aups. t.1. 38 p., t.2 184 p., t.3 89 p.**

THEVENY J. M., 1978.

Prospection archéologique sur les communes de La Cadière et du Castellet. Ann. Soc. Sc. Nat. Arch. Toulon & Var, t.30, pp. 72- 94.

THEVENY J.M., 1981.

Les monnaies du site de la Pinède au Castellet. Bull.Arch.Prov p.23 30

THEVENY J. M., 1983.

Le Castellet, village médiéval à la belle époque. A.P.P.L., Saint Cyr, Var, & Ann. Soc. Sc. Nat. Hist. Archéol. Toulon & Var, 1979 31/1980/ 32/1981

THIBAUT J. M., MADURET J. M., 2001.

Fontaines de la Sainte Baume Edisud, La Calade, Aix en Prov., 2001

THIEBAULT St., 1995.

Dégradation et /ou substitution du milieu végétal au Néolithique en Provence. Van der Leeuw S., pp.185 194.

THIELE R., 1972.

De la Sainte Baume au Roc Candelon, contribution à l'étude géologique du chevauchement sud provençal. Thèse 3<sup>ème</sup> cycle, Lab. géol. str. Paris VI, 320 p., 88 fig., 8 pl., 1 carte.

THIELE R., 1975.

Sur l'accident transversal de la Roquebrussanne (Var): un exemple de déchirure transversale C.R.Acad.Sc., série D, t.28, n°5 -8, pp.363 366

THIR K., BOYER R., 1985.

Les Chartreuses de Montrieux et de La Verne, 50 p. + pl.

THOMAS CI, 1996.

**Les fours à chaux du pays Sainte Baume. In "Pays Ste Baume". Journ. Ass. Ecomusée Massif Ste Baume en Prov., n°1, Oct. 1996. pp. 11 - 12**

TIMON DAVID J., 1938.

Une excursion diptérologique à la Sainte Baume Bull. Soc. Linn. Prov., X - XI, pp. 30 -33.

TIMON-DAVID J., 1952.

Découverte d'un Némestrinidé remarquable à la Ste Baume : *Neorhyn chocephalus tauscheri* (Fisch.) L'Entomologiste, VIII, pp. 119 - 122.

TIMON-DAVID J., 1958.

Contribution à la connaissance de la faune diptérologique de la Ste Baume. 83<sup>e</sup> Cong. Soc. Sav. Aix pp. 253 - 259.

TOMAS J., 1973.

Etude d'hydrogéologie et d'hydrochimie karstique, la vallée du Gapeau en Provence calcaire. D.E.S. Géogr. 334 p.

TOMAS J., 1987.

Les tufs de la vallée du Gapeau : étude géomorphologique. Cahier de l'A.S.E.R. n°5, pp.105 -118.

TOUCAS A., 1869.

Description géologique et paléontologique du Canton du Beausset, Var et ses environs. Bull. Soc. Géol. Fr., (42), t. XXVI, p. 796

TOUCAS A., 1873.

Terrains crétacés des environs du Beausset, Var. Mém. Soc. Géol. Fr., 2<sup>e</sup> série, t. IX, m.IV, 65 p., 12 fig., 1 c. coul.

TOUCAS A., 1885.

Note sur les terrains crétacés dans le Val d'Aren, environs du Beausset. Bull. Soc. Géol. Fr.,

TOUCAS A., 1891(a).

Note sur le Sénonien et en particulier sur l'âge des couches à hippurites Bull. Soc. Géol. Fr., 3, t. XIX, pp. 506 -552

TOUCAS A., 1891. (a)

Succession des zones des terrains crétacés du Beausset et sur leur comparaison avec celles de Martigues. Bull. Soc. Géol. Fr., 3, t. XIX, pp.1042 - 1045.

TOUCAS A., 1891 (b).

Excursion du Beausset au Castellet et à la Cadière. Bull. Soc. Géol. Fr., t. XIX, pp. 1057-1062.

TROADE C., 1969.

Miellée été 1968, Signes. Ann. Soc. Sc. Nat. Hist. Archéol. Toulon & Var, n° 21

TRONCHETTI G., 1981.

Les foraminifères crétacés de Provence, (Aptien-Santonien) : systématique, biostratigraphie, paléoécologie, paléogéographie. Thèse Doct. d'Etat, Univ. Aix - Marseille I., Trav. lab. géol. hist. & pal., n°12, 559 p

TROUILLET M.- Chr. 1980.

A propos de la découverte des reliques de Sainte Marie Madeleine. Ass. Amis Ste M. Madeleine, 24 p.

TROUMPS J., 1992.

Paléontologie beaussetanne Ann. Soc. Sc. Nat. Hist. Archéol. Toulon & Var, t. 45, fasc. 3

VALATX L., 1927.

La basilique de Saint Maximin la Sainte Baume. Toulon, 1927.

VALETON I., KLINT W., 1963.

Péetrographie des bauxites de Mazaugues, Sud Est de la France. Géol. Rund. Deutchl., 52, n°1, pp.475 -492.

VALETON I. 1966.

Sur la genèse des gisements à Bauxite du S. Est de la France. Bull. Soc. Géol.; Fr., t. VIII, t. 105, pp. 685 - 701; 8 fig., pl.

VALLOIS M., 1957, 1960, 1961, 1964.

Var, Avens, grottes. Ann. Soc. Sc. Nat. Hist. Archéol. Toulon & Var, 57/9, 60/12 61/13 64/16.

VANIE - BI B.P., 1989.

Le milieu naturel de la Haute Huveaune en amont de St Zacharie,Var Mém. D.E.A. Géogr. phys., Univ. Aix Marseille II, Aix en Prov., 79 p

VAUDOURE J., 1961.

La vallée de l'Huveaune. Bull. Ass. Géogr. Fr. n°298, pp. 59 -73, 3 fig.

VAUDOURE J., 1965.

Economie d'ancien régime, économie moderne, dans la vallée de l' Huveaune. Feuill. doc. Rég. C.R.D.P., Marseille, n°7, pp. 1 - 14.

VAUDOURE J., et al. 1988.

Les édifices travertineux et l'histoire de l'environnement dans le midi de la France. (Provence, Languedoc, Roussillon) U.A. 903 du C.N. R.S /A.T.P. - P.I.R.E.N., Aix en Prov., trav. XVII, 280 p.

VAUMAS (de) E., 1937.

Le massif de la Sainte Baume, étude morphologique. Ann. Géogr., t. XLVI, n°264, pp.580 - 590.

VERLINDEN P., 2002.

**Roquevaire, à vivre. Les 7 collines édit., Marseille, 72 p.**

VERNET M., VERNET B., 1980.

Essai de discrimination par méthode isotopique de l'origine des eaux de systèmes karstiques. Application aux karsts continentaux et littoraux de Basse Provence. Thèse doct. 3<sup>ème</sup> cycle. Géol. Univ. Marseille I

VERRIER R., 1939, 1941.

Petite histoire de Roquevaire. Libr. Lucien Noyer édit., 2 t. & le livre d'histoire, réédit. 2005. Coll. monograph. Des villes et villages de France. Dir. M.G. Micberth.

VIDAL R., 1900.

Archéologie du Var, Evenos et les Gorges d'Ollioules Toulon, 188 p.

VIDAL R., 1904.



Archéologie du Var, le Canton du Beausset. Bull. Acad. Var. 53, n°82, pp. 1-163. & A. Bordato, impr. Toulon.

VIDALENC J., 1955.

Un aspect de la vie ouvrière au XIXe siècle : le pèlerinage des Compagnons du Tour de France. Comité trav. hist. & Sc. C. R. Congrès Soc. Sav. Paris & Départ., Lille, 1955.

VIENNE H., 1839.

Notices historiques et statistiques sur les anciennes Chartreuses de La Verne et de Montrieux. Bull. Soc. Sc. B. Lettres & Arts Départ. Var, pp. 87-98.

VIEUX F., 1976.

Jadis...Saint Maximin: le Bd Jean Jaurès en 1910. In "Histoires de Saint Maximin de Provence.", Bull. Ass. Polypus, St Maximin n°1, pp. 13-16.

VIEUX F., 1983.

Jadis, St Maximin: les quatre cantons. In "Histoires de St Maximin de Provence", Bull. Ass. Polypus, St Maximin, n°4

VILLE DE MARSEILLE, 1976.

Submersion du lit majeur de l'Huveaune. Serv. Ass., E.G.C.E.M., 1ère partie hydrol. 3 vol., janv. 1976, 2ème partie, hydraul. 3 vol., juin 1976.

VILLENEUVE - BARGEMONT., Chr., (Comte, de) 1821 - 1832.

Statistique du Département des B-d-R avec atlas. A. Ricard, imprim. du Roi & de la Préf. Marseille, 4 vol. + 1 atlas.

VILLENEUVE - FLAYOSC. H., (de) 1856.

Description minéralogique et géologique du Var et des autres parties de la Provence, avec application de la géologie à l'agriculture, au

VILLENEUVE - FLAYOSC. H., (de) 1895

Notice sur le monastère de Montrieux. 2ème édit., Brignoles.

VINCENT A., 1950.

La Sainte Baume

VIRICEL G., 2003.

Chouettes et Hiboux du pays Sainte Baume. Pays Ste Baume, Journ. Ass. Ecomusée Massif Ste Baume en Prov., n°13, déc. 2003, pp. 5-8

VITAL J., 1999.

Identification du Bronze moyen récent en Provence et en Méditerranée nord occidentale. Doc. Arch. Mérid., Lattes, pp. 7-115

WETTEL C., 1966.

Contribution à l'étude géologique d'Auriol et des Adrechs (Var et B-d-R.). Dipl. Et. Sup., Paris.

YAHIAOUI S.A., 2001.

Roquevaire et sa vallée à travers les âges. Coll. Inst. de vie, La cité du Clocher édit., Roquevaire, déc. 2001.

SM -- Projet de territoire Sainte Baume --juin 2005

ZURCHER P., 1891.

Note sur la continuation de la chaîne de la Sainte Baume. Bull. Serv. Carte géol. Fr., t. II, n°18, pp. 321-335. 4 pl.

## DOCUMENTATION GENERALE

AGRESTE, 2000

Recensement agricole 2000. Les chiffres clés du recensement agricole 2000 dans le Var. Min. Agr. & Forêt. / D.D.A.F. 83, Serv. Stat. Agr., 168 p.

AGENCE DE L'EAU R.M.C., 1996.

Schéma Directeur d'Aménagement et de Gestion des Eaux du Bassin Rhône Méditerranée Corse. Com. de B.R.M.C., Aq. de l'Eau R.M.C. / D.I.REN. Rh. Alpes, Lyon, déc. 3 vol., 124 p, 299 p, 15 pl.

C.A.U.E. 83, 2004.

La Charte paysagère départementale, à la recherche d'un pacte d'harmonie pour le Var. Orientations, recommandations paysagères. Cons. Arch., Urban. & Envir; 83, / Conseil Gén. 83, Toulon, 50

E.P.F. P.A.C.A., 2002

Programme pluriannuel d'interventions 2002-06 29.11.2002, 47 p.

I.N.S.E.E., 1999.

Recensement de la population dénombrements. INSEE PACA Serv. Études

FEDERATION NATIONALE SAFER

La Fin des paysages, Livre blanc pour une gestion ménagère de nos espaces bureau. FNSAFER, Paris, 45 p.

LANGEVIN Ph., CHOURAQUI E., 2000.

L'aire métropolitaine marseillaise, encore un effort, l'Aube Sud édit., la Tour d'Aigues, 220 p.

LARCHER G. 1998.

La gestion des espaces périurbains. Comm. RAff Econ. & du Plan, Rapp. au sénat, Sess. Ordin 1997-1998, 5 mai 1998, n° 415, 91 p.

MAZAUDIER Chr., et al. 1997.

La Basse Provence, à la recherche d'une identité nouvelle. Coll. Découv. de l'env. rég. CRDP / ARPE, Aix-en-Prov. / Marseille, 75 p.

MERMET L., MOQUAY P., 2002.

Accès aux espaces naturels. Outils d'analyse et méthodes de gestion. Hermès Sc. Publ., Lavoisier édit., Paris, 393 p.

PREFECTURE DES BOUCHES DU RHÔNE, 2004.

Projet de Directive Territoriale d'aménagement des Bouches du Rhône. Versión V.4, 30 juillet 2004, 105 p., 2 cartes

R.F.F. 2004.

Etudes préalables au débat public sur la L.G.V P.A.C.A.; environnement géologique et principales contraintes associées. R.F.F. / SETEC International, Vitrolles, Oct. 2004, 20 p.

