




ASSOCIATION DES MAIRES ET PRÉSIDENTS ■ ■  
DE COMMUNAUTÉS DES HAUTES-ALPES

# Annuaire

Des  
**COMMUNES,**  
et des  
**INTERCOMMUNALITÉS**  
des  
**HAUTES-ALPES**

2014/2020



Pour nous,  
la nuit est un jour comme les autres

Où que vous soyez et quel que soit votre fournisseur d'électricité, nous vous apportons l'électricité. Là où les villes vivent et aussi là où elles naissent. ERDF, gestionnaire du réseau public de distribution d'électricité assure chaque jour l'exploitation, l'entretien et la modernisation de près de 1,3 million de kilomètres de réseau.



# Sommaire

## ■ Edito

### **Jean-Michel ARNAUD,**

*Président de l'Association des Maires  
et des Présidents de Communautés des Hautes-Alpes.* ..... 3

### **Bernard ALLARD-LATOUR,**

*1er vice-président de l'Association des Maires  
et des Présidents de Communautés des Hautes-Alpes.* ..... 5

**Joël GIRAUD,** *Député des Hautes-Alpes* ..... 7

**Karine BERGER,** *Députée des Hautes-Alpes* ..... 9

**Pierre BERNARD-REYMOND,** *Sénateur des Hautes-Alpes* ..... 11

**Jean-Yves DUSSERRE,** *Président du Conseil Général des Hautes-Alpes* ... 13

**Pierre BESNARD,** *Préfet des Hautes-Alpes* ..... 15

**Michel VAUZELLE,** *Président de la Région Provence-Alpes-Côte d'Azur* .... 17

## ■ L'Association des Maires des Hautes-Alpes ..... 18

## ■ Les 172 Communes des Hautes-Alpes ..... 21

## ■ Les 20 Intercommunalités des Hautes-Alpes ..... 195

## ■ Les Membres du Conseil Général des Hautes-Alpes ..... 218

## ■ Services Préfectoraux

Groupement de Gendarmerie Départemental ..... 219

La Préfecture ..... 220

Direction Départementale des Territoires ..... 222

Service Départemental d'Incendie et de Secours ..... 224

### **Directeur de la Publication**

Jean-Michel ARNAUD

*Président de l'Association des Maires  
et des Présidents de Communautés  
des Hautes-Alpes*

8 place Charles De Gaulle  
05130 Tallard  
Tél. 04 92 43 50 81



### **Conception Impression Commercialisation**

France Impression  
45 rue des Bouton d'or - 05000 Gap  
Tel.: 04 92 53 34 19  
Fax : 09 72 13 39 38  
france.impression@orange.fr  
www.france-impression.eu

**Dépôt légal : Septembre 2014**

Le contenu, le volume des informations et l'iconographie de cet annuaire ont été fournis par les différentes communes et institutions sous leur responsabilité. Sauf erreurs d'impression.

# AUBIN FUNÉRAIRE

❖ Pompes Funèbres - Marbrerie ❖

**CONTRAT  
OBSÈQUES**

**24H/24 au 04 92 54 33 72**  
pour urgences



- Organisation d'obsèques pour inhumation ou crémation
- Transport avant mise en bière vers chambre funéraire ou domicile
- Transport après mise en bière toutes destinations
- Articles funéraires et gravure

habilitation n°09.05.01

5 place de la Cathédrale  
05000 GAP

**04 92 51 76 86**

**Agence Saint Roch**

Allée du cimetière St Roch  
Porte n°2 du cimetière  
05000 GAP - **04 92 52 57 57**

Le Village

05130 St Etienne Le Laus  
**04 92 54 33 72**

Email : [pf-aubin@wanadoo.fr](mailto:pf-aubin@wanadoo.fr) - Site internet : [www.aubin-funeraire.com](http://www.aubin-funeraire.com)



**ROUTIERE  
DU MIDI**

Nous **construisons** et **entretiens**  
vos infrastructures routières, **réalisons**  
**vos aménagements** urbains, industriels,  
commerciaux et participons chaque jour  
à l'**amélioration de votre cadre de vie**.

BP 24 - 05001 Gap Cedex • Tél. 04 92 51 60 31 - Fax. 04 92 51 30 01  
email : [routiere-du-midi@eurovia.com](mailto:routiere-du-midi@eurovia.com)



*J'ai le plaisir de vous présenter notre nouvel annuaire des Maires et Présidents de Communautés des Hautes-Alpes actualisé à la suite des élections municipales et communautaires de Mars et Avril 2014. Il est un outil précieux pour les locaux, les partenaires publics et les entreprises départementales.*

*Notre association s'appuie sur le réseau de l'Association des Maires de France, de Mairie Conseil et de Service Public 2000, pour être LE service des élus communaux et intercommunaux, LE réseau d'échanges, d'entraide pour résoudre avec plus d'efficacité les problèmes quotidiens auxquels sont confrontés les maires et les élus locaux.*

*Notre association départementale est plus que jamais un outil de formation, d'information, d'échange auprès des élus des Hautes-Alpes et un acteur incontournable de l'action locale au service de ses membres et plus largement de nos concitoyens.*

*Les communes et intercommunalités sont les seules collectivités qui disposent de compétences générales, à nous, élus de ces 172 communes, 20 intercommunalités, premier réseau citoyen de proximité, de relever ce défi de l'efficacité au quotidien.*

*J'adresse aussi ma reconnaissance aux annonceurs, aux partenaires de l'action locale, d'avoir contribué à la réalisation de ce support.*

*Que cet annuaire renforce les liens d'amitié entre les Maires, les Présidents de Communautés et les élus locaux des Hautes-Alpes !*

**Jean-Michel ARNAUD**

*Président de l'Association des Maires  
et des Présidents de Communautés des Hautes-Alpes*

## Mieux-être des agents, meilleur service public

La loi du 19 février 2007 impose aux collectivités locales et à leurs établissements publics de mettre à disposition de leur personnel des prestations d'action sociale.

20 000 structures – dont 135\* en Hautes-Alpes – font aujourd'hui confiance au CNAS pour sa gestion sécurisée de l'action sociale. Grâce à cette mutualisation, 640 000 agents - dont 4 300\* en Hautes-Alpes - bénéficient ainsi de prestations de qualité, de la solidarité aux loisirs.

\* chiffres au 01/08/2014

### CONTACTS CNAS:

#### Antenne régionale Sud-Est

Tél. : 04 66 04 29 29 - E-mail : se@cnas.fr

#### Délégation des Hautes-Alpes

Muriel Muller, maire de Trescleoux

Tél. : 04 92 66 22 01

[www.cnas.fr](http://www.cnas.fr)



FONDATION



DU  
PATRIMOINE

*Préservons aujourd'hui l'avenir*

**PLUS DE 50 PROJETS COMMUNAUX  
ONT ÉTÉ SOUTENUS  
PAR LA FONDATION DU PATRIMOINE**

*depuis 10 ans dans les Hautes-Alpes*

Délégation régionale :

Palais de la Bourse - CS 21856

13221 Marseille Cedex 1

<http://www.paca.fondation-patrimoine.org>

Délégué des Hautes-Alpes :

Alain ROBERT

Tél. 09 88 66 83 04

Mail : [05alainrobert@nordnet.fr](mailto:05alainrobert@nordnet.fr)





*Je voudrais d'abord féliciter les Maires et les Présidents d'EPCI, élus et réélus ainsi que l'ensemble des conseillers municipaux qui se consacrent sans compter pour nos concitoyens.*

*Notre association départementale de l'AMF avec ses 192 membres, sera ensemble, au service de tous, pour vous accompagner et porter votre parole au niveau départemental et national, dans l'intérêt de nos communes et des intercommunalités.*

*Ce mandat sera marqué par la baisse des dotations de l'Etat, sans précédent, cette réduction des ressources communales sera difficilement gérable pour les collectivités locales alors que les charges ne cessent d'augmenter (rythmes scolaires etc...).*

*Concernant la réforme territoriale annoncée, si l'objectif de classification des compétences peut-être envisagé, l'idée de voir supprimer le Conseil Général ne peut être acceptée, surtout dans un département rural comme le nôtre, où les communes ont besoin financièrement du Conseil Général.*

*Enfin, sur l'intercommunalité, nous allons devoir reprendre ce chantier, qu'on y soit favorable ou pas, dans l'objectif souhaité pour ne pas dire voulu par l'Etat, de créer de vastes communautés (7 à 8) avec un seuil de 20 000 habitants.*

*A ce titre je crois qu'une fois encore on se trompe d'objectif, en voulant d'abord mettre en avant le périmètre alors que le bon sens serait de rechercher les projets en commun qui nous rassemblent.*

*Comme vous pouvez le constater, les problèmes que j'ai résumé brièvement ci-dessus, sont des enjeux majeurs pour l'avenir de nos collectivités, et les décisions que nous devons prendre pendant ce mandat, impacteront la vie de nos communes et de nos concitoyens pour certainement de longues années.*

*C'est pourquoi notre association départementale de l'AMF doit être rassemblée, unie, pour faire attendre et surtout savoir convaincre nos interlocuteurs (Parlementaires, Préfet, etc...).*

*Ne doutez pas de notre volonté et de notre ténacité même par grand vent.*

*Bien cordialement.*

## **Bernard ALLARD-LATOURE**

*1er vice-président de l'Association des Maires  
et des Présidents de Communautés des Hautes-Alpes  
Délégué départemental de l'ANEM*



# Syndicat Mixte d'Electricité des Hautes-Alpes



**Dans le cadre de la mise en œuvre du plan climat énergie territorial du Département des Hautes-Alpes et de la transition énergétiques, le SyME05 réalise les actions suivantes :**



**Maîtriser la Demande d'Electricité suite aux contraintes électriques pour un particulier ou sur un territoire.**



**Maîtriser la Demande en électricité des installations d'éclairage public.**



**Conseiller les communes sur l'utilisation de l'électricité et fédérer les achats groupés.**



**Aider à l'aménagement du territoire.**



**Développer des réseaux de chaleur ou de froid.**



**Développer l'électro-mobilité et les infrastructures de charges pour véhicules électriques.**



**Développer la production d'électricité à base d'énergies renouvelables.**



**Développer les réseaux électriques intelligents (smart grid).**

**Retrouvez-nous sur [www.syme05.fr](http://www.syme05.fr)**







*Cher (e) collègue,*

*S'unir volontairement pour agir plus efficacement, voilà l'un des objectifs de notre association départementale des maires qui a prouvé à plusieurs reprises son efficacité et sa raison d'être.*

*Nous marchons encore aujourd'hui sur le chemin de la construction de nos intercommunalités et nous devons toujours avoir en tête les principes qui ne doivent cesser de nous guider : veiller à ne pas rompre le fil de la démocratie de proximité, respecter l'histoire des territoires et leurs bassins de vie, trouver des échelles d'intercommunalité cohérentes qui donnent des intercommunalités d'adhésion forte et de projets, sans quoi elles ne pourront prendre en charge les compétences qui leur seront dévolues.*

*C'est un positionnement que je défends en tant que parlementaire. Il est impossible de favoriser les regroupements de communes et une intercommunalité basés uniquement sur le principe de population. Il ne faut pour autant pas faire l'éloge de l'infiniment petit ! Il est indispensable d'aboutir à un accord de l'ensemble des parties, car, nous l'avons prouvé, les élus et les communes sont capables de s'entendre autour d'un projet commun de gouvernance.*

*Etre élu(e)s dans un territoire rural et de montagne nécessite de savoir travailler ensemble et en réseau. Cet annuaire sera un outil indispensable à une bonne communication entre nous tous, quel que soit le mandat qui nous a été confié.*

*Une chose est sûre : pour mieux nous faire entendre, nous devons parler d'une même voix, nous rassembler afin de défendre les sujets qui nous sont chers, faire connaître notre conception de la démocratie, promouvoir notre vision économique et sociale, revendiquer notre place au sein des régions françaises et européennes et réclamer la construction d'un avenir de justice et de progrès.*

*Je vous souhaite de prendre beaucoup de plaisir dans votre mandat et de savourer chaque jour davantage le bonheur de servir nos concitoyens.*

*Bien cordialement.*

**Joël GIRAUD**

*Député Maire de l'Argentière-La-Bessée  
et Président de la Commission Permanente  
du Conseil National de la Montagne*



**Midi-Méditerranée**

**NOUS RÉALISONS  
VOS AMÉNAGEMENTS EXTÉRIEURS**

Notre équipe est à votre écoute, pour vous conseiller,  
vous accompagner tout au long de votre projet  
et donner vie à vos idées



Z.A. Les Cheminants, 05230 LA BATIE-NEUVE  
**Tél. 04 92 52 26 26** - Fax. 04 92 52 09 77  
contact.gap@colas-mm.com • www.colas-france.fr



Notre pays vient de connaître un grand moment de démocratie de proximité. Les plus de 36 000 maires de France et les exécutifs des intercommunalités ont été renouvelés pour les 6 prochaines années.

*Je tiens à remercier les 3 526 candidats qui ont montré leur intérêt pour la chose publique et la gestion de leur commune.*

*Je félicite l'ensemble des élus qui vont accomplir le « plus beau des mandats » en contact direct et quotidien avec nos concitoyens. Ils doivent être doublement remerciés car l'exercice du mandat de maire ou de président de communauté de communes est de plus en plus exigeant et chronophage, le plus souvent au détriment de sa carrière professionnelle ou de sa vie de famille.*

*Je regrette que seulement 33 femmes pour 139 hommes accèdent à la magistrature suprême.*

*Je reste à votre disposition pour vous aider dans votre tâche et dans l'émergence de vos projets.*

**Karine BERGER**

Députée des Hautes Alpes  
Conseillère municipale de Gap



**nera**  
**PROVENCE**

Micropolis CS 66003  
05001 Gap Cedex  
Tél. 04 92 53 98 98  
Fax. 04 92 53 44 33  
nera.provence@nera.fr

**S.O.S**  
**NET EGOUTS**

Micropolis CS 66003  
05001 Gap Cedex  
Tél. 04 92 53 83 00  
Fax. 04 92 53 44 33  
sosnetegout@nera.fr



**HSPE**

**RÉNOVATION  
& PROTECTION**



**Rénovation**  
Monument aux morts St Bonnet



**Gommage  
de tags**  
Université de Paris

**HSPE - Éric PHILIPPE**

Pont de Frappe - 05260 Chabottes - Tél. 06 99 13 72 72

**SOGETHA**  
GESTION DE L'ÉNERGIE-MAINTENANCE-TRAVAUX



**GESTION DE L'ÉNERGIE**  
**MAINTENANCE & TRAVAUX DES INSTALLATIONS DE**  
**■ CHAUFFAGE ■ FROID ■ CLIMATISATION**

**SPÉCIALISTE DES COLLECTIVITÉS**

54, route de la Luye / 05000 GAP  
Tél. 04 92 52 60 83 / Fax 04 92 52 51 10

Site Internet : [www.sogetha.fr](http://www.sogetha.fr)  
Mail : [bureau@sogetha.fr](mailto:bureau@sogetha.fr)



## **UNE TÂCHE DIFFICILE MAIS EXALTANTE**

*La Commune demeure la cellule de base de notre démocratie ; c'est vers le Maire et son Conseil Municipal que convergent une grande partie des attentes et des espoirs de nos concitoyens.*

*Lieu de solidarité et de convivialité, elle exige des élus l'amélioration constante des services rendus, l'embellissement de la ville, du village et de ses hameaux ainsi qu'une constante réflexion sur l'avenir.*

*Le Maire est le chef d'orchestre de cette œuvre.*

*Cette tâche ne s'accomplit pas de façon isolée, elle se fait en concertation et avec l'aide des Communautés de Communes, du Département, de la Région, de l'Etat, de l'Europe.*

*Ces missions s'inscrivent aussi dans une réalité nationale, européenne et mondiale.*

*Celle que nous pouvons prévoir pour le mandat qui commence est marquée par un environnement général difficile compte tenu de l'importance des mutations dont le monde est aujourd'hui le théâtre dans tous les domaines.*

*Sur le plan économique, la crise née en 2008 aux Etats-Unis et qui a déferlé sur le monde a constitué un choc considérable qui commence seulement à s'atténuer en Europe au prix de sacrifices importants dans certains pays comme la Grèce ou le Portugal.*

*En France, le très fort endettement et la perte de productivité depuis au moins deux décennies et l'absence de vraies réformes de structure absolument indispensables placent notre Pays devant l'impérieuse nécessité du redressement ; ceci n'ira pas sans des réformes difficiles qui impacteront les collectivités territoriales dans leur organisation verticale et dans le montant de l'aide qu'elles recevront.*

*La tâche des élus sera donc plus difficile mais elle ne cessera pas d'être exaltante et restera source de profondes satisfactions en raison des services qui auront été rendus.*

*Je souhaite à chacune et à chacun un excellent mandat.*

*Bien cordialement,*

**Pierre BERNARD-REYMOND**

Sénateur des Hautes-Alpes



# Habitat & Énergie Hautes-Alpes

## **Propriétaire, locataire, bailleur...**

Le réseau des acteurs publics et associatifs de l'habitat et de l'énergie est à votre service pour vous accompagner dans vos projets, vous informer et vous orienter dans vos démarches !

## **Le Conseil Général des Hautes-Alpes**

apporte des aides financières aux projets et soutient financièrement les structures associatives du réseau. Il accompagne aussi les collectivités avec IT05. 04 86 15 33 65

## **Le Service Territorial de l'Architecture et du Patrimoine (STAP)**

assure, via l'architecte des bâtiments de France, des missions de conseil, de contrôle et d'expertise en matière d'architecture, de patrimoine et d'urbanisme. 04 92 53 15 30

## **L'Agence Départementale d'Information sur le Logement (ADIL)**

vous informe sur les réglementations en matière d'habitat et partage son expérience juridique et financière. 04 92 21 05 98

## **Le Calhaura - PACT 05**

accompagne les particuliers sous conditions de ressources, notamment sur les dossiers de subventions de l'ANAH (ingénierie technique, sociale et financière). 04 92 51 53 34

## **Le Conseil d'Architecture, d'Urbanisme et d'Environnement des Hautes-Alpes (CAUE05)**

vous aide à définir ou optimiser votre projet de construction ou de rénovation. 04 92 43 60 31

## **La délégation locale de l'Agence nationale de l'habitat (ANAH)**

accorde des subventions pour l'amélioration des logements de plus de 15 ans. 04 92 40 35 00

## **Les Espaces Info Energie (EIE)**

vous conseillent sur le volet énergétique et la performance du bâti de votre projet de construction ou de rénovation. 04 92 21 27 40 (nord 05)  
04 92 56 01 78 (sud 05)

Plus d'informations sur  
<http://energie-climat.cg05.fr>



**Hautes-Alpes**  
le département



*Madame le Maire, Monsieur le Maire,  
Chers Collègues et Amis,*

*2014 est une grande année pour la vitalité démocratique de notre Pays puisque les français ont élu leurs Maires, leurs Conseillers municipaux et pour la première fois, de manière indirecte leurs Conseillers communautaires.*

*Le taux de participation à ces élections et singulièrement dans les Hautes-Alpes, démontre à l'évidence l'attachement viscéral qu'ont nos concitoyens à leurs communes : dans ce monde en perte de repères, l'échelon communal et la proximité rassurent et réconfortent.*

*C'est pour cette raison que la vaste réforme territoriale engagée ne peut que conforter cette nécessité de proximité ; elle ne doit en aucun cas fragiliser l'édifice territorial mais au contraire, le renforcer.*

*Nos territoires ruraux, nos territoires de montagnes sont particulièrement concernés et c'est pour cette raison que nous nous retrouvons tous dans le combat pour la reconnaissance de la ruralité.*

*Depuis toujours, le Conseil Général est l'échelon le plus en phase avec les communes et communautés de communes. Depuis 6 ans, je me suis attaché à resserrer ces liens pour un développement harmonieux et équilibré des Hautes-Alpes en consacrant des moyens conséquents au financement des projets communaux et intercommunaux.*

*Face à la menace de disparition des Conseils Généraux, vous êtes très nombreux à vous être spontanément associés à notre démarche et je vous en remercie.*

*A vous tous élus des Hautes-Alpes, que vous soyez nouveaux dans la fonction ou au contraire déjà rompus à la difficulté de l'exercice, je vous adresse mes félicitations pour cet engagement citoyen.*

*Je vous adresse également tous mes vœux pour une parfaite réussite de votre mandat.*

*Permettez-moi de vous dire merci pour ce que vous faites, pour faire vivre au quotidien non seulement la réalité du territoire mais aussi les valeurs fondatrices de notre République : Liberté – Egalité – Fraternité.*

*J'y rajouterai le terme de « Solidarité » pour vous souhaiter un heureux et efficace mandat.*

**Jean-Yves DUSSERRE**

Président du Conseil Général des Hautes-Alpes



# B. Contact Développement



## Le spécialiste des solutions d'impression, réseaux, serveurs et de l'archivage numérique.

Nos photocopieurs impriment, scannent et numérisent vos documents. Ils reçoivent et distribuent vos fax, préparent vos e-mail.

Nous développons pour vous des solutions de routage, de fax et d'e-mailing.

Nous répondons à vos besoins d'impression grands formats.

### SISTERON • SIÈGE SOCIAL

4 Allée des Erables- Parc commercial val de Durance - 04200 SISTERON

Tél. : 04 92 64 15 84 - Fax : 04 92 64 02 48

### GAP • AGENCE COMMERCIALE

5 Rue de Camargue - 05000 GAP

Tél. : 04 92 53 21 22 - Fax : 04 92 64 02 48



## Centre de Gestion

de la Fonction Publique Territoriale  
des Hautes-Alpes

**Outil de mutualisation**  
à votre service quotidiennement  
sur tous les volets de la gestion du personnel

### Centre de Gestion (FTP) 05

Les Fauvettes II - 1, rue des Marronniers - 05000 GAP

Tél. 04 92 53 29 10 - Fax 04 92 53 29 11

[www.cdg05.fr](http://www.cdg05.fr)





*L'annuaire des communes et communautés de communes est un outil essentiel à l'accessibilité et la transparence de l'information et de la communication.*

*Dans une période de restructuration de la société, la simplification des différents niveaux administratifs est fondamentale pour l'État et les collectivités locales dans un souci de servir plus efficacement et plus clairement nos concitoyens.*

*Nous sommes dans une période charnière, faite de grandes réformes, telles que la réforme de l'État territorial entreprise par le gouvernement, afin de donner une nouvelle impulsion à nos territoires et de renforcer notamment l'intercommunalité. C'est ensemble, dans la perspective d'un travail intégré, que nous penserons les évolutions à venir. Il faut assurer le service rendu aux citoyens et renforcer le principe démocratique en ces temps de crise.*

*Les communautés de communes des Hautes-Alpes ont développé de réelles compétences depuis la mise en place de l'intercommunalité fin 2011, répondant aux attentes des habitants et leur fournissant toujours plus de services. Il faut maintenant développer des communautés de communes de projet. Les représentants de l'État s'engagent à vous écouter et à vous accompagner dans l'ensemble de vos démarches afin d'œuvrer au développement de notre beau territoire.*

**Pierre BESNARD**

Préfet des Hautes-Alpes

# etec

entreprise  
de travaux électriques  
et canalisations



- › Éclairage public
- › Éclairage terrains de sport et monuments
- › Réalisation de réseaux de distribution publique d'énergie électrique aériens et souterrains
- › Installations industrielles et postes de transformation



- › Réseau électronique téléphonie fibre optique très haut débit
- › Toutes canalisations humides et gaz
- › Entretien de réseaux
- › Bureau d'études



**Siège social et bureaux : 35, route de Saint-Jean - 05000 GAP**  
**Fax 04 92 51 37 27 - Tél. 04 92 51 04 86 - etec@etec.ws**



**Spécial  
MAIRIE**

Réalisez votre **JOURNAL MUNICIPAL**  
 avec des **MAQUETTES PRÉ-DÉFINIES**  
 de **2 à 16 pages** en direct sur notre site



- Paiement par **MANDAT ADMINISTRATIF**
- TVA à 5,5% pour toute édition annuelle



à partir de  
**50 exemplaires**  
**155€ TTC**

Contactez-nous dès à présent au **0 676 057 993**  
 ou **Numéro indigo\* : 0 820 050 020** \*0,09 € TTC la minute

[www.crea-cprint.fr](http://www.crea-cprint.fr)  
[info@crea-cprint.fr](mailto:info@crea-cprint.fr)



*Aux côtés des communes et de leurs groupements, la Région est essentiellement guidée dans ses politiques par les besoins et les attentes des habitants. Les communes et les services municipaux, par leur proximité, le rôle des maires et des élus locaux, à qui il faut rendre hommage, sont déterminants partout et en particulier dans les zones rurales. C'est aussi par la commune que la*

*République est profondément enracinée dans notre pays et dans notre région.*

*Les mesures en faveur des territoires de Provence-Alpes-Côte d'Azur sont élaborées en privilégiant le dialogue et la concertation. Dans le cadre des projets définis par les acteurs locaux, elles visent à corriger les inégalités, compenser les handicaps, valoriser les atouts, anticiper pour préparer l'avenir.*

*Les collectivités sont étroitement associées aux dispositifs régionaux que ce soit pour le maintien et le développement de l'emploi, la formation professionnelle, le renforcement du réseau de transport public, la préservation et acquis du foncier, les projets d'urbanisme et d'aménagement, le logement social, le développement local, la politique de l'eau, la gestion des rivières, la prévention des risques naturels, la biodiversité... Les aides régionales rendent possibles des opérations indispensables à l'animation, l'aménagement, l'équipement des territoires et des communes qui les composent.*

*Partout les interventions régionales privilégient la concertation dans le respect des principes du développement durable.*

*Dans chaque territoire de notre région, par-delà sa diversité, tous les habitants doivent trouver les mêmes conditions pour leur épanouissement, au sein d'une communauté régionale soudée et solidaire.*

**Michel VAUZELLE**

Président de la Région Provence-Alpes-Côte d'Azur



# L'Association des Maires

## L'Association des Maires et Présidents de communautés est à votre service pour :

Le but de l'AMF 05, en dehors de toute préoccupation politique ou religieuse est :

- De créer des liens de solidarité entre les Maires et Présidents de Communautés de Communes.
- De faciliter aux Maires et Présidents de Communautés de Communes, adhérents, l'exercice de leur fonction.
- D'assurer une protection matérielle et morale notamment devant les tribunaux.
- De fournir à ses membres tous les renseignements de nature à faciliter les études rentrant dans leurs attributions et d'appuyer toutes leurs revendications.
- D'organiser des rencontres avec des élus d'autres départements, afin d'échanger des expériences et d'envisager des initiatives communes dans le cadre du développement local.
- D'organiser des formations à destination de l'ensemble des élus et des personnes participant au fonctionnement de la vie municipale et intercommunale.
- D'accompagner le développement intercommunal sous toutes ses formes.

### Contact

**Jean-Michel ARNAUD**, *Président*  
**Lucie CEZANNE**, *Directrice*



ASSOCIATION DES MAIRES ET PRÉSIDENTS ■ ■  
DE COMMUNAUTÉS DES HAUTES-ALPES

8, place Charles de Gaulle  
05130 TALLARD

**Tél : 04 92 43 50 81**

Fax : 04 92 43 51 07

Mail : [contact@maires05.com](mailto:contact@maires05.com) • Web : [www.maires05.com](http://www.maires05.com)

## Le Conseil d'Administration

- ▶ **AMAR Jean Marie**  
*Maire de Saint-Laurent-du-Cros*
- ▶ **BATHELEMY Monique**  
*Maire de Chateaufort d'Oze*
- ▶ **BREMOND Max**  
*Président de la Communauté de Communes du Guillestrois*
- ▶ **CHAUTANT Maurice**  
*Maire de la Roche-des-Arnauds*
- ▶ **FORGEOUX Anne-Marie**  
*Maire du Monêtier les Bains*
- ▶ **GIRAUD Joël**  
*Maire de l'Argentière-la-Bessée*
- ▶ **LETERRIER Bernard**  
*Maire de Guillestre*
- ▶ **MARTINEZ Gérald**  
*Maire de Saint-Léger-les-Mélèzes*
- ▶ **MOHRET-RICHAUD Patricia**  
*Maire de Lazer*
- ▶ **NICOLAS Gérard**  
*Maire de Ribiers*
- ▶ **PONCET Jean-Louis**  
*Maire de Château-Ville-Vieille*
- ▶ **RAVEL Julie**  
*Maire d'Orpierre*
- ▶ **ROSSI Valérie**  
*Maire de Puy-Sanières*
- ▶ **VOLLAIRE Pierre**  
*Maire des Orres*

## Le Bureau

- **Président**  
**ARNAUD Jean-Michel**,  
*Maire de Tallard*
- **1<sup>er</sup> Vice-Président**  
**ALLARD-LATOURE Bernard**,  
*Maire de Remollon*
- **Secrétaire Général**  
**GANDOIS Jean Pierre**,  
*Maire des Crots*
- **Secrétaire Général adjoint**  
**BOREL Fabrice**,  
*Maire de Forest-Saint-Julien*
- **Trésorier**  
**TENOUX Gérard**,  
*Président de la Communauté de Communes de la Vallée de l'Oule*
- **Vice-Présidents**  
**EYMEOD Chantal**,  
*Présidente de la Communauté de Communes de l'Embrunais*  
**BONNAFFOUX Joël**,  
*Maire de la Bâtie-Neuve*  
**HUBAUD Christian**,  
*Maire de Pelleautier*  
**FARDELLA Alain**,  
*Président de la Communauté de Communes du Briançonnais*  
**DURAND Christian**,  
*Maire de Chorges*  
**COSTORIER Rémi**,  
*Maire de Lardier et Valença*

# Au service des collectivités locales,

Recherche et réparation de fuites sur le réseau

Campagnes de relevés d'index

Gestion des parcs compteurs  
(Fourniture, pose, entretien, renouvellement)

Nettoyage et désinfection des réservoirs

Astreintes et permanences téléphoniques

Entretien des stations d'épuration

Construction et entretien de poste de relevage

Construction et entretien de stations  
d'épuration semi-collectives

Construction et entretien de stations de pompage

**Service Alpes du Sud**  
15, rue des métiers - BP 164  
05005 GAP - Tél. 04 92 29 69 65



Entreprise

# AZZURO

ASSURANCES

Risques de Collectivité

Responsabilité Civile

Dommages aux Biens

Risques Techniques

Protection Juridique

Flottes - Prévoyance

GAP – 6 rue Faure du Serre Tél : 04 92 51 35 07

LARAGNE – 42 place de la Fontaine Tél : 04 92 65 01 37

SERRES – Rue Varanfrain Tél : 04 92 67 01 32

BARCELONNETTE – Rue du Moulin Tél : 04 92 81 33 38



## NOTRE MÉTIER DEPUIS 1952 : L'INFRASTRUCTURE

Société d'ingénierie et de conseil, indépendante, spécialisée dans :

MAITRISE D'ŒUVRE • HYDRAULIQUE • ÉCLAIRAGE PUBLIC • ENVIRONNEMENT  
• ELECTRIFICATION RURALE • DIGUES ET BARRAGES • VRD  
ETUDES DIAGNOSTICS • LOTISSEMENTS • AMÉNAGEMENTS  
• ASSAINISSEMENT • TOPOGRAPHIE • IRRIGATION • HYDROELECTRICITE  
• EAU • DECHETS • ROUTES • OUVRAGES D'ARTS • URBANISME  
SCHEMAS DIRECTEURS • PLUVIAL • HYDROLOGIE • PROCEDURES FONCIERES

### Un offre globale pour des interventions ciblées

Dans un environnement en constante évolution, les clients doivent pouvoir compter sur des solutions optimales leur permettant d'atteindre leurs objectifs de qualité, d'efficacité et de rentabilité. Dans cette optique, nos équipes et leurs partenaires coordonnent leurs différents métiers en toute synergie et en parfaite cohérence et couvrent un éventail complet de prestations : maîtrise d'œuvre, étude, audit, conseil et expertise, suivi de chantier et d'exploitation...

**SAUNIER Infra**

84 avenue d'Embrun - 05000 GAP  
Tél. 04 92 52 35 02 - Fax : 04 92 53 66 07

www.saunier-infra.fr

Urbanisme **Bâtiment**  
Portail Crypte **Vie Monument**  
Logement **Arc** Attente  
Edifice **Construction**  
Building Maison Habitat  
Partage **Immeuble**  
Gratte-ciel Architrave **Sécurité**  
Charpente Absidiole **Colonne**  
Coupoles **Corniche** Fronton  
Jardin Positif **Confiance** Renouveau  
**Structure** Linteau **Oculus** Tailleor paix  
Bâtisse Hemicycle **Voissures** **Pendentifs**

# ARCHITECTE

Rampan **Transept** travée **Trumeau** **Plaisir**  
Voussoir **Voûte** Aménagement Demeure  
atelier **Épanouissement** Joie Sourire **Futur** Frise  
Famille **Création** Signature Chapiteau Mur pignon  
Contrefort Déambulateur **Imposte** Découverte  
Calme **Confiance** **Chapelle Libre**  
Destin **Nef** Domaine Tympan **Domicile**

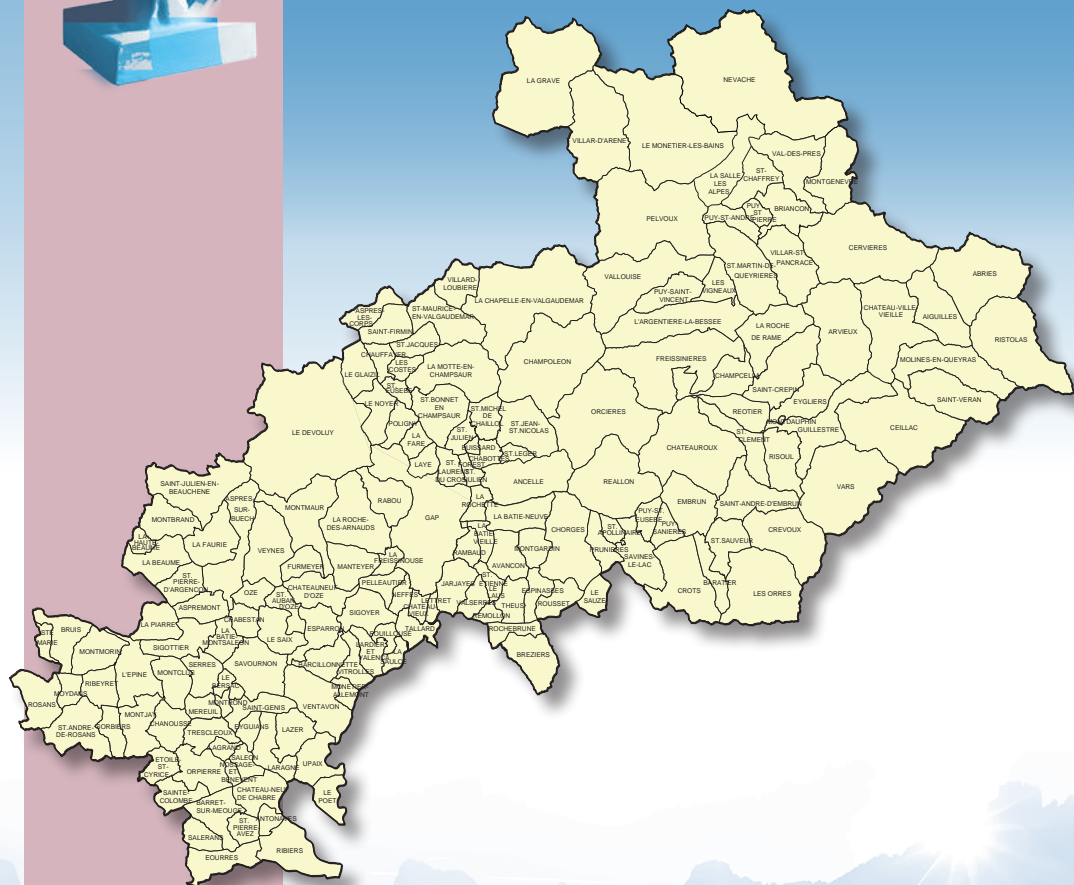
Architecte Jean-Luc RUSSIER  
4, rue des 3 Frères Dorche - 05000 GAP  
Tél : 04 92 51 60 00  
Mail : atclimats@orange.fr

**C  
I  
M  
A  
T  
S**



# Les 172 Communes

## des Hautes-Alpes





Maire : **M. BONNARDEL Jacques**  
 Née le : 04/06/1951  
 Profession : Ingénieur à la retraite

A

- Adresse postale de la mairie : **Le Bourg - 05460 ABRIES**
- Tél : **04 92 46 71 03** - Fax : **04 92 46 83 70**
- [mairie.abries@wanadoo.fr](mailto:mairie.abries@wanadoo.fr)
- Permanence du maire : **Sur rendez-vous**
- Ouverture mairie :  
**Du lundi au jeudi de 9 h à 12 h et de 13 h 30 à 16 h 30**  
**et le vendredi : de 9 h à 12 h**
- Responsable administratif : **PEYROT Bénédicte**

#### Adjoints :

- 1<sup>er</sup> adj. : DI MARCO Philippe**
- 2<sup>e</sup> adj. : FRANCESCHI Cristel**
- 3<sup>e</sup> adj. : MIEGGE Emmanuel**

#### Conseillers municipaux :

- BACQUART Olivier**
- GROSELLIER Martine**
- DUCHENNE Eric**
- GARNIER Magali**
- ANDRES Christian**
- PIN Francis**
- BOURCIER Robert**

#### ■ Les atouts de la commune

##### ▶ Principaux atouts :

**Atout touristique : station de montagne dans le Parc Naturel Régional du Queyras.**

- ▶ Prestations spécifiques aux entreprises : **non.**
- ▶ Localisation en zone de revitalisation rurale : **oui.**
- ▶ Activité dominante sur la commune :

**commerces et hébergements touristiques, station de ski alpin et fond, agriculture.**

#### Communauté de Communes de l'Escarçon du Queyras

Superf. de la commune :	7 500 km
Altitude :	1 550 m
Nombre d'habitants :	354 en 2014
Nombre d'électeurs :	321
Nom des habitants :	Abriessois

**Office de tourisme d'Abriès**  
 Tél. **04 92 46 72 26**  
[abries@queyras-montagne.com](mailto:abries@queyras-montagne.com)

#### ■ Zones d'activités de la commune

Desserte routière :	-
Desserte ferroviaire :	-
Desserte autoroutière :	-
Distance de la Préfecture :	-
Distance de la sous Préfecture :	-

#### ■ Services sur la commune

Hôpital/Clinique :	4 km
Ecole :	oui
Collège :	30 km
Logements HLM :	oui
Bureau de Poste :	oui
<b>(agence postale intercommunale)</b>	
Banque :	10 km
Crèche :	4 km
Bibliothèque :	oui

**Déchetterie :**  
 déchets ordures ménagères : **non**  
**La plus proche à 4 km (Aiguilles)**

Transport :	non
Service d'accompagnement économique :	non
P.L.U. :	oui





Maire : **M. LAURENS Serge**  
 Né le : 08/05/1961  
 Profession : Chef d'exploitation

- Adresse postale de la mairie :  
Place Jean Léa - 05470 AIGUILLES
- Tél : 04 92 46 70 17 - Fax : 04 92 46 89 20
- [infos@mairie-aigüilles.com](mailto:infos@mairie-aigüilles.com)
- Permanence du maire : **Sur rendez-vous**
- Ouverture mairie : **Du lundi au vendredi de 9 h à 11 h 45**
- Responsable administratif : **Monsieur le Maire**

#### Adjoints :

1<sup>er</sup> adj. : **BUCCI-ALBERTO Dominique**

2<sup>e</sup> adj. : **CHANCEL Emmanuel**

3<sup>e</sup> adj. : **COMTE Thérèse**

#### Conseillers municipaux :

**DELERUE Joël**

**CLAYEMAN Jean-Pierre**

**VINAY Thomas**

**DENONFOUX Damien**

**TONDA Eric**

**LEPELLEY Matthieu**

**GIRAUD Pascal**

#### ■ Les atouts de la commune

##### ► Principaux atouts :

- La commune d'Aigüilles est Chef lieu de canton.
- Ses atouts touristiques : un camping municipal, une piscine, un espace ludique, une patinoire.
- Son potentiel : une réserve foncière.

##### ► Prestations spécifiques aux entreprises :

oui, une zone artisanale qui est en cours d'extension.

##### ► Localisation en zone de revitalisation rurale : oui.

##### ► Activité dominante sur la commune :

- Centre Hospitalier avec lits de courts séjours et une maison de retraite.
- Activités touristiques.

#### Communauté de Communes de l'Escartón du Queyras

Superf. de la commune :	4 016 ha
Altitude :	1 450 m
Nombre d'habitants :	403 en 2010
Nombre d'électeurs :	292
Nom des habitants :	Aigüillons

Office de Tourisme  
 Tél. 04 92 46 70 34  
[administration@queyras-montagne.com](mailto:administration@queyras-montagne.com)

#### ■ Zones d'activités de la commune

Projets de développements économiques envisagés :	
- à 2 ans : <b>Complexe sportif</b>	oui
Desserte routière :	non
Desserte ferroviaire :	non
Desserte autoroutière :	100 km
Distance de la Préfecture :	88 km
Distance de la sous Préfecture :	64 km

#### ■ Services sur la commune

Hôpital/Clinique :	oui
Ecole :	oui
Collège :	20 km
Logements HLM :	oui
Bureau de Poste :	oui
	(agence postale)
Banque :	5 km
Crèche :	oui
Bibliothèque :	oui
Déchetterie :	
déchets ordures ménagères :	oui
Transport :	non
Autres : Navettes intercommunales en période de vacances scolaires (été, hiver)	
Service d'accompagnement économique :	non
P.L.U. :	oui

# ANCELLE 05260

Canton de St-Bonnet



Maire : **M. JOURDAN Gilbert**

Né le : 11/11/1938

Profession : Retraité

- Adresse postale de la mairie : **Le village - 05260 ANCELLE**
- Tél : 04 92 50 83 05 - Fax : 04 92 50 89 89
- [mairie@ancelle.fr](mailto:mairie@ancelle.fr)
- Permanence du maire : -
- Ouverture mairie : -
- Responsable administratif : -

Adjoints :

1<sup>er</sup> adj. : **EYRAUD Pascal**

2<sup>e</sup> adj. : **ESPITALIER Jean-Luc**

3<sup>e</sup> adj. : **FRIEDERICH Pierre**

4<sup>e</sup> adj. : **MONFORT Didier**

Conseillers municipaux :

**BATON Valérie**

**BROCHIER Patrick**

**PELLISSIER Pascal**

**ESCALLIER Jean-François**

**CHABOT Christelle**

**CALONNE Marianne**

**CATINOT Michel**

**VINCENT Michel**

**CESMAT Denis**

## ■ Les atouts de la commune

- ▶ Principaux atouts : **agricole et touristique.**
- ▶ Prestations spécifiques aux entreprises : **non.**
- ▶ Localisation en zone de revitalisation rurale : **non.**
- ▶ Activité dominante sur la commune : **agriculture et tourisme.**

## Communauté de Communes du Champsaur

Superf. de la commune :	4 930 ha
Altitude :	1 350 m
Nombre d'habitants :	870 en 2014
Nombre d'électeurs :	-
Nom des habitants :	Ancellus

Office de Tourisme d'Ancelle  
[office.tourisme@ancelle.fr](mailto:office.tourisme@ancelle.fr)

## ■ Zones d'activités de la commune

Desserte routière :	oui
Desserte ferroviaire :	18 km
Desserte autoroutière :	25 km
Distance de la Préfecture :	18 km
Distance de la sous Préfecture :	90 km

## ■ Services sur la commune

Hôpital/Clinique :	18 km
Ecole :	oui
Collège :	15 km
Logements HLM :	non
Bureau de Poste :	oui
Banque :	oui
Crèche :	oui
Bibliothèque :	oui

Déchetterie :	
déchets ordures ménagères :	-
Transport :	non
Service d'accompagnement économique :	non
P.O.S. ou P.L.U. :	oui

# ANTONAVES 05300

Canton de Ribiers

A



Maire : **M<sup>me</sup> BOITEUX Isabelle**

Né le : 29/09/1949

Profession : Retraitée de l'Éducation Nationale

- Adresse postale de la mairie :  
Le Village - 05300 ANTONAVES
- Tél : 04 92 65 19 38 - Fax : 04 92 65 12 44
- [mairie.antonaves@wanadoo.fr](mailto:mairie.antonaves@wanadoo.fr)
- Permanence du maire : **Sur rendez-vous les mardi et vendredi après-midi**
- Ouverture mairie :  
**Mardi-vendredi : de 9 h à 12 h et de 13 h 30 à 17 h 30**
- Responsable administratif : **BOITEUX Isabelle**

## Adjoints :

1<sup>er</sup> adj. : **BARRAL Alain**

2<sup>e</sup> adj. : **SAMPOL Serge**

Conseillers municipaux :

**ARCHIAPATI Virginie**

**DI NUCCI LEITZ Marielle**

**GABERT Patrick**

**MARROU Françoise**

**SARLIN Christian**

**SOINS-GARCIA Michelle**

**TRUCHET Jean-Michel**

**VIVET André**

## ■ Les atouts de la commune

- ▶ Principaux atouts :
  - **Village perché.** Départ de nombreux chemins de randonnées équestres, pédestres, VTT.
  - **Village à l'entrée des Gorges de la Méouge.** Site d'escalade.
- ▶ Prestations spécifiques aux entreprises : **non.**
- ▶ Localisation en zone de revitalisation rurale : **non.**
- ▶ Activité dominante sur la commune : **activités arboricoles (pommes, abricots), cultures bio maraichères.**

## Communauté de Communes du Canton de Ribiers Val de Méouge

Superf. de la commune :	800 ha
Altitude :	512 m
Nombre d'habitants :	183 en 2011
Nombre d'électeurs :	126
Nom des habitants :	Antonavais

Office de Tourisme de  
Laragne-Monteglin  
Tél. 04 92 65 09 38

## ■ Zones d'activités de la commune

Desserte routière :	oui
Desserte ferroviaire :	6 km
Desserte autoroutière :	20 km
Distance de la Préfecture :	45 km
Distance de la sous Préfecture :	125 km

## ■ Services sur la commune

Hôpital/Clinique :	6 km
Ecole :	6 km
Collège :	6 km
Logements HLM :	6 km
Bureau de Poste :	1 km
Banque :	6 km
Crèche :	6 km
Bibliothèque :	6 km

Déchetterie :	
déchets ordures ménagères :	oui
Transport :	non
Service d'accompagnement économique :	non
P.O.S. ou P.L.U. :	oui

(carte communale)

# L'ARGENTIÈRE-LA-BESSÉE 05120

Canton de l'Argentière-la-Bessée



Maire : **M. GIRAUD Joël**  
Né le : 14/10/1959  
Profession : Administrateur civil hors  
classe détaché dans les fonctions de député

A

- Adresse postale de la mairie :  
17, avenue Charles de Gaulle - 05120 L'ARGENTIÈRE-LA-BESSÉE
- Tél. : 04 92 23 10 03 - Fax : 04 92 23 02 99
- [mairie@ville-argentiere.fr](mailto:mairie@ville-argentiere.fr) / [info@ville-argentiere.fr](mailto:info@ville-argentiere.fr)
- Permanence du maire : Sur rendez-vous
- Ouverture mairie : Du mardi au vendredi de 9 h 30 à 12 h  
et de 14 h à 17 h et le samedi de 9 h à 12 h
- Responsable administratif : APILLI Eric

## Adjoints :

- 1<sup>er</sup> adj. : VIGNE Patrick
- 2<sup>e</sup> adj. : DISDIER Marie-Noëlle
- 3<sup>e</sup> adj. : GUIMBERT Gérard
- 4<sup>e</sup> adj. : BERTHALON Fabienne
- 5<sup>e</sup> adj. : DAVIN Roland

## Conseillers municipaux :

- CASSÉ Émile
- REYMOND Robert
- MOUTIER Roger
- VIANO Silvia
- CHRISTIAN Claire
- ROBERT Carole
- KARS Ummugulsüm
- FAGIOLINO Laetitia
- ROUX Rémi
- LOMBARD Gilbert
- GIRAUD Paule
- RIPPET Jean-Pierre
- PRUD'HOMME Alice

## ■ Les atouts de la commune

### ► Principaux atouts :

La commune a développé une politique tournée vers le tourisme sportif (sports de pleine nature) et culturel (valorisation du patrimoine minier). Chef-lieu de canton, L'Argentière-La-Bessée dispose de l'ensemble des services d'une commune bourg-centre et un tissu artisanal et industriel performant.

► Prestations spécifiques aux entreprises : **non**.

► Localisation en zone de revitalisation rurale : **non**.

► Activité dominante sur la commune : **tourisme, commerces, petites et moyennes entreprises.**

## Communauté de Communes du Pays des Écrins

Superf. de la commune :	6 455 ha
Altitude :	1 000 m
Nombre d'habitants :	2 398 en 2014
Nombre d'électeurs :	1 655
Nom des habitants :	Argentérois

## Office de Tourisme

Tél. 04 92 23 03 11  
[tourisme@ville-argentiere.fr](mailto:tourisme@ville-argentiere.fr)

## ■ Zones d'activités de la commune

### Surface occupée :

L'Argentière-La-Bessée dispose encore d'espaces disponibles pour l'implantation d'entreprises. Chaque demande est étudiée, au cas par cas, en fonction des spécificités des sociétés souhaitant s'implanter sur le territoire.

### Projets de développements économiques envisagés :

- à 2 ans : création d'une usine d'embouteillage d'eau.

Desserte routière :	oui
Desserte ferroviaire :	oui
Desserte autoroutière :	48 km
Distance de la Préfecture :	70 km
Distance de la sous Préfecture :	15 km

## ■ Services sur la commune

Hôpital/Clinique :	15 km
Ecole :	oui
Collège :	oui
Logements HLM :	oui
Bureau de Poste :	oui
Banque :	oui
Crèche :	oui
Bibliothèque :	oui
Déchetterie :	
déchets ordures ménagères :	oui
Transport :	oui
Service d'accompagnement économique :	-
Communauté de Communes du Pays des Écrins 404, avenue Charles de Gaulle Maison du Canton 05120 L'ARGENTIÈRE-LA-BESSÉE Tél. : 04 92 23 11 17 <a href="mailto:info@cc-paysdesecrins.com">info@cc-paysdesecrins.com</a> P.O.S. ou P.L.U. :	oui



# ARVIEUX 05350

Canton d'figuilles

A

Maire : **M. CHABRAND Philippe**

Né le : 06/05/1954

Profession : Retraité

- Adresse postale de la mairie : La ville - 05350 ARVIEUX
- Tél : 04 92 46 72 81 - Fax : 04 92 46 81 66
- [mairie.arvieux@wanadoo.fr](mailto:mairie.arvieux@wanadoo.fr)
- Permanence du maire : Sur rendez-vous
- Ouverture mairie : Du lundi au vendredi de 8 h à 12 h, **sauf jours fériés**
- Responsable administratif : MAURE Adeline

## Communauté de Communes de l'Escarton du Queyras

Superf. de la commune :	3 000 ha
Altitude :	1 150/2 350 m
Nombre d'habitants :	388
Nombre d'électeurs :	322
Nom des habitants :	Arvidans

Office de Tourisme d'Arvieux  
Tél. 04 92 46 75 76

### Adjoints :

1<sup>er</sup> adj. : **BLANC Christian**

2<sup>e</sup> adj. : **BLANC Marc**

3<sup>e</sup> adj. : **COLLATTI Vanessa**

Conseillers municipaux :

**MEISSIMILLY Nicolas**

**BARBESIER Nicolas**

**CYGELMAN Annie**

**PRAT Jean-Denis**

**BLANC-MOYNIER Sylviane**

**ALBERT Anna**

**GILLET Julie**

## ■ Les atouts de la commune

- ▶ Principaux atouts : -
- ▶ Prestations spécifiques aux entreprises : **non**.
- ▶ Localisation en zone de revitalisation rurale : **oui**.
- ▶ Activité dominante sur la commune : **tourisme été hiver, artisanat et agriculture.**

## ■ Zones d'activités de la commune

Desserte routière :	-
Desserte ferroviaire :	<b>non</b>
Desserte autoroutière :	-
Distance de la Préfecture :	<b>82 km</b>
Distance de la sous Préfecture :	<b>60 km</b>

## ■ Services sur la commune

Hôpital/Clinique :	<b>15 km</b>
Ecole :	<b>oui</b>
Collège :	<b>20 km</b>
Logements HLM :	<b>oui</b>
Bureau de Poste :	<b>oui</b>
Banque :	-
Crèche :	<b>non</b>
Bibliothèque :	<b>oui</b>

### Déchetterie :

déchets ordures ménagères : **non**  
**La plus proche à 15 km (Queyras)**

Transport :	-
Service d'accompagnement économique :	-
P.L.U. :	<b>oui</b>

# ASPREMONT 05140

Canton d'Aspres-sur-Buëch



Maire : **M. FRANCOU Jacques**

Né le : 29/04/1952

Profession : Cadre Territorial retraité

- Adresse postale de la mairie :  
Le village - RD 1075 - 05140 ASPREMONT
- Tél : 04 92 58 64 27 - Fax : 04 92 58 64 27
- [aspremont@wanadoo.fr](mailto:aspremont@wanadoo.fr)
- Permanence du maire : **Sur rendez-vous**
- Ouverture mairie :  
**Lundi et Jeudi de 9 h à 12 h et de 13 h 30 à 16 h 30**
- Responsable administratif : JOANNAS Véronique

## Adjoints :

1<sup>er</sup> adj. : PHILIP Frédéric

2<sup>e</sup> adj. : MANET Michel

3<sup>e</sup> adj. : BLANCHARD Gilles

## Conseillers municipaux :

ESCANDE Jean-Philippe

GARAGNON Michèle

CHABRAND André

GRIMALDI Nadine

DE PRAETER Marie-Ange

BONIFAY Magali

GALLIANO David

## ■ Les atouts de la commune

### ► Principaux atouts :

Situé au carrefour stratégique des routes menant au nord-est vers le Bochaire et au nord-ouest vers le Diois, les ruines d'un château construit du VIII<sup>ème</sup> au X<sup>ème</sup> siècle juché sur un mont tronconique dominant le vieux village.

Le torrent de Chauranne venant se jeter dans celui du Grand Buëch, les pêcheurs sont nombreux à s'y retrouver pour pratiquer leur sport favori. Le hameau pittoresque de Thuoux abrite la chapelle de «Notre Dame de Suane», restaurée en 1987, seul bâtiment issu d'un prieuré qui ait survécu jusqu'à nos jours.

► Prestations spécifiques aux entreprises : **non**.

► Localisation en zone de revitalisation rurale : **non**.

► Activité dominante sur la commune : **agriculture et artisanat**.

## Communauté de Communes du Haut-Buëch

Superf. de la commune :	1 852 ha
Altitude :	717 m
Nombre d'habitants :	324 en 2011
Nombre d'électeurs :	285
Nom des habitants :	Aspremontais

## Office de Tourisme du Haut-Buëch

Tél. 04 92 58 68 88

[ot.aspres@orange.fr](mailto:ot.aspres@orange.fr)

## Zones d'activités de la commune

Desserte routière :	<b>oui</b>
Desserte ferroviaire :	4 km
Desserte autoroutière :	41 km
Distance de la Préfecture :	37,2 km
Distance de la sous Préfecture :	123 km

## Services sur la commune

Hôpital/Clinique :	37,2 km
Ecole :	4,2 km
Collège :	13,3 km
Logements HLM :	<b>oui</b>
Bureau de Poste :	<b>oui (relais postal)</b>
Banque :	8 km
Crèche :	8 km
Bibliothèque :	4,2 km

Déchetterie :  
déchets ordures ménagères : **non**  
Aspres-sur-Buëch

Transport : **non**  
Service d'accompagnement  
économique : **non**  
P.O.S. : **oui**



# ASPRES-LES-CORPS 05800

Canton de St-Firmin

Maire : **M<sup>me</sup> MARY Françoise**  
Né le : -  
Profession : -

A

- Adresse postale de la mairie :  
**Le Faux - 05800 ASPRES-LES-CORPS**
- Tél : **04 92 55 20 67** - Fax : **04 92 55 24 67**
- **mairie.aspres-les-corps@wanadoo.fr**
- Permanence du maire : -
- Ouverture mairie : -
- Responsable administratif : -

#### Adjoints :

**1<sup>er</sup> adj. : TEMPLIER Alain**  
**2<sup>e</sup> adj. : PELLISSIER Claude**

Conseillers municipaux :  
**NICOLAS Sandrine**  
**DEMOZ Marcel**  
**DEMOZ André**  
**MATHIEU Christophe**  
**GRAJWODA Jaky**  
**BARBAN David**

#### Les atouts de la commune

- ▶ Principaux atouts : **promenade en montagne, espace raquette l'hiver la Valgaude, VTT.**
- ▶ Prestations spécifiques aux entreprises : -
- ▶ Localisation en zone de revitalisation rurale : -
- ▶ Activité dominante sur la commune : **élevage ovins, tourisme : le Château d'Aspres les corps, gîte rural, auberge, sentiers.**

#### Communauté de Communes du Valgaudemar

Superf. de la commune :	-
Altitude :	980 m
Nombre d'habitants :	138 en 2014
Nombre d'électeurs :	-
Nom des habitants :	-

**Office de Tourisme de St-Firmin**  
**Tél. 04 92 55 23 21**

#### Zones d'activités de la commune

Desserte routière :	oui
Desserte ferroviaire :	35 km
Desserte autoroutière :	50 km
Distance de la Préfecture :	35 km
Distance de la sous Préfecture :	-

#### Services sur la commune

Hôpital/Clinique :	35 km
Ecole :	5 km
Collège :	25 km
Logements sociaux :	oui
Bureau de Poste :	5 km
Banque :	20 km
Crèche :	-
Bibliothèque :	oui

Déchetterie :  
déchets ordures ménagères : oui  
**La plus proche à St-Firmin (5 km)**

Transport :	non
Autres : 2 services autocar par jour à 1 km sur RN85	
Service d'accompagnement économique :	-
P.O.S. :	oui

# ASPRES-SUR-BUËCH 05140

Canton d'Aspres-sur-Buëch



Maire : **M<sup>me</sup> PINET Françoise**

Né le : 14/05/1953

Profession : Retraitée

- Adresse postale de la mairie :  
**Grande Rue - 05140 ASPRES-SUR-BUËCH**
- Tél. : 04 92 58 60 34 - Fax : 04 92 58 68 71
- [mairie.aspres-sur-buech@wanadoo.fr](mailto:mairie.aspres-sur-buech@wanadoo.fr)
- Permanence du maire : **Le jeudi matin**
- Ouverture mairie : **Tous les jours de 13 h 30 à 17 h 30**
- Responsable administratif : **PIRAS Béatrice**

Adjoints :

1<sup>er</sup> adj. : **TOURDET Gilles**

2<sup>e</sup> adj. : **DELORME Christine**

3<sup>e</sup> adj. : **RICHARDIONE Robert**

4<sup>e</sup> adj. : **SIMION Sébastien**

Conseillers municipaux :

**DURAND Odile**

**PIERROT Céline**

**GIRARD Joris**

**DEGASPERI Pascal**

**GAY PARA Julie**

**MENUT Jean-Pierre**

**FROGET Alain**

**BRETON Christian**

**LOMBARD Yannick**

**HARDON Jacqueline**

## ■ Les atouts de la commune

► Principaux atouts : Le village d'Aspres-sur-Buëch est situé à l'ouest du département des Hautes-Alpes, au carrefour de la route départementale 1075 reliant Sisteron à Grenoble et de la route départementale 993 reliant Valence par le col de cabre, à 35 kilomètres de Gap et à 95 kilomètres de Grenoble. Enroulée autour de la butte de la tour horloge, Aspres-sur-Buëch est un haut lieu de passage à l'intersection du barreau Est/Ouest (Hautes-Alpes/Drôme) et Nord/Sud (Hautes-Alpes/Isère). Avec une population de 848 habitants et la présence de services et de commerces essentiels à la population,

Aspres-sur-Buëch joue pleinement son rôle de bourg centre du Haut-Buëch. Son ensoleillement exceptionnel, sa nature sauvage et le dynamisme de ses associations en font un village où il fait bon vivre. Son aérodrome du Chevalet et la qualité de son air sont très appréciés par les amateurs de sports aériens. Une centrale photovoltaïque de 5 MW sera d'ailleurs implantée prochainement sur 11 hectares de terrain à proximité de cet aérodrome.

► Prestations spécifiques aux entreprises : **non.**

► Localisation en zone de revitalisation rurale : **oui.**

► Activité dominante sur la commune :

services à la population, commerces, artisanat, tourisme, agriculture.

## Communauté de Communes du Haut-Buëch

Superf. de la commune : 4 265 ha

Altitude : 750 m

Nombre d'habitants : 848 en 2014

Nombre d'électeurs : 672

Nom des habitants : Aspriens

## Office de Tourisme

Tél. 04 92 58 68 88

[of.aspres@orange.fr](mailto:of.aspres@orange.fr)

## ■ Zones d'activités de la commune

Projets de développements économiques :

- à 3 ans : **Extension de la zone artisanale**

Desserte routière : **oui**

Desserte ferroviaire : **oui**

Desserte autoroutière : **-**

Distance de la Préfecture : **35 km**

Distance de la sous Préfecture : **120 km**

## ■ Services sur la commune

Hôpital/Clinique : **35 km**

Ecole : **oui**

Collège : **oui**

Logements HLM : **oui**

Bureau de Poste : **oui**

Banque : **8 km**

Crèche : **non**

Bibliothèque : **oui**

Déchetterie :

déchets ordures ménagères : **oui**

Transport : **non**

Service d'accompagnement

économique : **non**

P.L.U. : **oui**



# AVANÇON 05230

Canton de la Bâtie-Neuve

A



Maire : **M. NICOLAS Laurent**

Né le : 12/08/1968

Profession : Agriculteur

- Adresse postale de la mairie :  
Le village - 05230 AVANÇON
- Tél : 04 92 50 30 14
- [mairieavancon@wanadoo.fr](mailto:mairieavancon@wanadoo.fr)
- Permanence du maire : **Vendredi de 10 h à 12 h**
- Ouverture mairie :  
**Lundi, mardi, jeudi, vendredi matin de 8 h 30 à 12 h et mardi et mercredi après midi de 14 h à 19 h**
- Responsable administratif :  
**RAPPELIN Françoise et GRAS Aurélie**

Adjoints :

**1<sup>er</sup> adj. : ALFONSE Joachim**

**2<sup>e</sup> adj. : JACOB Stéphane**

**3<sup>e</sup> adj. : GIAIME Nathalie**

Conseillers municipaux :

**QUEYREL Nicole**

**DANY Guy**

**ROUAULT Samuel**

**BOISSERENQ Josiane**

**ASTRION Julien**

**VALLON Joël**

**EYRAUD Joël**

## ■ Les atouts de la commune

► Principaux atouts : La commune d'Avançon située dans la vallée de l'AVANCE, de part et d'autre de celle-ci est constituée de trois hameaux, le Chef lieu, Chausseoire, les Santons et de plusieurs lieux-dits formés de quelques maisons individuelles correspondant dans leur majorité à des exploitations agricoles. Le Village, l'une des pointes du triangle formé par les localités de Saint Etienne Le Laus, Notre Dame du Laus. Avançon en est le chef lieu où se situent l'église Saint Gervais construite en 1563, la chapelle Notre Dame de Pitié, la mairie, l'ancienne école communale réhabilitée en salle polyvalente et salle de réunions. Entouré par les communes de Saint-Étienne-le-Laus, La Bâtie-Neuve et La Bâtie-Vieille, Avançon est situé à 9 km au Sud-Est de Gap la plus grande ville aux alentours. Situé à 936 mètres d'altitude, La rivière l'avance, le Ruisseau de Saint-Pancrace sont les principaux cours d'eau qui traversent la commune d'Avançon. La commune est proche du parc national des Écrins à environ 11 km.

- Prestations spécifiques aux entreprises : **non**.
- Localisation en zone de revitalisation rurale : **non**.
- Activité dominante sur la commune : **agriculture**.

## Communauté de Communes de la Vallée l'Avance

Superf. de la commune : 2 260 ha

Altitude : 936 m

Nombre d'habitants : 375 en 2011

Nombre d'électeurs : 308

Nom des habitants : Avançonnaïes

## Office de Tourisme de Chorges

## ■ Zones d'activités de la commune

Desserte routière :	oui
Desserte ferroviaire :	non
Desserte autoroutière :	21 km
Distance de la Préfecture :	21 km
Distance de la sous Préfecture :	21 km

## ■ Services sur la commune

Hôpital/Clinique :	21 km
Ecole :	8,5 km
Collège :	8,5 km
Logements HLM :	8,5 km
Bureau de Poste :	8,5 km
Banque :	21 km
Crèche :	8,5 km
Bibliothèque :	21 km

Déchetterie :	
déchets ordures ménagères :	oui
Transport :	non
Service d'accompagnement économique :	non
P.O.S. ou P.L.U. :	non

# BARATIER 05200

Canton d'Embrun



Maire : **M. BERNARD Jean**  
Né le : 27/07/1951  
Profession : Retraité de la Chambre  
d'Agriculture 05

- Adresse postale de la mairie :  
**Place du Village - 05200 BARATIER**
- Tél : 04 92 43 25 86 - Fax : 04 92 43 78 50
- [mairie.baratier@wanadoo.fr](mailto:mairie.baratier@wanadoo.fr)
- Permanence du maire : **Sur rendez-vous en semaine et le samedi de 8 h à 11 h**
- Ouverture mairie :  
**Lundi, mardi, jeudi et vendredi de 9 h à 12 h**  
**Mardi et vendredi de 13 h 30 à 16 h 30**
- Responsable administratif : **ROUSSEAU Christine**

## Adjoints :

- 1<sup>er</sup> adj. : **MAXIMIN Christine**
- 2<sup>e</sup> adj. : **PONS Georges**
- 3<sup>e</sup> adj. : **STRAPPAZZON Christian**
- 4<sup>e</sup> adj. : **MEGEVAND Daniel**

## Conseillers municipaux :

- BELLOT Jacques**
- CONDEVAUX Jean-François**
- BROQUEDIS Olivier**
- FARNAUD Monique**
- VIGNAL Marc**
- FAURE-BRAC Nathalie**
- CRAISSE Damien**
- MESROBIAN Jean-François**
- GUASCO Jean-Pierre**
- ROUX Audrey**

## ■ Les atouts de la commune

### ► Principaux atouts :

Commune très touristique passant de 529 habitants à plus de 4 000 personnes l'été.

- 249 résidences secondaires
- Campings = 4 / hôtel = 1
- Nombre d'agriculteurs = 3 / Maraîcher = 2 / Arboriculteur = 1 / Entraîneur chevaux dressage = 1

► Prestations spécifiques aux entreprises : **non.**

► Localisation en zone de revitalisation rurale : **non.**

► Activité dominante sur la commune : **commerce**  
(Espace Commerciale « Les Portes du Lac ») et tourisme.

## Communauté de Communes de l'Embrunais

Superf. de la commune :	1 490 ha
Altitude :	870 m
Nombre d'habitants :	528 en 2010
Nombre d'électeurs :	394
Nom des habitants :	Baratons

Office de Tourisme d'Embrun  
Tél. 04 92 43 72 72  
[contact@tourisme-embrun.com](mailto:contact@tourisme-embrun.com)

## ■ Zones d'activités de la commune

Surface occupée :  
7 484 m<sup>2</sup> dont 1 506 m<sup>2</sup> appartiennent à la commune. L'espace commerciale « Les Portes du Lac » est situé sur la commune mais la plupart des parcelles appartiennent à des privés.

Projets de développements économiques envisagés :

- à 3 ans : Au niveau Communal : projet immobilier d'une 30<sup>aine</sup> de logements.
- Au niveau communautaire : projet d'un centre aquatique et confortement des zones commerciales et artisanales.

Desserte routière :	oui
Desserte ferroviaire :	4 km
Desserte autoroutière :	-
Distance de la Préfecture :	40 km
Distance de la sous Préfecture :	50 km

## ■ Services sur la commune

Hôpital/Clinique :	4 km
Ecole :	oui
Collège :	4 km
Logements HLM :	oui
Bureau de Poste :	oui
(agence postale communale)	
Banque :	2 km
mais point vert Crédit Agricole dans le village	
Crèche :	2 km
Bibliothèque :	4 km

### Déchetterie :

déchets ordures ménagères : **non**  
La plus proche à Embrun 6 km

Transport :	non
Service d'accompagnement économique :	non
P.O.S. :	oui (évolution vers un P.L.U)



# BARCILLONNETTE 05110

Canton de Barillonnette

Maire : **M. TILLY Jean-Pierre**  
Né le : 06/04/1956  
Profession : Inspecteur Éducation Nationale

B

- Adresse postale de la mairie : **Le Village - 05110 Barillonnette**
- Tél. : **04 92 54 25 80**
- [mairie.barci05@gmail.com](mailto:mairie.barci05@gmail.com)
- Permanence du maire : **Vendredi à partir de 17 h**
- Ouverture mairie : **Vendredi de 9 h à 12 h et de 14 h à 18 h**
- Responsable administratif : **ESTEVE Marie-Josée**

## Communauté de Communes de Tallard-Barillonnette

Superf. de la commune :	1 951 ha
Altitude :	830 m
Nombre d'habitants :	147
Nombre d'électeurs :	125
Nom des habitants :	Barillonnettois

### Adjoints :

- 1<sup>er</sup> adj. : **PIETAIN Christian**
- 2<sup>e</sup> adj. : **EVEQUE Christian**
- 3<sup>e</sup> adj. : **MAGALLON Nicole**

### Conseillers municipaux :

- BRICOUT Brigitte**
- DELABRE Grégoire**
- HEMERY Bruno**
- LANCELOT Jonathan**
- PISSY Agnès**
- TERRIBLE Henry**
- VAN WONTERGHEM Christian**

## ■ Les atouts de la commune

- ▶ Principaux atouts : -
- ▶ Prestations spécifiques aux entreprises : **non.**
- ▶ Localisation en zone de revitalisation rurale : **oui.**
- ▶ Activité dominante sur la commune : **agriculture.**

## ■ Zones d'activités de la commune

Desserte routière :	-
Desserte ferroviaire :	-
Desserte autoroutière :	-
Distance de la Préfecture :	-
Distance de la sous Préfecture :	-

## ■ Services sur la commune

Hôpital/Clinique :	35 km
Ecole :	-
Collège :	-
Logements HLM :	<b>non</b>
Bureau de Poste :	<b>non</b>
Banque :	<b>non</b>
Crèche :	<b>non</b>
Bibliothèque :	<b>oui</b>

Déchetterie : Tallard-Barillonnette déchets ordures ménagères :	-
Transport :	<b>non</b>
Service d'accompagnement économique :	<b>non</b>
P.O.S. ou P.L.U. :	<b>non</b>



Maire : **M. LAGIER Bruno**

Né le : 19/10/1960

Profession : Commerçant

B

- Adresse postale de la mairie :  
**Le village - 05300 BARRET-SUR-MÉOUGE**
- Tél : 04 92 65 10 93 - Fax : 04 92 65 06 76
- [mairie.barretsurmeouge@wanadoo.fr](mailto:mairie.barretsurmeouge@wanadoo.fr)
- Permanence du maire : **Mardi de 10 h à 12 h**
- Ouverture mairie : **Mardi, mercredi et jeudi**
- Responsable administratif : **Sabine BARDA**

Adjoints :

1<sup>er</sup> adj. : **GEFFROY Jean-Philippe**

2<sup>e</sup> adj. : **DELOS Elisabeth**

Conseillers municipaux :

**AUBERT Roger**

**BERNARD André**

**BERNARD Jérôme**

**BOUMIER Lionel**

**MAIRONE Jean-Claude**

**NGUEN VAN Kim**

**PEYRE Philippe**

**POURROY Jocelyne**

## ■ Les atouts de la commune

- ▶ Principaux atouts : **Gorges de la Méouge, agriculture.**
- ▶ Prestations spécifiques aux entreprises : **non.**
- ▶ Localisation en zone de revitalisation rurale : **oui.**
- ▶ Activité dominante sur la commune : **agriculture, tourisme et activités sociales.**

## Communauté de Communes du canton de Ribiers Val de Méouge

Superf. de la commune : 2 500 ha

Altitude : 640 m

Nombre d'habitants : 230

Nombre d'électeurs : -

Nom des habitants : Barretier

Office de Tourisme de Laragne  
Tél. 04 92 65 09 38

## ■ Zones d'activités de la commune

Desserte routière :	oui
Desserte ferroviaire :	14 km
Desserte autoroutière :	54 km
Distance de la Préfecture :	54 km
Distance de la sous Préfecture :	-

## ■ Services sur la commune

Hôpital/Clinique :	25 km
Ecole :	14 km
Collège :	14 km
Logements HLM :	oui
Bureau de Poste :	oui
Banque :	15 km
Crèche :	15 km
Bibliothèque :	oui

Déchetterie :	
déchets ordures ménagères :	oui
Transport :	oui
Service d'accompagnement économique :	non
P.O.S. ou P.L.U. :	non

# BÂTIE-MONTSALÉON (LA) 05700

Canton de Serres



Maire : **M. D'HEILLY Alain**

Né le : 2/02/1951

Profession : Retraité

- Adresse postale de la mairie :  
**Mairie - 05700 LA BÂTIE-MONTSALÉON**
- Tél : 04 92 57 15 10 - Fax : 04 92 21 87 30
- [maire.labatie-montsaleon@orange.fr](mailto:maire.labatie-montsaleon@orange.fr)
- Permanence du maire : **Mardi, jeudi, vendredi matin**
- Ouverture mairie :  
**Le mardi de 9 h à 12 h et de 14 h à 17 h, le jeudi de 9 h à 12 h, et le vendredi de 9 h à 12 h et de 14 h à 17 h.**
- Responsable administratif : **BERMOND Rollande**

Adjoints :

**1<sup>er</sup> adj. : GONSOLIN Régine**

**2<sup>e</sup> adj. : ODDON Nicole**

Conseillers municipaux :

**DEGOULET Emmanuelle**

**GAY Etienne**

**CECCALDI Jean**

**MAGDELAIN Alexandre**

**BERMOND Jean-Louis**

**LAGIER Claude**

**ROMETTE Arnaut**

**MORELLET René**

## ■ Les atouts de la commune

► Principaux atouts :

La Commune de La Bâtie Montsaléon est un village situé à 717 mètres d'altitude au cœur des Pays du Buëch (Hautes-Alpes). Voisin de la commune de Serres, il compte 217 habitants résidant sur une superficie de 1 508 hectares (soit 8,2 hab./km<sup>2</sup>). Le village a sans doute été fondé par les Voconces. La Bâtie-Montsaléon, au IV<sup>ème</sup> siècle, porte le nom de Mons Seleucus, place forte gallo-romaine avec caserne et arsenal. Le site a été plusieurs fois fouillé et identifié comme un des plus importants sur la voie romaine allant de Milan à Arles. On ne connaît ni la date, ni la cause de sa destruction. En 1206, le comte de Provence prétendait encore au haut domaine de cette seigneurie. Auger, puis Reynier, les barons de la Val-d'Oze possédèrent jusqu'en 1406 la moitié de la terre de la Bâtie-Montsaléon (Armorial Haut-Alpin, Jean Grosdidier de Matons). Georges Auger, forcé de payer à Pierre de Grolée-Mévouillon son beau-frère la dot d'Anne sa soeur, vendit ce qu'il possédait à la Bâtie à Antoine Vieux, en 1406. Raymond et François, fils d'Antoine (1413-1438), paraissent avoir revendu leur part à l'autre co-seigneur de la Bâtie, Jean de Flotte... Les Flotte, barons de Montmaur, sont co-seigneurs de la Bâtie depuis le XII<sup>ème</sup> siècle et jusqu'au XVIII<sup>ème</sup> siècle (Armorial du Dauphiné, Charles d'Hozier). Le blason du village représente la présence des deux familles. Au village, le blason des Flotte est également présent sur le tableau «L'adoration des bergers» en l'église romane de l'Assomption de la Vierge, classé aux Monuments Historiques. <http://www.labatie-montsaleon.com/PAGES/Accueil.html>

► Prestations spécifiques aux entreprises : non.

► Localisation en zone de revitalisation rurale : non.

► Activité dominante sur la commune : agriculture, entreprise de granulats, aérodrome (mécanique aéronautique, vol à voile), tourisme (gîte de groupe, location touristique, archéologie), artisanat.

## Communauté de Communes du Serrois

Superf. de la commune :	1 508 ha
Altitude :	671/1 431 m
Nombre d'habitants :	217 en 2012
Nombre d'électeurs :	184
Nom des habitants :	-

## Office de Tourisme de Serres

### Zones d'activités de la commune

Desserte routière :	oui
Desserte ferroviaire :	8 km
Desserte autoroutière :	37 km
Distance de la Préfecture :	39 km
Distance de la sous Préfecture :	124 km

### Services sur la commune

Hôpital/Clinique :	39 km
Ecole :	8 km
Collège :	8 km
Logements HLM :	8 km
Bureau de Poste :	8 km
Banque :	8 km
Crèche :	8 km
Bibliothèque :	oui

### Déchetterie :

déchets ordures ménagères :	oui
La plus proche à 8 km	

Transport : non

Autre : liaisons régulières en bordure RD994

Service d'accompagnement

économique : non

P.O.S. ou P.L.U. : oui

B

# BÂTIE-NEUVE (LA) 05230

Canton de la Bâtie-Neuve



Maire : **M. BONNAFFOUX Joël**

Né le : 24/08/1953

Profession : Retraité

B

- Adresse postale de la mairie :  
32 Place de la Mairie - 05230 LA BÂTIE-NEUVE
- Tél : 04 92 50 32 23 - Fax : 04 92 50 95 00
- [commune.de.la.batie.neuve@wanadoo.fr](mailto:commune.de.la.batie.neuve@wanadoo.fr)
- Permanence du maire : **Mardi et vendredi de 17 h à 18 h 30 sur rendez-vous**
- Ouverture mairie :  
**Du lundi au vendredi de 10 h à 12 h et 16 h à 19 h**
- Responsable administratif : **CONTRUCCI Christian**

## Communauté de Communes de la Vallée de l'Avance

Superf. de la commune :	2 800 ha
Altitude :	825 m
Nombre d'habitants :	2 487 en 2011
Nombre d'électeurs :	1 729
Nom des habitants :	Bastidons

## Office de Tourisme de Chorges

Adjoints :

**BONNET Jean-Pierre**

**BREARD Jean-Philippe**

**DE SANTINI Alain**

**SEIMANDO Mylene**

**SPOZIO Christine**

Conseillers municipaux :

**ACHARD Liliane**

**BAILLE Juliette**

**BLANC GRAS Jean-Luc**

**BOCQUET Barbara**

**BRUNET Pierre**

**DE CABANOUX Nathalie**

**DUBOS Alain**

**HUBAUD Sandrine**

**LESBROS Pascal**

**PEREZ Marylene**

**SARRAZIN Joël**

**VANDENABEELE Magali**

**ZANNA Philippe**

## ■ Les atouts de la commune

- ▶ Principaux atouts : -
- ▶ Prestations spécifiques aux entreprises : **non**.
- ▶ Localisation en zone de revitalisation rurale : **non**.
- ▶ Activité dominante sur la commune : **agriculture et entreprises de Travaux Publics**.

## ■ Zones d'activités de la commune

Surface occupée :

**Les Cheminants - La Lauzière**

Desserte routière :	oui
Desserte ferroviaire :	oui
Desserte autoroutière :	25 km
Distance de la Préfecture :	10 km
Distance de la sous Préfecture :	-

## ■ Services sur la commune

Hôpital/Clinique :	10 km
Ecole :	oui
Collège :	oui
Logements HLM :	oui
Bureau de Poste :	oui
Banque :	6 km
Crèche :	oui
Bibliothèque :	oui
Déchetterie :	
déchets ordures ménagères :	oui
Transport :	non
Service d'accompagnement économique :	non
P.L.U. :	oui



# BÂTIE-VIEILLE (LA) 05000

Canton de la Bâtie-Neuve

Maire : **M<sup>r</sup> CESTER Francis**  
Né le : -  
Profession : -

- Adresse postale de la mairie :  
Le village - 05000 LA BÂTIE-VIEILLE
- Tél : 04 92 51 49 73 - Fax : 04 92 51 49 73
- [mairie.labatvieille@wanadoo.fr](mailto:mairie.labatvieille@wanadoo.fr)
- Permanence du maire : -
- Ouverture mairie : -
- Responsable administratif : -

## Adjoints :

- 1<sup>er</sup> adj. : **BOURGADE Béatrice**
- 2<sup>e</sup> adj. : **GRAFFIN Jean-Pierre**
- 3<sup>e</sup> adj. : **FARAMAZ Monique**

## Conseillers municipaux :

- OLLIVIER Gilbert**
- PAWELSKI Leszek**
- GIRARD Nicolas**
- BOISSERANC Véronique**
- BLANC Carole**
- SAVARELLO Yannick**
- SCACCIANOCE David**

## ■ Les atouts de la commune

- ▶ Principaux atouts : **Tour Médiévale.**
- ▶ Prestations spécifiques aux entreprises : **non.**
- ▶ Localisation en zone de revitalisation rurale : **non.**
- ▶ Activité dominante sur la commune : **agriculture.**

## Communauté de Communes de la Vallée de l'Avance

Superf. de la commune :	933 ha
Altitude :	1 000 m
Nombre d'habitants :	286 en 2014
Nombre d'électeurs :	-
Nom des habitants :	Bastidons

## ■ Zones d'activités de la commune

Desserte routière :	oui
Desserte ferroviaire :	6 km
Desserte autoroutière :	-
Distance de la Préfecture :	6 km
Distance de la sous Préfecture :	-

## ■ Services sur la commune

Hôpital/Clinique :	6 km
Ecole :	oui
Collège :	oui
Logements HLM :	6 km
Bureau de Poste :	6 km
Banque :	6 km
Crèche :	6 km
Bibliothèque :	oui

Déchetterie :  
déchets ordures ménagères : non  
**La plus proche à 5 km**

Transport :	non
Service d'accompagnement économique :	non
P.O.S. ou P.L.U. :	oui

B

# BEAUME (LA) 05140

Canton d'Aspres-sur-Buëch



Maire : **M. BELLET Jean-Paul**  
Né le : 07/07/1954  
Profession : Gérant de société

B

- Adresse postale de la mairie :  
Le village - 05140 LA BEAUME
- Tél : 04 92 58 65 61 - Fax : 04 92 58 65 61
- la-beaume@wanadoo.fr
- Permanence du maire : -
- Ouverture mairie :  
Mardi et mercredi de 9 h à 11 h et de 14 h 30 à 16 h 30  
et le vendredi de 9 h à 11 h
- Responsable administratif : JOANNAS Véronique

#### Adjoints :

1<sup>er</sup> adj. : **CANDY Roger**

2<sup>e</sup> adj. : **FOURNIER Bernard**

#### Conseillers municipaux :

**ARNAUD Loïc**

**VELLA Rémy**

**ELAPHOS Marie-Hélène**

**BÉGOU Yvette**

**NOISIER Françoise**

**BELLON Gilbert**

**BENACCHIO Patricia**

**CASTAGNO Pierre**

#### ■ Les atouts de la commune

- ▶ Principaux atouts : **randonnées.**
- ▶ Prestations spécifiques aux entreprises : **non.**
- ▶ Localisation en zone de revitalisation rurale : -
- ▶ Activité dominante sur la commune : **agriculture.**

#### Communauté de Communes du Haut-Buëch

Superf. de la commune :	2 964 ha
Altitude :	882 m
Nombre d'habitants :	159
Nombre d'électeurs :	180
Nom des habitants :	Beaumignons

**Office de Tourisme du Haut-Buëch**  
Tél. 04 92 58 68 88  
of.aspres@orange.fr

#### ■ Zones d'activités de la commune

Desserte routière :	oui
Desserte ferroviaire :	12 km
Desserte autoroutière :	52 km
Distance de la Préfecture :	45 km
Distance de la sous Préfecture :	131 km

#### ■ Services sur la commune

Hôpital/Clinique :	45 km
Ecole :	12 km
Collège :	22 km
Logements HLM :	12 km
Bureau de Poste :	oui
Banque :	18 km
Crèche :	18 km
Bibliothèque :	oui

#### Déchetterie :

déchets ordures ménagères : non  
**La plus proche à Aspres-sur-Buëch**

Transport :	non
Service d'accompagnement économique :	non
P.O.S. :	oui





# BERSAC (LE) 05700

Canton de Serres

Maire : **M. DROUILLARD Dominique**

Né le : 25/08/1954

Profession : Officier de police à la retraite

- Adresse postale de la mairie :  
Hôtel de ville - 05700 LE BERSAC
- Tél : 04 92 67 08 06 - Fax : 0821 187 871
- [mairie@lebersac.fr](mailto:mairie@lebersac.fr)
- Permanence du maire : **Judi et vendredi de 10 h à 12 h**
- Ouverture mairie :  
**Judi de 10 h à 12 h 30 et vendredi de 11 h à 16 h 30**
- Responsable administratif : GAUTIER Johanne

Adjoints :

1<sup>er</sup> adj. : AGUILLION Christian

2<sup>e</sup> adj. : VILLE Simone

3<sup>e</sup> adj. : NEDELEC Thierry

Conseillers municipaux :

**RIERA Alain**

**MASCARIN Michel**

**HERRY Serge**

**GARCIN-JACQUIER Françoise**

**ROUCHIER-ALLEOUD Catherine**

**COCQUELET-COURBET Viviane**

**GAUTIER Fabrice**

## ■ Les atouts de la commune

- ▶ Principaux atouts : **nature, paysage mêlant Provence et Alpes, respect de l'environnement, activité agricole.**
- ▶ Prestations spécifiques aux entreprises : **oui.**
- ▶ Localisation en zone de revitalisation rurale : **oui.**
- ▶ Activité dominante sur la commune : **agriculture.**

## Communauté de Communes du Serrois

Superf. de la commune :	802 ha
Altitude :	636/1 299 m
Nombre d'habitants :	157 en 2014
Nombre d'électeurs :	136
Nom des habitants :	Bersacois

**Office de Tourisme de Serres**  
Tél. 04 92 67 00 67

## ■ Zones d'activités de la commune

Surface occupée :	5 ha
Surface libre :	3 ha
Desserte routière :	oui
Desserte ferroviaire :	4 km
Desserte autoroutière :	40 km
Distance de la Préfecture :	50 km
Distance de la sous Préfecture :	-

## ■ Services sur la commune

Hôpital/Clinique :	40 km
Ecole :	3 km
Collège :	4 km
Logements HLM :	4 km
Bureau de Poste :	4 km
Banque :	4 km
Crèche :	4 km
Bibliothèque :	3 km

### Déchetterie :

déchets ordures ménagères : non  
La plus proche à 4 km

Transport :	non
Service d'accompagnement économique :	non
P.O.S. ou P.L.U. :	oui

B

# BRÉZIERIS 05190

Canton de Charges



Maire : **M. ARNAUD Rolland**

Né le : 10/11/1951

Profession : Retraité

B

- Adresse postale de la mairie :  
**Le Village - 05190 BRÉZIERIS**
- Tél : **04 92 55 18 10** - Fax : **04 92 49 07 82**
- [mairie.breziers392@orange.fr](mailto:mairie.breziers392@orange.fr)
- Permanence du maire : **Sur rendez-vous**
- Ouverture mairie : **Mardi et jeudi de 9 h à 12 h**
- Responsable administratif : **RONZANO Danièle**

Adjoints :

**1<sup>er</sup> adj. : BARISONE Sébastien**

**2<sup>e</sup> adj. : ISNARD Alain**

Conseillers municipaux :

**SOMMER Cornélie**

**BONNENFANT Jean-Bernard**

**CHACHIGNON Annie**

**BORRELLY Isabelle**

**TREMOUILLOUX Nathalie**

**CHAUSSEGROS Sébastien**

**ARNAUD Rémy**

**GARCIN Christelle**

## ■ Les atouts de la commune

- Principaux atouts :
  - **Fiscalité faible.**
  - **Carrefour des deux départements Alpins.**
  - **Projet en cours de Z.A.**
  - **Excellente exposition solaire.**
- Prestations spécifiques aux entreprises : **non.**
- Localisation en zone de revitalisation rurale : **oui.**
- Activité dominante sur la commune : -

## Communauté de Communes du Pays de Serre-Ponçon

Superf. de la commune :	3 035 ha
Altitude :	750/810 m
Nombre d'habitants :	201 en 2012
Nombre d'électeurs :	166
Nom des habitants :	Brézérois

Office du Tourisme  
[info@blanche-serre-poncon.com](mailto:info@blanche-serre-poncon.com)

## Zones d'activités de la commune

Projets de développements  
économiques envisagés :

- à 2 ans : **Extension**

- à 3 ans : **Création de zones d'activités**

Desserte routière :	<b>oui</b>
Desserte ferroviaire :	30 km
Desserte autoroutière :	10 km
Distance de la Préfecture :	30 km
Distance de la sous Préfecture :	30 km

## Services sur la commune

Hôpital/Clinique :	30 km
Ecole :	10 km
Collège :	10 km
Logements HLM :	5 km
Bureau de Poste :	5 km
Banque :	10 km
Crèche :	5 km
Bibliothèque :	5 km

Déchetterie :	
déchets ordures ménagères :	<b>oui</b>
Transport :	<b>non</b>
Service d'accompagnement économique :	<b>non</b>
P.O.S. ou P.L.U. :	<b>en cours</b>

# BRIANÇON 05100

Canton de Briançon



Maire : **M. FROMM Gérard**

Né le : 18/04/1944

Profession : -

- Adresse postale de la mairie :  
1, rue Aspirant Jan - 05100 BRIANÇON
- Tél : 04 92 21 20 72 - Fax : 04 92 21 53 33
- cabinet.maire@mairie-briancon.fr
- Permanence du maire : -
- Ouverture mairie :  
Du lundi au vendredi de 8 h 15 à 11 h 45 et de 13 h 45 à 16 h 45  
et le samedi de 9 h à 12 h
- Responsable administratif : -

## Communauté de Communes du Briançonnais

Superf. de la commune :	2 800 ha
Altitude :	1 200 m
Nombre d'habitants :	12 334
Nombre d'électeurs :	8 069
Nom des habitants :	Briançonnais

Office du Tourisme  
Tél. 04 92 21 08 50

### Adjoints :

1 <sup>er</sup> adj. : GUERIN Nicole	2 <sup>e</sup> adj. : POYAU Aurélie
3 <sup>e</sup> adj. : DAERDEN Francine	4 <sup>e</sup> adj. : PEYTHIEU Éric
5 <sup>e</sup> adj. : GUIGLI Catherine	6 <sup>e</sup> adj. : BOVETTO Fanny
7 <sup>e</sup> adj. : DUFOUR Maurice	8 <sup>e</sup> adj. : AIGUIER Yvon
9 <sup>e</sup> adj. : JALADE Jacques	

### Conseillers municipaux :

JIMENEZ Claude	MARCELLO Marie
DAVANTURE Bruno	PETELET Renée
DJEFFAL Mohamed	MARTINEZ Gilles
PROREL Alain	KHALIFA Daphné
MILLET Thibault	BRUNET Pascale
BOREL Jean-Paul	FABRE Mireille
CIUPPA Marcel	ROMAIN Manu
PONSART Marie-Hélène	GRYSKA Romain
VALDENNAIRE Catherine	MONIER Bruno
MUHLACH Catherine	PICAT RE Alessandro
BREVIL Marc	ARMAND Émilie
DAZIN Florian	

## ■ Les atouts de la commune

- ▶ Principaux atouts :
  - Fortifications Réseau Vauban.
  - Stations de ski.
- ▶ Prestations spécifiques aux entreprises : -
- ▶ Localisation en zone de revitalisation rurale : oui.
- ▶ Activité dominante sur la commune : tourisme, sport, culture.

## ■ Zones d'activités de la commune

Desserte routière :	oui
Desserte ferroviaire :	oui
Desserte autoroutière :	-
Distance de la Préfecture :	-
Distance de la sous Préfecture :	-

## ■ Services sur la commune

Hôpital/Clinique :	oui
Ecole :	oui
Collège :	oui
Logements HLM :	oui
Bureau de Poste :	oui
Banque :	oui
Crèche :	oui
Bibliothèque :	oui

Déchetterie :	
déchets ordures ménagères :	-
Transport :	oui
Service d'accompagnement économique :	-
P.O.S. ou P.L.U. :	-

B



Maire : **M. TENOUX Gérard**  
 Né le : 17/09/1963  
 Profession : Agriculteur

B

- Adresse postale de la mairie :  
**Le village - 05150 BRUIS**
- Tél : 04 92 66 03 09
- [mairie.bruis@orange.fr](mailto:mairie.bruis@orange.fr)
- Permanence du maire : **Sur rendez-vous**
- Ouverture mairie : **Lundi matin**
- Responsable administratif : **TENOUX Corinne**

#### Adjoints :

1<sup>er</sup> adj. : **BOURGEAUD Nathalie**

2<sup>e</sup> adj. : **AIMONIER Jean-Luc**

#### Conseillers municipaux :

**CALISSI BARRAL Jonathan**

**CHARMET Brigitte**

**GARAMBOIS Denise**

**TENOUX Stéphane**

#### ■ Les atouts de la commune

- ▶ Principaux atouts : -
- ▶ Prestations spécifiques aux entreprises : **non**
- ▶ Localisation en zone de revitalisation rurale : **oui**
- ▶ Activité dominante sur la commune : **agriculture**

#### Communauté de Communes de la Vallée de l'Oule

Superf. de la commune :	2 514 ha
Altitude :	650 m
Nombre d'habitants :	73
Nombre d'électeurs :	83
Nom des habitants :	Bruissard

#### ■ Zones d'activités de la commune

Desserte routière :	-
Desserte ferroviaire :	-
Desserte autoroutière :	-
Distance de la Préfecture :	-
Distance de la sous Préfecture :	-

#### ■ Services sur la commune

Hôpital/Clinique :	65 km
École :	non
Collège :	25 km
Logements HLM :	25 km
Bureau de Poste :	25 km
Banque :	25 km
Crèche :	25 km
Bibliothèque :	oui
Déchetterie :	
déchets ordures ménagères :	oui
Transport :	non
Service d'accompagnement économique :	non
P.O.S. ou P.L.U. :	non

# BUISSARD 05500

Canton de St-Bonnet



Maire : **M. PARAVISINI Charles**

Né le : 25/09/1947

Profession : Retraité

- Adresse postale de la mairie : **Mairie - 05500 BUISSARD**
- Tél : **04 92 50 42 28**
- **mairie.buisnard05@orange.fr**
- Permanence du maire : **Sur rendez-vous le vendredi**
- Ouverture mairie :  
**Mardi 14 h à 16 h, jeudi 10 h à 12 h et vendredi 17 h à 18 h 30**
- Responsable administratif : **PELLEGRIN Laurence**

Adjoints :

**1<sup>er</sup> adj. : CALLET Christian**

**2<sup>e</sup> adj. : CHAPELLE Germaine**

**3<sup>e</sup> adj. : RICCO Louis**

Conseillers municipaux :

**PELLEGRIN Jacques**

**MAZAUD Cécile**

**LELOUP Pierre**

**MOULET Claude**

**MOULET Sandrine**

**CLAYE Francis**

**UBRUN Fabien**

## ■ Les atouts de la commune

- ▶ Principaux atouts : **vue panoramique, sentier de randonnées.**
- ▶ Prestations spécifiques aux entreprises : **non.**
- ▶ Localisation en zone de revitalisation rurale : **non.**
- ▶ Activité dominante sur la commune : **agriculture, tourisme.**

## Communauté de Communes du Champsaur

Superf. de la commune :	292 ha
Altitude :	1 150 m
Nombre d'habitants :	186 en 2012
Nombre d'électeurs :	161
Nom des habitants :	Buisnardins

## ■ Zones d'activités de la commune

Prix de vente du m <sup>2</sup> :	75 €
Desserte routière :	oui
Desserte ferroviaire :	15 km
Desserte autoroutière :	35 km
Distance de la Préfecture :	15 km
Distance de la sous Préfecture :	90 km

## ■ Services sur la commune

Hôpital :	15 km
Ecole :	2 km
Collège :	6 km
Logements HLM :	non
Bureau de Poste :	2 km
Banque :	6 km
Crèche :	6 km
Bibliothèque :	6 km

Déchetterie :

déchets ordures ménagères : **oui**

**La plus proche St Bonnet en Champsaur**

Transport :	non
Service d'accompagnement économique :	non
P.O.S. :	oui

B



# CEILLAC 05600

Canton de Guillestre

Maire : **M. GROSSAN Christian**

Né le : 16/09/1952

Profession : Retraité

- Adresse postale de la mairie :  
Place Philippe Lamour - 05600 CEILLAC
- Tél : 04 92 45 15 17 - Fax : 04 92 45 47 00
- [mairieceillac@orange.fr](mailto:mairieceillac@orange.fr)
- Permanence du maire : **Sur rendez-vous**
- Ouverture mairie :  
Du lundi au jeudi de 9 h à 12 h et de 14 h à 17 h  
et le vendredi de 9 h à 12 h
- Responsable administratif : **Claude Marchis**

#### Adjoints :

1<sup>er</sup> adj. : **CHAVROT Michel**

2<sup>e</sup> adj. : **FAVIER Jeanne**

3<sup>e</sup> adj. : **BEAUVALLLET Christophe**

Conseillers municipaux :

**MARCHIS Alexandre**

**REYNAUD Marie-Françoise**

**BLES André**

**CHABRAND Emile**

**MEISSIMILLY Jean**

**EYMARD Bruno**

**FOURNIER Célestin**

#### ■ Les atouts de la commune

- ▶ Principaux atouts : **tourisme hiver et été.**
- ▶ Prestations spécifiques aux entreprises : **non.**
- ▶ Localisation en zone de revitalisation rurale : **oui.**
- ▶ Activité dominante sur la commune : **tourisme et agriculture.**

#### Communauté de Communes des Escartons (Queyras)

Superf. de la commune :	-
Altitude :	1640 m
Nombre d'habitants :	316 en 2013
Nombre d'électeurs :	292
Nom des habitants :	Ceillaquins

#### Office de Tourisme

Tél. 04 92 45 05 74

[ceillac@queyras-montagne.com](mailto:ceillac@queyras-montagne.com)

#### ■ Zones d'activités de la commune

Desserte routière :	oui
Desserte ferroviaire :	17 km
Desserte autoroutière :	100 km
Distance de la Préfecture :	75 km
Distance de la sous Préfecture :	55 km

#### ■ Services sur la commune

Hôpital/Clinique :	43 km
Ecole :	oui
Collège :	14 km
Logements HLM :	oui
Bureau de Poste :	oui
Banque :	14 km
Crèche : <b>oui (en saison de mars à août)</b>	
Bibliothèque :	oui

Déchetterie :	
déchets ordures ménagères :	oui
Transport :	oui
Service d'accompagnement économique :	non
P.L.U. :	oui



# CERVIÈRES 05100

Canton de Briançon Sud

Maire : **M. VIOUJAS Jean-Franck**  
Né le : 23/08/1948  
Profession : Retraité aéronautique

- Adresse postale de la mairie :  
Le Chef Lieu - 05100 CERVIÈRES
- Tél : 04 92 20 42 42 - Fax : 04 92 21 17 74
- cervieres@ccbrianconnais.fr
- Permanence du maire :  
Sur rendez-vous et le 1<sup>er</sup> et 3<sup>e</sup> mardi matin de chaque mois
- Ouverture mairie :  
Lundi et mercredi de 9 h à 12 h et de 14 h à 16 h 30  
et le vendredi de 8 h 30 à 11 h 30
- Responsable administratif : LISSA Patrice

#### Adjoints :

1<sup>er</sup> adj. : LIONNET Catherine  
2<sup>e</sup> adj. : ARNAUD Richard

#### Conseillers municipaux :

BENEDAN Frédéric  
BRUNET Myrtille  
CLEMENT Gérard  
COLOMB Raymond  
DUCURTIL Thierry  
FAURE BRAC Marc  
FAURE GINOUX Frédéric  
REY Daniel

#### ■ Les atouts de la commune

- ▶ Principaux atouts : agriculture de montagne, tourisme doux (randonnées pédestres, ski de fond).
- ▶ Prestations spécifiques aux entreprises : non.
- ▶ Localisation en zone de revitalisation rurale : oui.
- ▶ Activité dominante sur la commune : agriculture et tourisme doux.

#### Communauté de Communes du Briançonnais

Superf. de la commune :	11 070 ha
Altitude :	1 620 m
Nombre d'habitants :	182 en 2014
Nombre d'électeurs :	169
Nom des habitants :	Cerveyrins

#### Office de Tourisme de Briançon

#### ■ Zones d'activités de la commune

Desserte routière :	oui
Desserte ferroviaire :	non
Desserte autoroutière :	100 km
Distance de la Préfecture :	95 km
Distance de la sous Préfecture :	12 km

#### ■ Services sur la commune

Hôpital/Clinique :	12 km
Ecole :	12 km
Collège :	12 km
Logements HLM :	12 km
Bureau de Poste :	12 km
Banque :	12 km
Crèche :	12 km
Bibliothèque :	12 km

Déchetterie : déchets ordures ménagères :	oui
Transport :	non
Service d'accompagnement économique :	non
P.O.S. ou P.L.U. :	non

# CHABESTAN 05400

Canton de Veynes



Maire : **M. LONNI Michel**

Né le : 07/02/1947

Profession : Retraité

- Adresse postale de la mairie :  
Le village - 05400 CHABESTAN
- Tél : 04 92 57 26 77
- [mairie.chabestan@wanadoo.fr](mailto:mairie.chabestan@wanadoo.fr)
- Permanence du maire : **Sur rendez-vous**
- Ouverture mairie : **Lundi après-midi et mardi matin**
- Responsable administratif : **PEYROUX Laurence**

Adjoints :

1<sup>er</sup> adj. : **FOURNEL Marie-Claude**

2<sup>e</sup> adj. : **FODERA Thierry**

3<sup>e</sup> adj. : **VIDAL Michel**

Conseillers municipaux :

**BARTHELEMY Alain**

**GROS Anne-Marie**

**PIGAGLIO Claude**

**PLAZY Laurent**

**REYNAUD Pierre**

**ROBERT Anne-Marie**

**SAUVEBOIS Yves**

## ■ Les atouts de la commune

- ▶ Principaux atouts : **tourisme** : Château de Laric.
- ▶ Prestations spécifiques aux entreprises : **non**.
- ▶ Localisation en zone de revitalisation rurale : **non**.
- ▶ Activité dominante sur la commune : -

## Communauté de Communes du Buëch-Dévoluy

Superf. de la commune :	1 219 ha
Altitude :	750 m
Nombre d'habitants :	150 en 2011
Nombre d'électeurs :	124
Nom des habitants :	Chabestanais

## Office de Tourisme de Veynes

Tél. 04 92 57 27 43

[tourisme.veynois@wanadoo.fr](mailto:tourisme.veynois@wanadoo.fr)

## ■ Zones d'activités de la commune

Prix de vente du m<sup>2</sup> : 30 à 50 €

Projet de développements économiques envisagé :

- à 3 ans : **exclusivement municipal**

Desserte routière : 1 km

Desserte ferroviaire : 8 km

Desserte autoroutière : 40 km

Distance de la Préfecture : 35 km

Distance de la sous Préfecture : -

## ■ Services sur la commune

Hôpital/Clinique : 35 km

École : 8 km

Collège : 8 km

Logements HLM : 8 km

Bureau de Poste : 8 km

Banque : 8 km

Crèche : 8 km

Bibliothèque : oui

Déchetterie :

déchets ordures ménagères : non

La plus proche à Veynes

Transport : non

Service d'accompagnement

économique : non

P.O.S. : oui





# CHABOTTES 05260

Canton de St-Bonnet

Maire : **M<sup>me</sup> MIOLETTI Christiane**

Né le : 14/12/1947

Profession : Retraitée

- Adresse postale de la mairie :  
Route des Ecrins, la Haute Plaine - 05260 CHABOTTES
- Tél : 04 92 50 40 70
- [mairiechabottes@wanadoo.fr](mailto:mairiechabottes@wanadoo.fr)
- Permanence du maire : -
- Ouverture mairie :  
Du lundi au vendredi de 8 h 30 à 12 h 15,  
et le vendredi de 14 h à 16 h 30
- Responsable administratif : JOUSSELME Jenniferè

## Adjoints :

1<sup>er</sup> adj. : **DUSSERRE Jean-Yves**

2<sup>e</sup> adj. : **RICOU Joseph**

3<sup>e</sup> adj. : **JOUSSELME Danièle**

4<sup>e</sup> adj. : **JOUSSELME Serge**

## Conseillers municipaux :

**LAUZIER Magali**

**NICOLAS Elsie**

**DUSSERRE Jean-Marc**

**ANDRE Christine**

**AYMERICH Rolland**

**AUTUORI Christine**

**RANGUIS Christophe**

**GIVAUDAN Patricia**

**HUGUES François**

**BEAUDOIN Gérard**

## ■ Les atouts de la commune

- ▶ Principaux atouts : La commune de CHABOTTES est situé à 20 km de GAP, préfecture des Hautes-Alpes et à 10 km du chef-lieu du canton de Saint-Bonnet-en-Champsaur. Elle est située de part et d'autre du Drac, et sa situation en fond de vallée lui a permis de développer une activité diversifiée, agricole, touristique et commerciale.
- ▶ Prestations spécifiques aux entreprises : **non**.
- ▶ Localisation en zone de revitalisation rurale : **non**.
- ▶ Activité dominante sur la commune : -

## Communauté de Communes du Champsaur

Superf. de la commune :	996 ha
Altitude :	1 061 m
Nombre d'habitants :	757
Nombre d'électeurs :	671
Nom des habitants :	Chabottins

Office de Tourisme de Pont du Fossé  
Tél. 04 92 55 95 71  
[hautchampsaur@wanadoo.fr](mailto:hautchampsaur@wanadoo.fr)

## ■ Zones d'activités de la commune

Surface occupée:	14 342 m <sup>2</sup> de zone d'activité communale
Desserte routière :	oui
Desserte ferroviaire :	20 km
Desserte autoroutière :	37 km
Distance de la Préfecture :	21 km
Distance de la sous Préfecture :	93 km

## ■ Services sur la commune

Hôpital/Clinique :	20 km
Ecole :	oui
Collège :	10 km
Logements HLM :	oui
Bureau de Poste :	6,5 km
mais présence d'une agence postale	
Banque :	6,5 km
Crèche :	5,3 km
Bibliothèque :	oui

## Déchetterie :

déchets ardures ménagères : **non**  
La plus proche à 10 km mais présence d'une déchetterie pour déchets verts

Transport :	<b>non</b>
Service d'accompagnement économique :	<b>non</b>
P.L.U. :	<b>oui</b>



# CHAMPCELLA 05310

Canton de l'Argentière la Bessée

Maire : **M. CHEYLAN Michel**

Né le : 15/07/1949

Profession : Retraité de la DTT

- Adresse postale de la mairie :  
Ville - 05310 CHAMPCELLA
- Tél : 04 92 20 93 75 - Fax : 04 92 20 97 62
- mairie-champcella@wanadoo.fr
- Permanence du maire : Sur rendez-vous
- Ouverture mairie : Le mardi de 14 h à 16 h 30,  
et jeudi de 9 h à 11 h et de 14 h à 16 h
- Responsable administratif : PASQUALI-BARTHÉLÉMY Séverine

## Communauté de Communes du Pays des Ecrins

Superf. de la commune :	3 025 ha
Altitude :	900/3 156 m
Nombre d'habitants :	177
Nombre d'électeurs :	202
Nom des habitants :	Champcellouires

**Office de Tourisme du  
Pays des Ecrins**  
Tél. 04 92 23 35 61  
[paysdesecrins.com](http://paysdesecrins.com)

Adjoints :

1<sup>er</sup> adj. : CHEYLAN Roland

2<sup>e</sup> adj. : REY Jean-Paul

3<sup>e</sup> adj. : PONS Jacques

Conseillers municipaux :

LUCAS Christine

DELENATTE Blandine

DONADU Antoine

NOUBEL Christian

CHEYLAN Patrick

GRENIER Julien

DAUCHIN Christine

## Les atouts de la commune

- ▶ Principaux atouts : sites d'escalade, randonnées = sport de pleine nature. Chapelle de Rome avec son site archéologique (à exploiter).
- ▶ Prestations spécifiques aux entreprises : non.
- ▶ Localisation en zone de revitalisation rurale : non.
- ▶ Activité dominante sur la commune :  
tourisme : bar (restaurant), chambre et tables d'hôtes, gîtes et produits du terroir.

## Zones d'activités de la commune

Desserte routière :	oui
Desserte ferroviaire :	non
Desserte autoroutière :	-
Distance de la Préfecture :	-
Distance de la sous Préfecture :	-

## Services sur la commune

Hôpital/Clinique :	non
Ecole :	oui
Collège :	10 km
Logements HLM :	5 km
Bureau de Poste :	5 km
Banque :	10 km
Crèche :	10 km
Bibliothèque :	oui

Déchetterie :  
déchets ordures ménagères : non  
**La plus proche à 10 km**

Transport :	non
Service d'accompagnement économique :	non
P.O.S. :	oui

# CHAMPOLÉON 05260

Canton d'Orcières



Maire : **M. ESCALLIER Pierre-Lucien**

Né le : 23/10/1943

Profession : Retraité

- Adresse postale de la mairie :  
Les Borels – 05260 CHAMPOLÉON
- Tél : 04 92 55 90 32 - Fax : 04 92 55 90 32
- [mairie.champoleon05@orange.fr](mailto:mairie.champoleon05@orange.fr)
- Permanence du maire : Sur rendez-vous
- Ouverture mairie : Le mardi de 9 h à 11 h et  
le jeudi de 14 h à 16 h
- Responsable administratif : Nicole ARIEY-BONNET

Adjoints :

1<sup>er</sup> adj. : COLLE Jean-Pierre

2<sup>e</sup> adj. : ROFIDAL Patrice

3<sup>e</sup> adj. : ESPITALLIER Jean

Conseillers municipaux :

MARTIN Mireille

LIABEUF Henri

BERNIER Michèle

BRETT Gérard

DIMITRIADES Pascal

CHEVALIER Stéphane

BERNARD Christelle

## ■ Les atouts de la commune

- ▶ Principaux atouts :
  - Nombreuses possibilités de randonnées moyenne et haute montagne.
  - Activités nordiques : ski de fond, raquettes.
  - Aux Borels : Maison du Berger (expo et musée) et Auberge des Ecrins (hébergement - restauration) - Location de vélos électriques.
- ▶ Prestations spécifiques aux entreprises : non.
- ▶ Localisation en zone de revitalisation rurale : oui.
- ▶ Activité dominante sur la commune : agriculture et pastoralisme, tourisme.

## Communauté de Communes du Haut Champsaur

Superf. de la commune :	9 854 ha
Altitude :	1 173 à 3 439 m
Nombre d'habitants :	126 en 2008
Nombre d'électeurs :	150
Nom des habitants :	Champoléards

Syndicat d'Initiative Intercommunale du Haut Champsaur à St Jean St Nicolas  
Tél : 04 92.55.95.71  
fax : 04.92.55.97.32

## ■ Zones d'activités de la commune

Desserte routière :	oui
Desserte ferroviaire :	25 km
Desserte autoroutière :	40 km
Distance de la Préfecture :	25 km
Distance de la sous Préfecture :	90 km

## ■ Services sur la commune

Hôpital/Clinique :	25 km
Ecole :	6 km
Collège :	25 km
Logements HLM :	6 km
Bureau de Poste :	6 km
Banque :	6 km
Crèche :	6 km
Bibliothèque :	oui

Déchetterie :  
déchets ordures ménagères : non  
La plus proche à Orcières (4 km)

Transport :	non
Service d'accompagnement économique :	non
P.O.S. ou P.L.U. :	non

C

# CHANOUSSE 05700

Canton de Rosans



Maire : **M. BLANCHARD Luc**  
Né le : 13/07/1940  
Profession : Retraité

- Adresse postale de la mairie :  
Le village - 05700 CHANOUSSE
- Tél : 04 92 66 21 59 - Fax : 04 92 66 21 59
- [mairie-de-chanousse@alsatis.net](mailto:mairie-de-chanousse@alsatis.net)
- Permanence du maire : -
- Ouverture mairie : -
- Responsable administratif : -

Adjoints :

1<sup>er</sup> adj. : **GRET Mireille**

2<sup>e</sup> adj. : **GHIOLDI Alain**

Conseillers municipaux :

**BUCHLIN Marcelle**

**LOPEZ Anne-Marie**

**LEVRERO Alain**

**LETIENNE Jacques**

## ■ Les atouts de la commune

- ▶ Principaux atouts : **tourisme et agriculture.**
- ▶ Prestations spécifiques aux entreprises : **non.**
- ▶ Localisation en zone de revitalisation rurale : **non.**
- ▶ Activité dominante sur la commune : **tourisme et agriculture.**

## Communauté de Communes Interdépartementale des Baronnies

Superf. de la commune :	2 150 ha
Altitude :	790 m
Nombre d'habitants :	58 en 2014
Nombre d'électeurs :	-
Nom des habitants :	Chanoussiens

Office de Tourisme de Rosans

## Zones d'activités de la commune

Desserte routière :	<b>oui</b>
Desserte ferroviaire :	17 km
Desserte autoroutière :	38 km
Distance de la Préfecture :	60 km
Distance de la sous Préfecture :	125 km

## Services sur la commune

Desserte par l'ADSL :	-
ADSL Haut Débit :	<b>oui</b>
Hôpital/Clinique :	38 km
Ecole :	17 km
Collège :	17 km
Logements HLM :	17 km
Bureau de Poste :	6 km
Banque :	17 km
Crèche :	17 km
Bibliothèque :	11 km

## Déchetterie :

déchets industriels banals :	<b>non</b>
déchets ordures ménagères :	<b>non</b>

**La plus proche à Orpierre**

Transport Urbain :	<b>non</b>
Service d'accompagnement économique :	<b>non</b>
P.O.S. ou P.L.U. :	<b>non</b>



# CHAPELLE EN VALGAUDEMAR (LA) 05800

Canton de St-Firmin

Maire : **M. CATELAN Jean-Claude**  
Né le : 19/02/1953  
Profession : Commerçant

- Adresse postale de la mairie :  
Le village - 05800 LA CHAPELLE EN VALGAUDEMAR
- Tél : 04 92 55 23 17 - Fax : 04 92 55 27 68
- [la.chapelle.en.valgaudemar@wanadoo.fr](mailto:la.chapelle.en.valgaudemar@wanadoo.fr)
- Permanence du maire :  
Samedi 11 h à 12 h ou sur rendez-vous
- Ouverture mairie :  
Le mardi et jeudi de 9 h à 12 h ou sur rendez-vous
- Responsable administratif : GAUTHIER Bernard

## Communauté de Communes du Valgaudemar

Superf. de la commune :	12 000 ha
Altitude :	1 000/3 669 m
Nombre d'habitants :	118 en 2014
Nombre d'électeurs :	129
Nom des habitants :	Chapelains

Office de Tourisme  
Tél. 04 92 55 23 21

### Adjoints :

1<sup>er</sup> adj. : **CARLUE Ivan**

2<sup>e</sup> adj. : **MULLER Eric**

### Conseillers municipaux :

**ARMAND Guillaume**

**BELLON Julien**

**PERIER Paul**

**SAVELLI Nicolas**

**VINCENT Norbert**

**BARBAN Jacky**

**DULONDEL Mireille**

**ARMAND Alain**

## Les atouts de la commune

► Principaux atouts :

Environnement préservé (parc national des Ecrins).

► Prestations spécifiques aux entreprises : **non**.

► Localisation en zone de revitalisation rurale : **oui**.

► Activité dominante sur la commune : **tourisme et agriculture**.

## Zones d'activités de la commune

Projet de développements économiques envisagé :

- à 2 ans : **micro centrale hydroélectrique**

Desserte routière : **oui**

Desserte ferroviaire : **45 km**

Desserte autoroutière : **60 km**

Distance de la Préfecture : **45 km**

Distance de la sous Préfecture : **-**

## Services sur la commune

Hôpital/Clinique : **45 km**

Ecole : **St Firmin**

Collège : **St Bonnet**

Logements HLM : **non**

Bureau de Poste : **oui**

Banque : **-**

Crèche : **Chauffayer**

Bibliothèque : **oui**

## Déchetterie :

déchets ordures ménagères : **oui**

Transport : **non**

Service d'accompagnement économique : **non**

P.O.S. ou P.L.U. : **non**



Maire : **M. MOULLET Albert**  
 Né le : 05/09/1942  
 Profession : Retraité arboriculteur

- Adresse postale de la mairie :  
 Touissanne - 05300 CHÂTEAUNEUF-DE-CHABRE
- Tél : 04 92 65 00 41 - Fax : 04 92 65 08 71
- [mairie.chateauneuf-de-chabre@wanadoo.fr](mailto:mairie.chateauneuf-de-chabre@wanadoo.fr)
- Permanence du maire : **Sur rendez-vous**
- Ouverture mairie : **Mardi et vendredi de 8 h 30 à 12 h**
- Responsable administratif : **CLIER Laurence**

#### Adjoints :

- 1<sup>er</sup> adj. : **CORNAND Lionel**
- 2<sup>e</sup> adj. : **ALLIROL Béatrice**
- 3<sup>e</sup> adj. : **PELLISSIER Michèle**

#### Conseillers municipaux :

- BAENE Jérémy**
- DHALLUIN Laurent**
- FARGIER Roxane**
- GRAILLE Laurent**
- PIGNOL Marjorie**
- ROUSTAN Francine**
- VIAL Laurent**

#### ■ Les atouts de la commune

- ▶ Principaux atouts :  
**les Gorges de la Méouge, site d'escalade, envol delta chabre.**
- ▶ Prestations spécifiques aux entreprises : **non.**
- ▶ Localisation en zone de revitalisation rurale : **non.**
- ▶ Activité dominante sur la commune : **arboriculture.**

#### Communauté de Communes du Canton de Ribiers Val de Méouge

Superf. de la commune :	2 390 ha
Altitude :	514/1 352 m
Nombre d'habitants :	313 en 2010
Nombre d'électeurs :	271
Nom des habitants :	Châteauneuvois

#### Office de Tourisme de Laragne

#### ■ Zones d'activités de la commune

Desserte routière :	oui
Desserte ferroviaire :	4 km
Desserte autoroutière :	16 km
Distance de la Préfecture :	44 km
Distance de la sous Préfecture :	123 km

#### ■ Services sur la commune

Hôpital/Clinique :	16 km
École :	oui
Collège :	4 km
Logements HLM :	4 km
Bureau de Poste :	oui
Banque :	4 km
Crèche :	4 km
Bibliothèque :	4 km

Déchetterie : 7 km	
déchets ordures ménagères :	oui
Transport :	non
Autre :	<b>autocar matin et soir</b>
Service d'accompagnement économique :	non
P.L.U. :	oui



# CHÂTEAUNEUF-D'OZE 05400

Canton de Veynes

Maire : **M<sup>me</sup> BARTHÉLÉMY Monique**

Né le : 15/03/1954

Profession : Employée de La Poste

- Adresse postale de la mairie :  
**Le Village - 05400 CHÂTEAUNEUF-D'OZE**
- Tél : **04 92 57 11 89**
- **mairie.chateauneufdoze.1@wanadoo.fr**
- Permanence du maire : **Sur rendez-vous**
- Ouverture mairie : **Le jeudi matin de 8 h à 11 h**
- Responsable administratif : **SARRAZIN Anne Marie**

Adjoints :

**1° adj. : MÉTAILLER André**

**2° adj. : MALAN Valérie**

Conseillers municipaux :

**MEZIERE Pascal**

**MEZIERE Claudette**

**GARCIN Pierre**

**GARCIN Michel**

**LOMBARD Pierre Marc**

**LOMBARD Nadège**

## ■ Les atouts de la commune

- ▶ Principaux atouts : **agriculture, tourisme vert.**
- ▶ Prestations spécifiques aux entreprises : **non.**
- ▶ Localisation en zone de revitalisation rurale : **non.**
- ▶ Activité dominante sur la commune : **agriculture.**

## Communauté de Communes du Buëch-Dévoluy

Superf. de la commune :	2 623 ha
Altitude :	800 m
Nombre d'habitants :	27
Nombre d'électeurs :	38
Nom des habitants :	Castelnaris

## Office de Tourisme de Veynes

## ■ Zones d'activités de la commune

Desserte routière :	oui
Desserte ferroviaire :	8 km
Desserte autoroutière :	50 km
Distance de la Préfecture :	35 km
Distance de la sous Préfecture :	-

## ■ Services sur la commune

Hôpital/Clinique :	35 km
Ecole :	8 km
Collège :	8 km
Logements HLM :	8 km
Bureau de Poste :	8 km
Banque :	8 km
Crèche :	8 km
Bibliothèque :	8 km

Déchetterie :  
déchets ordures ménagères : **non**  
**La plus proche à Veynes**

Transport : **non**  
Autre : **transports scolaires**  
Service d'accompagnement  
économique : **non**  
P.O.S. ou P.L.U. : **non**



# CHÂTEAUROUX-LES-ALPES 05380

Canton d'Embrun

Maire : **M. BARRAL Jean-Marie**  
Né le : 06/02/1948  
Profession : Retraité

- Adresse postale de la mairie :  
**Les Aubergeries - 05380 CHÂTEAUROUX-LES-ALPES**
- Tél : 04 92 43 22 04 - Fax : 04 92 43 55 95
- [mairie.05380@wanadoo.fr](mailto:mairie.05380@wanadoo.fr)
- Permanence du maire : **Tous les jours sur rendez-vous**
- Ouverture mairie : **Le lundi de 9 h 30 à 12 h 30, le mardi de 9 h 30 à 12 h 30 et de 14 h à 17 h et du mercredi au vendredi de 9 h à 12 h 30**
- Responsable administratif : **BOSQUET Severine**

## Communauté de Communes de l'Embrunais

Superf. de la commune :	9 300 ha
Altitude :	811/3 120 m
Nombre d'habitants :	1 144 en 2014
Nombre d'électeurs :	928
Nom des habitants :	Castelroussins

**Office de Tourisme**  
Tél. 04 92 43 43 74  
[chateaurouxlesalpes.05380@wanadoo.fr](http://chateaurouxlesalpes.05380@wanadoo.fr)

### Adjoints :

- 1<sup>er</sup> adj. : **FABRE Claude**
- 2<sup>e</sup> adj. : **LONG Xavier**
- 3<sup>e</sup> adj. : **COLLET Henriette**
- 4<sup>e</sup> adj. : **ROUX Stéphanie**

### Conseillers municipaux :

- BLANCHET Claude**
- GOURCEAUX Sophie**
- DESCANDES Laurence**
- PALMARINI Isabelle**
- MARAUGI Sonia**
- BRENIERE Julien**
- BETH Thomas**
- FRIH Norédine**
- GENSUL Véronique**
- LIONS Éric**

## Les atouts de la commune

- ▶ Principaux atouts : **touristique.**
- ▶ Prestations spécifiques aux entreprises : -
- ▶ Localisation en zone de revitalisation rurale : **oui.**
- ▶ Activité dominante sur la commune : -

## Zones d'activités de la commune

Desserte routière :	oui
Desserte ferroviaire :	oui
Desserte autoroutière :	55 km
Distance de la Préfecture :	46 km
Distance de la sous Préfecture :	41 km

## Services sur la commune

Hôpital/Clinique :	7 km
Ecole :	oui
Collège :	7 km
Logements HLM :	7 km
Bureau de Poste :	oui
Banque :	7 km
Crèche :	oui
Bibliothèque :	oui

Déchetterie : déchets ordures ménagères :	oui
Transport :	non
Service d'accompagnement économique :	non
P.L.U. :	oui



# CHÂTEAUVIEUX 05000

Canton de Tallard



Maire : **M. AILLAUD Jean-Baptiste**

Né le : 04/10/1973

Profession : Professeur d'anglais

- Adresse postale de la mairie :  
Les Rougiers - 05000 CHÂTEAUVIEUX
- Tél : 04 92 54 12 13 - Fax : 04 92 54 06 93
- [mairie.chateauneufvieilles05@wanadoo.fr](mailto:mairie.chateauneufvieilles05@wanadoo.fr)
- Permanence du maire : **Sur rendez-vous**
- Ouverture mairie : **Du lundi au vendredi de 8 h à 12 h 30**
- Responsable administratif : **ALBERTI Martine**

Adjoints :

1<sup>er</sup> adj. : **TEXIER Michel**

2<sup>e</sup> adj. : **CORNAND Christine**

3<sup>e</sup> adj. : **SERRES Gilles**

Conseillers municipaux :

**BEZEAULT Marie-Laure**

**BOYER Christian**

**GIRAUDEAU Sébastien**

**GONCALVES Régine**

**LAGO Sébastien**

**PACALET Nadine**

**VASSEUR-BARETY Evelyne**

## ■ Les atouts de la commune

- ▶ Principaux atouts : **commune attractive de part sa situation de « village perché » ; environnement naturel très agréable ; proximité de GAP et de l'A51 ; réseau associatif très dense.**
- ▶ Prestations spécifiques aux entreprises : **non.**
- ▶ Localisation en zone de revitalisation rurale : **oui.**
- ▶ Activité dominante sur la commune : **activités artisanales et commerciales liées au BTP et au secteur automobile, agriculture.**

## Communauté de Communes de Tallard-Barcillonnette

Superf. de la commune : 707 ha

Altitude : 783 m

Nombre d'habitants : 473 *en 2011*

Nombre d'électeurs : 361

Nom des habitants : Châteauneuviards

## Office de Tourisme Communautaire de Tallard-Barcillonnette

Tél. 04 92 54 04 29

[tourisme-tallard-barci@wanadoo.fr](mailto:tourisme-tallard-barci@wanadoo.fr)

## ■ Zones d'activités de la commune

Surface occupée : 8 ha

Surface libre : 1.2 ha

(terrain non communaux)

Desserte routière : oui

Desserte ferroviaire : 10 km

Desserte autoroutière : 5 km

Distance de la Préfecture : 8 km

Distance de la sous Préfecture : 90 km

## ■ Services sur la commune

Hôpital/Clinique : 10 km

Ecole : 3 km

Collège : 3 km

Logements HLM : 3 km

Bureau de Poste : 3 km

Banque : 3 km

Crèche : 3 km

Bibliothèque : oui

Déchetterie : Les Piles à TALLARD

déchets ordures ménagères : oui

Transport : oui

Autres : **transports scolaires vers Gap et Tallard**

Service d'accompagnement

économique : non

P.O.S. : oui

C



Maire : **M. PONCET Jean-Louis**

Né le : 25/08/1958

Profession : Hôtelier

- Adresse postale de la mairie :  
Château Queyras - 05350 CHÂTEAU-VILLE-VIEILLE
- Tél : 04 92 46 70 70 - Fax : 04 92 46 82 00
- [mairie.chavivi@wanadoo.fr](mailto:mairie.chavivi@wanadoo.fr)
- Permanence du maire : -
- Ouverture mairie :  
**Tous les matins du lundi au vendredi de 9 h à 12 h**
- Responsables administratifs :  
**MONNET Emmanuelle et LANTZ Christine**

#### Adjoints :

1<sup>er</sup> adj. : **DECHANET Michel**

2<sup>e</sup> adj. : **DEBRUNE Marylène**

3<sup>e</sup> adj. : **ALLAIS Roland**

Conseillers municipaux :

**NIFENECKER Laurent**

**BERTHIER Jérôme**

**HUMBERT Guillaume**

**PETINARAKIS Alain**

**SERRE Emilie**

**MONNET Oscar**

**CABY Manuel**

#### ■ Les atouts de la commune

- ▶ Principaux atouts : **touristique** : au cœur du Parc Naturel Régional du Queyras, proche des stations de ski. Fort Queyras, l'armoire aux 8 serrures de l'Escarton du Queyras, les demoiselles coiffées sont un échantillon des sites à visiter.
- ▶ Prestations spécifiques aux entreprises : -
- ▶ Localisation en zone de revitalisation rurale : **oui**.
- ▶ Activité dominante sur la commune : **touristique et agricole**.

#### Communauté de Communes de L'Escarton du Queyras

Superf. de la commune :	8 320 ha
Altitude :	1 229/3 280 m
Nombre d'habitants :	349 en 2010
Nombre d'électeurs :	304
Nom des habitants :	-

**Office de Tourisme**  
Tél. 04 92 46 86 89

#### ■ Zones d'activités de la commune

Desserte routière :	oui
Desserte ferroviaire :	20 km
Desserte autoroutière :	80 km
Distance de la Préfecture :	80 km
Distance de la sous Préfecture :	60 km

#### ■ Services sur la commune

Hôpital/Clinique :	6 km
Ecole :	oui
Collège :	20 km
Logements HLM :	oui
Bureau de Poste :	oui
Banque :	oui
Crèche :	6 km
Bibliothèque :	6 km

#### Déchetterie :

déchets ordures ménagères : non  
**La plus proche à 6 km**

Transport : non

Autres : **Navette de l'Escarton**  
Service d'accompagnement économique : non  
P.O.S. ou P.L.U. : oui



Maire : **M. ACHIN Richard**  
Né le : 22/01/1967  
Profession : Comptable

- Adresse postale de la mairie :  
**Le Village - 05800 CHAUFFAYER**
- Tél : 04 92 55 22 43 - Fax : 04 92 55 27 13
- [mairie.chauffayer@orange.fr](mailto:mairie.chauffayer@orange.fr)
- Permanence du maire : **Le jeudi après-midi et le samedi matin, sur rendez-vous**
- Ouverture mairie :  
**Lundi, mardi, jeudi et vendredi de 13 h 30 à 17 h 30**
- Responsable administratif : **ANSELME Florence**

#### Adjoints :

**1<sup>er</sup> adj. : BLACHE Max**

**2<sup>e</sup> adj. : GERVASI Renée**

#### Conseillers municipaux :

**SARRAZIN Yannick**

**TEMPIER Nicolas**

**PRAT Denis**

**BARBAN Daniel**

**CATELAN Richard**

**ATHENOUX David**

**BLANCHARD Martine**

**GAUTHIER Sylvette**

#### ■ Les atouts de la commune

- ▶ Principaux atouts : **Son principal atout est le cadre de vie exceptionnel qu'elle propose. La traversée du chef-lieu par la RN 85 est sans aucun doute son deuxième atout.**
- ▶ Prestations spécifiques aux entreprises : **non.**
- ▶ Localisation en zone de revitalisation rurale : **oui.**
- ▶ Activité dominante sur la commune :  
**tourisme, agriculture, artisanat.**

#### Communauté de Communes du Valgaudemar

Superf. de la commune :	1 090 ha
Altitude :	917 m
Nombre d'habitants :	396
Nombre d'électeurs :	344
Nom des habitants :	Chauffayerons

**Office de Tourisme**  
Tél. 04 92 55 23 21  
[otsi.valgaudemar@wanadoo.fr](mailto:otsi.valgaudemar@wanadoo.fr)

#### ■ Zones d'activités de la commune

Projets de développements économiques envisagés :  
- à 2 ans : **dans le cadre de la transformation de notre POS en PLU.**  
- à 3 ans : **création d'une zone d'activité si le SCOT le permet.**

Desserte routière :	oui
Desserte ferroviaire :	25 km
Desserte autoroutière :	40 km
Distance de la Préfecture :	25 km
Distance de la sous Préfecture :	-

#### ■ Services sur la commune

Hôpital/Clinique :	25 km
Ecole :	oui
Collège :	25 km
Logements HLM :	3 km
Bureau de Poste :	oui
Banque :	12 km
Crèche :	oui
Bibliothèque :	12 km

Déchetterie : Le Chomel à St Firmin déchets ordures ménagères : **oui**  
Transport : **non**  
Service d'accompagnement économique : **non**  
P.O.S. : **oui**



Maire : **M. DURAND Christian**  
Né le : 21/10/1947  
Profession : Retraité de l'agriculture

- Adresse postale de la mairie :  
Grande rue - 05230 CHORGES
- Tél : 04 92 50 60 30 - Fax : 04 92 50 39 28
- [mairie@mairie-chorges.fr](mailto:mairie@mairie-chorges.fr)
- Permanence du maire : Mardi de 10 h à 12 h sur rendez-vous
- Ouverture mairie :  
Tous les jours de 8 h 30 à 12 h et de 13 h 30 h à 18 h  
(sauf le jeudi 17 h)
- Responsable administratif : DUMANOIS Jean-François

#### Adjoints :

- 1<sup>er</sup> adj. : DI VUOLO André
- 2<sup>e</sup> adj. : GRAS Claude
- 3<sup>e</sup> adj. : ZAPATERIA Béatrice
- 4<sup>e</sup> adj. : GALDI Albert
- 5<sup>e</sup> adj. : BERTRAND Gina

#### Conseillers municipaux :

- |                  |                  |
|------------------|------------------|
| BISEAU Anne      | FILIPPI Robert   |
| BROCHIER Gisèle  | GELE René        |
| DUMARQUEZ Guy    | PERE Pierre      |
| VERNISSAC René   | PONS Véronique   |
| BURLET Denis     | SAILLARD Corinne |
| ROUISSON Valérie | MELIN Sylvie     |
| ARNAUD Jérôme    | ESCALLIER Jérôme |
| BONNET Camille   | POMMIER Amandine |
| GUIARD Jessica   |                  |

#### Les atouts de la commune

- ▶ Principaux atouts :
  - Une situation géographique privilégiée, facteur de développement économique à mi distance de Gap et d'Embrun.
  - Une position stratégique au bord de la route nationale 94 et de la voie ferrée.
  - Une zone d'attrait touristique : proximité du Lac de Serre-Ponçon et des stations de ski.
- ▶ Prestations spécifiques aux entreprises : non.
- ▶ Localisation en zone de revitalisation rurale : oui.
- ▶ Activité dominante sur la commune :
  - 2<sup>ème</sup> commune agricole du département après Gap avec 40 exploitations.
  - Activités économiques dynamiques et diversifiées : 600 emplois tous secteurs d'activités confondus.
  - 50 commerces présents à Chorges toute l'année.
    - Entreprises industrielles et de BTP bien représentées (usines Roche des Ecrins et ALP).
    - Commune touristique : 3 675 lits marchands et 75 emplois permanents.

#### Communauté de Communes de la Vallée de l'Avance

Superf. de la commune :	5 334 ha
Altitude :	780/2 515 m
Nombre d'habitants :	2 719 en 2013
Nombre d'électeurs :	2 201
Nom des habitants :	Caturiges

Office de Tourisme de Chorges  
Tél. 04 92 50 64 25  
[info@otchorges.com](mailto:info@otchorges.com)

#### Zones d'activités de la commune

Surface occupée :	12 ha
Surface libre :	3 ha
Prix de vente au m <sup>2</sup> :	35 €
Projets de développements économiques envisagés :	
- à 2 ans : aménager une zone de services et de commerces en entrée Ouest de Chorges	
Desserte routière :	oui
Desserte ferroviaire :	oui
Desserte autoroutière :	-
Distance de la Préfecture :	15 km
Distance de la sous Préfecture :	68 km

#### Services sur la commune

Hôpital/Clinique :	15 km
Ecole :	oui
Collège :	7 km
Logements HLM :	oui
Bureau de Poste :	oui
Banque :	oui
Crèche :	oui
Bibliothèque :	oui
Déchetterie :	
déchets ordures ménagères :	5 km
Transport :	non
Service d'accompagnement économique :	non
P.L.U. :	oui

# COSTES (LES) 05500

Canton de St-Bonnet



Maire : **M. NOUGUIER Joël**  
Né le : 21/03/1964  
Profession : Agriculteur

- Adresse postale de la mairie :  
Le Maissubert - 05500 LES COSTES
- Tél/Fax : 04 92 50 01 72
- [mairiedescostes@wanadoo.fr](mailto:mairiedescostes@wanadoo.fr)
- Permanence du maire : Le vendredi à 19 h
- Ouverture mairie : Le mardi et le vendredi de 8 h à 10 h 30
- Responsable administratif : CATELAN Nicole

## Adjoints :

1<sup>er</sup> adj. : NOUGUIER Marie-Anne  
2<sup>e</sup> adj. : CATELAN Thierry

## Conseillers municipaux :

AYE Marielle  
GALLAND Daniel  
GALLAND René  
GRAS Julien  
MARTIN Virginie  
RATTE Christine  
NOUGUIER Romain  
ROCHAS Alain

## ■ Les atouts de la commune

- ▶ Principaux atouts : -
- ▶ Prestations spécifiques aux entreprises : non.
- ▶ Localisation en zone de revitalisation rurale : oui.
- ▶ Activité dominante sur la commune : -

## Communauté de Communes de Saint-Bonnet en Champsaour

Superf. de la commune :	878 ha
Altitude :	1 100 m
Nombre d'habitants :	162 en 2014
Nombre d'électeurs :	-
Nom des habitants :	Costins

## ■ Zones d'activités de la commune

Desserte routière :	oui
Desserte ferroviaire :	25 km
Desserte autoroutière :	40 km
Distance de la Préfecture :	25 km
Distance de la sous Préfecture :	100 km

## ■ Services sur la commune

Hôpital/Clinique :	25 km
Ecole :	oui
Collège :	10 km
Logements HLM :	non
Bureau de Poste :	4 km
Banque :	10 km
Crèche :	10 km
Bibliothèque :	10 km

Déchetterie :  
déchets ordures ménagères : non  
**La plus proche à Saint-Bonnet**

Transport :	non
Service d'accompagnement économique :	non
P.O.S. ou P.L.U. :	non

C



Maire : **M<sup>me</sup> FAURE Marie-Jeanne**

Né le : 27/06/1952

Profession : Retraitée

- Adresse postale de la mairie :  
**Le Chef-lieu - 05200 CRÉVOUX**
- Tél : 04 92 43 18 11 - Fax : 04 92 43 87 90
- [mairie-de-crevoux@alsatis.net](mailto:mairie-de-crevoux@alsatis.net)
- Permanence du maire : -
- Ouverture mairie : **Lundi de 13 h 30 à 15 h 30,**  
**mardi et vendredi de 8 h 30 à 11 h 30**  
**et jeudi de 14 h à 16 h 30**
- Responsable administratif : **Laurence FORNARO**

Adjoints :

**1<sup>er</sup> adj. : CEARD Jean-Marc**

**2<sup>e</sup> adj. : IGNESTI Guy**

Conseillers municipaux :

**FAURE Julien**

**ARNAUD Evelyne**

**LAGRANGE Yves**

**BARTHELEMY Alain**

**CHASTAN Mathieu**

**PASCAL Laurent**

**VERCHERE Ludivine**

**BARTHELEMY Virginie**

## ■ Les atouts de la commune

- ▶ Principaux atouts :
  - **Tourisme été-hiver (ski, randonnées ...)**
  - **Patrimoine**
  - **Commerce multiservices, 2 hôtels-restaurants et 2 restaurants**
  - **Navette.**
- ▶ Prestations spécifiques aux entreprises : **non.**
- ▶ Localisation en zone de revitalisation rurale : **non.**
- ▶ Activité dominante sur la commune : **tourisme, agriculture.**

## Communauté de Communes de l'Embrunais

Superf. de la commune :	5 626 ha
Altitude :	1 600 m
Nombre d'habitants :	139
Nombre d'électeurs :	131
Nom des habitants :	Crévouliens

### Office de Tourisme

Tél. 04 92 43 00 34

[ot@crevoux.fr](mailto:ot@crevoux.fr)

## ■ Zones d'activités de la commune

Projets de développements économiques envisagés :

- à 3 ans : **création d'une Zone d'Aménagement Concertée.**

Desserte routière :	<b>oui</b>
Desserte ferroviaire :	<b>16 km</b>
Desserte autoroutière :	<b>58 km</b>
Distance de la Préfecture :	<b>53 km</b>
Distance de la sous Préfecture :	<b>55 km</b>

## ■ Services sur la commune

Hôpital/Clinique :	<b>16 km</b>
Ecole :	<b>11 km</b>
Collège :	<b>16 km</b>
Logements HLM :	<b>oui</b>
Bureau de Poste :	<b>16 km</b>
Banque :	<b>16 km</b>
Crèche :	<b>16 km</b>
Bibliothèque :	<b>16 km</b>

Déchetterie :  
déchets ordures ménagères : **non**  
**La plus proche à 16 km**

Transport :	<b>non</b>
Service d'accompagnement économique :	<b>non</b>
P.O.S. ou P.L.U. :	<b>oui</b>



Maire : **M. GANDOIS Jean-Pierre**  
 Né le : 15/07/1959  
 Profession : Médecin

- Adresse postale de la mairie :  
**Place des Ballerins - 05200 CROTS**
- Tél : 04 92 43 13 05 - Fax : 04 92 43 39 17
- [mairie.crots@wanadoo.fr](mailto:mairie.crots@wanadoo.fr)
- Permanence du maire : -
- Ouverture mairie :  
**Tous les jours de 9 h à 12 h et de 14 h à 17 h**
- Responsable administratif : **TREHOUT Marielle**

#### Adjoints :

- 1<sup>er</sup> adj. : **CHAUVET Carole**
- 2<sup>e</sup> adj. : **GARNIER Gérard**
- 3<sup>e</sup> adj. : **BONARDI Jean-Noël**
- 4<sup>e</sup> adj. : **GUIEU Jean-Daniel**

#### Conseillers municipaux :

- EVIN DEVIGNE Danièle**  
*(Conseillère déléguée)*
- RAIMBAULT Lionel**  
*(Conseiller délégué)*
- BIBAUT Chantal**
- CERBELAUD Dominique**
- CEZANNE Marc**
- DUSSERRES Henri**
- MARGAILLAN Nadine**
- MONCOMBLE Amélie**
- SIGNORET Bernard**
- SIGNORET David**

#### ■ Les atouts de la commune

- ▶ Principaux atouts :
  - **Tourisme : bords du lac**
  - **Agriculture**
- ▶ Prestations spécifiques aux entreprises : **non**.
- ▶ Localisation en zone de revitalisation rurale : **non**.
- ▶ Activité dominante sur la commune : -

#### Communauté de Communes de l'Embrunais

Superf. de la commune :	5 384 ha
Altitude :	850 m
Nombre d'habitants :	922 en 2011
Nombre d'électeurs :	778
Nom des habitants :	Crétorins

**Office de Tourisme d'Embrun**  
 Tél. 04 92 43 72 72

#### ■ Zones d'activités de la commune

Surface occupée :	5 ha
Desserte routière :	oui
Desserte ferroviaire :	-
Desserte autoroutière :	-
Distance de la Préfecture :	35 km
Distance de la sous Préfecture :	50 km

#### ■ Services sur la commune

Hôpital/Clinique :	3 km
Ecole :	oui
Collège :	oui
Logements HLM :	oui
Bureau de Poste :	oui
Banque :	3 km
Crèche :	oui
Bibliothèque :	oui

Déchetterie :  
 déchets ordures ménagères : **non**  
**La plus proche à Embrun (4 km)**

Transport :	non
Service d'accompagnement économique :	non
P.O.S. ou P.L.U. :	oui

# DÉVOLUY (LE) 05250

Canton du Dévoluy



Maire : **M. BERNARD Jean-Marie**

Né le : 13/09/1948

Profession : Ingénieur en retraite

- Adresse postale de la mairie :  
Le Pré - BP 1 - Saint Étienne-en-Dévoluy - 05250 LE DÉVOLUY
- Tél : 04 92 58 89 38 - Fax : 004 4 92 58 81 19
- [contact@mairiedevoluy.fr](mailto:contact@mairiedevoluy.fr)
- Permanence du maire : -
- Ouverture mairie :  
Lundi, mardi et jeudi de 9 h à 12 h et de 13 h 30 à 16 h 30  
mercredi et vendredi de 9 h à 12 h
- Responsable administratif : RICHARD Brigitte

## Adjoints :

- 1<sup>er</sup> adj. : PUGET Jacqueline
- 2<sup>e</sup> adj. : PRAYER Jean-Marie
- 3<sup>e</sup> adj. : ROUX Christine
- 4<sup>e</sup> adj. : LAURENS Alain

## Conseillers municipaux :

- CAYOL Marie-José
- GUY Michel
- LAPEYRE Bernadette
- SERRES Henri
- MICHEL Jean-Claude
- DAMY Armelle
- BERSAC Séverine
- CHAIX Alain
- MICHEL Thomas
- SERRES Cécilia

## ■ Les atouts de la commune

- ▶ Principaux atouts :  
Stations de ski, activités diversifiées de pleine nature Été – hiver (escalade, randonnées, via ferrata, accro-branches...)
- ▶ Prestations spécifiques aux entreprises : non.
- ▶ Localisation en zone de revitalisation rurale : oui.
- ▶ Activité dominante sur la commune : **Tourisme et agriculture.**

## Communauté de Communes du Buëch-Dévoluy

Superf. de la commune :	-
Altitude :	1 200/2 700 m
Nombre d'habitants :	1 014
Nombre d'électeurs :	918
Nom des habitants :	Dévoluards

## Office de Tourisme

Tél. 04 92 58 91 91

[ot@ledevoluy.com](mailto:ot@ledevoluy.com)

## ■ Zones d'activités de la commune

Projets de développements économiques envisagés :

- à 2 ans : Centre de bien-être.
- à 3 ans : Espace muséo

Desserte routière :	oui
Desserte ferroviaire :	25 km
Desserte autoroutière :	60 km
Distance de la Préfecture :	45 km
Distance de la sous Préfecture :	75 km

## ■ Services sur la commune

Hôpital/Clinique :	45 km
Ecole :	oui
Collège :	25 km
Logements HLM :	oui
Bureau de Poste :	oui
Banque :	25 km
Crèche :	oui
Bibliothèque :	oui

Déchetterie : déchets ordures ménagères :	oui
Transport :	-
Service d'accompagnement économique :	-
P.O.S. ou P.L.U. :	-





# EMBRUN 05200

Canton d'Embrun

Maire : **M<sup>me</sup> EYMÉOUD Chantal**

Né le : 06/01/1957

Profession : -

- Adresse postale de la mairie :  
Place Barthelon - BP 97 - 05208 EMBRUN Cedex
- Tél : 04 92 44 66 00 - Fax : 04 92 44 66 29
- [info@ville-embrun.fr](mailto:info@ville-embrun.fr)
- Permanence du maire : Sur rendez-vous
- Ouverture mairie : Du lundi au vendredi de 8 h à 12 h  
et de 13 h 30 à 17 h 30 et le samedi de 9 h à 12 h  
(permanence état civil uniquement)
- Responsable administratif : CAILLAT Emmanuelle

## Adjoints :

- |                                       |  |
|---------------------------------------|--|
| 1 <sup>er</sup> adj. : AUDIER Marc    | 2 <sup>e</sup> adj. : VIOSSAT Marc           |
| 3 <sup>e</sup> adj. : RIORDA Laurent  | 4 <sup>e</sup> adj. : BENOIT CRESPIN Danièle |
| 5 <sup>e</sup> adj. : SERRES Mireille | 6 <sup>e</sup> adj. : MARCELLIN Gérard       |
| 7 <sup>e</sup> adj. : MARROU Jehanne  | 8 <sup>e</sup> adj. : FRANCOIS Chantal       |

## Conseillers municipaux :

- |                       |                         |
|-----------------------|-------------------------|
| LE DISEZ Anne-Marie   | DIDIER André            |
| COULOUMY Christian    | GARCIN Colette          |
| FANTI Bernard         | TERRAZ Serge            |
| GUENEAU Christian     | LONGEPIERRE François    |
| ESMIEU Chantal        | COZZA Christophe        |
| BERNARD-BRUNEL Franck | MAIRE-DELAPLAGNE Elodie |
| BARNÉOUD Sophie       | SILVE Wiebke            |
| COLONNA Fanny         | BETHUNE Philippe        |
| STEINVILLE Didier     | CLEMENT Patrick         |
| SCHELTIEN Véronique   | ASSANDRI Martine        |

## Communauté de Communes de l'Embrunais

Superf. de la commune :	3 639 ha
Altitude :	871 m
Nombre d'habitants :	6 528 en 2014
Nombre d'électeurs :	5 209
Nom des habitants :	Embrunais

## Office de Tourisme

Tél. 04 92 43 72 72

[contact@tourisme-embrun.com](mailto:contact@tourisme-embrun.com)

## Zones d'activités de la commune

Desserte routière :	oui
Desserte ferroviaire :	oui
Desserte autoroutière :	51 km
Distance de la Préfecture :	39 km
Distance de la sous Préfecture :	46 km

## Services sur la commune

Hôpital/Clinique :	oui
Ecole :	oui
Collège :	oui
Logements HLM :	oui
Bureau de Poste :	oui
Bonque :	oui
Crèche :	oui
Bibliothèque :	oui

## Déchetterie :

déchets ordures ménagères :	oui
Transport :	oui
Services d'accompagnement économique :	non
P.L.U. :	oui

## Les atouts de la commune

► Principaux atouts : Embrun est un site exceptionnel. Situé à l'embouchure du Lac de Serre-Ponçon, là où la Durance vient se jeter et entouré de montagnes qui lui confèrent un rempart naturel, l'Embrunais s'étire entre 780 et 3 000 mètres d'altitude, découvrant un panorama exceptionnel sur le lac, le Parc National des Ecrins et les montagnes environnantes. Construite sur un roc de poudingue qui domine le cours de la Durance, la ville d'Embrun a su conserver jusqu'à nos jours les caractéristiques d'une Ville Médiévale et son allure prestigieuse d'autrefois. La construction du lac de Serre-Ponçon en 1961 et l'aménagement du plan d'eau d'Embrun, font connaître ainsi un nouveau développement entièrement tourné vers le tourisme à la ville. Les principaux monuments de la ville sont : Notre Dame du Réal, la Tour Brune, « Les Chapelles du Couvent des Cordeliers ». Si au cours de sa croissance, le centre ancien d'Embrun a pu conserver une certaine homogénéité architecturale et urbaine, la ville ne peut être dissociée du site dans lequel elle est construite. Depuis, la création de stations de ski dans les vallées proches (Crévoix, les Crots, les Orres, Réallon, Risoul, Vars) a conforté Embrun dans son rôle de ville touristique. L'Embrunais s'impose comme une destination apte à satisfaire les attentes les plus diverses : sports d'eau vive, ski, parapente, etc. Le plan d'eau d'Embrun est aménagé d'espaces nautiques, de baignades surveillées en juillet et en août, de douches, de commerces, de bars restaurants, de pédalos, de mini golf, d'un parcours de santé, d'une piscine, d'un toboggan nautique, de tennis, d'un gymnase... Les montagnes de l'Embrunais sont variées, généreuses et offrent des centaines de possibilités, de la randonnée facile à faire en famille à la randonnée sportive (pédestre, VTT).

- Prestations spécifiques aux entreprises : non.
- Localisation en zone de revitalisation rurale : -
- Activité dominante sur la commune : -





# ÉOURRES 05300

Canton de Ribiers

Maire : **M<sup>me</sup> YAFFEE Caroline**  
Né le : 10/04/1955  
Profession : Agricultrice

- Adresse postale de la mairie :  
Le village - 05300 EOURRES
- Tél : 04 92 65 20 49 - Fax : 04 92 65 20 49
- [mairie.eourres@wanadoo.fr](mailto:mairie.eourres@wanadoo.fr)
- Permanence du maire : -
- Ouverture mairie : -
- Responsable administratif : -

## Adjoints :

1<sup>er</sup> adj. : PRAT Manuel

2<sup>e</sup> adj. : MARAS Bernadette

## Conseillers municipaux :

LORIAUT Emma

WIERLEMANN Janina

FRITSCH Olivier

PLOMPEN Werner

MALINOSKY Julien

PHILIPPO Emmanuelle

DEBRUYNE Nathalie

STRAUSS Claire

## Les atouts de la commune

- Principaux atouts : -
- Prestations spécifiques aux entreprises : **non**.
- Localisation en zone de revitalisation rurale : **oui**.
- Activité dominante sur la commune : **agriculture et tourisme**.

## Communauté de Communes de Ribiers Val de Méouge

Superf. de la commune :	2 650 ha
Altitude :	980 m
Nombre d'habitants :	142 en 2014
Nombre d'électeurs :	-
Nom des habitants :	Bacchalards

## Zones d'activités de la commune

Desserte routière :	-
Desserte ferroviaire :	-
Desserte autoroutière :	30 km
Distance de la Préfecture :	75 km
Distance de la sous Préfecture :	-

## Services sur la commune

Hôpital/Clinique :	30 km
Ecole :	oui
Collège :	-
Logements HLM :	-
Bureau de Poste :	-
Banque :	non
Crèche :	non
Bibliothèque :	oui

Déchetterie :	Barret-sur-Méouge
déchets ordures ménagères :	oui
Transport :	non
Service d'accompagnement économique :	non
P.O.S. ou P.L.U. :	oui



# ÉPINE (L') 05700

Canton de Serres

Maire : **M. DELAUP Luc**  
Né le : -  
Profession : Agriculteur

- Adresse postale de la mairie :  
**Le Village - 05700 L'ÉPINE**
- Tél / Fax : **04 92 66 00 24**
- [mairie.de.lepine@wanadoo.fr](mailto:mairie.de.lepine@wanadoo.fr)
- Permanence du maire : **Sur rendez-vous**
- Ouverture mairie :  
**Lundi, mardi, jeudi, vendredi de 14 h 30 à 17 h 30**
- Responsable administratif : **COLLOMB Marie Christine**

## Adjoints :

- 1<sup>er</sup> adj. : AUBERIC André**
- 2<sup>e</sup> adj. : ALLIER Jean-François**
- 3<sup>e</sup> adj. : VIAL Violette**

## Conseillers municipaux :

- BOUZIN Lydie**
- COLLOMB Kevin**
- BONFILS Lucien**
- REYNAUD Jean-Marie**
- LOUIS PALLUEL Alain**
- MEYNAUD Damien**
- ARNOUX Sandrine**

## ■ Les atouts de la commune

- ▶ Principaux atouts :
  - **Village perché, orientation Est Ouest de la vallée, très bon ensoleillement.**
  - **Milieu forestier favorable à la randonnée.**
  - **Accueil en gîtes.**
  - **En attente du PNR des Baronnies Provençales.**
- ▶ Prestations spécifiques aux entreprises : **non.**
- ▶ Localisation en zone de revitalisation rurale : **oui.**
- ▶ Activité dominante sur la commune : **agriculture.**

## Communauté de Communes du Serrois

Superf. de la commune :	3 347 ha
Altitude :	800 m
Nombre d'habitants :	198
Nombre d'électeurs :	184
Nom des habitants :	Épinois

## ■ Zones d'activités de la commune

Prix de vente au m<sup>2</sup> : **30 à 40 €**  
Projet de développements économiques envisagé :

- à 1 an : **réhabilitation de l'auberge**
- à 2 ans : **2 créations de logements**
- à 3 ans : **4 parcs photovoltaïque**

Desserte routière :	oui
Desserte ferroviaire :	10 km
Desserte autoroutière :	40 km
Distance de la Préfecture :	50 km
Distance de la sous Préfecture :	130 km

## ■ Services sur la commune

Hôpital/Clinique :	45 km
Ecole :	oui
Collège :	10 km
Logements HLM :	oui
Bureau de Poste :	oui
	(Agence Postale)
Banque :	10 km
Crèche :	10 km
Bibliothèque :	oui

Déchetterie : 10 km	
déchets ordures ménagères :	oui
Transport :	non
Service d'accompagnement économique :	non
P.O.S. ou P.L.U. :	oui

carte communale



Maire : **M. ALLEC Patrick**  
Né le : -  
Profession : -

- Adresse postale de la mairie : 05110 ESPARRON
- Tél/Fax : 04 92 54 24 87
- [mairie.esparron@wanadoo.fr](mailto:mairie.esparron@wanadoo.fr)
- Permanence du maire : -
- Ouverture mairie : -
- Responsable administratif : -

#### Adjoints :

1<sup>er</sup> adj. : **GIORDANENGO Max**

#### Conseillers municipaux :

**FAVIER Rémi**

**VUILLOD Michel**

**FAVIER Mireille**

**OCRONTE Mireille**

**BILLIERE Philippe**

#### ■ Les atouts de la commune

- ▶ Principaux atouts : -
- ▶ Prestations spécifiques aux entreprises : -
- ▶ Localisation en zone de revitalisation rurale : -
- ▶ Activité dominante sur la commune : -

#### Communauté de Communes de Tallard Barceilonnette

Superf. de la commune :	2 411 ha
Altitude :	1 000 m
Nombre d'habitants :	39 en 2014
Nombre d'électeurs :	-
Nom des habitants :	Esparronnais

#### Zones d'activités de la commune

Desserte routière :	-
Desserte ferroviaire :	-
Desserte autoroutière :	-
Distance de la Préfecture :	-
Distance de la sous Préfecture :	-

#### Services sur la commune

Hôpital/Clinique :	-
Ecole :	-
Collège :	-
Logements HLM :	-
Bureau de Poste :	-
Banque :	-
Crèche :	-
Bibliothèque :	-
Déchetterie :	-
déchets ordures ménagères :	-
Transport :	-
Autres :	-
Service d'accompagnement économique :	-
P.O.S. ou P.L.U. :	-

# ESPINASSES 05190

Canton de Chorges



Maire : **M<sup>me</sup> MICHEL Francine**

Né le : 18/05/1953

Profession : Professeur

- Adresse postale de la mairie :  
Avenue de l'Espine - 05190 ESPINASSES
- Tél : 04 92 54 44 55 - Fax : 04 92 54 42 00
- [mairie.espinasses@wanadoo.fr](mailto:mairie.espinasses@wanadoo.fr)
- Permanence du maire : -
- Ouverture mairie : **Le lundi de 14 h à 18 h, le mardi et jeudi de 9 h à 12 h et de 14 h à 18 h, et le vendredi de 14 h à 17 h. Fermée le mercredi.**
- Responsable administratif : -

## Adjoints :

1<sup>er</sup> adj. : SAUNIER Clémence

2<sup>e</sup> adj. : FACHE Valérie

3<sup>e</sup> adj. : ROLLAND Béatrice

## Conseillers municipaux :

BLANCHARD Jean-Pierre

DAUMAS Michelle

DAVID Claudette

BEAUX Jean-Christophe

FLEURY Lucien

FOURIER Jean-Pierre

SALVI Nelly

MICHELLON Simon

SAUZE Christophe

PERRIN Stéphanie

SCHIADA Luc

## Les atouts de la commune

- ▶ Principaux atouts :
  - Commerces de proximité et services médicaux sociaux.
  - Ecole de 5 classes dont 2 maternelles (accueil des enfants dès 2 ans).
  - 170 logements sociaux. Maison de retraite de 70 places.
  - Proximité des plans d'eau de Rousset et les 3 Lacs.
- ▶ Prestations spécifiques aux entreprises : non.
- ▶ Localisation en zone de revitalisation rurale : oui.
- ▶ Activité dominante sur la commune : artisanat et commerces.

## Communauté de Communes du Pays de Serre-Ponçon

Superf. de la commune :	1 386 ha
Altitude :	650 m
Nombre d'habitants :	703 en 2014
Nombre d'électeurs :	405
Nom des habitants :	Espinassiens

## Office de Tourisme

Tél. 04 92 54 41 18

## Zones d'activités de la commune

Surface occupée :	en projet 3 ha
Desserte routière :	oui
Desserte ferroviaire :	25 km
Desserte autoroutière :	-
Distance de la Préfecture :	25 km
Distance de la sous Préfecture :	80 km

## Services sur la commune

Hôpital/Clinique :	25 km
Ecole :	oui
Collège :	15 km
Logements HLM :	non
Bureau de Poste :	oui
(agence postale intercommunale)	
Banque :	25 km
Crèche :	5 km
Bibliothèque :	oui

Déchetterie :	
déchets ordures ménagères :	oui
Transport :	non
Service d'accompagnement économique :	non
P.O.S. ou P.L.U. :	oui

# ÉTOILE-SAINT-CYRICE 05700

Canton d'Orpierre



Maire : **M. JOUVE Paul**  
Né le : 23/03/1952  
Profession : Agriculteur retraité

- Adresse postale de la mairie :  
Le Village - 05700 ÉTOILE-SAINT-CYRICE
- Tél/Fax : 04 92 66 30 47
- mairie.etoile05@wanadoo.fr
- Permanence du maire : **Mardi semaine paire de 10 h à 12 h  
et mardi semaine impaire de 14 h à 16 h**
- Ouverture mairie : -
- Responsable administratif : **SAMUEL Marie-Pierre**

## Adjoints :

1<sup>er</sup> adj. : **BOCHATON Pierre-Yves**

2<sup>e</sup> adj. : **LAURANS Franck**

## Conseillers municipaux :

**ROUXEL Jean-Paul**

**GRAS Jean-Louis**

**CHRETIEN Monique**

**DESAILLOUD Christiane**

## ■ Les atouts de la commune

- ▶ Principaux atouts : -
- ▶ Prestations spécifiques aux entreprises : -
- ▶ Localisation en zone de revitalisation rurale : -
- ▶ Activité dominante sur la commune : **agriculture**

## Communauté de Communes Interdépartementale des Baronnies

Superf. de la commune :	-
Altitude :	-
Nombre d'habitants :	37 en 2011
Nombre d'électeurs :	29
Nom des habitants :	-

## ■ Zones d'activités de la commune

Desserte routière :	-
Desserte ferroviaire :	-
Desserte autoroutière :	-
Distance de la Préfecture :	-
Distance de la sous Préfecture :	-

## ■ Services sur la commune

Hôpital/Clinique :	non
Ecole :	oui
Collège :	8 km
Logements HLM :	8 km
Bureau de Poste :	8 km
Banque :	20 km
Crèche :	20 km
Bibliothèque :	8 km

Déchetterie :  
déchets ordures ménagères : oui  
**La plus proche à Orpierre**

Transport :	non
Service d'accompagnement économique :	-
P.O.S. ou P.L.U. :	non



# EYGLIERS 05600

Canton de Gullestre

Maire : **M<sup>me</sup> CHOUVET Anne**  
Né le : 24/06/1961  
Profession : Horticultrice

- Adresse postale de la mairie : **Les Blanches - 05600 EYGLIERS**
- Tél : **04 92 45 03 24** - Fax : **04 92 45 21 27**
- [mairie.eygliers@wanadoo.fr](mailto:mairie.eygliers@wanadoo.fr)
- Permanence du maire : **Sur rendez-vous**
- Ouverture mairie : **Du lundi au vendredi de 8 h 30 à 11 h 30 et le samedi de 9 h à 11 h 30**
- Responsable administratif : **LEMBAT Florence**

#### Adjoints :

- 1<sup>er</sup> adj. : **SOUISSA André**
- 2<sup>e</sup> adj. : **VERDIER Loucine**
- 3<sup>e</sup> adj. : **GIRAUD Jacques**
- 4<sup>e</sup> adj. : **GALLET Chloé**

#### Conseillers municipaux :

- GLEIZE Carol**
- GIRAUD Cyril**
- BONNARDEL Nadine**
- DEROUALLE Thierry**
- AILLAUD Gisèle**
- PRA Marcel**
- GESTIERO Marco**
- MARTELLI Daniel**
- VERDON Guy**
- HODOUL Yves**

#### ■ Les atouts de la commune

- ▶ Principaux atouts :
  - Économique (passage RN94 - gare SNCF)
  - Entreprise TP
  - Activités liées au bois
  - Touristique (plan d'eau)
  - Centrale Hydroélectrique
- ▶ Prestations spécifiques aux entreprises : **non.**
- ▶ Localisation en zone de revitalisation rurale : **non.**
- ▶ Activité dominante sur la commune : **variées - tourisme - artisanat - entreprises - services - agriculture.**

#### Communauté de Communes du Guillestrois

Superf. de la commune :	3 004 ha
Altitude :	881/2 670 m
Nombre d'habitants :	758 en 2014
Nombre d'électeurs :	590
Nom des habitants :	Eyglintins

**Maison du Tourisme du Guillestrois**  
Tél. 04 92 45 04 37  
[info@pays-du-guillestrois.com](mailto:info@pays-du-guillestrois.com)

#### ■ Zones d'activités de la commune

Projet de développements économiques envisagé :

- à **1, 2 ou 3 ans** : **P.L.U.**

Desserte routière :	<b>oui</b>
Desserte ferroviaire :	<b>oui</b>
Desserte autoroutière :	-
Distance de la Préfecture :	<b>50 km</b>
Distance de la sous Préfecture :	<b>30 km</b>

#### ■ Services sur la commune

Hôpital/Clinique :	<b>20 km</b>
Ecole :	<b>oui</b>
Collège :	<b>3 km</b>
Logements HLM :	<b>3 km</b>
Bureau de Poste :	<b>2 km</b>
Banque :	<b>non</b>
Crèche :	<b>non</b>
Bibliothèque :	<b>oui</b>

#### Déchetterie :

déchets ordures ménagères : **non**  
**La plus proche à 1,5 km**

Transport :	<b>non</b>
Service d'accompagnement économique :	<b>non</b>
P.O.S. ou P.L.U. :	<b>oui</b>



Maire : **M. DURANCEAU Damien**  
 Né le : 28/01/1981  
 Profession : Agent et expert immobilier

- Adresse postale de la mairie :  
Avenue Léon Trinquier - 05300 EYGUIANS
- Tél : 04 92 66 23 69 - Fax : 04 92 66 30 70
- [mairie.eyguians@laposte.net](mailto:mairie.eyguians@laposte.net)
- Permanence du maire : **Mardi après-midi sur rendez-vous**
- Ouverture mairie : **Tous les matins du lundi au vendredi**
- Responsable administratif : **ROUX Claudine**

#### Adjoints :

- 1<sup>er</sup> adj. : **ROUX Philippe**
- 2<sup>e</sup> adj. : **AUDIBERT Huguette**
- 3<sup>e</sup> adj. : **BERTHAUD Jacques**

#### Conseillers municipaux :

- CASTI Hélène**
- BOULANGER Luc**
- DUFOUR Edith**
- ROUY Jacques**
- GORDE Daniel**
- VACKIER Marianne**
- MOLINATTI Françoise**

#### ■ Les atouts de la commune

##### ► Principaux atouts :

commerces (boulangerie, coiffeur, bar restaurant, hôtel, garage et station service, motoculture, artisans) / école en RPI / bureau de poste / plan d'eau du Riou pour baignade.

► Prestations spécifiques aux entreprises : **non.**

► Localisation en zone de revitalisation rurale : **non.**

► Activité dominante sur la commune :  
**agricole, commerce et artisanat.**

#### Communauté de Communes du Laragnais

Superf. de la commune :	937 ha
Altitude :	593 m
Nombre d'habitants :	234
Nombre d'électeurs :	237
Nom des habitants :	Eyguiansais

**Office de Tourisme**  
 Tél. 04 92 65 09 38  
[mail\\_of.laragne@gmail.com](mailto:mail_of.laragne@gmail.com)

#### ■ Zones d'activités de la commune

Desserte routière :	oui
Desserte ferroviaire :	
<b>Gare à Laragne ou Serres</b>	
Desserte autoroutière :	23 km
Distance de la Préfecture :	40 km
Distance de la sous Préfecture :	-

#### ■ Services sur la commune

Hôpital/Clinique :	Sisteron ou Gap
Ecole :	oui
Collège :	Laragne ou Serres
Logements HLM :	oui
Bureau de Poste :	oui
Banque :	Laragne ou Serres
Crèche :	non
Bibliothèque :	1 km

Déchetterie :	
déchets ordures ménagères :	oui
Transport :	non
Autres :	Ligne Express Régionale : arrêt de bus sur la commune
Service d'accompagnement économique :	non
Service Intercommunal :	
Relais Service Public à Laragne	
Tél. 04 92 65 26 97	
P.L.U. :	oui





Maire : **M. IVALDY Alain**  
Né le : 17/09/1944  
Profession : Retraité

- Adresse postale de la mairie :  
**Les Barraques - 05500 LA-FARE-EN-CHAMPSAUR**
- Tél : 04 92 50 10 35 - Fax : 04 92 50 57 41
- [la-fare.mairie@orange.fr](mailto:la-fare.mairie@orange.fr)
- Permanence du maire : **Le matin sur rendez-vous**
- Ouverture mairie :  
**Mardi, mercredi et vendredi de 8 h 30 à 11 h 30**
- Responsable administratif : **LINAC Sonya**

#### Adjoints :

**1<sup>er</sup> adj. : BRUNEL Philippe**  
**2<sup>e</sup> adj. : CALABUIG Roger**  
**3<sup>e</sup> adj. : BERTRAND Patrick**

#### Conseillers municipaux :

**ASTIER Franck**  
**BLANC Bernard**  
**BOYER Christophe**  
**CHIRICO Ludivine**  
**GALLAND Denis**  
**OLLIVIER Yann**  
**ROMAN Audrey**

#### ■ Les atouts de la commune

##### ► Principaux atouts :

A l'origine espace agro, sylvo, pastoral regroupant les hameaux de La Fare, Les Farelles, Les Allards, la commune connaît une transformation profonde avec la création de la route Royale, aujourd'hui RN 85, Route de Napoléon. Cette voirie structurante d'intérêt national en fond de vallée, proche du Drac entraîne le développement du bourg des Barraques et du hameau de Bonnette. Au cœur du bourg, le Rond Point des Barraques sur l'axe Grenoble Gap, dessert les rives droite et gauche du Drac et la plupart des communes de la vallée. Sur 800m linéaire de part et d'autre de la route se sont implantés habitations, commerces, artisans, services à la personne qui aujourd'hui desservent l'ensemble de la vallée de façon complémentaire avec le chef-lieu de Saint-Bonnet. L'espace Saint-Bonnet-La Fare est d'ailleurs défini comme le Bourg Centre du Champsaur Valgaudemar dans le SCOT récemment approuvé.

A voir depuis la Chapelle de Bois Vert, lieu de pèlerinage depuis le Moyen-Age où partent de nombreuses randonnées, un panorama unique du bocage Champsaur.

Aux Barraques où Napoléon de retour de l'île d'Elbe fit une halte le lundi 6 mars 1875 est érigé le monument Napoléon et sur les rives du Drac sont pratiqués sports en eaux vives et pêche.

► Prestations spécifiques aux entreprises : non.

► Localisation en zone de revitalisation rurale : oui.

► Activité dominante sur la commune :

agriculture, commerces, artisanat, maison de retraite Le Drac Séveraisse, maison du tourisme du Champsaur Valgaudemar, Bien Chez Soi aide à domicile Champsaur Valgaudemar.

#### Communauté de Communes du Champsaur

Superf. de la commune :	974 ha
Altitude :	1 000 m
Nombre d'habitants :	472 en 2014
Nombre d'électeurs :	297
Nom des habitants :	Farassons

**Office de Tourisme du Champsaur**  
**Tél. 04 92 50 02 57**

#### ■ Zones d'activités de la commune

Desserte routière :	oui
Desserte ferroviaire :	14 km
Desserte autoroutière :	34 km
Distance de la Préfecture :	14 km
Distance de la sous Préfecture :	-

#### ■ Services sur la commune

Hôpital/Clinique :	14 km
Ecole :	oui
Collège :	1 km
Logements HLM :	1 km
Bureau de Poste :	oui
Banque :	1 km
Crèche :	1 km
Bibliothèque :	1 km

Déchetterie :  
déchets ordures ménagères : non  
**La plus proche à 0,5 km**

Transport :	oui
Service d'accompagnement économique :	non
P.O.S. :	oui
(en cours de transformation en P.L.U.)	



# FAURIE (LA) 05140

Canton d'Aspres-sur-Buëch

Maire : **M<sup>me</sup> ACANFORA Christiane**  
Né le : 01/02/1959  
Profession : Retraitée

- Adresse postale de la mairie :  
Route des Ecoles - 05140 LA FAURIE
- Tél : 04 92 58 17 84 - Fax : 04 92 58 17 84
- [la.faurie@wanadoo.fr](mailto:la.faurie@wanadoo.fr)
- Permanence du maire : Lundi de 9 h à 11 h et sur rendez-vous
- Ouverture mairie : Lundi, jeudi et vendredi de 8 h 15 à 9 h 45  
mardi de 14 h à 16 h 30
- Responsable administratif : ESCANDE Isabelle

## Communauté de Communes du Haut-Buëch

Superf. de la commune :	3 144 ha
Altitude :	845 m
Nombre d'habitants :	320
Nombre d'électeurs :	317
Nom des habitants :	Faurions

Office de Tourisme d'Aspres  
Tél. 04 92 58 68 88

### Adjoints :

- 1<sup>er</sup> adj. : CORNAND Jean-Louis
- 2<sup>e</sup> adj. : BEGOU Louis
- 2<sup>e</sup> adj. : PISTONO Marie-Paule

### Conseillers municipaux :

- REYNAUD Anne
- EYMERY Thomas
- PARA Jérôme
- PORTELETTE Jacques
- AGUILLON Blandine
- EYMERY Danielle
- DUMANOIS Jean-François

## Les atouts de la commune

- ▶ Principaux atouts :  
site décollage La Longeagne, camping La Garrigue -  
transformation de plantes à parfums, Monastère Orthodoxe,  
Via Ferrata Agnielles.
- ▶ Prestations spécifiques aux entreprises : non.
- ▶ Localisation en zone de revitalisation rurale : oui.
- ▶ Activité dominante sur la commune : agriculture.

## Zones d'activités de la commune

Desserte routière :	oui
Desserte ferroviaire :	10 km
Desserte autoroutière :	45 mn
Distance de la Préfecture :	35 km
Distance de la sous Préfecture :	90 km

## Services sur la commune

Hôpital/Clinique :	35 km
Ecole :	oui
Collège :	10 km
Logements HLM :	oui
Bureau de Poste :	oui
Banque :	10 km
Crèche :	10 km
Bibliothèque :	oui
Déchetterie : Aspres-sur-Buëch déchets ordures ménagères :	oui
Transport :	non
Service d'accompagnement économique :	non
P.O.S. ou P.L.U. :	oui



# FOREST-SAINT-JULIEN 05260

Canton de St-Bonnet

Maire : **M. BOREL Fabrice**  
Né le : 01/01/1972  
Profession : Agriculteur

- Adresse postale de la mairie :  
Manse - 05260 FOREST-SAINT-JULIEN
- Tél : 04 92 50 43 84 - Fax : 04 92 50 42 91
- [mairie.forest.st.julien@wanadoo.fr](mailto:mairie.forest.st.julien@wanadoo.fr)
- Permanence du maire : Le jeudi et samedi de 10 h à 12 h
- Ouverture mairie : Lundi, mardi, jeudi, vendredi de 8 h 30 à 12 h
- Responsable administratif : PICCATO Géraldine

## Adjoints :

- 1<sup>er</sup> adj. : DAVIN Jean-Pierre
- 2<sup>e</sup> adj. : OGIER Chantal
- 3<sup>e</sup> adj. : BONNABEL Eveline

## Conseillers municipaux :

- CHABOT Magali
- GARNIER Florent
- ESCALLIER Frédéric
- PELLEGRIN Olivier
- ESCALLIER Roland
- BOREL Isabelle
- BOREL René

## ■ Les atouts de la commune

- ▶ Principaux atouts :  
**Atout économique : zone d'activités du Pont de Frappe.**  
**Atout touristique : Aqueduc des Gorges et voie romaine.**
- ▶ Prestations spécifiques aux entreprises : non.
- ▶ Localisation en zone de revitalisation rurale : oui.
- ▶ Activité dominante sur la commune :  
agriculture, artisanat, commerce.

## Communauté de Communes du Champsaur

Superf. de la commune :	695 ha
Altitude :	1 200 m
Nombre d'habitants :	288 en 2013
Nombre d'électeurs :	226
Nom des habitants :	Forestins

Office de Tourisme du Champsaur  
Tél. 04 92 50 02 57  
[info@saint-bonnet-en-champsaur.net](mailto:info@saint-bonnet-en-champsaur.net)

## ■ Zones d'activités de la commune

Desserte routière :	oui
Desserte ferroviaire :	non
Desserte autoroutière :	25 km
Distance de la Préfecture :	12 km
Distance de la sous Préfecture :	100 km

## ■ Services sur la commune

Hôpital/Clinique :	12 km
Ecole :	10 km
Collège :	10 km
Logements HLM :	non
Bureau de Poste :	4 km
Banque :	5 km
Crèche :	5 km
Bibliothèque :	12 km

Déchetterie :	
déchets ordures ménagères :	oui
Transport :	non
Service d'accompagnement économique :	non
P.O.S. ou P.L.U. :	oui

# FOUILLOUSE 05130

Canton de Tallard



Maire : **M. AYACHE Serge**  
Né le : 15/03/1953  
Profession : Exploitant Agricole

- Adresse postale de la mairie :  
Le village - 05130 FOUILLOUSE
- Tél : 04 92 54 14 23 - Fax : 04 92 54 06 21
- mairie.fouillouse@orange.fr
- Permanence du maire : Lundi de 17 h à 19 h
- Ouverture mairie : Lundi de 9 h à 12 h et de 14 h à 19 h  
et le jeudi de 8 h 30 à 12 h et de 14 h à 17 h 30
- Responsable administratif : VITALE Lydie

## Communauté de Communes de Tallard-Barcillonnette

Superf. de la commune :	-
Altitude :	-
Nombre d'habitants :	-
Nombre d'électeurs :	179
Nom des habitants :	Fouillousards

### Adjoints :

1<sup>er</sup> adj. : BARNEAUD Marc

2<sup>e</sup> adj. : WAGNER Michel

3<sup>e</sup> adj. : CAPELLO Anne

### Conseillers municipaux :

COMTE-ROLLAND Thierry

KLEM Delphine

LUDWIG Anne

PIGNON Chantal

SERRES Hugues

UBERTINO Geoffrey

WARIN Gérard

## ■ Les atouts de la commune

► Principaux atouts :

très beau point de vue sur le bassin gapençais / Falaise de Ceüse.

► Prestations spécifiques aux entreprises : non.

► Localisation en zone de revitalisation rurale : non.

► Activité dominante sur la commune : agriculture.

## ■ Zones d'activités de la commune

Desserte routière :	oui
Desserte ferroviaire :	non
Desserte autoroutière :	3 km
Distance de la Préfecture :	15 km
Distance de la sous Préfecture :	-

## ■ Services sur la commune

Hôpital/Clinique :	15 km
Ecole :	5 km
Collège :	5 km
Logements HLM :	non
Bureau de Poste :	5 km
Banque :	5 km
Crèche :	5 km
Bibliothèque :	5 km

Déchetterie :	
déchets ordures ménagères :	5 km
Transport :	non
Service d'accompagnement économique :	non
P.O.S. :	oui

# FREISSINIÈRES 05310

Canton de l'Argentière-la-Bessée



Maire : **M. DRUJON D'ASTROS Cyrille**

Né le : 13/10/1971

Profession : Gérant de société

- Adresse postale de la mairie :  
Pallon - 05310 FREISSINIÈRES
- Tél : 04 90 20 92 87 - Fax : 04 92 20 91 09
- [c.drujonastros@freissinieres.fr](mailto:c.drujonastros@freissinieres.fr)
- Permanence du maire : -
- Ouverture mairie : -
- Responsable administratif : -

#### Adjoints :

1<sup>er</sup> adj. : **SEGOND Eric**

2<sup>e</sup> adj. : **DEHOUX Brigitte**

3<sup>e</sup> adj. : **BOISSET Etienne**

#### Conseillers municipaux :

**BERTHALON Jérôme**

**LUTZ Sandrine**

**ARDUIN Annie**

**REYNAUD Pascale**

**BOISSET Julien**

**MATHURIN Christian**

#### ■ Les atouts de la commune

- ▶ Principaux atouts : -
- ▶ Prestations spécifiques aux entreprises : -
- ▶ Localisation en zone de revitalisation rurale : -
- ▶ Activité dominante sur la commune : -

#### Communauté de Communes du Pays des Ecrins

Superf. de la commune : 8 821 ha

Altitude : 1 200 m

Nombre d'habitants : 203 en 2014

Nombre d'électeurs : -

Nom des habitants : -

**Office de Tourisme**  
Tél. 04 92 20 95 49

#### ■ Zones d'activités de la commune

Desserte routière :	oui
Desserte ferroviaire :	non
Desserte autoroutière :	-
Distance de la Préfecture :	-
Distance de la sous Préfecture :	-

#### ■ Services sur la commune

Hôpital/Clinique :	30 km
Ecole :	5 km
Collège :	5 km
Logements HLM :	oui
Bureau de Poste :	10 km
Banque :	15 km
Crèche :	15 km
Bibliothèque :	oui

Déchetterie :  
déchets ordures ménagères : non  
**La plus proche à 15 km**

Transport : non  
Service d'accompagnement  
économique : non  
P.O.S. ou P.L.U. : oui

# FREISSINOUSE (LA) 05110

Canton de Gap Campagne



Maire : **M. COYRET Jean-Pierre**

Né le : 04/12/1952

Profession : Retraité

- Adresse postale de la mairie :  
200 Les Ecoles - 05000 LA FREISSINOUSE
- Tél : 04 92 57 80 08 - Fax : 04 92 57 71 46
- [mairie.lafreissinouse@wanadoo.fr](mailto:mairie.lafreissinouse@wanadoo.fr)
- Permanence du maire :  
**Le mardi de 9 h à 12 h et sur rendez-vous**
- Ouverture mairie : : Lundi de 13 h 30 à 17 h 30, mardi de 8 h à 12 h, jeudi de 8 h à 12 h et de 13 h à 17 h et vendredi de 8 h à 13 h
- Responsable administratif : -

## Communauté d'Agglomération du Gapençais

Superf. de la commune :	832 ha
Altitude :	960 m
Nombre d'habitants :	765 en 2014
Nombre d'électeurs :	511
Nom des habitants :	Freissinoisien

Office de Tourisme de Gap  
Tél. 04 92 52 56 56

### Adjoints :

1<sup>er</sup> adj. : COTTE Pascal

2<sup>e</sup> adj. : FACHE Claude

3<sup>e</sup> adj. : BERTHOLET Alain

4<sup>e</sup> adj. : GAILLARD Patrick

### Conseillers municipaux :

ALLEMAND Christelle

BENSAADA Valérie

CHENAVER Gerald

COMBE Hervé

DAGHENA Carlo

FOUNAU Yves

PASQUALINI-TRAMUNTI Marinette

ROSTAIN Philippe

ROUSSEL Philippe

TOURTET Jean-Pierre

## ■ Les atouts de la commune

- ▶ Principaux atouts : **résidentiel.**
- ▶ Prestations spécifiques aux entreprises : **non.**
- ▶ Localisation en zone de revitalisation rurale : **non.**
- ▶ Activité dominante sur la commune : **agriculture et commerce.**

## ■ Zones d'activités de la commune

Projets de développements économiques envisagés :

- à 2 ans : **Zone Commerciale (foncier privé)**

Desserte routière :	<b>oui</b>
Desserte ferroviaire :	<b>non</b>
Desserte autoroutière :	14 km
Distance de la Préfecture :	8 km
Distance de la sous Préfecture :	-

## ■ Services sur la commune

Hôpital/Clinique :	6 km
Ecole :	<b>oui</b>
Collège :	5 km
Logements HLM :	5 km
Bureau de Poste :	5 km
Banque :	5 km
Crèche :	5 km
Bibliothèque :	2 km

Déchetterie :	
déchets ordures ménagères :	<b>oui</b>
Transport :	<b>oui</b>
Service d'accompagnement économique :	<b>non</b>
P.L.U. :	<b>oui</b>



# FURMEYER 05400

Canton de Veynes

Maire : **M. PITAVAL Guy**  
Né le : 13/03/1948  
Profession : Artisan bâtiment retraité

- Adresse postale de la mairie :  
34 route du Büech, Les Savoyons - 05400 FURMEYER
- Tél : 04 92 58 11 38 - Fax : 04 92 58 16 10
- [mairie.furmeyer@wanadoo.fr](mailto:mairie.furmeyer@wanadoo.fr)
- Permanence du maire : Heures du secrétariat + rendez-vous
- Ouverture mairie : Le mardi de 14 h 30 à 17 h 30  
et le vendredi de 8 h à 12 h et de 13 h 30 à 17 h 30
- Responsable administratif : PEYROUX Laurence

#### Adjoints :

1<sup>er</sup> adj. : **RICOU-CHARLES Michel**  
2<sup>e</sup> adj. : **LEYDON Louis**  
3<sup>e</sup> adj. : **CASALI Luc**

#### Conseillers municipaux :

**MILLON Marcel**  
**MEIER André**  
**RICARD Christophe**  
**ALGISI Line**  
**OMBRE André**  
**GAILLARD Chantal**  
**TOFFIN Sandra**

#### ■ Les atouts de la commune

- ▶ Principaux atouts : -
- ▶ Prestations spécifiques aux entreprises : **non.**
- ▶ Localisation en zone de revitalisation rurale : **non.**
- ▶ Activité dominante sur la commune : **élevage.**

#### Communauté de Communes de Büech-Dévoluy

Superf. de la commune :	1 426 ha
Altitude :	1 000 m
Nombre d'habitants :	141 en 2013
Nombre d'électeurs :	133
Nom des habitants :	-

#### Office de Tourisme de Veynes

Tél. 04 92 57 27 43

[contact@tourisme-veynois.com](mailto:contact@tourisme-veynois.com)

#### ■ Zones d'activités de la commune

Desserte routière :	<b>oui</b>
Desserte ferroviaire :	3 km
Desserte autoroutière :	50 km
Distance de la Préfecture :	25 km
Distance de la sous Préfecture :	100 km

#### ■ Services sur la commune

Hôpital/Clinique :	25 km
Ecole :	3 km
Collège :	3 km
Logements HLM :	3 km
Bureau de Poste :	3 km
Banque :	3 km
Crèche :	3 km
Bibliothèque :	<b>oui</b>

#### Déchetterie :

déchets ordures ménagères : **non**  
**La plus proche à 2 km**

Transport :	<b>non</b>
Service d'accompagnement économique :	<b>non</b>
P.L.U. :	<b>en cours</b>

# GAP 05000



**Maire : M. DIDIER Roger**

Né le : 22/02/1951

Profession : Cadre en pharmacie

- Adresse postale de la mairie :  
3 rue Colonel Roux - BP92 - 05000 GAP Cedex
- Tél : 04 92 53 24 24 - Fax : 04 92 53 31 98
- [mairie@ville-gap.fr](mailto:mairie@ville-gap.fr)
- Permanence du Maire : -
- Ouverture Mairie : Du lundi au vendredi de 8 h à 12 h et de 13 h 30 à 17 h 30 et le samedi de 8 h à 12 h
- Responsable administratif : RIOUX Isabelle

## Communauté d'Agglomération du Gapençais

Superf. de la commune :	11 055 ha
Altitude :	735 m
Nombre d'habitants :	42 523 en 2014
Nombre d'électeurs :	28 587
Nom des habitants :	Gapençais

**Office de Tourisme Gap**  
Tél. 04.92.52.56.56  
[info@gap-tourisme.fr](mailto:info@gap-tourisme.fr)

GH

### Adjoints :

**Maire délégué : LESBROS Rolande**

1 <sup>er</sup> adjoint : DAROUX François	2 <sup>e</sup> adjoint : GRENIER Maryvonne
3 <sup>e</sup> adjoint : FEROTIN Bénédicte	4 <sup>e</sup> adjoint : MARTIN Jean-Pierre
5 <sup>e</sup> adjoint : ASSO Catherine	6 <sup>e</sup> adjoint : GALLAND Daniel
7 <sup>e</sup> adjoint : BOUCHARDY Martine	8 <sup>e</sup> adjoint : DUSSERRE Françoise
9 <sup>e</sup> adjoint : MARCHETTI Maurice	10 <sup>e</sup> adjoint : MEDILI Vincent
11 <sup>e</sup> adjoint : PHILIP Sarah	12 <sup>e</sup> adjoint : ZAMPA Francis

### Conseillers municipaux :

SILVESTRI Gil	(Conseiller délégué)
ROUX Stéphane	(Conseiller délégué)
PHILIP Pierre	(Conseiller délégué)
EYNAUD Raymonde	(Conseiller délégué)
RAPIN Chantal	(Conseiller délégué)
PARA Monique	BOUTRON Claude
GREUSARD Véronique	GAZIGUIAN Richard
EYRAUD-YAAGCUB Zoubida	BROCHIER Jean-Louis
DEGRIL Aïcha-Betty	BAR Christiane
MAZET Jérôme	BRUTINEL LARDIER Elodie
PATRON Bruno	MOSTACHI Ginette
COURBOT Evelyne	MORA Jean-Michel
MOUGIN Alexandre	JAUSSAUD Bernard
BERGER Karine	GUITTARD Mickaël
LOMBARD Pierre-Yves	FABREGUA Elisabeth
FERRERO Elsa	EYRAUD Jean-Claude
PERROUD Françoise	BLANC Guy

### Zones d'activité de la commune

Surface occupée :  
**nouvelle zone d'activité en cours d'aménagement**  
Plaine de Lachaup - 30 ha

Desserte routière :	oui
Desserte ferroviaire :	oui
Desserte autoroutière :	18 km
Distance de la Préfecture :	-
Distance de la sous Préfecture :	-

### Service sur la commune

Hôpital/Clinique :	oui
Ecole :	oui
Collège :	oui
Logements HLM :	oui
Bureau de Poste :	oui
Banque :	oui
Crèche :	oui
Bibliothèque :	oui
Déchetterie :	
déchets ordures ménagères :	oui
Transport :	oui
Service d'accompagnement économique :	oui
Direction des Affaires Economiques	
3 rue Colonel Roux 05000 GAP	
Tel : 04.92.53.24.32	
mail : <a href="mailto:diveco@ville-gap.fr">diveco@ville-gap.fr</a>	
P.O.S. ou P.L.U. :	oui

### Les atouts de la commune

- ▶ Principaux atouts : capitale économique, commerciale, culturelle et administrative des Hautes-Alpes.
- ▶ Prestations spécifiques aux entreprises : service du Développement Économique.
- ▶ Localisation en zone de revitalisation rurale : -
- ▶ Activités dominantes sur la commune : services et commerces



# GLAIZIL (LE) 05800

Canton de St-Firmin



Maire : **M. GAUTHIER Jean-Pierre**

Né le : 15/06/1946

Profession : Retraité

- Adresse postale de la mairie : **Le Village - 05800 Le Glaizil**
- Tél : **04 92 55 22 87** - Fax : **04 92 55 32 04**
- **le-glaizil.mairie@orange.fr**
- Permanence du maire : **Mardi et jeudi de 9 h à 12 h**
- Ouverture mairie : **Mardi et jeudi de 9 h à 12 h**
- Responsable administratif : **GAUTHIER Dominique**

Adjoints :

**1<sup>er</sup> adj. : DAGANY Alain**

**2<sup>e</sup> adj. : GIZZI Jacqueline**

**3<sup>e</sup> adj. : FICHET Jean-Claude**

Conseillers municipaux :

**SAUVA Liliane**

**COCHARD Gérard**

**IMBERT Yvan**

**JOURDAN Bernard**

**BARBAN Guillaume**

**BOIS Denis**

**HOURS Paul**

## ■ Les atouts de la commune

- ▶ Principaux atouts : **commune principalement agricole.**
- ▶ Prestations spécifiques aux entreprises : **non.**
- ▶ Localisation en zone de revitalisation rurale : **oui.**
- ▶ Activité dominante sur la commune : **agriculture.**

## Communauté de Communes du Valgaudemar

Superf. de la commune :	-
Altitude :	950 m
Nombre d'habitants :	185
Nombre d'électeurs :	179
Nom des habitants :	Glaizillons

## ■ Zones d'activités de la commune

Desserte routière :	oui
Desserte ferroviaire :	non
Desserte autoroutière :	-
Distance de la Préfecture :	30 km
Distance de la sous Préfecture :	-

## ■ Services sur la commune

Hôpital/Clinique :	30 km
Ecole :	3 km
Collège :	15 km
Logements HLM :	non
Bureau de Poste :	3 km
Banque :	15 km
Crèche :	3 km
Bibliothèque :	oui

Déchetterie :  
déchets ordures ménagères : -  
**La plus proche à 10 km**

Transport :	non
Service d'accompagnement économique :	non
P.O.S. ou P.L.U. :	non



# GRAVE (LA) 05320

Canton de la Grave

Maire : **M. SEVREZ Jean-Pierre**

Né le : 09/06/1957

Profession : Consultant Guide de haute montagne

- Adresse postale de la mairie : RD 1091 - 05320 LA GRAVE
- Tél : 04 76 79 90 29 - Fax : 04 76 79 90 81
- [mairie.la.grave@orange.fr](mailto:mairie.la.grave@orange.fr)
- Permanence du maire : **Sur rendez-vous**
- Ouverture mairie :  
**Lundi, mardi, jeudi et vendredi de 8 h 30 à 12 h**  
**après-midi sur rendez-vous / fermée le mercredi et le samedi**
- Responsable administratif : -

## Communauté de Communes du Briançonnais

Superf. de la commune :	13 700 ha
Altitude :	1 500 m
Nombre d'habitants :	498
Nombre d'électeurs :	-
Nom des habitants :	Gravarots

**Office de Tourisme**  
Tél. 04 76 79 90 05

Adjoints :

1<sup>er</sup> adj. : **JOUFFREY Régis**

2<sup>e</sup> adj. : **JACOB Roland**

3<sup>e</sup> adj. : **GARDENT Bruno**

Conseillers municipaux :

**PIC Jean-Pierre**

**GAILLARD Florence**

**JACQUIER Alain**

**FAUST Alain**

**MATHON Sylvie**

**SIONNET Philippe**

## ■ Les atouts de la commune

- ▶ Principaux atouts : -
- ▶ Prestations spécifiques aux entreprises : -
- ▶ Localisation en zone de revitalisation rurale : -
- ▶ Activité dominante sur la commune : -

## ■ Zones d'activités de la commune

Desserte routière :	<b>oui</b>
Desserte ferroviaire :	<b>non</b>
Desserte autoroutière :	-
Distance de la Préfecture :	-
Distance de la sous Préfecture :	-

## ■ Services sur la commune

Hôpital/Clinique :	30 km
École :	<b>oui</b>
Collège :	<b>non</b>
Logements HLM :	-
Bureau de Poste :	<b>oui</b>
Banque :	<b>oui</b>
Crèche :	<b>oui</b>
Bibliothèque :	<b>oui</b>

Déchetterie :	
déchets ordures ménagères :	<b>oui</b>
Transport :	<b>non</b>
Service d'accompagnement économique :	-
P.O.S. ou P.L.U. :	<b>oui</b>

# GUILLESTRE 05600

Canton de Guillestre



Maire : **M. LETERRIER Bernard**

Né le : 26/04/1952

Profession : Vétérinaire

- Adresse postale de la mairie :  
BP 36 - 05600 GUILLESTRE
- Tél : 04 92 45 04 03 - Fax : 04 92 45 09 09
- ville.guillestre@wanadoo.fr
- Permanence du maire : Sur rendez-vous
- Ouverture mairie : Du lundi au jeudi de 9 h 30 à 12 h  
et de 14 h 30 à 18 h et le vendredi de 9 h 30 à 12 h  
et de 14 h 30 à 17 h.
- Responsable administratif : ARTAUD Myriam

## Adjoints :

1<sup>er</sup> adj. : PORTEVIN Christine

2<sup>e</sup> adj. : CHARPIOT François

3<sup>e</sup> adj. : QUEREL François

4<sup>e</sup> adj. : MOULIN Dominique

5<sup>e</sup> adj. : DITER Yolande

Conseillers municipaux :

ARMANDIE Jean Pierre

(Conseiller délégué)

MOLLE Manu

(Conseiller délégué)

RICAUD Emilienne

(Conseillère déléguée)

BERARD Maxime

DARCQUE Denis

DURAND Pascale

FEUILLASSIER Claude

FOURNIER Laura

PICHET Catherine

PEREZ Patrick

ROHART Margaret

TARDY Coraline

VERHILLE Annie

## ■ Les atouts de la commune

- ▶ Principaux atouts : -
- ▶ Prestations spécifiques aux entreprises : -
- ▶ Localisation en zone de revitalisation rurale : -
- ▶ Activité dominante sur la commune : -

## Communauté de Communes de Guillestre

Superf. de la commune :	5 129 ha
Altitude :	1 000 m
Nombre d'habitants :	2 411 en 2013
Nombre d'électeurs :	-
Nom des habitants :	Guillestrins

Office de Tourisme  
Tél. 04 92 24 77 61

## ■ Zones d'activités de la commune

Desserte routière :	oui
Desserte ferroviaire :	oui
Desserte autoroutière :	-
Distance de la Préfecture :	-
Distance de la sous Préfecture :	-

## ■ Services sur la commune

Hôpital/Clinique :	25 km
Ecole :	oui
Collège :	oui
Logements HLM :	oui
Bureau de Poste :	oui
Banque :	oui
Crèche :	oui
Bibliothèque :	oui

Déchetterie :	
déchets ordures ménagères :	oui
Transport :	-
Service d'accompagnement économique :	-
P.O.S. ou P.L.U. :	oui

# HAUTE-BEAUME (LA) 05140

Canton d'Aspres-sur-Buëch



Maire : **M. AQUINO Roger**

Né le : 31/10/1942

Profession : Retraité P.T.T.

- Adresse postale de la mairie : 05140 La Haute Beaume
- Tél/Fax : 04 92 58 73 95
- [mairie.hautebeaume@orange.fr](mailto:mairie.hautebeaume@orange.fr)
- Permanence du maire : Lundi de 10 h à 12 h
- Ouverture mairie : Lundi de 10h à 12 h
- Responsable administratif : -

Adjoints :

1<sup>er</sup> adj. : **AVIGNON Michel**

2<sup>e</sup> adj. : **ALEGRIA Joseph**

Conseillers municipaux :

**BLESSEMAILLE Marie-Louise**

**VIGNAL Gabrielle**

**AQUINO Pascal**

**DUCOS Charlette**

## ■ Les atouts de la commune

- ▶ Principaux atouts : -
- ▶ Prestations spécifiques aux entreprises : -
- ▶ Localisation en zone de revitalisation rurale : -
- ▶ Activité dominante sur la commune : **pastoralisme.**

## Communauté de Communes du Haut-Buëch

Superf. de la commune :	752 ha
Altitude :	1 200 m
Nombre d'habitants :	10
Nombre d'électeurs :	19
Nom des habitants :	Chastans

## Zones d'activités de la commune

Desserte routière :	28 km
Desserte ferroviaire :	oui
Desserte autoroutière :	-
Distance de la Préfecture :	54 km
Distance de la sous Préfecture :	-

## Services sur la commune

Hôpital/Clinique :	oui
École :	oui
Collège :	oui
Logements HLM :	14 km
Bureau de Poste :	16 km
Banque :	25 km
Crèche :	oui
Bibliothèque :	oui

Déchetterie :  
déchets ordures ménagères : -  
**La plus proche à 16 km**

Transport :	oui
Autres :	
Service d'accompagnement économique :	oui
P.O.S. ou P.L.U. :	oui

# JARJAYES 05130

Canton de Tallard



Maire : **M<sup>me</sup> MAECHLER Christelle**  
Né le : 13/11/1970  
Profession : -

- Adresse postale de la mairie : **le Village - 05130 JARJAYES**
- Tél : 09 61 24 30 27 - Fax : 04 92 54 31 32
- [mairie.jarjayes@wanadoo.fr](mailto:mairie.jarjayes@wanadoo.fr)
- Permanence du maire : **Le jeudi de 18 h à 19h**
- Ouverture mairie : **Lundi de 9 h à 12 h et de 14 h à 17 h,**  
**le mercredi de 9 h à 12 h et de 14 h à 17 h 30**  
**et le jeudi de 14 h à 18 h 30**
- Responsable administratif : **MOURIES Anne-Luce**

Adjoints :

- 1<sup>er</sup> adj. : **NANTAS Julien**
- 2<sup>e</sup> adj. : **CHEVALIER Sandrine**
- 3<sup>e</sup> adj. : **GUILLAUME Bernard**

Conseillers municipaux :

- CŒUR Christophe**
- CŒUR Maurice**
- BORDIGA Valérie**
- ROUGON Jean-Claud**
- GARNAUD Sandrine**
- FAURE Cécile**
- MECHIN Nathalie**

## ■ Les atouts de la commune

- ▶ Principaux atouts :
  - Patrimoine historique (ruines de 3 châteaux, table d'orientation).
  - Randonnées avec un guide de Haute Montagne et un accompagnateur.
  - Centre équestre, ferme pédagogique COL, gîtes ruraux, yourtes, vente de produits locaux à la ferme, traiteur sur le village, auberge.
- ▶ Prestations spécifiques aux entreprises : **non**.
- ▶ Localisation en zone de revitalisation rurale : **non**
- ▶ Activité dominante sur la commune : **agriculture et élevage**.

## Communauté de Communes du Tallard-Barcillonnette

Superf. de la commune :	2 267 ha
Altitude :	980 m
Nombre d'habitants :	447
Nombre d'électeurs :	330
Nom des habitants :	Jarjayais

Office de Tourisme  
Tél. 04 92 54 04 29

## ■ Zones d'activités de la commune

Desserte routière :	<b>oui</b>
Desserte ferroviaire :	<b>non</b>
Desserte autoroutière :	<b>9 km</b>
Distance de la Préfecture :	<b>110 km</b>
Distance de la sous Préfecture :	<b>88 km</b>

## ■ Services sur la commune

Hôpital/Clinique :	<b>10 km</b>
Ecole :	<b>oui</b>
Collège :	<b>9 km</b>
Logements HLM :	<b>10 km</b>
Bureau de Poste :	<b>5 km</b>
Banque :	<b>9 km</b>
Crèche :	<b>9 km</b>
Bibliothèque :	<b>9 km</b>
Déchetterie :	<b>-</b>
déchets ordures ménagères :	<b>-</b>
Transport :	<b>non</b>
Service d'accompagnement économique :	<b>non</b>
P.L.U. :	<b>oui</b>



Maire : **M. FRANCOU Edmond**

Né le : 08/07/1945

Profession : Cadre d'entreprise retraité

- Adresse postale de la mairie :  
1, place de la Mairie - 05300 LAGRAND
- Tél : 04 92 66 25 35 - Fax : 04 92 66 37 55
- [commune.lagrand@orange.fr](mailto:commune.lagrand@orange.fr)
- Permanence du maire : Sur rendez-vous
- Ouverture mairie : Lundi matin de 8 h à 12 h, mardi après midi de 14 h à 18 h et le jeudi après-midi de 14 h à 19 h
- Responsable administratif : Marie-Pierre MEFFRE

#### Adjoints :

1<sup>er</sup> adj. : MICHEL Marc

2<sup>e</sup> adj. : VASELI Max

3<sup>e</sup> adj. : CLARES Graziella

#### Conseillers municipaux :

TABUTEAU Laurent

MICHEL Gilbert

SALLA René

MARTIN Thierry

MICHON Franck

DALMOLIN Frédéric

ISNARD Françoise

## ■ Les atouts de la commune

### ► Principaux atouts :

- 3 commerces de proximité installés sur la commune : boucherie-charcuterie, boulangerie artisanale, épicerie avec produits régionaux et légumes et fruits BIO.
- Un village vacances V.V.F. de 40 logements pouvant accueillir entre 2 et 6 personnes.
- Une auberge communale avec 4 chambres.
- Un camping avec 10 H.L.L. vient d'ouvrir dans la plaine.
- Une ferme pédagogique avec fabrication de fromage de chèvre a été créée récemment.
- L'agriculture avec 2 exploitations
- École communale (2 classes de Maternelle) en R.P.I. avec Eyuigians et Tréscléoux.
- Prestations spécifiques aux entreprises : non, mais chaque demande serait étudiée au cas par cas.
- Localisation en zone de revitalisation rurale : non.
- Activité dominante sur la commune : agriculture orientée vers l'arboriculture (pommes et poires).

## Communauté de Communes Interdépartementale des Baronnies

Superf. de la commune :	692 ha
Altitude :	650 m
Nombre d'habitants :	274 en 2014
Nombre d'électeurs :	219
Nom des habitants :	Lagrandais

Office du tourisme Intercommunal  
des Baronnies  
Tel : 04 92 45 33 85  
[oflb.lagrand@gmail.com](mailto:oflb.lagrand@gmail.com)

## ■ Zones d'activités de la commune

Desserte routière :	oui
Desserte ferroviaire :	6 km
Desserte autoroutière :	17 km
Distance de la Préfecture :	50 km
Distance de la sous Préfecture :	-

## ■ Services sur la commune

Hôpital/Clinique :	17 km
École :	en R.P.I.
Collège :	6 km
Logements HLM :	oui
Bureau de Poste :	1 km
Banque :	6 km
Crèche :	6 km
Bibliothèque :	oui
Déchetterie :	
déchets ordures ménagères :	oui
Transport :	oui
Service d'accompagnement économique :	non
P.O.S. ou P.L.U. :	oui

# LARAGNE-MONTÉGLIN 05300

Canton de Laragne



Maire : **M<sup>me</sup> MARTINEZ Henriette**  
Né le : 10/07/1949  
Profession : Retraitée de l'Éducation Nationale

- Adresse postale de la mairie :  
2 avenue Arthur Audibert, BP65 - 05300 LARAGNE-MONTÉGLIN
- Tél : 04 92 65 11 90 - Fax : 04 92 65 06 12
- [info@mairie-laragne.fr](mailto:info@mairie-laragne.fr)
- Permanence du maire : **Sur rendez-vous**
- Ouverture mairie :  
**Du lundi au vendredi de 8 h à 12 h et de 13 h 30 à 16 h 15**
- Responsable administratif : **BABEL Stéphanie**

## Adjoints :

- 1<sup>er</sup> adj. : DUPRAT Jean-Marc
- 2<sup>e</sup> adj. : GARCIN Martine
- 3<sup>e</sup> adj. : MAGADOUX Laurent
- 4<sup>e</sup> adj. : MICHELENA Dominique
- 5<sup>e</sup> adj. : VALERA Gino
- 6<sup>e</sup> adj. : ARNAUD-GODDET Sylvie
- 7<sup>e</sup> adj. : GARCIN Robert
- 8<sup>e</sup> adj. : MARTINEZ Marie-Laure

## Conseillers municipaux :

- MAUCORONEL Robert
- BRISSON Pierre
- CHAUVET Patricia
- PERILLOUS Franca
- MOULIN Isabelle
- CHAOU Houria
- HYPOLITE Pascal
- RICHAUD Pierre
- RAUD Fabienne
- GARCIN Alexandre
- FELL Yves
- JOANNET Michel
- SEINTURIER Pierre
- PINET Sabine
- GARCIN Sylvie
- REYNIER Jean-Michel
- TRUPHEME Anne
- BERCHAUD Vincent

## ■ Les atouts de la commune

- ▶ Principaux atouts : **tourisme, sports aériens (site d'envol de la Montagne de Chabre : Delta).**
- ▶ Prestations spécifiques aux entreprises :  
**oui, les entreprises sont éligibles aux AFR.**
- ▶ Localisation en zone de revitalisation rurale : **non.**
- ▶ Activité dominante sur la commune :  
**commerces, services, arboriculture.**

## Communauté de Communes du Laragnais

Superf. de la commune :	2 351 ha
Altitude :	570 m
Nombre d'habitants :	3 863 en 2014
Nombre d'électeurs :	2 909
Nom des habitants :	Laragnais

Office de Tourisme de Laragne  
Tél. 04 92 65 09 38  
[ot.laragne@gmail.fr](mailto:ot.laragne@gmail.fr)

## ■ Zones d'activités de la commune

Surface occupée : **La Zone Artisanale est entièrement occupée**

Projet de développements économiques envisagé :

- à 1 an : **Extension de la Zone Artisanale**

Desserte routière :	oui
Desserte ferroviaire :	oui
Desserte autoroutière :	14 km
Distance de la Préfecture :	-
Distance de la sous Préfecture :	-

## ■ Services sur la commune

Hôpital/Clinique :	oui
Ecole :	oui
Collège :	oui
Logements HLM :	oui
Bureau de Poste :	oui
Banque :	oui
Crèche :	oui
Médiatèque :	oui

Déchetterie :	
déchets ordures ménagères :	oui
Transport :	non
Service d'accompagnement économique :	oui
<b>La compétence économique est gérée par la Communauté de communes du Laragnais</b>	
P.L.U. :	oui

L



Maire : **M. COSTORIER Rémi**

Né le : 11/10/1959

Profession : Directeur adjoint de la chambre d'agriculture

- Adresse postale de la mairie :  
BP 5 - 05110 LARDIER-ET-VALENÇA
- Tél : 04 92 54 20 49 - Fax : 04 92 54 70 64
- [mairie.de.lardier@wanadoo.fr](mailto:mairie.de.lardier@wanadoo.fr)
- Permanence du maire : **Le jeudi après-midi**
- Ouverture mairie : **Lundi, mardi et jeudi après-midi**
- Responsable administratif : **COSTORIER Rémi**

Adjoints :

1<sup>er</sup> adj. : **MARTIN Roger**

2<sup>e</sup> adj. : **NOMIUS Jean-Pierre**

Conseillers municipaux :

**BLANC Danielle**

**CORDIER Jean**

**FAURE Jean-Claude**

**MEYSSONNIER Gérard**

**ROBERT Joël**

**STEFANI Noëlle**

**TRUCH Céline**

## ■ Les atouts de la commune

▶ Principaux atouts :

**Zone d'Activités, une école (deux classes), titulaire d'un P.L.U., proximité A51, proximité de la ville, préfecture (Gap à 20 kms), proximité de deux bourgs centres (La Saulce, Tallard).**

▶ Prestations spécifiques aux entreprises : **non.**

▶ Localisation en zone de revitalisation rurale : **oui.**

▶ Activité dominante sur la commune : **agricole et arboricole, Zone d'Activités (15 entreprises), artisanal et professions libérales, service Public (école).**

## Communauté de Communes de Tallard-Barcillonnette

Superf. de la commune : 1 486 ha

Altitude : 750 m

Nombre d'habitants : 310

Nombre d'électeurs : 273

Nom des habitants : Lardiériens

## Office de Tourisme de Tallard

Tél. 04 92 54 04 29

## ■ Zones d'activités de la commune

Surface occupée : 30 000 m<sup>2</sup>

Desserte routière : oui

Desserte ferroviaire : 20 km

Desserte autoroutière : 6 km

Distance de la Préfecture : 20 km

Distance de la sous Préfecture : -

## ■ Services sur la commune

Hôpital/Clinique : 20 km

École : oui

Collège : 10 km

Logements HLM : non

Bureau de Poste : non

Banque : 5 km

Crèche : 20 km

Bibliothèque : (en projet)

## Déchetterie :

déchets ordures ménagères : oui

**La plus proche à Tallard**

Transport : oui

Service d'accompagnement

économique : non

P.L.U. : oui





Maire : **M. JOUGLARD Rémy**  
 Né le : 30/03/1952  
 Profession : Retraité

- Adresse postale de la mairie : 05500 LAYE
- Tél : 04 92 50 08 95 - Fax : 04 92 50 08 95
- [communedelaye@wanadoo.fr](mailto:communedelaye@wanadoo.fr)
- Permanence du maire : Le lundi de 16 h à 18 h
- Ouverture mairie : Le lundi et jeudi de 13 h 30 à 17 h 30
- Responsable administratif : JOUGLARD Rémy et GALVIN Perrine

#### Adjoints :

1<sup>er</sup> adj. : **GAMBIN Ange**

2<sup>e</sup> adj. : **BLANC Robert**

3<sup>e</sup> adj. : **GARCIA Nadine**

Conseillers municipaux :

**BLANC Nicolas**

**HEBERT Jean**

**GIMBERT Stéphane**

**ORFILA Julien**

**MATHERON Fabien**

**FOUQUET Roselyne**

**CLEMENT Caroline**

#### ■ Les atouts de la commune

- ▶ Principaux atouts : **station de ski et Parc Aventures.**
- ▶ Prestations spécifiques aux entreprises : -
- ▶ Localisation en zone de revitalisation rurale : -
- ▶ Activité dominante sur la commune : **tourisme et agriculture.**

#### Communauté de Communes du Champsaur

Superf. de la commune :	1 100 ha
Altitude :	1 170 m
Nombre d'habitants :	235 en 2014
Nombre d'électeurs :	212
Nom des habitants :	Layards

Office de Tourisme de Saint-Bonnet  
 Tél. 04 92 50 02 57

#### ■ Zones d'activités de la commune

Desserte routière :	oui
Desserte ferroviaire :	non
Desserte autoroutière :	40 km
Distance de la Préfecture :	13 km
Distance de la sous Préfecture :	-

#### ■ Services sur la commune

Hôpital/Clinique :	13 km
Ecole :	non
Collège :	non
Logements HLM :	non
Bureau de Poste :	non
Banque :	10 km
Crèche :	non
Bibliothèque :	oui

Déchetterie :	
déchets ordures ménagères :	oui
Transport :	-
Service d'accompagnement économique :	non
P.O.S ou P.L.U. :	oui

# LAZER 05300

Canton de Laragne



Maire : **M<sup>me</sup> MORHET-RICHAUD Patricia**  
Née le : 28/07/1961  
Profession : Comptable

- Adresse postale de la mairie : 05300 LAZER
- Tél : 04 92 65 06 30 - Fax : 04 92 65 08 71
- [mairie.lazer@wanadoo.fr](mailto:mairie.lazer@wanadoo.fr)
- Permanence du maire : Le mercredi de 8 h à 10 h
- Ouverture mairie : Du lundi au vendredi de 8 h 30 à 12 h
- Responsable administratif : CLIER Laurence

#### Adjoints :

1<sup>er</sup> adj. : **GUIEU André**

2<sup>e</sup> adj. : **LONG Jean-Marie**

Conseillers municipaux :

**BESSON Claire**

**COUDOURET Jean-Paul**

**DEPEYRE Jacques**

**FINE Christian**

**HUGUES Myriam**

**IMBARD Yves**

**MAOUI Serge**

**TAXIL André**

#### ■ Les atouts de la commune

- ▶ Principaux atouts : -
- ▶ Prestations spécifiques aux entreprises : **non**.
- ▶ Localisation en zone de revitalisation rurale : **non**.
- ▶ Activité dominante sur la commune : -

#### Communauté de Communes du Laragnais

Superf. de la commune :	2 072 ha
Altitude :	600 m
Nombre d'habitants :	343
Nombre d'électeurs :	273
Nom des habitants :	Lazérois

#### Office de Tourisme

Tél. 04 92 65 09 38

[of.laragne@gmail.com](mailto:of.laragne@gmail.com)

#### ■ Zones d'activités de la commune

Surface libre :	1 lot 1 559 m <sup>2</sup>
Desserte routière :	<b>oui</b>
Desserte ferroviaire :	<b>non</b>
Desserte autoroutière :	<b>15 km</b>
Distance de la Préfecture :	<b>38 km</b>
Distance de la sous Préfecture :	-

#### ■ Services sur la commune

Hôpital/Clinique :	<b>17 km</b>
Ecole :	<b>5 km</b>
Collège :	<b>5 km</b>
Logements HLM :	<b>5 km</b>
Bureau de Poste :	<b>5 km</b>
Banque :	<b>non</b>
Crèche :	<b>non</b>
Bibliothèque :	<b>non</b>

Déchetterie :	
déchets ordures ménagères :	<b>oui</b>
Transport :	<b>non</b>
Service d'accompagnement économique :	<b>non</b>
Relais de Services Publics du Laragnais de la Communauté de Communes du Laragnais	
Tél. : 04 92 65 26 97	
P.L.U. :	<b>oui</b>



# LETTRET 05130

Canton de Tallard

Maire : **M. ODDOU Rémy**  
Né le : 21/08/1985  
Profession : -

- Adresse postale de la mairie :  
**Le Village - 05130 LETTRET**
- Tél : 04 92 54 02 57 - Fax : 09 70 32 27 10
- [mairie@lettret.fr](mailto:mairie@lettret.fr)
- Permanence du maire : **Le vendredi de 14 h à 17 h**
- Ouverture mairie : **Mardi et vendredi de 14 h à 16 h 30**
- Responsable administratif : **BECUME Henriko**

## Communauté de Communes de Tallard-Barclionnette

Superf. de la commune :	-
Altitude :	-
Nombre d'habitants :	187
Nombre d'électeurs :	176
Nom des habitants :	Lettretiens

### Adjoints :

**1<sup>er</sup> adj. : BOHAIN Bernard**  
**2<sup>e</sup> adj. : MEYER Catherine**

### Conseillers municipaux :

**MOURA Sandrine**  
**MESAS Manuel**  
**ARLABOSSE Franck**  
**BECQ Thierry**  
**GIRAUDIER Gaëtan**  
**FARNAUD Karine**  
**ROUSSELLE Denis**  
**AYE Vanessa**

## ■ Les atouts de la commune

- ▶ Principaux atouts : -
- ▶ Prestations spécifiques aux entreprises : **non.**
- ▶ Localisation en zone de revitalisation rurale : **non.**
- ▶ Activité dominante sur la commune : -

## ■ Zones d'activités de la commune

Desserte routière :	<b>oui</b>
Desserte ferroviaire :	<b>non</b>
Desserte autoroutière :	-
Distance de la Préfecture :	<b>15 km</b>
Distance de la sous Préfecture :	-

## ■ Services sur la commune

Hôpital/Clinique :	<b>15 km</b>
Ecole :	<b>2 km</b>
Collège :	<b>2 km</b>
Logements HLM :	<b>non</b>
Bureau de Poste :	<b>non</b>
Banque :	<b>non</b>
Crèche :	<b>non</b>
Bibliothèque :	<b>non</b>
Déchetterie :	
déchets ordures ménagères :	<b>non</b>
Transport :	<b>non</b>
Service d'accompagnement économique :	<b>non</b>
P.O.S. ou P.L.U. :	<b>oui</b>

L

# MANTEYER 05400

Canton de Gap Campagne



Maire : **M. CHEVALIER Alain**

Né le : 05/07/1953

Profession : Chef d'entreprise retraité

- Adresse postale de la mairie :  
Mairie de Manteyer - 05400 MANTEYER
- Tél : 04 92 57 80 73 - Fax : 04 92 57 97 47
- [mairie.manteyer@wanadoo.fr](mailto:mairie.manteyer@wanadoo.fr)
- Permanence du maire : **Vendredi de 10 h à 12 h**
- Ouverture mairie :  
**Mardi et vendredi de 8 h 30 à 12 h et de 14 h à 17 h 30**
- Responsable administratif : **PAUCHON Sylvie**

Adjoints :

1<sup>er</sup> adj. : **JULLIEN Guy**

2<sup>e</sup> adj. : **OSINGA Sandrine**

3<sup>e</sup> adj. : **GERBY Damien**

Conseillers municipaux :

**PERU Christian**

**CHABRE Jean-Marc**

**PAUCHON Lionel**

**ARNAUD Sandrine**

**DAL MOLIN Jacques**

**MARIN Annabelle**

**MEYZENQ Nicolas**

## ■ Les atouts de la commune

- ▶ Principaux atouts :  
**station de ski Gap-Ceûze 2000, sentiers de randonnées.**
- ▶ Prestations spécifiques aux entreprises : **non.**
- ▶ Localisation en zone de revitalisation rurale : **oui.**
- ▶ Activité dominante sur la commune :  
**tourisme hivernal, agriculture.**

## Communauté de Communes du Buëch-Dévoluy

Superf. de la commune : 2 563 ha

Altitude : 1 000 m

Nombre d'habitants : 436

Nombre d'électeurs : 386

Nom des habitants : Manteyards

Office de Tourisme du Veynois  
Tél. 04 92 57 27 43

## ■ Zones d'activités de la commune

Desserte routière :	oui
Desserte ferroviaire :	15 km
Desserte autoroutière :	-
Distance de la Préfecture :	15 km
Distance de la sous Préfecture :	-

## ■ Services sur la commune

Hôpital/Clinique :	15 km
Ecole :	5 km
Collège :	15 km
Logements HLM :	non
Bureau de Poste :	5 km
Banque :	15 km
Crèche :	15 km
Bibliothèque :	5 km

Déchetterie : CCBD Veynes  
déchets ordures ménagères : oui  
**La plus proche à Veynes**

Transport :	non
Service d'accompagnement économique :	non
P.O.S. ou P.L.U. :	oui



# MÉREUIL 05700

Canton de Serres

Maire : **M<sup>me</sup> REYNAUD Odile**

Né le : 03/10/1940

Profession : Retraitée

- Adresse postale de la mairie :  
Mairie - Le village - 05700 MÉREUIL
- Tél : 04 92 67 09 58 - Fax : 04 92 67 13 55
- [mairie.mereuil@wanadoo.fr](mailto:mairie.mereuil@wanadoo.fr)
- Permanence du maire : **Mardi et jeudi de 14 h à 17 h 30**
- Ouverture mairie : **Mardi de 14 h à 18 h,**  
**et jeudi de 9 h 30 à 13 h et de 13 h 30 à 18 h**
- Responsable administratif : **ALLIER Patricia**

Adjoints :

**1<sup>er</sup> adj. : REYNAUD Raymond**

Conseillers municipaux :

**REYNAUD Alain**

**SAUVEBOIS Pierre**

**LASSAUZE Danièle**

**BOUIS Éric**

**REYNAUD Gilles**

## ■ Les atouts de la commune

- ▶ Principaux atouts : Méreuil est un joli village perché qui domine la plaine du Buëch et jouit d'un paysage naturel (vergers, montagne « le Beaumont », montagne « Revuaire », grands champs, maisons au style provençal).
- ▶ Prestations spécifiques aux entreprises : -
- ▶ Localisation en zone de revitalisation rurale : -
- ▶ Activité dominante sur la commune :  
agriculture (élevage, maraichage et arboriculture).

## Communauté de Communes du Serrois

Superf. de la commune :	1 061 ha
Altitude :	640 m
Nombre d'habitants :	87 en 2014
Nombre d'électeurs :	79
Nom des habitants :	Méreueillais

### Office de Tourisme du Serrois

Tél. 04 92 67 00 67

[direction@ot.serrois.com](mailto:direction@ot.serrois.com)

## ■ Zones d'activités de la commune

Desserte routière :	2 km
Desserte ferroviaire :	6 km
Desserte autoroutière :	30 km
Distance de la Préfecture :	50 km
Distance de la sous Préfecture :	130 km

## ■ Services sur la commune

Hôpital/Clinique :	50 km
École :	5 km
Collège :	5 km
Logements HLM :	5 km
Bureau de Poste :	5 km
Banque :	5 km
Crèche :	5 km
Bibliothèque :	5 km

Déchetterie : de Serres 5 km  
déchets ordures ménagères : non  
La plus proche à Serres

Transport : non  
Service d'accompagnement  
économique : non

Maison des Services Publics  
Rue Varanfrain - 05700 SERRES  
Tél. : 04 92 67 08 25  
P.O.S. ou P.L.U. : non

# MOLINES-EN-QUEYRAS 05350

Canton d'Aiguilles



Maire : **M. MARTIN Francis**

Né le : 01/10/1954

Profession : Agriculteur

- Adresse postale de la mairie : 05350 MOLINES-EN-QUEYRAS
- Tél : 04 92 45 83 37 - Fax : 04 92 45 80 16
- [mairie.molinesenqueyras@wanadoo.fr](mailto:mairie.molinesenqueyras@wanadoo.fr)
- Permanence du maire : -
- Ouverture mairie :  
Du lundi au vendredi de 8 h à 11 h 30 et de 13 h 30 à 17 h
- Responsable administratif : -

Adjoints :

1<sup>er</sup> adj. : EYMÉOUD Valérie

2<sup>e</sup> adj. : POUGEOL Anne

3<sup>e</sup> adj. : HOFFMANN Jean-Paul

Conseillers municipaux :

BLANC-DEBRUNE Catherine

CHAIX Magali

FANTINI Damien

LAGET François

LEMENACH Arielle

LOY Thierry

MORETTON Sébastien

## ■ Les atouts de la commune

- ▶ Principaux atouts : **tourisme**.
- ▶ Prestations spécifiques aux entreprises : **non**.
- ▶ Localisation en zone de revitalisation rurale : **non**.
- ▶ Activité dominante sur la commune : **artisanat et tourisme**.

## Communauté de Communes de l'Escarton du Queyras

Superf. de la commune :	-
Altitude :	-
Nombre d'habitants :	326
Nombre d'électeurs :	319
Nom des habitants :	Molinards

Office du tourisme  
Tél. 04 92 45 83 22

## ■ Zones d'activités de la commune

Desserte routière :	oui
Desserte ferroviaire :	non
Desserte autoroutière :	-
Distance de la Préfecture :	85 km
Distance de la sous Préfecture :	45 km

## ■ Services sur la commune

Hôpital/Clinique :	10 km
Ecole :	5 km
Collège :	25 km
Logements HLM :	oui
Bureau de Poste :	oui
	(Agence postale)
Banque :	non
Crèche :	oui
Bibliothèque :	oui
Déchetterie :	
déchets ordures ménagères :	oui
Transport :	non
Service d'accompagnement économique :	-
P.L.U. :	oui



# MONÉTIER-ALLEMENT 05110

Canton de Laragne

Maire : **M. ROBERT Frédéric**  
Né le : 17/11/1979  
Profession : Podologue

- Adresse postale de la mairie :  
1, place de la Mairie - 05110 MONÉTIER-ALLEMENT
- Tél : 04 92 66 40 58 - Fax : 04 92 66 40 58
- [mairie.monetier@laposte.net](mailto:mairie.monetier@laposte.net)
- Permanence du maire : -
- Ouverture mairie :  
Lundi et jeudi de 9 h à 12 h, mardi et vendredi de 14 h à 17 h
- Responsable administratif : FENNEL Evelyne

#### Adjoints :

1<sup>er</sup> adj. : OLIVE Ghislaine  
2<sup>e</sup> adj. : ROLLAND Gilles  
3<sup>e</sup> adj. : FIGARELLA Clément

#### Conseillers municipaux :

AUDIBERT Bastien  
PHILIP Gérald  
GRA Dominique  
FIGARELLA Jean-Marc  
VOLLAIRE Jean-Pierre  
OLIVA Stéphanie  
BOREL Romain

#### ■ Les atouts de la commune

- ▶ Principaux atouts : -
- ▶ Prestations spécifiques aux entreprises : non.
- ▶ Localisation en zone de revitalisation rurale : oui.
- ▶ Activité dominante sur la commune : arboriculture.

#### Communauté de Communes du Laragnais

Superf. de la commune :	515 ha
Altitude :	530 m
Nombre d'habitants :	331 en 2013
Nombre d'électeurs :	215
Nom des habitants :	Monétiards

Office du tourisme du Laragnais  
Tél. 04 92 65 28 41  
[info@ot-laragne.fr](mailto:info@ot-laragne.fr)

#### ■ Zones d'activités de la commune

Desserte routière :	oui
Desserte ferroviaire :	13 km
Desserte autoroutière :	5 km
Distance de la Préfecture :	25 km
Distance de la sous Préfecture :	106 km

#### ■ Services sur la commune

Hôpital/Clinique :	25 km
Ecole :	oui
Collège :	13 km
Logements HLM :	6 km
Bureau de Poste :	oui
Banque :	13 km
Crèche :	12 km
Bibliothèque :	3 km

Déchetterie :	
déchets ordures ménagères :	oui
Transport :	non
Service d'accompagnement économique :	non
P.O.S. ou P.L.U. :	non



# MONÉTIER-LES-BAINS (LE) 05220

Canton de Le Monétier-les-Bains

Maire : **M<sup>me</sup> FORGEOUX Anne-Marie**

Né le : 14/05/1966

Profession : Gestionnaire de biens

- Adresse postale de la mairie :  
Place Novalesse - 05220 LE-MONÉTIER-LES-BAINS
- Tél : 04 92 24 40 04 - Fax : 04 92 24 52 18
- [monetier@monetier.com](mailto:monetier@monetier.com)
- Permanence du maire : **Sur rendez-vous**
- Ouverture mairie : **Lundi de 10 h à 17 h,**  
**mardi et jeudi de 10 h à 12 h et de 15 h à 17 h,**  
**mercredi de 10 h à 12 h,**  
**et vendredi de 10 h à 12 h et de 15 h à 16 h 30**
- Responsable administratif : **FOURCHET Alain**

#### Adjoints :

**1<sup>er</sup> adj. : Roger GUGLIEMETTI**

**2<sup>e</sup> adj. : Catherine REBATEL**

**3<sup>e</sup> adj. : Carole CISSE**

**4<sup>e</sup> adj. : Christophe MARTIN**

#### Conseillers municipaux :

**VINCENT Aurélien**

**LESPINASSE Patrick**

**MERLE Margot**

**DU CHAFFAUT Gilles**

**CADET Edmond**

**BERNARD Aurélie**

**BOITTE Alain**

**LANDRE Charlotte**

**BOUCHARD Bruno**

**TELMON Bernadette**

#### ■ Les atouts de la commune

▶ Principaux atouts :

station de ski de Serre-Chevalier, activités hiver et été.

▶ Prestations spécifiques aux entreprises : **non.**

▶ Localisation en zone de revitalisation rurale : **oui.**

▶ Activité dominante sur la commune : **ewwxploitation du domaine skiable, agriculture de montagne.**

#### Communauté de Communes du Briançonnais

Superf. de la commune :	12 899 ha
Altitude :	1 495 m
Nombre d'habitants :	1 073 en 2012
Nombre d'électeurs :	1 018
Nom des habitants :	Monétieriens

**Office de Tourisme Intercommunal de Serre Chevalier**  
Tél. 04 92 24 98 98  
mail : [contact@serre-chevalier.com](mailto:contact@serre-chevalier.com)

#### ■ Zones d'activités de la commune

Desserte routière :	oui
Desserte ferroviaire :	14 km
Desserte autoroutière :	100 km
Distance de la Préfecture :	100 km
Distance de la sous Préfecture :	14 km

#### ■ Services sur la commune

Hôpital/Clinique :	14 km
Ecole :	oui
Collège :	14 km
Logements HLM :	oui
Bureau de Poste :	oui
Banque :	oui
Crèche :	oui
Bibliothèque :	oui

Déchetterie :	
déchets ordures ménagères :	non
La plus proche à 14 km	

Transport :	non
Service d'accompagnement économique :	non
P.O.S. ou P.L.U. :	oui



# MONTBRAND 05140

Canton d'Aspres-sur-Buëch



Maire : **M. TRUC Michel**

Né le : 18/09/1940

Profession : Retraité

- Adresse postale de la mairie : 05140 Montbrand
- Tél/Fax : 04 92 57 29 90
- [montbrand@wanadoo.fr](mailto:montbrand@wanadoo.fr)
- Permanence du maire : -
- Ouverture mairie : **Le jeudi de 13 h à 17 h**
- Responsable administratif : **ESCANDE Isabelle**

Adjoints :

**1<sup>er</sup> adj. : TRUC Dominique**

**2<sup>e</sup> adj. : BRUNISHOLZ Alain**

Conseillers municipaux :

**DE BONNAULT Marie-José**

**BURILLE Pierre**

**TRUC Jean-Marie**

**DASTREVIGNE Mélanie**

## ■ Les atouts de la commune

- ▶ Principaux atouts : -
- ▶ Prestations spécifiques aux entreprises : -
- ▶ Localisation en zone de revitalisation rurale : -
- ▶ Activité dominante sur la commune : **agriculture Bio, élevage, pain Bio.**

## Communauté de Communes du Haut-Buëch

Superf. de la commune : 2 500 ha

Altitude : 1 000 m

Nombre d'habitants : 67

Nombre d'électeurs : 76

Nom des habitants : Montbrandiers

## ■ Zones d'activités de la commune

Desserte routière : CD 28

Desserte ferroviaire : -

Desserte autoroutière : -

Distance de la Préfecture : 35 km

Distance de la sous Préfecture : -

## ■ Services sur la commune

Hôpital/Clinique : non

Ecole : non

Collège : non

Logements HLM : non

Bureau de Poste : non

Banque : non

Crèche : non

Bibliothèque : non

Déchetterie :

déchets ordures ménagères : non

Transport : non

Service d'accompagnement

économique : non

P.O.S. ou P.L.U. : non

M



# MONTCLUS 05700

Canton de Serres

Maire : **M<sup>me</sup> DESREUMAUX Catherine**

Né le : 31/03/1960

Profession : Artisan d'art

- Adresse postale de la mairie :  
Le village - 05700 Montclus
- Tél : 04 92 67 05 51 - Fax : 09 56 83 66 54
- [mairie.monclus05@free.fr](mailto:mairie.monclus05@free.fr)
- Permanence du maire : Le lundi et jeudi de 14 à 17 h
- Ouverture mairie : Le lundi de 13 h à 17 h 30,  
et le jeudi de 13 h 15 à 17 h 30
- Responsable administratif : **BERMOND Rollande**

Adjoints :

1<sup>er</sup> adj. : **ARLAUD Serge**

2<sup>e</sup> adj. : **ISNARD Maurice**

Conseillers municipaux :

**VIGOUROUX Sandrine**

**LAVARENNE Marc**

**PEYRE Léo**

## ■ Les atouts de la commune

- ▶ Principaux atouts : **tourisme vert.**
- ▶ Prestations spécifiques aux entreprises : **non.**
- ▶ Localisation en zone de revitalisation rurale : **oui.**
- ▶ Activité dominante sur la commune : **artisanat.**

## Communauté de Communes du Serrois

Superf. de la commune :	2 100 ha
Altitude :	720 m
Nombre d'habitants :	59 en 2014
Nombre d'électeurs :	44
Nom des habitants :	Montclusiens

Office de Tourisme de Serres  
Tél. 04 92 67 00 67

## ■ Zones d'activités de la commune

Desserte routière :	oui
Desserte ferroviaire :	3 km
Desserte autoroutière :	25 km
Distance de la Préfecture :	35 km
Distance de la sous Préfecture :	130 km

## ■ Services sur la commune

Hôpital/Clinique :	35 km
Ecole :	3 km
Collège :	3 km
Logements HLM :	17 km
Bureau de Poste :	3 km
Banque :	3 km
Crèche :	3 km
Bibliothèque :	oui

Déchetterie :  
déchets ordures ménagères : non  
**La plus proche à 3 km**

Transport :	non
Service d'accompagnement économique :	non
P.O.S. ou P.L.U. :	non



Maire : **M. FIORLETTA Gilbert**  
 Né le : 11/02/1950  
 Profession : Artisan potier retraité

- Adresse postale de la mairie :  
 Caserne Campana - Place Marquis de Larray  
 05600 MONT-DAUPHIN
- Tél : 04 92 45 18 34 - Fax : 04 92 45 35 84
- [mairie.montdauphin@wanadoo.fr](mailto:mairie.montdauphin@wanadoo.fr)
- Permanence du maire : **Sur rendez-vous**
- Ouverture mairie :  
 Lundi et jeudi de 14 à 18 h et le mardi de 8 h à 12 h  
 sauf congés ou fermeture exceptionnelle
- Responsable administratif : **SIBOURD Christine**

## Communauté de Communes de Guillestre

Superf. de la commune :	100 ha
Altitude :	1 050 m
Nombre d'habitants :	154 en 2013
Nombre d'électeurs :	111
Nom des habitants :	Mont-Dauphinois

**Maison du Tourisme du Guillestrois**  
 Tél. 04 92 45 04 37

### Adjoints :

1<sup>er</sup> adj. : **OTTOMANI Maurice**

2<sup>e</sup> adj. : **FERRARIS Marc**

3<sup>e</sup> adj. : **BOREL Jacqueline**

### Conseillers municipaux :

**RAITBERGER François**

**PIMET Jean-François**

**JEAN-LOUIS Michel-Laurent**

**COTTIN Gilles**

**RARD Sylvie**

**PELLETIER Vincent**

**BONFORT Laure**

## Les atouts de la commune

- ▶ Principaux atouts : **tourisme - site classé à l'UNESCO.**
- ▶ Prestations spécifiques aux entreprises : **non.**
- ▶ Localisation en zone de revitalisation rurale : **non.**
- ▶ Activité dominante sur la commune : **commerce et artisanat.**

## Zones d'activités de la commune

Desserte routière :	oui
Desserte ferroviaire :	2,5 km
Desserte autoroutière :	-
Distance de la Préfecture :	60 km
Distance de la sous Préfecture :	30 km

## Services sur la commune

Hôpital/Clinique :	30 km
Ecole :	2 km
Collège :	7 km
Logements HLM :	7 km
Bureau de Poste :	oui (point poste)
Banque :	7 km
Crèche :	7 km
Bibliothèque :	7 km

Déchetterie :	
déchets ordures ménagères :	-
Transport :	non
Service d'accompagnement économique :	non
P.O.S. ou P.L.U. :	non



Maire : **M. MAMO Roger**

Né le : -

Profession : -

- Adresse postale de la mairie :  
Le Village - 05230 MONTGARDIN
- Tél : 04 92 50 37 81 - Fax : 04 92 50 23 15
- [mairiemontgardin@free.fr](mailto:mairiemontgardin@free.fr)
- Permanence du maire : -
- Ouverture mairie : -
- Responsable administratif : -

Adjoints et Conseillers municipaux :

**ESCALLIER Francis**

**FAURE Joseph**

**BOREL Christian**

**BUISSON Lorraine**

**TOURN Alain**

**MULLER Roland**

**REYNAUD Laurent**

**CHARBONNIERE Caroline**

**ROULET André**

**SIMON Jacqueline**

## ■ Les atouts de la commune

- ▶ Principaux atouts : -
- ▶ Prestations spécifiques aux entreprises : -
- ▶ Localisation en zone de revitalisation rurale : -
- ▶ Activité dominante sur la commune : -

## Communauté de Communes de la Vallée de l'Avance

Superf. de la commune :	1 580 ha
Altitude :	940 m
Nombre d'habitants :	456 en 2014
Nombre d'électeurs :	-
Nom des habitants :	Montgardinois

## ■ Zones d'activités de la commune

Desserte routière :	-
Desserte ferroviaire :	-
Desserte autoroutière :	-
Distance de la Préfecture :	-
Distance de la sous Préfecture :	-

## ■ Services sur la commune

Hôpital/Clinique :	-
Ecole :	-
Collège :	-
Logements HLM :	-
Bureau de Poste :	-
Banque :	-
Crèche :	-
Bibliothèque :	-
<b>Déchetterie :</b>	
déchets ordures ménagères :	-
Transport :	-
Autres :	-
Service d'accompagnement économique :	-
P.O.S. ou P.L.U. :	-

# MONTGENÈVRE 05100

Canton de Briançon Nord



Maire : **M. HERMITTE Guy**

Né le : -

Profession : Commissaire divisionnaire en retraite

- Adresse postale de la mairie : **BP 13 - 05100 MONTGENÈVRE**
- Tél : **04 92 21 92 88** - Fax : **04 92 21 98 15**
- [mairie.montgenevre@wanadoo.fr](mailto:mairie.montgenevre@wanadoo.fr)
- Permanence du maire : -
- Ouverture mairie : -
- Responsable administratif : -

## Adjoints :

1<sup>er</sup> adj. : **FORNESI Marc**

2<sup>e</sup> adj. : **MEYER Michel**

3<sup>e</sup> adj. : **GLAIVE-MOREAU Michèle**

4<sup>e</sup> adj. : **FUGAIN Jacques**

## Conseillers municipaux :

**GILARDINO Philippe**

**ISAMBERT Francis**

**MILLE SCHAACK Françoise**

**SCHWEY Christian**

**SALOMON Jérôme**

**JANION Alexandra**

**MARTINON Jean**

**VEROT Magali**

**PASCAL Luc**

**HEUZE Steven**

## ■ Les atouts de la commune

- ▶ Principaux atouts : **station de ski, golf, vtt.**
- ▶ Prestations spécifiques aux entreprises : **non**
- ▶ Localisation en zone de revitalisation rurale : **oui.**
- ▶ Activité dominante sur la commune : **activités touristiques et commerciales.**

## Communauté de Communes du Briançonnais

Superf. de la commune : **40,07 m<sup>2</sup>**

Altitude : **1850 à 3000 m**

Nombre d'habitants : **521 en 2014**

Nombre d'électeurs : **404**

Nom des habitants : **Montgenevrais**

## Office de Tourisme

Té debate : **04 92 21 52 54**

mail : [info@montgenevre.com](mailto:info@montgenevre.com)

## ■ Zones d'activités de la commune

Desserte routière : **oui**

Desserte ferroviaire : **13 km**

Desserte autoroutière : **20 km**

Distance de la Préfecture : **100 km**

Distance de la sous Préfecture : **13 km**

## ■ Services sur la commune

Desserte par l'ADSL : **oui**

ADSL Haut Débit : **non**

Hôpital/Clinique : **13 km**

Ecole : **oui**

Collège : **non**

Logements HLM : **oui**

Bureau de Poste : **oui**

Banque : **13 km**

Crèche : **oui**

Bibliothèque : **13 km**

## Déchetterie :

déchets industriels banals : **non**

déchets ordures ménagères : **oui**

Transport Urbain : **-**

Autre : **car scolaire mis à la disposition de la population**

Service d'accompagnement

économique : **non**

P.O.S. ou P.L.U. : **oui**

M



# MONTJAY 05150

Canton de Rosans

Maire : **M. MOSTACHETTI Gilles**  
Né le : 07/01/1958  
Profession : Agriculteur

- Adresse postale de la mairie :  
Le village - 05150 MONTJAY
- Tél : 04 92 66 26 03 - Fax : 04 92 66 26 03
- [mairie-de-montjay@alsatis.net](mailto:mairie-de-montjay@alsatis.net)
- Permanence du maire : **Mardi et jeudi de 13 h 30 à 17 h 30**
- Ouverture mairie : **Mardi et jeudi de 13 h 30 à 17 h 30**
- Responsable administratif : **JACQUIER Pascale**

## Adjoints :

1<sup>er</sup> adj. : **TAXIL Robert**  
2<sup>e</sup> adj. : **MORENO Roger**

## Conseillers municipaux :

**SAUVAYRE Jean-Charles**  
**MARTINI Laurent**  
**LANGLET Claire**  
**MASCIOCCHI Alain**  
**CARDELIN Liliane**  
**TRON René**  
**ARNOUX Thierry**  
**BOUTEILLE Josette**

## Les atouts de la commune

- ▶ Principaux atouts :  
**promenades pédestres ; chemins forestiers ; sylviculture, ensoleillement exceptionnel à exploiter.**
- ▶ Prestations spécifiques aux entreprises : **non.**
- ▶ Localisation en zone de revitalisation rurale : **oui.**
- ▶ Activité dominante sur la commune : **élevage ovin.**

## Communauté de Communes Interdépartementale des Baronnies

Superf. de la commune :	2 700 ha
Altitude :	800 m
Nombre d'habitants :	97 en 2008
Nombre d'électeurs :	119
Nom des habitants :	Montjayais

## Zones d'activités de la commune

Projet de développements économiques envisagé :

- à 2 ans : **Solaire, Eolien**

Desserte routière :	oui
Desserte ferroviaire :	20 km
Desserte autoroutière :	30 km
Distance de la Préfecture :	60 km
Distance de la sous Préfecture :	-

## Services sur la commune

Hôpital/Clinique :	20 km
École :	10 km
Collège :	20 km
Logements HLM :	20 km
Bureau de Poste :	10 km
Banque :	20 km
Crèche :	20 km
Bibliothèque :	oui

## Déchetterie :

déchets ordures ménagères : **oui**  
**La plus proche à 20 km**

Transport :	non
Autres :	
Service d'accompagnement économique :	non
P.O.S. ou P.L.U. :	non



# MONTMAUR 05400

Canton de Veynes

Maire : **M. LESBROS Georges**

Né le : -

Profession : -

- Adresse postale de la mairie : 05400 MONTMAUR
- Tél : 04 92 58 05 59 - Fax : 04 92 58 13 38
- [mairie-montmaur@wanadoo.fr](mailto:mairie-montmaur@wanadoo.fr)
- Permanence du maire : -
- Ouverture mairie : **Du lundi au vendredi de 7 h 30 à 11 h 30 fermée le mardi**
- Responsable administratif : -

## Adjoints :

1<sup>er</sup> adj. : **MESCLE Michel**

2<sup>e</sup> adj. : **AMOURIQ René**

3<sup>e</sup> adj. : **BONNARDEL Jérôme**

## Conseillers municipaux :

**PELLOUX Régine**

**BURLURAUX Gilles**

**GOHIER Marine**

**GONTARD Thierry**

**AGNIEL Corinne**

**MARTIN Vanessa**

**MEYSENQ Annick**

## ■ Les atouts de la commune

- ▶ Principaux atouts : -
- ▶ Prestations spécifiques aux entreprises : -
- ▶ Localisation en zone de revitalisation rurale : -
- ▶ Activité dominante sur la commune : -

## Communauté de Communes du Buëch-Dévoluy

Superf. de la commune : 4 870 ha

Altitude : 910 m

Nombre d'habitants : 545 en 2014

Nombre d'électeurs : -

Nom des habitants : Montmaurains

## ■ Zones d'activités de la commune

Desserte routière :	-
Desserte ferroviaire :	-
Desserte autoroutière :	-
Distance de la Préfecture :	-
Distance de la sous Préfecture :	-

## ■ Services sur la commune

Hôpital/Clinique :	-
École :	-
Collège :	-
Logements HLM :	-
Bureau de Poste :	-
Banque :	-
Crèche :	-
Bibliothèque :	-

Déchetterie :	-
déchets ordures ménagères :	-
Transport :	-
Autres :	-
Service d'accompagnement économique :	-
P.O.S. ou P.L.U. :	-



Maire : **M<sup>me</sup> AUBERT Eveline**  
 Né le : 11/05/1940  
 Profession : Retraitée

- Adresse postale de la mairie :  
**Le village - 05150 MONTMORIN**
- Tél : **04 92 66 02 50**
- **mairie.montmorin@orange.fr**
- Permanence du maire : -
- Ouverture mairie : **Le mercredi**
- Responsable administratif : **TENOUX Corinne**

#### Adjoints :

**1<sup>er</sup> adj. : AUBEPART André**  
**2<sup>e</sup> adj. : ENDIGNOUS Lucile**

#### Conseillers municipaux :

**BERENGUIER Jean**  
**CORBIERE Jean**  
**GIROUSSE Gilles**

#### ■ Les atouts de la commune

- ▶ Principaux atouts :  
**village médiéval, église du XII<sup>ème</sup> siècle, châteaux du XVI<sup>ème</sup> et XVII<sup>ème</sup> siècle, tour du XVIII<sup>ème</sup> siècle, auberge « La Rabasse ».**  
**Cadran solaire, calades restaurées. Sentier de grande randonnée GR 94., gîtes d'accueil de Pra Boyer.**
- ▶ Prestations spécifiques aux entreprises : **non.**
- ▶ Localisation en zone de revitalisation rurale : **oui.**
- ▶ Activité dominante sur la commune : **polyculture, élevage, élevage spécifique d'ânes.**

#### Communauté de Communes de la Vallée de l'Oule

Superf. de la commune :	-
Altitude :	-
Nombre d'habitants :	<b>89</b>
Nombre d'électeurs :	<b>105</b>
Nom des habitants :	<b>Montmorinois</b>

#### ■ Zones d'activités de la commune

Desserte routière :	-
Desserte ferroviaire :	-
Desserte autoroutière :	-
Distance de la Préfecture :	-
Distance de la sous Préfecture :	-

#### ■ Services sur la commune

Hôpital/Clinique :	65 km
Ecole :	<b>oui</b>
Collège :	20 km
Logements HLM :	20 km
Bureau de Poste :	20 km
Banque :	20 km
Crèche :	20 km
Bibliothèque :	3 km
Déchetterie :	
déchets ordures ménagères :	<b>oui</b>
Transport :	-
Service d'accompagnement économique :	
P.O.S. ou P.L.U. :	<b>non</b>





# MONTROND 05700

Canton de Serres

Maire : **M. ROUMIEU Alain**  
Né le : 23/03/1964  
Profession : Exploitant agricole

- Adresse postale de la mairie :  
**Mairie - Le village - 05700 MONTROND**
- Tél : 04 92 67 12 88 - Fax : 04 92 67 12 88
- [mairie.montrond@wanadoo.fr](mailto:mairie.montrond@wanadoo.fr)
- Permanence du maire : **Mardi et vendredi de 11 h à 12 h 30**
- Ouverture mairie : **Mardi et vendredi de 9 h 30 à 13 h 30**
- Responsable administratif : **ALLIER Patricia**

#### Adjoints :

1<sup>er</sup> adj. : **ROSSI Claude**

2<sup>e</sup> adj. : **BARBIER Anne-Sophie**

#### Conseillers municipaux :

**GODART Christian**

**PUGNET Aurélien**

**ASTIER Éric**

**KLEIN Lydie**

#### ■ Les atouts de la commune

- ▶ Principaux atouts :

**Tour Sarrazine et l'Église du XIX<sup>e</sup> siècle avec son vitrail représentant l'Assomption de la Vierge.**

- ▶ Prestations spécifiques aux entreprises : **non.**
- ▶ Localisation en zone de revitalisation rurale : **oui.**
- ▶ Activité dominante sur la commune : **agriculture.**

#### Communauté de Communes du Serrois

Superf. de la commune :	446 ha
Altitude :	625 m
Nombre d'habitants :	60 en 2013
Nombre d'électeurs :	53
Nom des habitants :	Montronnais

**Office de Tourisme du Serrois**  
Tél. 04 92 67 00 67  
[info@buech-serrois.com](mailto:info@buech-serrois.com)

#### ■ Zones d'activités de la commune

Prix de vente du m <sup>2</sup> :	4 € le m <sup>2</sup>
	(terrain agricole)
Desserte routière :	oui
Desserte ferroviaire :	5 km
Desserte autoroutière :	29 km
Distance de la Préfecture :	46 km
Distance de la sous Préfecture :	135 km

#### ■ Services sur la commune

Hôpital/Clinique :	46 km
Ecole :	5 km
Collège :	5 km
Logements HLM :	5 km
Bureau de Poste :	5 km
Banque :	5 km
Crèche :	5 km
Bibliothèque :	5 km

Déchetterie :  
déchets ordures ménagères : non  
**La plus proche à Serres (5 km)**

Transport :	non
Service d'accompagnement économique :	non
<b>Maison des Services Publiques</b>	
<b>Rue Varanfrain - 05700 SERRES</b>	
<b>Tél. 04 92 67 08 25</b>	
P.O.S. ou P.L.U. :	non



Maire : **M. NICOLAS Bernard**

Né le : 09/01/1954

Profession : Agriculteur

- Adresse postale de la mairie :  
Place Hippolyte Gondre - 05500 LA MOTTE-EN-CHAMPSAUR
- Tél : 04 92 50 09 66 - Fax : 04 92 50 01 85
- [lotte.en.champsaur@orange.fr](mailto:lotte.en.champsaur@orange.fr)
- Permanence du maire : **Tous les jours, le matin.**
- Ouverture mairie : **Lundi, mardi, jeudi et vendredi de 13 h 15 à 17 h**
- Responsable administratif : **BOYER Chrystelle**

Adjoints :

1<sup>er</sup> adj. : **KNOCKAERT Dominique**

2<sup>e</sup> adj. : **CORTEGGIANI Jean-Yves**

3<sup>e</sup> adj. : **AUBERT David**

Conseillers municipaux :

**BONNABEL Nicole**

**DUPONT Adeline**

**FREYNET Grégory**

**GIUGLARIS Maryse**

**MEYER Guy**

**GASCO Gérard**

**VINCENT Gilles**

## ■ Les atouts de la commune

La commune constitue une vallée à part entière, la vallée de la Sévéraissette qui, sur une dizaine de kilomètres de longueur, du bocage du Champsaur rejoint la haute montagne avec la Pic du Vieux Chaillol. Elle est par conséquent le château d'eau des communes en amont, pour l'eau potable et les communes de Saint-Eusèbe, Bénévent, Saint-Bonnet-en-Champsaur et pour l'eau d'arrosage de part et d'autre de la vallée quatre canaux sur neuf sont encore entretenus arrosant 400 ha environ de terrain sur six communes jusqu'au pied de la vallée du Valgaudemar. Un film « le Canal » a d'ailleurs été tourné dans la vallée. Une partie du territoire de la Commune est située dans le cœur du Parc National des Ecrins, le hameau de Molines le bordant est riche de potentialités historiques et écologiques (c'était une commune à part entière jusqu'au début du 20<sup>ème</sup> siècle), et une partie du territoire est compris dans un site Natura 2000. Le territoire comprend de nombreuses espèces protégées, la faune de la montagne est très largement représentée. La commune, dans un programme « Agir pour l'énergie » de la région PACA a reçu différentes distinctions relatives à l'extinction de l'éclairage public de 23 h à 5 h (village étoilé avec 3 étoiles, la première année) et surtout fait de grosses économies sur les factures d'électricité.

► **Principaux atouts** : La commune a procédé à un regroupement pédagogique avec la commune des Costes, qui a permis de conserver l'école maternelle et primaire avec 32 enfants au total, en 2003. Le transport scolaire est organisé par la commune de la Motte en Champsaur. Le bus est également utilisé pour le transport de personnes désireuses d'aller au marché le lundi à Saint-Bonnet-en-Champsaur. Différentes manifestations ont eu lieu sur le territoire, ces dernières années : Appel de la Forêt Artemis, le Festival de Musique, vide grenier et les fêtes votives de la Motte et Molines, organisées par le dynamique Comité des fêtes. Le festival de Saint Michel de Chaillol y fait également une halte.

► **Prestations spécifiques aux entreprises** : non.

► **Localisation en zone de revitalisation rurale** : oui.

► **Activité dominante sur la commune** : l'agriculture et l'élevage ovin sont dominants.

## Communauté de Communes du Champsaur

Superf. de la commune :	5 280 ha
Altitude :	1 186 m
Nombre d'habitants :	207 en 2010
Nombre d'électeurs :	191
Nom des habitants :	Les Moutens

Office de Tourisme de Saint-Bonnet  
Tél. 04 92 50 02 57

## ■ Zones d'activités de la commune

Desserte routière :	oui
Desserte ferroviaire :	23 km
Desserte autoroutière :	40 km
Distance de la Préfecture :	24 km
Distance de la sous Préfecture :	90 km

## ■ Services sur la commune

Hôpital/Clinique :	24 km
Ecole/Collège :	oui
Logements HLM :	non
Bureau de Poste :	oui
Banque :	non
Crèche :	non
Bibliothèque :	non

Déchetterie :	
déchets ordures ménagères :	6 km
Transport :	non
Service d'accompagnement économique :	non
P.O.S. ou P.L.U. :	non



Maire : **M<sup>me</sup> DUFOUR Marie-José**

Né le : 06/03/1956

Profession : Fonction Publique Etat

- Adresse postale de la mairie :  
Route de Nyons - 05150 MOYDANS
- Tél / Fax : 04 92 66 62 51
- mairie.moydans@wanadoo.fr
- Permanence du maire : **Le mardi après-midi**  
(risque de modification au mercredi après-midi)
- Ouverture mairie : **De 14 h à 18 h**
- Responsable administratif : **CARENO Nathalie**

#### Adjoints :

**1<sup>er</sup> adj. : GABET Alain**

**2<sup>e</sup> adj. : ALLIER Guillaume**

Conseillers municipaux :

**MIELLOU René**

**MATHIEU Jean-Charles**

**AUREL Paul**

**GIRARDOT Pascaline**

## ■ Les atouts de la commune

### ► Principaux atouts :

- **Risou Aventure** : Activité Terrain privé pour sport mécanique 4x4 et quad. Départ de randonnées pour quad avec ou sans location. Pèlerinage pour la restauration de la Chapelle St-Jean Baptiste de Risou. WE de solidarité pour la recherche sur les maladies cardiaques en partenariat avec l'association Cœur et Crampon.
  - **Ferme les Jassines** : Elevage caprin avec transformation fromagère et vente sur la ferme d'avril à novembre. Ferme découverte avec les labels Itinéraires Paysans et Bienvenue à la ferme, visites pédagogiques adaptées à tous types de publics (familles, scolaires, groupes adultes ou enfants handicapés). Renseignements sur [www.itinéraires-paysans.fr](http://www.itinéraires-paysans.fr) ou sur [www.bienvenue-a-la-ferme.com](http://www.bienvenue-a-la-ferme.com). Accueil en gîte toute l'année [www.fermelesjassines.com](http://www.fermelesjassines.com). Elevage équin, reproduction, vente pédagogique et d'activités équestres
  - **Relais du Risou** : Chambres d'hôtes et gîte [www.relaisdurisou.com](http://www.relaisdurisou.com) 06 62 77 58 78
  - **Observatoire des Baronnies provençales** :  
Activité Grand Public / Ecole départementale d'Astronomie.  
Activités Amateurs et Professionnelles / Observatoire de Mission.  
Activités Environnementales / Station de nuit.
  - **ACCA de Moydans**
  - **Association foncière pastorale de Moydans** :  
20 propriétaires – 4 éleveurs
  - **Comité des fêtes de Moydans**
- Prestations spécifiques aux entreprises : non.
- Localisation en zone de revitalisation rurale : non.
- Activité dominante sur la commune : agriculture (élevage), vente de fromages de chèvres aux lieux-dit, Le Teron et Les Jassines.

## Communauté de Communes Interdépartementale des Baronnies

Superf. de la commune :	1 053 ha
Altitude :	752 m
Nombre d'habitants :	60 en 2011
Nombre d'électeurs :	49
Nom des habitants :	Moydonais

**Office de Tourisme de Rosans**  
Tél. 04 92 66 66 66

## ■ Zones d'activités de la commune

Desserte routière :	oui
Desserte ferroviaire :	20 km
Desserte autoroutière :	54 km
Distance de la Préfecture :	60 km
Distance de la sous Préfecture :	148 km

## ■ Services sur la commune

Hôpital/Clinique :	60 km
Ecole :	20 km
Collège :	20 km
Logements HLM :	4 km
Bureau de Poste :	4 km
Banque :	20 km
Crèche :	20 km
Bibliothèque :	oui

Déchetterie :	
déchets ordures ménagères :	oui
Transport :	non
Autres :	05 Voyageurs
(Service du Conseil Général)	
Service d'accompagnement économique :	non
P.O.S. ou P.L.U. :	non



Maire : **M. GAY PARA Michel**  
 Né le : 30/08/1950  
 Profession : Retraité

- Adresse postale de la mairie :  
**le Village - 05000 NEFFES**
- Tél : **04 92 57 80 87** - Fax : **04 92 57 96 28**
- **mairie.neffes@wanadoo.fr**
- Permanence du maire : -
- Ouverture mairie : **Lundi de 9 h à 12 h,**  
**mardi de 9 h à 12 h et de 14 h à 17 h 30, jeudi de 14 h à 17 h**
- Responsable administratif : -

#### Adjoints :

- 1<sup>er</sup> adj. : **NEBON Claude**
- 2<sup>e</sup> adj. : **MIOULANE Louis**
- 3<sup>e</sup> adj. : **LEAUTIER Charlotte**
- 4<sup>e</sup> adj. : **COINTE Marie-Pierre**

#### Conseillers municipaux :

- BARNEAUD Raymond**
- COMBRIE Corine**
- FOUBERT Jean-Pierre**
- LEOUFFRE Bernard**
- MERARD Christelle**
- NEGE Emmanuel**
- PREL Céline**
- SIERRA Valérie**
- VALOROSO Monique**
- WALLEZ Patrick**

#### ■ Les atouts de la commune

- ▶ Principaux atouts : -
- ▶ Prestations spécifiques aux entreprises : **non**
- ▶ Localisation en zone de revitalisation rurale : **non**
- ▶ Activité dominante sur la commune : -

#### Communauté de Communes de Tallard Barcillonnette

Superf. de la commune :	936 ha
Altitude :	735 m
Nombre d'habitants :	750 en 2014
Nombre d'électeurs :	589
Nom des habitants :	Neffois

**Office de Tourisme**  
**Tél. 04 92 54 04 29**

#### ■ Zones d'activités de la commune

Desserte routière :	oui
Desserte ferroviaire :	10 km
Desserte autoroutière :	10 km
Distance de la Préfecture :	10 km
Distance de la sous Préfecture :	-

#### ■ Services sur la commune

Hôpital/Clinique :	10 km
Ecole :	oui
Collège :	oui
Logements HLM :	7 km
Bureau de Poste :	7 km
Banque :	7 km
Crèche :	7 km
Bibliothèque :	oui

Déchetterie :  
 déchets ordures ménagères : **non**  
**La plus proche à 10 km**

Transport :	non
Autres :	
Service d'accompagnement économique :	non
P.O.S. ou P.L.U. :	oui

# NÉVACHE 05100

Canton de Briançon Nord



Maire : **M. CHEVALIER Jean-Louis**

Né le : 20/12/1948

Profession : Retraité

- Adresse postale de la mairie :  
Ville-Haute - 05100 NÉVACHE
- Tél : 04 92 21 19 19 - Fax : 04 92 20 06 29
- [mairie.nevache@orange.fr](mailto:mairie.nevache@orange.fr)
- Permanence du maire : -
- Ouverture mairie :  
Lundi, mardi, jeudi et vendredi de 10 h à 12 h et de 13 h 30 à 15 h
- Responsable administratif : **MONNET Patricia**

Adjoints :

1<sup>er</sup> adj. : **CHRETIEN Claudine**

2<sup>e</sup> adj. : **CASANOVA Frédéric**

3<sup>e</sup> adj. : **ROUX Henry-Pierre**

Conseillers municipaux :

**BLANC Roger**

**MIEGGE Adeline**

**NOVO Riccardo**

**RAVARY Martin**

**RENAUD Sabine**

**ROINNE Bruno**

**VIGUIER Corinne**

## ■ Les atouts de la commune

- ▶ Principaux atouts : **site nordique, site touristique classé d'après les sites (loi 1930), nombreuses chapelles, nombreux cadrans solaires, ...**
- ▶ Prestations spécifiques aux entreprises : -
- ▶ Localisation en zone de revitalisation rurale : **oui.**
- ▶ Activité dominante sur la commune : **tourisme hivernal et estival.**

## Communauté de Communes du Briançonnais

Superf. de la commune :	19 000 ha
Altitude :	1 400/3 200 m
Nombre d'habitants :	367 en 2012
Nombre d'électeurs :	358
Nom des habitants :	Névachais

**Office de Tourisme**  
Tél. 04 92 20 02 20

## ■ Zones d'activités de la commune

Desserte routière :	oui
Desserte ferroviaire :	20 km
Desserte autoroutière :	-
Distance de la Préfecture :	90 km
Distance de la sous Préfecture :	18 km

## ■ Services sur la commune

Hôpital/Clinique :	18 km
Ecole :	oui
Collège :	18 km
Logements HLM :	oui
Bureau de Poste :	oui
Banque :	20 km
Crèche :	20 km
Bibliothèque :	20 km

Déchetterie :  
déchets ordures ménagères : non  
**La plus proche à 17 km**

Transport : non  
Service d'accompagnement économique : non  
P.O.S. ou P.L.U. : oui

No

# NOSSAGE ET BÉNÉVENT 05700

Canton d'Orpierre



Maire : **M. ESPITALIER Martial**

Né le : 26/06/1947

Profession : Agriculteur

- Adresse postale de la mairie :  
**05700 NOSSAGE ET BÉNÉVENT**
- Tél. : 04 92 66 38 19 - Fax : 04 92 66 38 19
- [nossage@voila.fr](mailto:nossage@voila.fr)
- Permanence du maire : 1<sup>er</sup> et 3<sup>ème</sup> lundi du mois de 14 h à 16 h
- Ouverture mairie : 1<sup>er</sup> et 3<sup>ème</sup> lundi du mois de 14 h à 16 h
- Responsable administratif : **Nathalie CARRENO**

Adjoints :

1<sup>er</sup> adj. : **BRUN François**

2<sup>e</sup> adj. : **RAVEL Roland**

Conseillers municipaux :

**MEFFRE Marie-pierre**

**ESPITALIER Alexandra**

**GUILLEMAIN Aimé**

**ANDREYS Francis**

## ■ Les atouts de la commune

- ▶ Principaux atouts : -
- ▶ Prestations spécifiques aux entreprises : **non**.
- ▶ Localisation en zone de revitalisation rurale : **oui**.
- ▶ Activité dominante sur la commune : **agriculture**.

## Communauté de Communes Interdépartementale des Baronnies

Superf. de la commune :	450 ha
Altitude :	650/1 253 m
Nombre d'habitants :	16
Nombre d'électeurs :	17
Nom des habitants :	Nossageais

## Office de Tourisme d'Orpierre

## ■ Zones d'activités de la commune

Desserte routière :	5 km
Desserte ferroviaire :	12 km
Desserte autoroutière :	25 km
Distance de la Préfecture :	50 km
Distance de la sous Préfecture :	180 km

## ■ Services sur la commune

Hôpital/Clinique :	25 km
Ecole :	5 km
Collège :	12 km
Logements HLM :	non
Bureau de Poste :	5 km
Banque :	15 km
Crèche :	12 km
Bibliothèque :	5 km

Déchetterie :  
déchets ordures ménagères : **oui**  
**La plus proche à Orpierre**

Transport :	non
Service d'accompagnement économique :	non
P.O.S. ou P.L.U. :	non



# NOYER (LE) 05500

Canton de St-Bonnet-en-Champsaur

Maire : **M<sup>me</sup> NOUGUIER Renée**  
Né le : 05/01/1954  
Profession : -

- Adresse postale de la mairie : **La ville - 05500 LE NOYER**
- Tél : **04 92 50 11 45** - Fax : **09 70 60 28 26**
- **mairiedunoyer@wanadoo.fr**
- Permanence du maire :  
**Lundi et vendredi après-midi de 13h 30 à 17 h**
- Ouverture mairie :  
**Lundi et vendredi après-midi de 13 h 30 à 16 h 30**
- Responsable administratif : **EYRAUD Nadine**

## Adjoints :

**1<sup>er</sup> adj. : BOYER Pierre**

**2<sup>e</sup> adj. : HUBAUD Rémi**

Conseillers municipaux :

**BERTRAND Jean-Pierre**

**MASDEVILLE Max**

**REAT Serge**

**MEYER Marie-Claire**

**PY Martine**

**ROUX Fabien**

**LEBIODA Brigitte**

**PREL Richard**

## ■ Les atouts de la commune

- ▶ Principaux atouts : -
- ▶ Prestations spécifiques aux entreprises : **non**.
- ▶ Localisation en zone de revitalisation rurale : **non**.
- ▶ Activité dominante sur la commune : -

## Communauté de Communes du Champsaur

Superf. de la commune :	2 150 ha
Altitude :	1 120 m
Nombre d'habitants :	272 en 2014
Nombre d'électeurs :	246
Nom des habitants :	Noyeron

## ■ Zones d'activités de la commune

Desserte routière :	<b>oui</b>
Desserte ferroviaire :	<b>non</b>
Desserte autoroutière :	<b>40 km</b>
Distance de la Préfecture :	<b>23 km</b>
Distance de la sous Préfecture :	<b>-</b>

## ■ Services sur la commune

Hôpital/Clinique :	<b>23 km</b>
Ecole :	<b>non</b>
Collège :	<b>non</b>
Logements HLM :	<b>non</b>
Bureau de Poste :	<b>8 km</b>
Banque :	<b>non</b>
Crèche :	<b>non</b>
Bibliothèque :	<b>oui</b>

Déchetterie :  
déchets ordures ménagères : **non**  
**La plus proche à St-Bonnet**

Transport : **non**  
Service d'accompagnement  
économique : **non**  
P.O.S. : **oui**

No



Maire : **M. RICOU Patrick**  
 Né le : 31/08/1962  
 Profession : Comptable

- Adresse postale de la mairie :  
**Le Village - 05170 ORCIÈRES**
- Tél : 04 92 55 70 26 - Fax : 04 92 55 89 20
- [ss.mairie.orcierres@orange.fr](mailto:ss.mairie.orcierres@orange.fr)
- Permanence du maire : -
- Ouverture mairie :  
**Du lundi au vendredi de 8 h à 12 h et de 14 h à 17 h**
- Responsable administratif : -

## Communauté de Communes du Haut-Champsaur

Superf. de la commune :	10 000 ha
Altitude :	1 300/3 000 m
Nombre d'habitants :	-
Nombre d'électeurs :	687
Nom des habitants :	Orsatus

### Adjoints :

- 1<sup>er</sup> adj. : **DYE PELLISSON Jean-Claude**
- 2<sup>e</sup> adj. : **BERTRAND Dominique**
- 3<sup>e</sup> adj. : **GIRAUD-MOINE Martine**
- 4<sup>e</sup> adj. : **ROUIT Sébastien**

### Conseillers municipaux :

- SARRAZIN Bruno**
- RICOU Claude**
- BARON Gilles**
- BOUTON Jean-François**
- GIRAUD-MOINE Lionel**
- REY Gérard**
- GERVAIS Marie-Françoise**
- RICOU Yannic**
- GIRAUD-MARCELIN Gérard**
- BEISBARDT Mélina**

## Zones d'activités de la commune

Desserte routière :	oui
Desserte ferroviaire :	35 km
Desserte autoroutière :	45 km
Distance de la Préfecture :	35 km
Distance de la sous Préfecture :	90 km

## Services sur la commune

Hôpital/Clinique :	35 km
Ecole :	oui
Collège :	30 km
Logements HLM :	oui
Bureau de Poste :	oui
Banque :	oui
Crèche :	oui
Bibliothèque :	10 km

## Les atouts de la commune

### ► Principaux atouts :

Station de sport d'hiver 20 000 lits touristiques 100 km de pistes - dotée d'un complexe de loisirs (piscine, patinoire, espace bien-être, bowling, etc) - avec des conditions d'accueil privilégiées pour la famille et les enfants. Orcières dispose également d'atouts naturels et patrimoniaux remarquables, la moitié de son territoire est située en zone cœur du parc national des Ecrins et d'une activité agricole encore très dynamique.

- Prestations spécifiques aux entreprises : **non**.
- Localisation en zone de revitalisation rurale : **oui**.
- Activité dominante sur la commune : **tourisme et agriculture**.

Déchetterie : déchets ordures ménagères :	oui
Transport :	oui
Service d'accompagnement économique :	non
P.O.S. ou P.L.U. :	oui





Maire : **M<sup>me</sup> RAVEL Julie**  
Né le : 13/12/1958  
Profession : Agricultrice

- Adresse postale de la mairie : **Le village - 05700 ORPIERRE**
- Tél : 04 92 66 21 36 - Fax : 04 92 66 30 28
- [mairie.orpierre@orange.fr](mailto:mairie.orpierre@orange.fr)
- Permanence du maire : -
- Ouverture mairie :  
**Les matins de 9 h à 12 h sauf le mardi de 14 h à 17 h**
- Responsable administratif : **MULLER Muriel**

#### Adjoints :

**1<sup>er</sup> adj. : FERREOL Lucette**  
**2<sup>e</sup> adj. : LOISELEUX Gilles**

#### Conseillers municipaux :

**BECQUET Jean-François**  
**BLAY Joseph**  
**BOMMELAER Muriel**  
**CHASTEL Jacques**  
**HENQUINEZ Frédérique**  
**JOUVE Marie-Carmen**  
**LAVAL Jean-Claude**  
**LEININGER Michel**

#### ■ Les atouts de la commune

- ▶ Principaux atouts :
  - Commune touristique
  - Site d'escalade de renommée internationale fréquenté de mars à novembre
  - Village médiéval de caractère (ruelles et drailles dans le cœur du village)
- ▶ Prestations spécifiques aux entreprises : **non.**
- ▶ Localisation en zone de revitalisation rurale : **oui.**
- ▶ Activité dominante sur la commune :
  - Agriculture arboriculture tourisme
  - Centre UCPA
  - Ets Les Lavandes
  - Résidence pour personnes âgées EHPAD « Les Rôches d'Or »

#### Communauté de Communes Interdépartementale des Baronnies

Superf. de la commune : 2 757 ha  
Altitude : 638 m  
Nombre d'habitants : 373  
Nombre d'électeurs : 301  
Nom des habitants : Orpierrois

Office de Tourisme Intercommunal des Baronnies  
Tél. 04 92 66 30 45  
[ot.orpierre@wanadoo.fr](mailto:ot.orpierre@wanadoo.fr)

#### ■ Zones d'activités de la commune

Desserte routière : oui  
Desserte ferroviaire : 13 km  
Desserte autoroutière : 28 km  
Distance de la Préfecture : 50 km  
Distance de la sous Préfecture : -

#### ■ Services sur la commune

Hôpital/Clinique : 30 km  
Ecole : oui  
Collège : 13 km  
Logements HLM : oui  
Bureau de Poste : oui  
(agence postale communale)  
Banque : 13 km  
Crèche : non  
Bibliothèque : oui

Déchetterie : gerée par la CCIB déchets ordures ménagères : oui  
Transport : non  
Service d'accompagnement économique : non  
P.O.S. ou P.L.U. : oui

# LES ORRES 05200

Canton d'Embrun



Maire : **M. VOLLAIRE Pierre**

Né le : -

Profession : -

- Adresse postale de la mairie :  
**Le Chef-Lieu - 05200 LES ORRES**
- Tél : 04 92 44 00 40 - Fax : 04 92 44 00 81
- [mairie-des-orres@wanadoo.fr](mailto:mairie-des-orres@wanadoo.fr)
- Permanence du maire : -
- Ouverture mairie : **Du lundi au vendredi de 9 h à 12 h et de 14 h 30 à 17 h**
- Responsable administratif : **URIER Valérie**

## Adjoints :

1<sup>er</sup> adj. : **ARMELLIN Robert**

2<sup>e</sup> adj. : **BOYER Bernard**

3<sup>e</sup> adj. : **ROUX Chantal**

4<sup>e</sup> adj. : **MARTIN Didier**

## Conseillers municipaux :

**CEAS Benoît**

**PERIN Frédéric**

**CRESPIN Christian**

**DUMAS Marielle**

**NOEL Hervé**

**RIPPERT Noël**

**DESPRES Patrick**

**HERMITTE Jean-François**

**CHOSSAT Martine**

**COMBAL Henry**

## ■ Les atouts de la commune

- ▶ Principaux atouts : **station classée de tourisme, Famille Plus, commune lauréate AGIR pour l'Energie, village étoilé (1 étoile), village fleuri (1 fleur).**
- ▶ Prestations spécifiques aux entreprises : -
- ▶ Localisation en zone de revitalisation rurale : -
- ▶ Activité dominante sur la commune : **station de sports d'hiver, Bike Park, autres activités touristiques.**

## Communauté de Communes de l'Embrunais

Superf. de la commune :	7 479 ha
Altitude :	1 198/2 914 m
Nombre d'habitants :	517
Nombre d'électeurs :	463
Nom des habitants :	Orriens

## Office de Tourisme des Orres

Tél. 04 92 44 01 61

[ot.lesorres@lesorres.com](mailto:ot.lesorres@lesorres.com)

## ■ Zones d'activités de la commune

Desserte routière :	oui
Desserte ferroviaire :	15 km
Desserte autoroutière :	58,6 km
Distance de la Préfecture :	47 km
Distance de la sous Préfecture :	58,4 km

## ■ Services sur la commune

Hôpital/Clinique :	15 km
Ecole :	oui
Collège :	15 km
Logements HLM :	oui
Bureau de Poste :	oui
Banque :	-
Crèche :	saisonnière
Bibliothèque :	-

Déchetterie :	-
déchets ordures ménagères :	-
Transport :	-
Service d'accompagnement économique :	-
P.O.S. ou P.L.U. :	oui



# OZE 05400

Canton de Veynes

Maire : **M. FREY Rémi**  
Né le : 25/06/1955  
Profession : Retraité

- Adresse postale de la mairie : **Le village - 05400 OZE**
- Tél : **04 92 57 29 97**
- [mairie.oze@wanadoo.fr](mailto:mairie.oze@wanadoo.fr)
- Permanence du maire : **Jeu**di de 8 h à 12 h
- Ouverture mairie : **Jeu**di de 8 h à 12 h
- Responsable administratif : **Le maire**

#### Adjoints :

1<sup>er</sup> adj. : **GAUDY Séverine**

2<sup>e</sup> adj. : **SIRI Guillaume**

#### Conseillers municipaux :

**MEUNIER Charles**

**ALLOUIS Marie-Françoise**

**LEENE KAMERBEEK Ange**

**GRANEREAU Marie-Laure**

#### ■ Les atouts de la commune

- ▶ Principaux atouts : **la tranquillité.**
- ▶ Prestations spécifiques aux entreprises : **non.**
- ▶ Localisation en zone de revitalisation rurale : **non.**
- ▶ Activité dominante sur la commune : **élevage et maraîchage.**

#### Communauté de Communes du Buëch-Dévoluy

Superf. de la commune :	1 200 ha
Altitude :	880 m
Nombre d'habitants :	96
Nombre d'électeurs :	84
Nom des habitants :	Ozois

#### Office de Tourisme de Veynes

#### ■ Zones d'activités de la commune

Prix de vente du m <sup>2</sup> :	60 €
Desserte routière :	oui
Desserte ferroviaire :	6 km
Desserte autoroutière :	50 km
Distance de la Préfecture :	30 km
Distance de la sous Préfecture :	180 km

#### ■ Services sur la commune

Hôpital/Clinique :	30 km
Ecole :	6 km
Collège :	6 km
Logements HLM :	6 km
Bureau de Poste :	6 km
Banque :	6 km
Crèche :	6 km
Bibliothèque :	6 km

Déchetterie :  
déchets ordures ménagères : **non**  
**La plus proche à 10 km (Veynes)**

Transport : **non**  
Service d'accompagnement  
économique : **non**  
P.O.S. : **oui**

No

# PELLEAUTIER 05000

Canton Gap Campagne



Maire : **M. HUBAUD Christian**

Né le : 04/04/64

Profession : Agriculteur

- Adresse postale de la mairie :  
**Le Village - 05000 PELLEAUTIER**
- Tél : 04 92 57 87 42 - Fax : 04 92 45 28 79
- [communedepelleautier@wanadoo.fr](mailto:communedepelleautier@wanadoo.fr)
- Permanence du maire : **Vendredi matin**
- Ouverture mairie : **Lundi de 8 h à 12 h, jeudi de 14 h à 18 h 30 et vendredi de 8 h à 12 h et de 14 h à 17 h 30**
- Responsable administratif : **ROUBAUD Céline**

## Adjoints :

1<sup>er</sup> adj. : **BONNARDEL Guy**

2<sup>e</sup> adj. : **RAMBAUD Séverine**

3<sup>e</sup> adj. : **BÉRAUD Michel**

4<sup>e</sup> adj. : **QUEYREL Gilles**

Conseillers municipaux :

**CLARY Michel**

**BERTHIEUX Fernande**

**RITOUET Gilles**

**ORY Mathieu**

**VALLANTIN Jérôme**

**FINETTE Gérard**

**GAUTIER Christel**

**MEYNAUD Jean-Luc**

**MURET Damien**

**MAINGOT Jackie**

## ■ Les atouts de la commune

► Principaux atouts :

**Zone artisanale, lac de Pelleautier, montagne de Céûze, auberge, salle polyvalente, école.**

► Prestations spécifiques aux entreprises : **non.**

► Localisation en zone de revitalisation rurale : **oui.**

► Activité dominante sur la commune : **agricole et artisanale.**

## Communauté d'Agglomération du Gapençais

Superf. de la commune : 1 208 ha

Altitude : 925 m

Nombre d'habitants : 662 en 2013

Nombre d'électeurs : 528

Nom des habitants : Pelleautiards

## ■ Zones d'activités de la commune

Surface occupée : 1,2 ha

Desserte routière : oui

Desserte ferroviaire : non

Desserte autoroutière : 20 km

Distance de la Préfecture : 10 km

Distance de la sous Préfecture : 100 km

## ■ Services sur la commune

Hôpital/Clinique : 10 km

École : oui

Collège : non

Logements HLM : 10 km

Bureau de Poste : 10 km

Banque : 10 km

Crèche : 9 km

Bibliothèque : oui

Déchetterie :  
déchets ordures ménagères : oui

Transport : oui

Service d'accompagnement

économique : non

P.O.S. ou P.L.U. : oui

# PELVOUX 05340

Canton de l'Argentière-la-Bessée



Maire : **M. SEMIOND Gérard**

Né le : 27/12/1947

Profession : Retraité

- Adresse postale de la mairie :  
**St Antoine - 05340 PELVOUX**
- Tél : 04 92 23 31 07 - Fax : 04 92 23 46 43
- [mairie-pelvoux@wanadoo.fr](mailto:mairie-pelvoux@wanadoo.fr)
- Permanence du maire : **Sur rendez-vous**
- Ouverture mairie : **Lundi de 14 h à 18 h 30 et du mardi au vendredi de 9 h à 12 h**
- Responsable administratif : **SIMONET Brigitte**

Adjoints :

1<sup>er</sup> adj. : **ETIENNE Robert**

2<sup>e</sup> adj. : **MOUTIER Gérard**

3<sup>e</sup> adj. : **GARNIER Martine**

Conseillers municipaux :

**SEMIOND Philippe**

**BUISSON André**

**SEMIOND Élodie**

**MOULINOUX Philippe**

**CRUMIERE François**

**CAIRE Maéva**

**GAUTHIER Jean-Pierre**

## ■ Les atouts de la commune

▶ Principaux atouts :

Petite commune de montagne située au cœur du massif des Ecrins et du Pelvoux très touristique. L'été elle offre la possibilité de nombreuses activités de montagne : alpinisme, randonnée, via-ferrata, canoë kayak. L'hiver, la commune de Pelvoux forme avec la commune voisine Vallouise, un SIVU (Syndicat Intercommunal à Vocation Unique) pour l'exploitation des remontées mécaniques. La station de ski de Pelvoux est un site particulièrement adapté à l'accueil d'une clientèle familiale. L'exploitation des remontées mécaniques est actuellement en Délégation de Service Public. La commune de Pelvoux a complété l'offre touristique par la création d'une patinoire et d'une cascade de glace.

▶ Prestations spécifiques aux entreprises : non.

▶ Localisation en zone de revitalisation rurale : non.

▶ Activité dominante sur la commune : **tourisme**.

## Communauté de Communes du Pays des Ecrins

Superf. de la commune : 12 613,59 ha

Altitude : 1 200 m

Nombre d'habitants : 471 en 2014

Nombre d'électeurs : 443

Nom des habitants : Pelvousiens

Office de Tourisme

Tél. : 04 92 23 36 12

[direction-olv@paysdesecrins.com](mailto:direction-olv@paysdesecrins.com)

## ■ Zones d'activités de la commune

Surface occupée : 81.26 ha

Surface libre : 15 532.33 ha

Projets de développements

économiques envisagés :

- à 1 an : Réouverture du camping fermé en 2012 à cause des risques torrentiels.

Desserte routière : oui

Desserte ferroviaire : 13 km

Desserte autoroutière : 88 km

Distance de la Préfecture : 85 km

Distance de la sous Préfecture : 25 km

## ■ Services sur la commune

Hôpital/Clinique : 25 km

École : oui

Collège : 12 km

Logements HLM : 13 km

Bureau de Poste : oui

(agence postale intercommunale)

Banque : 13 km

Crèche : oui

Bibliothèque : 4 km

Déchetterie :

déchets ordures ménagères : non

La plus proche à 13 km

Transport : non

Autres : Navette Intercommunale le jour

du Marché de l'Argentière la Bessée et

ramassage scolaire

Service d'accompagnement

économique : non

P.O.S. ou P.L.U. : oui



# PIARRE (LA) 05700

Canton de Serres

Maire : **M. ODDOU Eric**  
Né le : 27/01/1977  
Profession : Fonctionnaire

- Adresse postale de la mairie :  
**Anciennes Ecoles - 05700 LA PIARRE**
- Tél / fax : **04 92 67 14 82**
- **mairie-de-la-piarre@alsatis.net**
- Permanence du maire : **Jeu de 14 h à 17 h**
- Ouverture mairie : **Jeu de 14 h à 17 h**
- Responsable administratif : **PARA Chantal**

Adjoints :

**1<sup>er</sup> adj. : GILLIBERT Elisabeth**

**2<sup>e</sup> adj. : GENTY Patricia**

Conseillers municipaux :

**ODDOU Laurent**

**CAMUS Émilie**

**DEPEYRE Nadine**

**CHARMETANT Mandarine**

## ■ Les atouts de la commune

- ▶ Principaux atouts : **bonne exposition, calme, panorama.**
- ▶ Prestations spécifiques aux entreprises : -
- ▶ Localisation en zone de revitalisation rurale : -
- ▶ Activité dominante sur la commune : **agriculture, élevage.**

## Communauté de Communes du Serrois

Superf. de la commune : 2 200 ha

Altitude : 880 m

Nombre d'habitants : 92

Nombre d'électeurs : 80

Nom des habitants : Piarrois

**Office de Tourisme de Serres**

**Tél. 04 92 67 00 67**

**mail : [direction@ot\\_serrois.com](mailto:direction@ot_serrois.com)**

## ■ Zones d'activités de la commune

Desserte routière :	oui
Desserte ferroviaire :	8 km
Desserte autoroutière :	47 km
Distance de la Préfecture :	50 km
Distance de la S/Préfecture :	130 km

## ■ Services sur la commune

Hôpital/Clinique :	50 km
Ecole :	8 km
Collège :	8 km
Logements HLM :	8 km
Bureau de Poste :	8 km
Banque :	8 km
Crèche :	8 km
Bibliothèque :	oui

Déchetterie :  
déchets ordures ménagères : non  
**La plus proche à 8 km**

Transport : non  
Service d'accompagnement  
économique : -  
P.O.S. ou P.L.U. : non



# POËT (LE) 05300

Canton de Laragne

Maire : **M. MONTAY Alain**  
Né le : 15/03/1948  
Profession : Retraité

- Adresse postale de la mairie :  
22 route Napoléon - 05300 Le Poët
- Tél : 04 92 65 70 11 - Fax : 04 92 65 72 92
- [mairie.lepoet@free.fr](mailto:mairie.lepoet@free.fr)
- Permanence du maire : -
- Ouverture mairie :  
Du lundi au vendredi de 11 h à 12 h 30 et de 13 h 30 à 16 h 30
- Responsable administratif : -

## Adjoints :

- 1<sup>er</sup> adj. : TROCCHI Jean-Marie
- 2<sup>e</sup> adj. : FAY Danielle
- 3<sup>e</sup> adj. : DESNOES Claude
- 4<sup>e</sup> adj. : PAPEGAY Georges

## Conseillers municipaux :

- BAILLON Bruno
- GIVAUDAN Geneviève
- GUICHARD Marie-Anne
- DOL Pierre
- JUESTZ D'YNGLEMARE Thierry
- AILLAUD Gautier
- BELLOTTO Robert
- NEAU Bernard
- BLEUSE Annie
- AKRAOUI Djamilia

## Les atouts de la commune

- ▶ Principaux atouts : -
- ▶ Prestations spécifiques aux entreprises : zone intercommunale de verdure à prix attractif et voie rapide à proximité.
- ▶ Localisation en zone de revitalisation rurale : non.
- ▶ Activité dominante sur la commune : agriculture (arboriculture).

## Communauté de Communes du Laragnais

Superf. de la commune :	-
Altitude :	500 m
Nombre d'habitants :	754 en 2014
Nombre d'électeurs :	541
Nom des habitants :	Poëtaines

Office de Tourisme de Laragne  
Tél. : 04 92 65 09 38  
mail : [ol.laragne@gmail.com](mailto:ol.laragne@gmail.com)

## Zones d'activités de la commune

Prix de vente au m <sup>2</sup> :	17 à 21 €/m <sup>2</sup>
Desserte routière :	oui
Desserte ferroviaire :	10 km
Desserte autoroutière :	8 km
Distance de la Préfecture :	40 km
Distance de la sous Préfecture :	150 km

## Services sur la commune

Hôpital/Clinique :	12 km
Ecole :	oui
Collège :	10 km
Logements HLM :	non
Agence postale :	oui
Banque :	10 km
Crèche :	10 km
Bibliothèque :	en cours

Déchetterie :  
déchets ordures ménagères : non  
La plus proche à 10 km

Transport :	non
Autres :	L.E.R.
Service d'accompagnement économique :	non
P.L.U. :	oui



# POLIGNY 05500

Canton de St-Bonnet

Maire : **M. ARNAUD Jean-Claude**

Né le : -

Profession : -

- Adresse postale de la mairie : **Le Village - 05500 POLIGNY**
- Tél/Fax : **04 92 50 50 66**
- **poligny\_commune@orange.fr**
- Permanence du maire : -
- Ouverture mairie : -
- Responsable administratif : -

Adjoints :

**1<sup>er</sup> adj. : CIAMOUS Nicole**

**2<sup>e</sup> adj. : PY Didier**

**3<sup>e</sup> adj. : VIEUX Maryse**

Conseillers municipaux :

**LAGIER André**

**CATELAN Bruno**

**JACQUET Stéphane**

**CHAUVIN Simone**

**MARTIN Dominique**

**FINE Jacques**

## ■ Les atouts de la commune

- ▶ Principaux atouts : -
- ▶ Prestations spécifiques aux entreprises : -
- ▶ Localisation en zone de revitalisation rurale : -
- ▶ Activité dominante sur la commune : -

## Communauté de Communes du Champsaur

Superf. de la commune : 1 380 ha

Altitude : 1 064 m

Nombre d'habitants : 332 en 2014

Nombre d'électeurs : -

Nom des habitants : Polignaises

## ■ Zones d'activités de la commune

Desserte routière :	-
Desserte ferroviaire :	-
Desserte autoroutière :	-
Distance de la Préfecture :	-
Distance de la S/Préfecture :	-

## ■ Services sur la commune

Desserte par l'ADSL :	-
ADSL Haut Débit :	-
Hôpital/Clinique :	-
Ecole :	-
Collège :	-
Logements HLM :	-
Bureau de Poste :	-
Banque :	-
Crèche :	-
Bibliothèque :	-

## Déchetterie :

déchets industriels banals :	-
déchets ordures ménagères :	-
Transport Urbain :	-
Service d'accompagnement économique :	-
P.O.S. ou P.L.U. :	-





# PRUNIÈRES 05230

Canton de Savines-le-Lac

Maire : **M. DOUSSOT Pierre**

Né le : 13/03/1959

Profession : Conjoint collaborateur  
d'exploitante agricole

- Adresse postale de la mairie : Les Clots - 05230 PRUNIERES
- Tél : 04 92 50 65 89 - Fax : 04 92 50 33 08
- [mairiedeprunieres@wanadoo.fr](mailto:mairiedeprunieres@wanadoo.fr)
- Permanence du maire : Horaires variables
- Ouverture mairie : Lundi de 14 h à 17 h et jeudi de 9 h à 11 h 30
- Responsable administratif : Patricia PEUZIN

## Adjoints :

1<sup>er</sup> adj. : FRAYSSINES Robert

2<sup>e</sup> adj. : COMINOTTO Brigitte

3<sup>e</sup> adj. : COLOSIO Robert

## Conseillers municipaux :

OLIVREAU Florence

FARNAUD Jérôme

ARNAUD Roland

DURAND Bruno

BAYLE Jean-Pierre

GUIEU Robert

MARSEILLE Martine

## Les atouts de la commune

► Principaux atouts :

**Idéalement placée entre le lac et la montagne, son principal atout est un environnement riche, façonné par l'agriculture encore très présente.**

► Prestations spécifiques aux entreprises : **non.**

► Localisation en zone de revitalisation rurale : **oui.**

► Activité dominante sur la commune : **agriculture, tourisme.**

## Communauté de Communes du Savinois Serre-Ponçon

Superf. de la commune :	1 320 ha
Altitude :	770/2 390 m
Nombre d'habitants :	305
Nombre d'électeurs :	241
Nom des habitants :	Toupins

Office de Tourisme Intercommunal  
du Savinois Serre-Ponçon  
Tél. 04 92 44 34 02  
mail : [direction@savinois.com](mailto:direction@savinois.com)

## Zones d'activités de la commune

Desserte routière :	5 km
Desserte ferroviaire :	7 km
Desserte autoroutière :	30 km
Distance de la Préfecture :	25 km
Distance de la sous Préfecture :	60 km

## Services sur la commune

Hôpital/Clinique :	15 km
Ecole :	7 km
Collège :	15 km
Logements HLM :	oui
Bureau de Poste :	7 km
Banque :	7 km
Crèche :	7 km
Bibliothèque :	7 km

Déchetterie :	
déchets ordures ménagères :	oui
Transport :	non
Service d'accompagnement économique :	non
P.L.U. :	oui

# PUY-SAINT-ANDRÉ 05100

Canton de Briançon Sud



Maire : **M. LEROY Pierre**

Né le : 8/10/1961

Profession : Cadre de santé

- Adresse postale de la mairie :  
**Le Village - 05100 PUY-SAINT-ANDRÉ**
- Tél : 04 92 20 24 26 - Fax : 04 92 21 11 51
- mairie.puysaintandre@wanadoo.fr
- Permanence du maire : **Mardi après-midi**
- Ouverture mairie : **Lundi et jeudi de 9 h à 12 h et de 14 h à 16 h et le mercredi de 9 h à 12 h**
- Responsable administratif : **BERT Marilyne**

Adjoints :

**1<sup>er</sup> adj. : ARNAUD Estelle**

Conseillers municipaux :

**CHARDRONNET Luc**

**PEYRON Jean-Luc**

**PROUVE Alain**

**MEYZENC Magali**

**CAMUS Michel**

**VERKEIN Maryline**

**GABORIAU Jean**

**FAURE-GEORS Henri**

**REY Olivier**

## ■ Les atouts de la commune

- ▶ Principaux atouts : **commune de Serre Chevalier.**
- ▶ Prestations spécifiques aux entreprises : **non.**
- ▶ Localisation en zone de revitalisation rurale : **non.**
- ▶ Activité dominante sur la commune : **tourisme.**

## Communauté de Communes du Briançonnais

Superf. de la commune :	-
Altitude :	1 520 m
Nombre d'habitants :	483 en 2014
Nombre d'électeurs :	374
Nom des habitants :	-

## Office de Tourisme de Briançon

## ■ Zones d'activités de la commune

Projet de développements économiques envisagés :

- à 1 an : **Maison de la géologie**

- à 2 ans : **Camping**

Desserte routière : 7 km

Desserte ferroviaire : non

Desserte autoroutière : -

Distance de la Préfecture : 100 km

Distance de la S/Préfecture : 7 km

## ■ Services sur la commune

Hôpital/Clinique : 7 km

Ecole : 7 km

Collège : 7 km

Logements HLM : -

Bureau de Poste : 7 km

Banque : 7 km

Crèche : 7 km

Bibliothèque : oui

Déchetterie : Briançon

déchets ordures ménagères : oui

Transport : non

Service d'accompagnement

économique : non

P.L.U. : oui



# PUY-SAINT-EUSÈBE 05200

Canton de Savines-le-Lac

Maire : **M. BOSQ Gustave**  
Né le : 11/03/1954  
Profession : -

- Adresse postale de la mairie :  
Le Villard - 05200 PUY-SAINT-EUSÈBE
- Tél : 04 92 43 28 81 - Fax : 04 92 43 53 80
- [mairie@puy Sainteusebe.com](mailto:mairie@puy Sainteusebe.com)
- Permanence du maire : **Sur rendez-vous**
- Ouverture mairie :  
Lundi de 9 h à 12 h et de 14 h à 18 h,  
et le mardi et jeudi de 14 h à 18 h
- Responsable administratif : **ROSSIGNOL Patricia**

## Adjoints :

- 1<sup>er</sup> adj. : **GELLENS Monique**
- 2<sup>e</sup> adj. : **NORBERT Michel**
- 3<sup>e</sup> adj. : **MATHERON Christophe**

## Conseillers municipaux :

- CONSTANS Céline**
- BERGERETTI Olivier**
- PIECQ Alain**
- ALLEC Rémi**
- MARTIN Sébastien**
- SEARD Yves**
- ROSSIGNOL Daniel**

## ■ Les atouts de la commune

- ▶ Principaux atouts : **départs sentiers randonnées pédestres, VTT.**
- ▶ Prestations spécifiques aux entreprises : **non.**
- ▶ Localisation en zone de revitalisation rurale : **oui.**
- ▶ Activité dominante sur la commune :  
**pastoralisme, élevage ovin et bovin.**

## Communauté de Communes du Savinois Serre Poncon

Superf. de la commune :	1 131 ha
Altitude :	880/2 520 m
Nombre d'habitants :	130 en 2014
Nombre d'électeurs :	140
Nom des habitants :	-

## ■ Zones d'activités de la commune

Desserte routière :	oui
Desserte ferroviaire :	8 km
Desserte autoroutière :	Tallard
Distance de la Préfecture :	32 km
Distance de la sous Préfecture :	51 km

## ■ Services sur la commune

Hôpital/Clinique :	8 km
Ecole :	oui
Collège :	8 km
Logements HLM :	non
Bureau de Poste :	8 km
Banque :	8 km
Crèche :	non
Bibliothèque :	2 km
Déchetterie :	
déchets ordures ménagères :	oui
Transport :	non
Service d'accompagnement économique :	non
P.O.S. ou P.L.U. :	oui

# PUY-SAINT-PIERRE 05100

Canton de Briançon Sud



Maire : **M. BARNEAUD Jean-Marius**

Né le : 06/09/1944

Profession : Retraité

- Adresse postale de la mairie :  
86, route de Puy-St-Pierre, le Pinet - 05100 Puy-St-Pierre
- Tél : 04 92 21 09 45 - Fax : 04 92 20 04 98
- [mairie-puy-saint-pierre@wanadoo.fr](mailto:mairie-puy-saint-pierre@wanadoo.fr)
- Permanence du maire : -
- Ouverture mairie : **Le mardi de 17 h à 19 h 30**  
**et le samedi de 8 h 30 à 11 h 30**
- Responsable administratif : -

Adjoints :

1<sup>er</sup> adj. : **ROUSSEAUX Michel**

2<sup>e</sup> adj. : **LIEUTAUD Christine**

3<sup>e</sup> adj. : **SALLE Colette**

Conseillers municipaux :

**ANDRE Claude**

**BERT Christian**

**BRUNET Roger**

**CEAS Jean-Paul**

**CORNILLOU Myriam**

**DOMMANGE Alain**

**GERARD Marianne**

**JOUANNO Eugène**

**MOUGNOZ Valérie**

## ■ Les atouts de la commune

► Principaux atouts :

La commune de Puy-St-Pierre dispose d'une situation privilégiée au niveau touristique de part sa situation géographique. En Effet, il est possible d'embrasser dans sa presque totalité le réseau des fortifications Vauban depuis de nombreux points de la commune, ce qui avec le classement au patrimoine mondial de l'UNESCO de ces fortifications est un point fort. Puy-St-Pierre a conservé et mis en valeur son patrimoine :

église, chapelles, canaux, etc.

Une grande partie du domaine skiable du Prorel se trouve sur son territoire.

La proximité de Briançon est aussi un avantage notable, la totalité des hameaux se trouve à moins de 5 km par la route de la ville. La commune a participé à la revitalisation de l'activité agricole et commerciale sur son territoire par la réalisation d'une ferme communale et d'un gîte/auberge.

- Prestations spécifiques aux entreprises : **non**.
- Localisation en zone de revitalisation rurale : **non**.
- Activité dominante sur la commune : -

## Communauté de Communes du Briançonnais

Superf. de la commune : 774 ha

Altitude : 1540 m

Nombre d'habitants : 506 en 2014

Nombre d'électeurs : -

Nom des habitants : Lambans

Office de Tourisme de Briançon

Tél. 04 92 21 08 50

[office-tourisme-briancon@wanadoo.fr](mailto:office-tourisme-briancon@wanadoo.fr)

## ■ Zones d'activités de la commune

Desserte routière : **oui**

Desserte ferroviaire : **non**

Desserte autoroutière : -

Distance de la Préfecture : 100 km

Distance de la sous Préfecture : 3,5 km

## ■ Services sur la commune

Hôpital/Clinique : 5 km

Ecole : **oui**

Collège : 4 km

Logements HLM : 2,5 km

Bureau de Poste : 2,5 km

Banque : 2,5 km

Crèche : 2,5 km

Bibliothèque : 2,5 km

Déchetterie :

déchets ordures ménagères : **oui**

Transport : **non**

Service d'accompagnement

économique : **non**

P.O.S. ou P.L.U. : **oui**

# PUY-SAINT-VINCENT 05290

Canton de l'Argentière-la-Bessée



Maire : **M. ENGILBERGE Michel**

Né le : 2/12/1949

Profession : Retraité

- Adresse postale de la mairie :  
Les Alberts - 05290 PUY-SAINT-VINCENT
- Tél : 04 92 23 30 66 - Fax : 04 92 23 40 75
- [mairie-puystvincent@wanadoo.fr](mailto:mairie-puystvincent@wanadoo.fr)
- Permanence du maire : **Sur rendez-vous**
- Ouverture mairie : **Du lundi au vendredi de 9 h à 12 h**
- Responsable administratif : **ROULLIER Valérie**

Adjoints :

1<sup>er</sup> adj. : **CHAUD François**

2<sup>e</sup> adj. : **BLEIN Gilbert**

3<sup>e</sup> adj. : **DECORY Michel**

Conseillers municipaux :

**BEAUMONT Céline**

**BIGRE Virginie**

**BOGEY-HUBERT Christine**

**BOUQUET Éric**

**GILBERT Charles**

**ROCHAS Claude**

**ROUX Yves**

## ■ Les atouts de la commune

► Principaux atouts :

commune du Parc National des Ecrins, station de ski, village traditionnel, nombreuses activités nature de plein air hiver comme été.

► Prestations spécifiques aux entreprises : **non**.

► Localisation en zone de revitalisation rurale : **non**.

► Activité dominante sur la commune : **tourisme**.

## Communauté de Communes du Pays des Ecrins

Superf. de la commune :	2 298 ha
Altitude :	1 400/2 750 m
Nombre d'habitants :	292 en 2014
Nombre d'électeurs :	-
Nom des habitants :	Traversouires

### Office de Tourisme

Tél. 04 92 23 35 80

[infos@puy-saint-vincent.fr](mailto:infos@puy-saint-vincent.fr)

## ■ Zones d'activités de la commune

Desserte routière :	oui
Desserte ferroviaire :	7 km
Desserte autoroutière :	-
Distance de la Préfecture :	80 km
Distance de la sous Préfecture :	25 km

## ■ Services sur la commune

Hôpital/Clinique :	25 km
Ecole :	oui
Collège :	-
Logements HLM :	oui
Bureau de Poste :	oui
Banque :	10 km
Crèche :	10 km
Bibliothèque :	oui

Déchetterie :	
déchets ordures ménagères :	non
Transport :	en saison
Autres :	remontées mécaniques
Service d'accompagnement économique :	non
P.O.S. ou P.L.U. :	oui

# PUY-SANIÈRES 05200

Canton de Savines-le-lac



Maire : **M<sup>me</sup> ROSSI Valérie**  
Né le : 05/06/1964  
Profession : Attachée parlementaire

- Adresse postale de la mairie :  
Les Truchets - 05200 Puy Sanières
- Tél : 04 92 43 38 88 - Fax : 04 92 43 62 13
- [mairiedepuysanieres@wanadoo.fr](mailto:mairiedepuysanieres@wanadoo.fr)
- Permanence du maire : **Sur rendez-vous**
- Ouverture mairie : **Lundi de 9 h à 12 h et de 13 h 30 à 16 h et mardi, jeudi, vendredi de 9 h à 12 h**
- Responsable administratif : **CONSTANS Véronique**

#### Adjoints :

**ARNOUX Frédéric**  
**MARAVAL Michel**

#### Conseillers municipaux :

**CURIEN Christine**  
**GANDELLI Patrick**  
**GROSJEAN Agnès**  
**GARIN Sylvestre**  
**LAGIER Gabriel**  
**MOURET René**  
**PARIS Bruno**  
**YARIC Christelle**

## ■ Les atouts de la commune

### ► Principaux atouts :

Puy Sanières, deux mots évocateurs qui dressent le portrait de cette charmante commune qui a les pieds dans le lac de Serre-Ponçon et la tête dans les hauteurs du Mont Guillaume. Aux portes de la troisième ville du département des Hautes-Alpes, elle offre un havre de paix. Ses nombreux gîtes et ses centres de vacances réservent un accueil de qualité à tous ceux qui souhaitent découvrir les charmes de la nature et des activités sportives ou de loisirs. Elle est aussi une étape pour les randonneurs gourmands qui pourront y dénicher des produits locaux fabriqués sur ses terres. A ceux qui désirent s'arrêter plus longuement ou encore s'y installer plus durablement, elle offre une vie locale riche et variée et de nombreuses activités artistiques ou de loisirs. Ici, il fait bon flâner, se promener, respirer et surtout vivre !

- Prestations spécifiques aux entreprises : **non**.
- Localisation en zone de revitalisation rurale : **oui**.
- Activité dominante sur la commune :  
**artisanat (deux fromageries), architectes, agriculture.**

## Communauté de Communes du Savinois Serre-Ponçon

Superf. de la commune :	1 104 ha
Altitude :	780/2 530 m
Nombre d'habitants :	249
Nombre d'électeurs :	185
Nom des habitants :	Puysatins

**Office de Tourisme de  
Savines Le Lac**  
Tél. 04 92 44 31 00  
[info@savinois.com](mailto:info@savinois.com)

## ■ Zones d'activités de la commune

Desserte routière :	oui
Desserte ferroviaire :	5 km
Desserte autoroutière :	50 km
Distance de la Préfecture :	43 km
Distance de la sous Préfecture :	50 km

## ■ Services sur la commune

Hôpital/Clinique :	50 km
Ecole :	oui
Collège :	5 km
Logements HLM :	5 km
Bureau de Poste :	5 km
Banque :	5 km
Crèche :	5 km
Bibliothèque :	oui

Déchetterie :  
déchets ordures ménagères : oui  
La plus proche à 5 km

Transport :	non
Service d'accompagnement économique :	non
P.O.S :	oui



# RABOU 05400

Canton de Gap Campagne

Maire : **M. GASCARD Fabien**

Né le : 27/08/1982

Profession : Agriculteur

- Adresse postale de la mairie :  
Le village - 05400 RABOU
- Tél : 04 92 57 92 16 - Fax : 04 92 24 73 16
- mairie.rabou@packsurfwifi.com
- Permanence du maire : **Sur rendez-vous**
- Ouverture mairie : **Le lundi de 9 h à 16 h 30,**  
**et le jeudi en semaine paire du calendrier de 9 h à 16 h**
- Responsable administratif : **BOHRER Isabelle**

Adjoints :

**1<sup>er</sup> adj. : PANSERI Jean-Marc**

**2<sup>e</sup> adj. : DEJEAN Nicolas**

Conseillers municipaux :

**HUBAUD Marielle**

**VASCONI Marc**

**DEININGER Philippe**

**MARCELLIN Marc**

## ■ Les atouts de la commune

- ▶ Principaux atouts :
  - 100 % NATURA 2000
  - Auberge de Moissières
  - Potier et tapissier d'art
  - Luthier
  - Maquettiste
  - Agriculture (ovin)
  - Apiculture
  - Alpage bovin
- ▶ Prestations spécifiques aux entreprises : **non.**
- ▶ Localisation en zone de revitalisation rurale : -
- ▶ Activité dominante sur la commune : **agriculture / artisanat**

## Communauté de Communes du Buëch Devoluy

Superf. de la commune :	2 656 ha
Altitude :	1 162 m
Nombre d'habitants :	84 en 2012
Nombre d'électeurs :	96
Nom des habitants :	Raboutins

**Office de Tourisme de Veynes**  
Tél. 04 92 57 27 43

## ■ Zones d'activités de la commune

Surface libre :	Zone Uart du P.L.U.
Desserte routière :	oui
Desserte ferroviaire :	non
Desserte autoroutière :	-
Distance de la Préfecture :	15 km
Distance de la S/Préfecture :	-

## ■ Services sur la commune

Hôpital/Clinique :	15 km
Ecole :	10 km
Collège :	15 km
Logements HLM :	15 km
Bureau de Poste :	10 km
Banque :	15 km
Crèche :	20 km
Bibliothèque :	15 km

Déchetterie :  
déchets ordures ménagères : non  
La plus proche à 15 km

Transport : non  
Service d'accompagnement  
économique : oui  
Communauté de Communes Buech  
Devoluy - M. Norbert GEFFROY  
Service économie- Tél. 04.92.58.30.81  
P.O.S. ou P.L.U. : oui

# RAMBAUD 05000

Canton de la Bâtie-Neuve



Maire : **M. PERNIN Patrick**

Né le : 25/04/1956

Profession : Agent ERDF

- Adresse postale de la mairie :  
Le Village - 05000 RAMBAUD
- Tél : 04 92 52 25 96 - Fax : 04 92 52 02 50
- mairierambaud@wanadoo.fr
- Permanence du maire : Le lundi de 14 h à 18 h30
- Ouverture mairie : Lundi de 16 h à 18 h 30,  
mardi, jeudi, vendredi de 10 h à 12 h
- Responsable administratif : ROUX Cristelle

## Adjoints :

1<sup>er</sup> adj. : BEYNET Marc

2<sup>e</sup> adj. : BETTI Alain

3<sup>e</sup> adj. : ROUX Lionel

## Conseillers municipaux :

CLAVEL Sébastien

DISDIER Eric

PARISOT Stéphanie

PASCAL Nathalie

RAMBAUD Aurélie

SANDT Hervé

SURGET Martine

## Les atouts de la commune

- Principaux atouts : -
- Prestations spécifiques aux entreprises : non.
- Localisation en zone de revitalisation rurale : -
- Activité dominante sur la commune : agriculture.

## Communauté de Communes de la Vallée de l'Avance

Superf. de la commune :	-
Altitude :	980 m
Nombre d'habitants :	387
Nombre d'électeurs :	329
Nom des habitants :	Rambaudin

## Zones d'activités de la commune

Desserte routière :	oui
Desserte ferroviaire :	non
Desserte autoroutière :	-
Distance de la Préfecture :	-
Distance de la sous Préfecture :	-

## Services sur la commune

Hôpital/Clinique :	non
Ecole :	non
Collège :	non
Logements HLM :	non
Bureau de Poste :	non
Banque :	non
Crèche :	non
Bibliothèque :	non

Déchetterie :	
déchets ordures ménagères :	non
Transport :	non
Service d'accompagnement économique :	non
P.O.S. ou P.L.U. :	oui





Maire : **M. GLEIZE Jean-Louis**  
 Né le : 17/02/1949  
 Profession : Retraité

- Adresse postale de la mairie : La Place - 05160 RÉALLON
- Tél : 04 92 44 23 93
- [reallon.mairie@wanadoo.fr](mailto:reallon.mairie@wanadoo.fr)
- Permanence du maire : Sur rendez-vous
- Ouverture mairie : Lundi et vendredi de 9 h à 11 h et de 14 h à 16 h
- Responsable administratif : OLLIEU Jean-Michel

#### Adjoints :

1<sup>er</sup> adj. : CORNELOUP Christian  
 2<sup>e</sup> adj. : GRANGE Pierrick

#### Conseillers municipaux :

DONEUX Alexandre  
 ELIE Patrick  
 MAHOUY Franck  
 MARSEILLE Julie  
 MOUSSA Sylvie  
 OLLIEU Catherine  
 PEYRON Guy  
 PEYRON Léa

#### ■ Les atouts de la commune

##### ▶ Principaux atouts :

Village de montagne avec un patrimoine riche (église du XVI<sup>e</sup> siècle, ruines du fort du XII<sup>e</sup> siècle, chapelles et oratoires).  
 Station de ski familiale, située aux portes du Parc National des Écrins et à proximité du lac de Serre-Ponçon.

▶ Prestations spécifiques aux entreprises : non.

▶ Localisation en zone de revitalisation rurale : oui.

▶ Activité dominante sur la commune :

- économique : travail agricole, saisonnier (remontées mécaniques, hôtellerie, restauration...),
- touristique : ski alpin et nordique, raquettes, randonnées, vtt, équestre...

#### Communauté de Communes du Savinois Serre-Ponçon

Superf. de la commune :	7 140 ha
Altitude :	1 410 m
Nombre d'habitants :	251 en 2014
Nombre d'électeurs :	277
Nom des habitants :	Réallonnais

Office de Tourisme Intercommunal du Savinois Serre-Ponçon  
 Tél. 04 92 44 25 67

#### ■ Zones d'activités de la commune

Desserte routière :	oui
Desserte ferroviaire :	15 km
Desserte autoroutière :	50 km
Distance de la Préfecture :	34 km
Distance de la sous Préfecture :	62 km

#### ■ Services sur la commune

Hôpital/Clinique :	15 km
Ecole :	oui
Collège :	15 km
Logements HLM :	oui
Bureau de Poste :	13 km
Banque :	15 km
Crèche :	13 km
Bibliothèque :	oui

Déchetterie : à 12 km sur la Commune de Savines le Lac déchets ordures ménagères :	oui
Transport :	non
Service d'accompagnement économique :	non
P.O.S. ou P.L.U. :	oui

# REMOLLON 05190

Canton de Charges



Maire : **M. ALLARD-LATOURE Bernard**

Né le : 02/11/1946

Profession : Retraité

- Adresse postale de la mairie :  
2, rue des Templiers - 05190 REMOLLON
- Tél : 04 92 54 62 98 - Fax : 04 92 20 30 48
- [mairie.remollon@free.fr](mailto:mairie.remollon@free.fr)
- Permanence du maire : **Jeu**di matin
- Ouverture mairie :  
**Mardi et jeudi de 10 h à 12 h et le vendredi de 16 à 18 h**
- Responsable administratif : **BRUNO** Roselyne

## Adjoints :

1<sup>er</sup> adj. : **CLAUZIER Elisabeth**

2<sup>e</sup> adj. : **CHIARAMELLA Yves**

3<sup>e</sup> adj. : **AUDIER Jean-Pierre**

## Conseillers municipaux :

**ALLARD-LATOURE Jean-Christian**

**PIOVESAN Karine**

**ROSSIT Marie-Josée**

**GRAC Jean-Louis**

**JACOB Claudine**

**THUAIRE Lyonel**

**TARANTINO Laurence**

## ■ Les atouts de la commune

► Principaux atouts :

**Demoiselles coiffées, fontaine pétillante, arboriculture, commerces, supermarché, clocher du 16<sup>ème</sup> siècle.**

► Prestations spécifiques aux entreprises : **non.**

► Localisation en zone de revitalisation rurale : **oui.**

► Activité dominante sur la commune : **arboriculture.**

## Communauté de Communes du pays de Serre-Ponçon

Superf. de la commune :	645 ha
Altitude :	610/1400 m
Nombre d'habitants :	458
Nombre d'électeurs :	353
Nom des habitants :	Remollonais

## Office de Tourisme du Rousset

Tél. 04 92 54 41 18

[info@of-serreponcon.com](mailto:info@of-serreponcon.com)

## ■ Zones d'activités de la commune

Desserte routière :	<b>oui</b>
Desserte ferroviaire :	<b>20 km</b>
Desserte autoroutière :	<b>17 km</b>
Distance de la Préfecture :	<b>20 km</b>
Distance de la S/Préfecture :	<b>-</b>

## ■ Services sur la commune

Hôpital/Clinique :	<b>20 km</b>
Ecole :	<b>oui</b>
Collège :	<b>oui</b>
Logements HLM :	<b>20 km</b>
Bureau de Poste :	<b>oui</b>
Banque :	<b>15 km</b>
Crèche :	<b>20 km</b>
Bibliothèque :	<b>oui</b>

Déchetterie :	
déchets ordures ménagères :	<b>oui</b>
Transport :	<b>non</b>
Service d'accompagnement économique :	<b>-</b>
P.O.S. ou P.L.U. :	<b>oui</b>



Maire : **M. CANNAT Marcel**  
 Né le : 10/06/1957  
 Profession : Retraité

- Adresse postale de la mairie :  
**Le Village - 05600 REOTIER**
- Tél : 04 92 45 32 00 - Fax : 04 92 45 12 04
- [mairie@reotier.fr](mailto:mairie@reotier.fr)
- Permanence du maire : **Sur rendez-vous**
- Ouverture mairie : **Mardi de 13 h 30 à 17 h,  
 mercredi et jeudi de 8 h à 12 h**
- Responsable administratif : -

Adjoints :

- 1<sup>er</sup> adj. : **MOURONT Michel**
- 2<sup>e</sup> adj. : **MARSEILLE Roland**
- 3<sup>e</sup> adj. : **GRAZIANO Antoine**

Conseillers municipaux :

- CASTELLACCI Marc**
- COLLOMB Michel**
- CASTILLO Hervé**
- GIRAUD Mariette**
- COLLOMB Dominique**
- GAUTHIER Joël**
- GANDELLI Damien**

■ Les atouts de la commune

- ▶ Principaux atouts : **Tête de Vautisse, différentes chapelles, Fours banaux, Fontaine Pétrifiante, Pisciculture, etc.**
- ▶ Prestations spécifiques aux entreprises : **non.**
- ▶ Localisation en zone de revitalisation rurale : **non.**
- ▶ Activité dominante sur la commune : -

**Communauté de Communes  
 du Guillestrois**

Superf. de la commune :	2 233 ha
Altitude :	1 000 m
Nombre d'habitants :	191 en 2014
Nombre d'électeurs :	184
Nom des habitants :	Roteirolles

**Maison du Tourisme du Guillestrois**  
 Tél. 04 92 45 04 37  
[info@pays-du-guillestrois.com](mailto:info@pays-du-guillestrois.com)

■ Zones d'activités de la commune

Desserte routière :	4 km
Desserte ferroviaire :	4 km
Desserte autoroutière :	65 km
Distance de la Préfecture :	60 km
Distance de la sous Préfecture :	30 km

■ Services sur la commune

Hôpital/Clinique :	15 km
Ecole :	oui
Collège :	8 km
Logements HLM :	8 km
Bureau de Poste :	8 km
Banque :	8 km
Crèche :	8 km
Bibliothèque :	oui

Déchetterie :  
 déchets ordures ménagères : non  
**La plus proche à 5 km**

Transport :	-
Service d'accompagnement économique :	non
P.O.S. ou P.L.U. :	non



# RIBEYRET 05150

Canton de Rosans

Maire : **M<sup>me</sup> KUQI Christiane**

Né le : 11/07/1970

Profession : Auxiliaire de vie

- Adresse postale de la mairie :  
**Le Village – 05150 RIBEYRET**
- Tél : **04 92 66 02 43** - Fax : **04 92 66 02 82**
- **mairie.ribeyret@wanadoo.fr**
- Permanence du maire : **Lundi et mardi**
- Ouverture mairie : **De 11 h à 16 h 30**
- Responsable administratif : **PARA Chantal**

#### Adjoints :

**1<sup>er</sup> adj. : DENIEAULT Jeannie**

**2<sup>e</sup> adj. : TRUPHEMUS Cédric**

**3<sup>e</sup> adj. : GROSJEAN Catherine**

#### Conseillers municipaux :

**ARNOUX Ludovic**

**BONTOUX André**

**EYDOUX Jacqueline**

**GIRARD Roland**

**IACOPONI Pascal**

**JOUFFREY Joseph**

#### ■ Les atouts de la commune

- ▶ Principaux atouts : -
- ▶ Prestations spécifiques aux entreprises : **non.**
- ▶ Localisation en zone de revitalisation rurale : **non.**
- ▶ Activité dominante sur la commune : **agriculture.**

#### Communauté de Communes Interdépartementale des Baronnies

Superf. de la commune : 1 787 ha

Altitude : 840 m

Nombre d'habitants : 106

Nombre d'électeurs : 103

Nom des habitants : Ribeyretiers

#### Office de Tourisme

Tél. **04 92 66 66 66**

#### ■ Zones d'activités de la commune

Desserte routière :	<b>oui</b>
Desserte ferroviaire :	<b>15 km</b>
Desserte autoroutière :	<b>45 km</b>
Distance de la Préfecture :	<b>56 km</b>
Distance de la sous Préfecture :	<b>142 km</b>

#### ■ Services sur la commune

Hôpital/Clinique :	<b>56 km</b>
Ecole :	<b>15 km</b>
Collège :	<b>15 km</b>
Logements HLM :	<b>15 km</b>
Bureau de Poste :	<b>15 km</b>
Banque :	<b>15 km</b>
Crèche :	<b>15 km</b>
Bibliothèque :	<b>oui</b>

Déchetterie :	
déchets ordures ménagères :	<b>oui</b>
Transport :	<b>non</b>
Service d'accompagnement économique :	<b>non</b>
P.O.S. ou P.L.U. :	<b>non</b>



# RIBIERS 05300

Canton de Ribiers

Maire : **M. NICOLAS Gérard**  
Né le : 25/06/1949  
Profession : Chef d'Entreprise en retraite

- Adresse postale de la mairie :  
15 grande rue - 05300 Ribiers
- Tél : 04 90 62 20 16 - Fax : 04 92 62 28 61
- [mairie.ribiers@orange.fr](mailto:mairie.ribiers@orange.fr)
- Permanence du maire : Mercredi de 9 h à 11 h 30 sur rendez-vous
- Ouverture mairie : Du lundi au vendredi de 9 h à 12 h
- Responsable administratif : BREMOND Armelle

#### Adjoints :

- 1<sup>er</sup> adj. : ARNAUD Guy
- 2<sup>e</sup> adj. : PLAT Nathalie
- 3<sup>e</sup> adj. : TRIPODI Claude
- 4<sup>e</sup> adj. : BEAL Jean-Paul

#### Conseillers municipaux :

- BEAUP-TOUCHE Sylviane
- BELLON Frank
- LAURANS Marie-Josée
- LEMOINE Elisabeth
- ANDRE Aurore
- VIAL Marc
- MEISSONNIER Gérard
- PONS JérémY
- MOULLET Jean-Luc
- BOCZKOWSKI Frédéric

#### ■ Les atouts de la commune

- ▶ Principaux atouts : économiques, touristiques, potentiels, projets, à 7 km de l'autoroute de siseron et production de pommes.
- ▶ Prestations spécifiques aux entreprises : -
- ▶ Localisation en zone de revitalisation rurale : oui.
- ▶ Activité dominante sur la commune : production fruitière (pommes).

#### Communauté de Communes de Ribiers Val de Méouge

Superf. de la commune :	4 000 ha
Altitude :	730 m
Nombre d'habitants :	850 en 2013
Nombre d'électeurs :	564
Nom des habitants :	-

#### ■ Zones d'activités de la commune

Prix de vente du m <sup>2</sup> :	30€
Desserte routière :	oui
Desserte ferroviaire :	8 km
Desserte autoroutière :	-
Distance de la Préfecture :	48 km
Distance de la sous Préfecture :	160 km

#### ■ Services sur la commune

Hôpital/Clinique :	7 km
École :	7 km
Collège :	7 km
Logements HLM :	oui
Bureau de Poste :	oui
Banque :	7 km
Crèche :	7 km
Bibliothèque :	oui

Déchetterie :	
déchets ordures ménagères :	oui
Transport Urbain :	oui
Service d'accompagnement économique :	non
P.L.U. :	oui



Maire : **M. BREMOND Max**  
 Né le : 05/09/1957  
 Profession : Chef d'entreprise

- Adresse postale de la mairie :  
 La Rua - 05600 RISOUL
- Tél : 04 92 45 01 07 - Fax : 04 92 45 19 50
- mairierisoul@wanadoo.fr
- Permanence du maire : **Le jeudi matin sur rendez-vous**
- Ouverture mairie : **Du lundi au vendredi 9 h à 12 h et 14 h à 17 h, samedi 9 h à 12 h**
- Responsable administratif : **Michèle SIMOND**

#### Adjoints :

- 1<sup>er</sup> adj. : **BRUN Jean-Luc**
- 2<sup>e</sup> adj. : **VERNY Annick**
- 3<sup>e</sup> adj. : **JEHAN Jacques**
- 4<sup>e</sup> adj. : **COMBAL Benjamin**

#### Conseillers municipaux :

- ALLARD Sylviane**
- BAJOLLE Lionel**
- BONNIER Josette**
- CARRARA Aurélie**
- COLLOMBEL Robert**
- DERCOURT Laurent**
- GARNIER Jean-Louis**
- ESMIEU Myriam**
- PEPIN Marc**
- ROUX Delphine**

#### ■ Les atouts de la commune

- ▶ Principaux atouts :  
**touristique - station de sports d'hiver de 19000 lits.**
- ▶ Prestations spécifiques aux entreprises : **non.**
- ▶ Localisation en zone de revitalisation rurale : **oui.**
- ▶ Activité dominante sur la commune :  
**toutes activités liées au tourisme d'hiver et d'été.**

Superf. de la commune :	3 034 ha
Altitude :	1000-2750 m
Nombre d'habitants :	672 en 2008
Nombre d'électeurs :	697
Nom des habitants :	Risoulines

**Office de Tourisme**  
 Tél. 04 92 46 02 60  
 infos@risoul.com

#### ■ Zones d'activités de la commune

Desserte routière :	oui
Desserte ferroviaire :	15 km
Desserte autoroutière :	-
Distance de la Préfecture :	-
Distance de la sous Préfecture :	-

#### ■ Services sur la commune

Hôpital/Clinique :	30 km
Ecole :	oui
Collège :	non
Logements HLM :	3 km
Bureau de Poste :	saisonnier
Banque :	3 km
Crèche :	saisonnier
Bibliothèque :	oui

Déchetterie :  
 déchets ordures ménagères : non  
**La plus proche à 3,5 km**

Transport :	non
Autres :	
Service d'accompagnement économique :	-
P.L.U. :	oui



Maire : **M. LAURENS Christian**  
 Né le : 07/12/1953  
 Profession : Architecte

- Adresse postale de la mairie :  
**Le Chel Lieu - 05460 RISTOLAS**
- Tél : **04 92 46 76 32**
- [mairie.ristolas@wanadoo.fr](mailto:mairie.ristolas@wanadoo.fr)
- Permanence du maire : **Vendredi matin de 9 h à 12 h**
- Ouverture mairie :  
**Lundi, mardi, jeudi et vendredi de 13 h 30 à 17 h 30**
- Responsable administratif : **MALLINIER Colette**

#### Adjoints :

**1<sup>er</sup> adj. : NOUHAUD Marie-Josée**  
**2<sup>e</sup> adj. : BUES Séverine**

#### Conseillers municipaux :

**BUES Florent**  
**DEVELAY Vanessa**  
**TENOUX Nicolas**  
**TERRAS Catherine**

#### ■ Les atouts de la commune

- ▶ Principaux atouts : **SPORTS ET PLEINE NATURE**
- Réserve Naturelle Nationale de Ristolas Mont Viso
- Réserve MAN IN BIOSPHERE / UNESCO).
- Espace muséographique de la Maison de la nature du Parc Régional Naturel du Queyras « L'Arche des cimes ».
- Espace nordique.
- Espace ludique front de neige / débutants ski, luge, stade de biathlon.
- Chaufferie plaquettes / bois avec réseau de chaleur.
- ▶ Prestations spécifiques aux entreprises : non
- ▶ Localisation en zone de revitalisation rurale : oui
- ▶ Activité dominante sur la commune :  
 tourisme - pastoralisme/agriculture - filière bois.

#### Communauté de Communes de l'Escarton du Queyras

Superf. de la commune :	8 240 ha
Altitude :	1 640 m
Nombre d'habitants :	88 en 2012
Nombre d'électeurs :	78
Nom des habitants :	Ristolins

#### Office de Tourisme

Tél. **04 92 46 72 26**  
[abries-ristolas@queyras-montagne.com](mailto:abries-ristolas@queyras-montagne.com)

#### ■ Zones d'activités de la commune

Surface occupée :	
<b>Zone artisanale avec possibilité d'un logement lié à l'activité</b>	
Surface libre :	2 000 m <sup>2</sup>
Prix de vente du m <sup>2</sup> :	32 €
Desserte routière :	oui
Desserte ferroviaire :	35 km
Desserte autoroutière :	-
Distance de la Préfecture :	86 km
Distance de la sous Préfecture :	75 km

#### ■ Services sur la commune

Hôpital/Clinique :	9 km
Ecole :	3,5 km
Collège :	35 km
Logements HLM :	3,5 km
Bureau de Poste :	3,5 km
Banque :	15 km
Crèche :	9 km
Bibliothèque :	3,5 km

Déchetterie :  
 déchets ordures ménagères : non  
**La plus proche à 9km**

Transport : non  
 Autres : **Navettes de l'Escarton (inter-village du queyras)**

Service d'accompagnement économique : non  
 P.L.U. : oui



Maire : **M. AUBIN Daniel**  
Né le : 27/12/1949  
Profession : Exploitant agricole

- Adresse postale de la mairie :  
Rue de la Mairie - 05190 ROCHEBRUNE
- Tél : 04 92 54 45 46 - Fax : 04 92 54 45 46
- [mairie.rochebrune@wanadoo.fr](mailto:mairie.rochebrune@wanadoo.fr)
- Permanence du maire : Lundi et vendredi de 11 h à 12 h
- Ouverture mairie : Lundi et vendredi de 9 h à 12 h
- Responsable administratif : RONZANO Danièle

#### Adjoints :

1<sup>er</sup> adj. : HODOUL Bernard

2<sup>e</sup> adj. : TOUCHE Mireille

Conseillers municipaux :

SARLIN Serge

COTTI Marie-Josée

CHEVALLIER Philippe

SOLOMIAC Florence

SIGNORET Anne-Françoise

BRELLIER Dominique

GAVERIAUX Olivier

RONZANO Bernard

#### ■ Les atouts de la commune

▸ Principaux atouts :

zone d'activité touristique : les Trois Lacs

▸ Prestations spécifiques aux entreprises : non.

▸ Localisation en zone de revitalisation rurale : oui.

▸ Activité dominante sur la commune :  
tourisme et agriculture.

#### Communauté de Communes du Pays de Serre-Ponçon

Superf. de la commune : 1 200 ha

Altitude : 650 m

Nombre d'habitants : 171 en 2014

Nombre d'électeurs : 154

Nom des habitants : Rochebrunais

#### Office de Tourisme de Blanche Serre-Ponçon

Tél. : 04 92 35 11 00

[info@blanche-serre-poncon.com](mailto:info@blanche-serre-poncon.com)

#### Zones d'activités de la commune

Desserte routière : oui

Desserte ferroviaire : 25 km

Desserte autoroutière : 14 km

Distance de la Préfecture : 25 km

Distance de la sous Préfecture : 100 km

#### Services sur la commune

Hôpital/Clinique : 25 km

Ecole : oui

Collège : 14 km

Logements HLM : oui

Bureau de Poste : 5 km

Banque : 14 km

Crèche : non

Bibliothèque : 5 km

#### Déchetterie :

déchets ordures ménagères : non

La plus proche à 4 km

Transport : non

Service d'accompagnement

économique : non

P.O.S. ou P.L.U. : non



# ROCHE-DE-RAME (LA) 05310

Canton de l'Argentière-la-Bessée



Maire : **M. FRISON Michel**

Né le : 22/01/1965

Profession : Mécanicien

- Adresse postale de la mairie :  
le Clos - 05310 LA ROCHE DE RAME
- Tél : 04 92 20 90 10 - Fax : 04 92 20 96 19
- [mairie.rochederame@orange.fr](mailto:mairie.rochederame@orange.fr)
- Permanence du maire : Le vendredi sur rendez-vous
- Ouverture mairie :  
Du lundi au samedi de 9 h 30 à 12 h
- Responsable administratif : BRIELLE Valérie

## Adjoints :

1<sup>er</sup> adj. : RICHARD Jean-Robert

2<sup>e</sup> adj. : RICHARD Elisabeth

3<sup>e</sup> adj. : PERALDO-CARRIER Odile

4<sup>e</sup> adj. : AVERSA Gilberto

## Conseillers municipaux :

ALBRAND Jean-François

ANTOINE Agnès

GENEROSI Geneviève

ALBRAND Colette

ALLARD Daniel

CHIENNO Olivier

DELACROIX Eglantine

FLANDIN Frédérique

HIDEBRANDT Pierre

GAUTIER David

## ■ Les atouts de la commune

▶ Principaux atouts :

le lac et le camping municipal situés à proximité.

▶ Prestations spécifiques aux entreprises : non.

▶ Localisation en zone de revitalisation rurale : non.

▶ Activité dominante sur la commune : -

## Communauté de Communes du Pays des Ecrins

Superf. de la commune : 4 053 ha

Altitude : 900 m

Nombre d'habitants : 847 en 2014

Nombre d'électeurs : -

Nom des habitants : Rochons

## Office de Tourisme de l'Argentière la Bessée

## ■ Zones d'activités de la commune ZA « le Planet »

Desserte routière : oui

Desserte ferroviaire : 5 km

Desserte autoroutière : 60 km

Distance de la Préfecture : 60 km

Distance de la sous Préfecture : 20 km

## ■ Services sur la commune

Hôpital/Clinique : 20 km

Ecole : oui

Collège : 5 km

Logements HLM : oui

Bureau de Poste : oui

Banque : 5 km

Crèche : 5 km

Bibliothèque : oui

Déchetterie :

déchets ordures ménagères : non

La plus proche : 5 km

Transport : non

Service d'accompagnement

économique : non

P.O.S. : oui

# ROCHE-DES-ARNAUDS (LA) 05400

Canton de Gap Campagne



Maire : **M. CHAUTANT Maurice**

Né le : 28/10/1941

Profession : Ingénieur retraité

- Adresse postale de la mairie :  
63 Place de la Mairie - 05400 LA ROCHE DES ARNAUDS
- Tél : 04 92 57 82 34 - Fax : 04 92 57 84 75
- [mairie.larochea@wanadoo.fr](mailto:mairie.larochea@wanadoo.fr)
- Permanence du maire : **Sur rendez-vous, le matin**
- Ouverture mairie : **Ouverture au public tous les matins, samedi compris, de 8 h à 12 h**
- Responsable administratif :  
LOMBARD Cathy / SAVINO Nadège / ANOT Isabelle

## Adjoints :

1<sup>er</sup> adj. : **CONTOZ Jean-François**

2<sup>e</sup> adj. : **GALMICHE Françoise**

3<sup>e</sup> adj. : **GAU Thierry**

## Conseillers municipaux :

**LEFEBVRE Pascal**

*(conseiller délégué)*

**REVOUX Josette**

*(conseillère déléguée)*

**FOMBERTASSE Agnès**

*(conseillère déléguée)*

**ROSTAIN Jean-François**

**ALLIER Valérie**

**BERNARD Isabelle**

**GAY-PARA Loïc**

**BOYER Agnès**

**CANTON Yvan**

**MASSE Martine**

**SANTINI Patrice**

## Les atouts de la commune

► Principaux atouts : commerces, restaurants, pharmacie, cabinet médical, infirmières, orthophonistes, kinésithérapeute, artisans, école maternelle et primaire, ALSH, bibliothèque.

Atouts touristiques : gîtes ruraux, camping, promenades, randonnées, site d'escalade (site de Céuze à proximité), vieux village et ses curiosités, proximité stations été / hiver.

► Prestations spécifiques aux entreprises : non mais ZRR.

► Localisation en zone de revitalisation rurale : oui.

► Activité dominante sur la commune : commerces, artisanat...

## Communauté de Communes du Buëch Dévoluy

Superf. de la commune : 5 375 ha

Altitude : 945 m

Nombre d'habitants : 1 468 en 2011

Nombre d'électeurs : 1 155

Nom des habitants : Rochois

## Office de Tourisme de Veynes

Tél. 04 92 46 51 31

[tourisme.veynois@wanadoo.fr](mailto:tourisme.veynois@wanadoo.fr)

## Zones d'activités de la commune

Surface occupée : 4 ha 5

Surface libre : 1 ha

Prix de vente au m<sup>2</sup> : 40 € net

Desserte routière : oui

Desserte ferroviaire : 13 km

Desserte autoroutière : 25 km

Distance de la Préfecture : 15 km

Distance de la sous Préfecture : -

## Services sur la commune

Hôpital/Clinique : 15 km

Ecole : oui

Collège : 13 km

Logements HLM : 13 km

Bureau de Poste : oui

Banque : 13 km

Crèche : 13 km

Bibliothèque : oui

## Déchetterie :

déchets ordures ménagères : non  
La plus proche à 10 km

Transport : non

Service d'accompagnement économique : oui

Maison de l'entreprise

05400 VEYNES

Tél : 04 92 58 30 80

P.L.U. : oui

# ROCHETTE (LA) 05000

Canton de la Bâtie-Neuve



Maire : **M<sup>me</sup> JOUSSEIME Rose-Marie**  
Né le : 11/04/1944  
Profession : Retraitée de l'éducation nationale

- Adresse postale de la mairie :  
Les Ferauds - 05000 LA ROCHETTE
- Tél/Fax : 04 92 52 37 59
- [villagedelarochette@wanadoo.fr](mailto:villagedelarochette@wanadoo.fr)
- Permanence du maire : **Sur rendez-vous uniquement**
- Ouverture mairie : **Mardi, mercredi, jeudi et vendredi les matins de 9 h 15 à 11 h 30**
- Responsable administratif : **Madame le Maire**

## Adjoints :

1<sup>er</sup> adj. : **BERNARD-REYMOND Jean**

2<sup>e</sup> adj. : **DURIF Marlène**

3<sup>e</sup> adj. : **LAGIER Gérard**

## Conseillers municipaux :

**CARRET Bruno**

**ARNAUD Christophe**

**PONS Julien**

**GAUTHIER Michel**

**DREIFUSS Pascale**

**EYMERY Thierry**

**ANDRÉ Gaël**

## ■ Les atouts de la commune

► Principaux atouts : La commune de La Rochette est limitrophe de la commune de Gap, côté ouest, et de la commune de La Bâtie-Neuve, côté est. Elle est étirée du sud au nord, avec pour point bas la voie ferrée ou la rivière de La Luye, et pour point haut la montagne du Puy au nord.

La commune peut-être divisée en trois zones spécifiques :

- La zone de moyenne montagne du nord, avec les lieux dits « Manse-Vieille », « Le Puy » et les « Les Moutas ».

- La zone intermédiaire, qui est un peu urbanisée, avec des habitations individuelles éparses, entourées de champs cultivés, qui part au nord des lieux-dits « Le Village » ou « Les Guérins », jusqu'au lieu-dit « Oriac-Nord », à l'endroit où « La Combe » est visible.

- La zone sud de plaine et de bordure de plaine, plus urbanisée, avec des maisons individuelles.

Les sites les plus remarquables sont la falaise calcaire appelée le Chapeau de Napoléon, les restes d'un donjon du Château d'Oriac et la vue magnifique sur la vallée de Gap et les montagnes alentours.

► Prestations spécifiques aux entreprises : **non**.

► Localisation en zone de revitalisation rurale : **non**.

► Activités dominantes sur la commune : **agriculture, artisanat**.

## Communauté de Communes de la Vallée de l'Avance

Superf. de la commune :	1 033 ha
Altitude :	1 042 m
Nombre d'habitants :	445 en 2014
Nombre d'électeurs :	357
Nom des habitants :	Rochetains

## Office de Tourisme de Gap

## ■ Zones d'activités de la commune

Desserte routière :	<b>oui</b>
Desserte ferroviaire :	<b>non</b>
Desserte autoroutière :	<b>20 km</b>
Distance de la Préfecture :	<b>6 km</b>
Distance de la sous Préfecture :	<b>-</b>

## ■ Services sur la commune

Hôpital/Clinique :	<b>6 km</b>
Ecole :	<b>5 km</b>
Collège :	<b>5 km</b>
Logements HLM :	<b>non</b>
Bureau de Poste :	<b>5 km</b>
Banque :	<b>5 km</b>
Crèche :	<b>5 km</b>
Bibliothèque :	<b>5 km</b>

Déchetterie :	
déchets ordures ménagères :	<b>oui</b>
Transport :	<b>non</b>
Service d'accompagnement économique :	<b>non</b>
P.O.S. ou P.L.U. :	<b>oui</b>



Maire : **M<sup>me</sup> OLIVIER Josy**  
 Né le : 11/04/1949  
 Profession : Retraitée de l'enseignement

- Adresse postale de la mairie :  
Place Raymond HUGUES - 05150 ROSANS
- Tél : 04 92 66 60 14 - Fax : 04 92 66 64 33
- [mairie@rosans.fr](mailto:mairie@rosans.fr)
- Permanence du maire :  
Tous les matins et sur rendez-vous l'après-midi
- Ouverture mairie : Lundi, mardi, jeudi et vendredi de 9 h à 12 h
- Responsable administratif : MEYSENQ Marie-Jo

#### Adjoints :

- 1<sup>er</sup> adj. : MICHEL Pierre
- 2<sup>e</sup> adj. : FERRERO Jean-Jacques
- 3<sup>e</sup> adj. : GUEYTTE Dominique
- 4<sup>e</sup> adj. : CETTOUR Nadège

#### Conseillers municipaux :

- REYNAUD Robert
- TARDY Lionel
- HUGUES Annie
- BESSIERE Jean-Claude
- GENEIX Jeannine
- BOGET Chantal
- PACAUD Didier
- PONSON Annie

#### ■ Les atouts de la commune

- ▶ Principaux atouts :  
riche patrimoine, centre village médiéval, plan d'eau.
- ▶ Prestations spécifiques aux entreprises : non.
- ▶ Localisation en zone de revitalisation rurale : oui.
- ▶ Activité dominante sur la commune : établissements  
médico-sociaux (gérés par l'ADSEA), ESAT FOYER.

#### Communauté de Communes Interdépartementale des Baronnies

Superf. de la commune :	3 039 ha
Altitude :	686 m
Nombre d'habitants :	527 en 2012
Nombre d'électeurs :	400
Nom des habitants :	Rosanais

Office de Tourisme Intercommunal  
des baronnies  
Antenne de Rosans  
Tél. 04 92 66 66 66  
[otlib2@wanadoo.fr](mailto:otlib2@wanadoo.fr)

#### Zones d'activités de la commune

Desserte routière :	oui
Desserte ferroviaire :	25 km
Desserte autoroutière :	-
Distance de la Préfecture :	65 km
Distance de la S/Préfecture :	-

#### Services sur la commune

Hôpital/Clinique :	65 km
Ecole :	oui
Collège :	24 km
Logements HLM :	oui
Bureau de Poste :	oui
Banque :	25 km
Crèche :	12 km
Bibliothèque :	oui

Déchetterie :	
déchets ordures ménagères :	oui
Transport :	non
Service d'accompagnement économique :	non
P.O.S. ou P.L.U. :	oui



Maire : **M<sup>me</sup> SAUMONT Catherine**  
 Né le : 20/10/1964  
 Profession : Adjointe du patrimoine

- Adresse postale de la mairie :  
11 rue de la Mairie - 05190 ROUSSET
- Tél : 04 92 54 45 50 - Fax : 04 92 54 51 33
- [communederousset@free.fr](mailto:communederousset@free.fr)
- Permanence du maire : -
- Ouverture mairie :  
Lundi, mardi, jeudi de 11 h à 13 h et de 14 h à 16 h  
et le mercredi de 8 h à 12 h
- Responsable administratif : ALARÇON Aurélie

#### Adjoints :

1<sup>er</sup> adj. : ROMANO Pierre

2<sup>e</sup> adj. : MORA Aline

3<sup>e</sup> adj. : GIRARD Gilbert

Conseillers municipaux :

FRANCART Joseph

J.M. ROLLAND

C. MASSOT

V. LANDRY

J. MARTINI

ROLLAND Lionel

ASTIER Joël

J. MARTINE

#### ■ Les atouts de la commune

##### ► Principaux atouts :

Village à trois niveaux, son point de vue incontournable sur le lac de Serre-Ponçon et le barrage du même nom en fait le passage privilégié de plus de 150000 visiteurs par an. Le vieux village domine le paysage tandis que le hameau des Celliers, au pied du barrage le long de la Durance, abrite l'essentiel des habitants de la commune, la mairie, l'Office du Tourisme et les équipements municipaux.

► Prestations spécifiques aux entreprises : non.

► Localisation en zone de revitalisation rurale : oui.

► Activité dominante sur la commune :  
tourisme, artisanat, agriculture.

#### Communauté de Communes du Pays de Serre Ponçon

Superf. de la commune :	14,42 km <sup>2</sup>
Altitude :	650/1 100 m
Nombre d'habitants :	164 en 2006
Nombre d'électeurs :	139
Nom des habitants :	Roussetiers

#### Office de Tourisme

Tél. 04 92 54 41 18

[info@blanche-serre-poncon.com](mailto:info@blanche-serre-poncon.com)

#### Zones d'activités de la commune

Desserte routière :	oui
Desserte ferroviaire :	25 km
Desserte autoroutière :	17 km
Distance de la Préfecture :	25 km
Distance de la sous Préfecture :	70 km

#### Services sur la commune

Hôpital/Clinique :	25 km
Ecole :	17 km
Collège :	17 km
Logements HLM :	25 km
Bureau de Poste :	1 km
Banque :	15 km
Crèche :	7 km
Bibliothèque :	1 km

#### Déchetterie :

déchets ordures ménagères : oui  
 La plus proche à Théus

#### Transport :

Service d'accompagnement  
économique : non  
 P.L.U. : oui



Maire : **M. GASQUET Jacques**  
 Né le : -  
 Profession : Retraité (Assurance)

- Adresse postale de la mairie :  
Hameau de l'Église - Le Chef Lieu - 05200 ST ANDRÉ D'EMBRUN
- Tél : 04 92 43 03 84 - Fax : 04 92 43 61 13
- mairie.standreembrun@orange.fr
- Permanence du maire : -
- Ouverture mairie : Du lundi au vendredi de 9 h à 12 h
- Responsable administratif : -

#### Adjoints :

- 1<sup>er</sup> adj. : MELMONT Jean-Marie
- 2<sup>e</sup> adj. : LOONIS Jeanne
- 3<sup>e</sup> adj. : VILLARD Thierry
- 4<sup>e</sup> adj. : GASQUET Jérôme

#### Conseillers municipaux :

- BACHENET Claude
- DOURNEL Carine
- LEYRE Jean-Luc
- MARSEILLE Gustave
- MASUCCIO Léonard
- PERONA Martine
- PIERRE Denis
- ROCHE Karine
- VANIER Nicole
- ZANETTO Marc

#### ■ Les atouts de la commune

- ▶ Principaux atouts : **zone calme et agréable, proche d'Embrun.**
- ▶ Prestations spécifiques aux entreprises : **non.**
- ▶ Localisation en zone de revitalisation rurale : **non.**
- ▶ Activité dominante sur la commune : -

#### Communauté de Communes de l'Embrunais

Superf. de la commune :	3 683 ha
Altitude :	2 938 m
Nombre d'habitants :	650 en 2009
Nombre d'électeurs :	549
Nom des habitants :	St Andréens

Office de Tourisme d'Embrun  
 Tél. 04 92 43 72 72

#### ■ Zones d'activités de la commune

Desserte routière :	oui
Desserte ferroviaire :	non
Desserte autoroutière :	60 km
Distance de la Préfecture :	45 km
Distance de la S/Préfecture :	50 km

#### ■ Service sur la commune

Hôpital/Clinique :	non
École :	oui
Collège :	9 km
Logements HLM :	non
Bureau de Poste :	oui (agence postale)
Banque :	non
Crèche :	non
Bibliothèque :	oui (communale)

Déchetterie :  
 déchets ordures ménagères : non  
 La plus proche à 10 km

Transport : non  
 Service d'accompagnement économique : non  
 P.O.S. ou P.L.U. : oui



Maire : **M<sup>me</sup> LIOTARD Cécile**  
 Né le : 19/06/1978  
 Profession : Agricultrice

- Adresse postale de la mairie :  
**Le Village - 05150 ST ANDRÉ DE ROSANS**
- Tél. : 04 92 66 61 44 - Fax : 04 92 45 18 49
- [st-andre.mairie@wanadoo.fr](mailto:st-andre.mairie@wanadoo.fr)
- Permanence du maire : **Sur rendez-vous**
- Ouverture mairie : **Mardi de 14 h à 17 h et vendredi de 9 h à 12 h**
- Responsable administratif : **NOELLO Patricia**

#### Adjoints :

- 1<sup>er</sup> adj. : **RANGER Eric**
- 2<sup>e</sup> adj. : **GAY JEAN-PIERRE**
- 3<sup>e</sup> adj. : **FAURE Roger**

#### Conseillers municipaux :

- BRUNET Muriel**
- NOELLO Robert**
- ESCALIER Norbert**
- ANDRE Josette**
- DESMERO Jean-Charles**
- BOURGEOIS Emilie**
- ROBERT Isabelle**

#### ■ Les atouts de la commune

- ▶ Principaux atouts :  
**Prieuré du X<sup>ème</sup>, XI<sup>ème</sup> siècle, boules de gré, village, etc.**
- ▶ Prestations spécifiques aux entreprises : **non.**
- ▶ Localisation en zone de revitalisation rurale : **non.**
- ▶ Activité dominante sur la commune : **agriculture.**

#### Communauté de Communes Interdépartementale des Baronnies

Superf. de la commune :	6 600 ha
Altitude :	730 m
Nombre d'habitants :	155
Nombre d'électeurs :	162
Nom des habitants :	-

#### Office de Tourisme de Rosans

Tél. 04 92 66 66 66

mail : [olifb.lagrand@gmail.com](mailto:olifb.lagrand@gmail.com)

#### ■ Zones d'activités de la commune

Desserte routière :	<b>oui</b>
Desserte ferroviaire :	20 km
Desserte autoroutière :	-
Distance de la Préfecture :	65 km
Distance de la sous Préfecture :	-

#### ■ Services sur la commune

Hôpital/Clinique :	65 km
Ecole :	5 km
Collège :	20 km
Logements HLM :	non
Bureau de Poste :	non
Banque :	non
Crèche :	non
Bibliothèque :	non

Déchetterie :  
 déchets ordures ménagères : **non**  
**La plus proche à Rosans**

Transport :	non
Service d'accompagnement économique :	non
P.O.S. ou P.L.U. :	non

# SAINT-APOLLINAIRE 05160

Canton de Savines-le-lac



Maire : **M. LELONG Yves**

Né le : 25/08/1946

Profession : Retraité

- Adresse postale de la mairie :  
Le Village - 05160 SAINT-APOLLINAIRE
- Tél : 04 92 44 22 33 - Fax : 04 92 44 28 11
- [mairie.st-apolinaire@orange.fr](mailto:mairie.st-apolinaire@orange.fr) / <http://www.saint-apolinaire.fr>
- Permanence du maire : Lundi, mardi et jeudi matins
- Ouverture mairie :  
Lundi, mardi et jeudi de 10 h à 12 h et de 14 h à 16 h
- Responsable administratif : GROSGEORGE Carine

Adjoint :

1<sup>er</sup> adj. : **Claude BUSSY**

Conseillers municipaux :

**STEL François**

**DECHOUX Denis**

**STOUPY Aurélie**

**BROWN Christopher**

**BERAUD Josiane**

**TRIQUET Claude**

**BERTHET Jean-François**

**CUVELIER Aymeric**

**PINONCELY Jean-François**

## ■ Les atouts de la commune

- ▶ Principaux atouts : **territoire de montagne, touristique, dominant le lac de Serre-Ponçon.**
- ▶ Prestations spécifiques aux entreprises : **oui**,  
Le prix de l'abonnement d'eau est réduit.
- ▶ Localisation en zone de revitalisation rurale : **oui**.
- ▶ Activité dominante sur la commune :  
**agriculture, tourisme, services.**

## Communauté de Communes du Savinois-Serre-Ponçon

Superf. de la commune :	731 ha
Altitude :	1 250 m
Nombre d'habitants :	122
Nombre d'électeurs :	124
Nom des habitants :	Rocassins

Office de Tourisme Intercommunal du Savinois-Serre-Ponçon :  
Tél. : 04 92 44 31 00  
[ofi.savineslelac@orange.fr](mailto:ofi.savineslelac@orange.fr)

## ■ Zones d'activités de la commune

Desserte routière :	oui
Desserte ferroviaire :	8 km
Desserte autoroutière :	37 km
Distance de la Préfecture :	25 km
Distance de la sous Préfecture :	62 km

## ■ Services sur la commune

Hôpital/Clinique :	25 km
Ecole :	oui
Collège :	12 km
Logements HLM :	7 km
Bureau de Poste :	7 km
Banque :	7 km
Crèche :	7 km
Bibliothèque :	7 km

Déchetterie :  
déchets ordures ménagères : non  
La plus proche à 25 km

Transport :	non
Service d'accompagnement économique :	non
P.O.S. ou P.L.U. :	oui





# SAINT-AUBAN-D'OZE 05400

Canton de Veynes

Maire : **M. GUEYRAUD Jean-Marie**  
Né le : 11/08/1963  
Profession : Infirmier

- Adresse postale de la mairie :  
**Le Village - 05400 ST-AUBAN-D'OZE**
- Tél/Fax : 04 92 58 09 75
- [mairie.staubandoze@wanadoo.fr](mailto:mairie.staubandoze@wanadoo.fr)
- Permanence du maire : **Sur rendez-vous**
- Ouverture mairie : **Mardi et vendredi de 8 h à 10 h**
- Responsable administratif : **SARRAZIN Anne Marie**

Adjoint :  
**1<sup>er</sup> adj. : MARGIOTTA Michèle**  
**2<sup>e</sup> adj. : LARD Sébastien**

Conseillers municipaux :  
**ARNAUD Yannick**  
**ILLY Alexandre**  
**DE CARVALHO Claude**  
**BERMOND Jean-Pierre**

- Les atouts de la commune
  - ▶ Principaux atouts : **agriculture et tourisme vert.**
  - ▶ Prestations spécifiques aux entreprises : **non.**
  - ▶ Localisation en zone de revitalisation rurale : **non.**
  - ▶ Activité dominante sur la commune :  
**agriculture, arboriculture et élevage**

## Communauté de Communes du Buëch Dévoluy

Superf. de la commune : 1 321 ha  
Altitude : 750 m  
Nombre d'habitants : 71 *en 2011*  
Nombre d'électeurs : 70  
Nom des habitants : -

Office de Tourisme de Veynes  
Tél. 04 92 57 27 43

## Zones d'activités de la commune

Desserte routière :	oui
Desserte ferroviaire :	8 km
Desserte autoroutière :	-
Distance de la Préfecture :	34 km
Distance de la sous Préfecture :	-

## Services sur la commune

Hôpital/Clinique :	34 km
Ecole :	8 km
Collège :	8 km
Logements HLM :	8 km
Bureau de Poste :	8 km
Banque :	8 km
Crèche :	8 km
Bibliothèque :	oui

Déchetterie :  
déchets ordures ménagères : non  
**La plus proche à 8 km**

Transport :	non
Service d'accompagnement économique :	non
P.O.S. ou P.L.U. :	non



Maire : **M. DAUMARK Laurent**  
Né le : -  
Profession : -

- Adresse postale de la mairie :  
**Place de Waldems - 05500 SAINT-BONNET-EN-CHAMPSAUR**
- Tél : **04 92 50 00 53** - Fax : **04 92 50 51 64**
- **info@mairie-saint-bonnet.net**
- Permanence du maire : **Sur rendez-vous le matin**
- Ouverture mairie :  
**Du lundi au vendredi de 8 h à 12 h et de 13 h 30 à 16 h 30**
- Responsable administratif : **CABLEY Laurine**

## Communauté de Communes du Champsaur

Superf. de la commune :	15,01 km <sup>2</sup>
Altitude :	939-2440 m
Nombre d'habitants :	2 024 <i>en 2014</i>
Nombre d'électeurs :	-
Nom des habitants :	St-Bonnetiers

**Office de Tourisme de St-Bonnet**  
Tél. **04 92 50 02 57**  
**info@saint-bonnet-en-champsaur.net**  
Site: **www.st-bonnet.fr**

### Adjoints :

- 1<sup>er</sup> adj. : **GOSELIN Benoit**
- 2<sup>e</sup> adj. : **ALLOSIA Béatrice**
- 3<sup>e</sup> adj. : **GARNIER Jean-Yves**
- 4<sup>e</sup> adj. : **PELLEGRIN Emmanuelle**
- 5<sup>e</sup> adj. : **GOURY Dominique**

### Conseillers municipaux :

- BERNARD Roland**
- DAVIN Paul**
- DROUHOT Emilie**
- FESTA Marie-Andrée**
- GONDRE Philippe**
- LAJKO Nathalie**
- MANAUD Marie-Anne**
- MARC Martine**
- MILLON Florence**
- ROGAZZO Carmine**
- PELLEGRIN Marion**
- PARPILLON Christian**
- MOTTE Pierre-Yves**

### Zones d'activités de la commune

Desserte routière :	<b>oui</b>
Desserte ferroviaire :	<b>non</b>
Desserte autoroutière :	<b>27 km</b>
Distance de la Préfecture :	<b>18 km</b>
Distance de la S/Préfecture :	<b>101 km</b>

### Services sur la commune

Desserte par l'ADSL :	<b>oui</b>
ADSL Haut Débit :	<b>oui</b>
Hôpital/Clinique :	<b>18 km</b>
Ecole :	<b>oui</b>
Collège :	<b>oui</b>
Logements HLM :	<b>oui</b>
Bureau de Poste :	<b>oui</b>
Banque :	<b>oui</b>
Crèche :	<b>oui</b>
Bibliothèque :	<b>oui</b>

Déchetterie :	
déchets industriels banals :	<b>non</b>
déchets ordures ménagères :	<b>oui</b>
Transport Urbain :	<b>non</b>
Autres : <b>transport régional - Trans'Isère</b>	
Service d'accompagnement économique :	<b>-</b>
P.O.S. ou P.L.U. :	<b>oui</b>

## Les atouts de la commune

► **Principaux atouts :** Le paysage est majoritairement composé de bocage de montagne qui fait l'originalité et la richesse environnementale de ce territoire. En montant vers le pic Queyrel, les prairies de bas de vallée font peu à peu place aux pâturages en altitude. Situé dans le Haut-Dauphiné, Saint-Bonnet-en-Champsaur offre un mixte de climat méditerranéen et

alpin. La proximité des montagnes permet la pratique de nombreux sports d'été (randonnée, escalade, parapente) ou d'hiver (ski, raquettes). Les torrents, principalement le Drac, permettent aussi les sports d'eau (rafting, kayak). Saint-Bonnet, capitale historique de la vallée du Champsaur, est un des rares bourgs médiévaux des Alpes françaises. Situé dans le Dauphiné et jouxtant le Parc National des Écrins, Saint-Bonnet témoigne d'un passé prestigieux et préserve depuis des siècles son patrimoine culturel avec ferveur. Chaque année, le 1<sup>er</sup> dimanche d'Août, notre village se retrouve brusquement plongé un siècle en arrière. Tous les habitants ressortent les costumes de leurs aïeux et organisent des manifestations qui font la joie des milliers de visiteurs qui viennent se joindre à eux l'espace d'une journée hors du temps.

300 figurants et plus de 7 000 spectateurs donnent à cette journée un éclat particulier.

► Prestations spécifiques aux entreprises : -

► Localisation en zone de revitalisation rurale : **oui.**

► Activité dominante sur la commune : **La commune de Saint-Bonnet-en-Champsaur est la capitale historique de la vallée du Champsaur et possède à ce titre un vaste réseau d'entreprises, d'artisans.**

# SAINT-CHAFFREY 05330

Canton de Monétier-les-Bains



Maire : **M. NEVEU Jean-Luc**

Né le : -

Profession : Commerçant

- Adresse postale de la mairie :  
Route du Pont-Levis - 05330 SAINT CHAFFREY
- Tél : 04 92 24 15 70 - Fax : 04 92 24 11 19
- [accueilmairie@saintchaffrey.fr](mailto:accueilmairie@saintchaffrey.fr)
- Permanence du maire : -
- Ouverture mairie :  
Du lundi au vendredi de 8 h 15 à 12 h et de 13 h 30 à 17 h  
Le mardi après-midi de 13 h 30 à 18 h
- Responsable administratif : BONNEVIE Sylvie

## Adjoints :

1<sup>er</sup> adj. : **BLANCHARD Catherine**

2<sup>e</sup> adj. : **ASTIER Florent**

3<sup>e</sup> adj. : **PEYTHIEU Anne-Marie**

4<sup>e</sup> adj. : **CHOUISSA Rémy**

5<sup>e</sup> adj. : **MONIER Stéphanie**

## Conseillers municipaux :

**STOCKLI Philippe**

**ASTIER Maryse**

**HUMBERT Jean-Louis**

**DAO-LENA Sylvie**

**GALLIANO Nicolas**

**BLANCHON Danièle**

**JOURNÉ Henri-Emmanuel**

**ALYRE Martine**

**DOLIGEZ Edouard**

**TORRES Régine**

## ■ Les atouts de la commune

▶ Principaux atouts :

le tourisme lié à la montagne (domaine skiable).

▶ Prestations spécifiques aux entreprises : non.

▶ Localisation en zone de revitalisation rurale : non.

▶ Activité dominante sur la commune : sports d'hiver et tourisme vert estival.

## Communauté de Communes du Briançonnais

Superf. de la commune : 2 588 ha

Altitude : 1 350 m

Nombre d'habitants : 1 635 en 2009

Nombre d'électeurs : 1 300

Nom des habitants : Chafrelins

## Office de Tourisme

Tél. 04 92 24 98 98

[contact@serre-chevalier.com](mailto:contact@serre-chevalier.com)

## ■ Zones d'activités de la commune

Surface occupée : 12 920 m<sup>2</sup>

Desserte routière : oui

Desserte ferroviaire : 5 km

Desserte autoroutière : 100 km

Distance de la Préfecture : 100 km

Distance de la sous Préfecture : 5 km

## ■ Services sur la commune

Hôpital/Clinique : 5 km

Ecole : oui

Collège : 5 km

Logements HLM : oui

Bureau de Poste : oui

Banque : non

Crèche : oui

Bibliothèque : oui

## Déchetterie :

déchets ordures ménagères : non

La plus proche à Briançon

Transport : non

Autres : navettes skieurs en hiver

Service d'accompagnement

économique : non

P.O.S. ou P.L.U. : oui



Maire : **M. BERARD Jean-Louis**

Né le : 15/02/1963

Profession : Pluriactif

- Adresse postale de la mairie :  
Route Nationale 94 - Le Village - 05600 SAINT-CLÉMENT-SUR-DURANCE
- Tél : 04 92 45 10 91 - Fax : 04 92 45 18 98
- [mairie-stclement-d@wanadoo.fr](mailto:mairie-stclement-d@wanadoo.fr)
- Permanence du maire : **Sur rendez-vous**
- Ouverture mairie : **Mardi et vendredi de 13 h 30 à 17 h**
- Responsable administratif : **VASSEUR Frédérique**

#### Adjoints :

1<sup>er</sup> adj. : **SINET GRUIT Nadège**

2<sup>e</sup> adj. : **SAUREL Louis**

3<sup>e</sup> adj. : **GALLIAN Laurent**

#### Conseillers municipaux :

**LEPEINGLE Patrick**

**DA CRUZ ANDRADE Fabien**

**JILBERT Bruno**

**DELAVACHERIE Patrick**

**ACERRA Joseph**

**LAURES Raphaël**

**LARDY Paul Emile**

#### ■ Les atouts de la commune

- ▶ Principaux atouts : -
- ▶ Prestations spécifiques aux entreprises : -
- ▶ Localisation en zone de revitalisation rurale : **non.**
- ▶ Activité dominante sur la commune : **agriculture, eaux vives, curiosité géologique, Tour de Guet.**

#### Communauté de Communes du Gullestrois

Superf. de la commune :	2 506 ha
Altitude :	925 m
Nombre d'habitants :	294 en 2013
Nombre d'électeurs :	249
Nom des habitants :	Saint Clémentins

#### Maison du tourisme du Gullestrois

Tél. 04 92 45 04 37

[pays-du-gullestrois@wanadoo.fr](mailto:pays-du-gullestrois@wanadoo.fr)

#### ■ Zones d'activités de la commune

Desserte routière :	<b>oui</b>
Desserte ferroviaire :	<b>non</b>
Desserte autoroutière :	-
Distance de la Préfecture :	-
Distance de la S/Préfecture :	-

#### ■ Service sur la commune

Hôpital/Clinique :	<b>non</b>
Ecole :	<b>oui</b>
Collège :	-
Logements sociaux :	<b>oui</b>
Bureau de Poste :	<b>oui</b>
Banque :	<b>non</b>
Crèche :	<b>non</b>
Bibliothèque :	<b>non</b>

Déchetterie :	
déchets ordures ménagères :	<b>non</b>
Transport :	<b>non</b>
Service d'accompagnement économique :	<b>non</b>
P.O.S. ou P.L.U. :	<b>oui</b>



# SAINT-CRÉPIN 05600

Canton de Guillestre

Maire : **M. QUEYRAS Jean-Louis**

Né le : -

Profession : Président de société

- Adresse postale de la mairie :  
Place de l'Église - 05600 SAINT-CRÉPIN
- Tél : 04 92 45 02 71 - Fax : 04 92 45 27 07
- [mairie@saintcrepin.com](mailto:mairie@saintcrepin.com)
- Permanence du maire : -
- Ouverture mairie : **Du lundi au samedi de 8 h 30 à 12 h**
- Responsable administratif : **BARTHELEMY Claudine**

Adjoints :

**BERNAUDON Jean-Marc**  
**PASQUALI-BARTHELEMY Séverine**  
**REY David**  
**DERIVAZ Michel**

Conseillers municipaux :

**ALBERT Joëlle**  
**ALBRAND Louis**  
**BERARD Elodie**  
**DELIE Audrey**  
**EYMARD Etienne**  
**FERRET Eric**  
**HURLIN Nathalie**  
**LOUMAYE Florent**  
**MARTIN Elisabeth**  
**MESNIER Pierre**

## ■ Les atouts de la commune

- ▶ Principaux atouts : **terrain d'aviation, forêt de Genévriers**
- Thurifères, carrière de marbre rose.**
- ▶ Prestations spécifiques aux entreprises : -
- ▶ Localisation en zone de revitalisation rurale : -
- ▶ Activité dominante sur la commune : **agriculture et artisanat.**

## Communauté de Communes du Guillestrois

Superf. de la commune :	4 664 ha
Altitude :	900 m
Nombre d'habitants :	654
Nombre d'électeurs :	-
Nom des habitants :	Saint Crépinois

## Maison du tourisme du Guillestrois

Tél. 04 92 45 04 37  
[pays-du-guillestrois@wanadoo.fr](mailto:pays-du-guillestrois@wanadoo.fr)

## ■ Zones d'activités de la commune

Desserte routière :	oui
Desserte ferroviaire :	oui
Desserte autoroutière :	-
Distance de la Préfecture :	-
Distance de la sous Préfecture :	25 km

## ■ Services sur la commune

Hôpital/Clinique :	non
Ecole :	oui
Collège :	oui
Logements HLM :	oui
Bureau de Poste :	oui
Banque :	non
Crèche :	non
Bibliothèque :	oui

Déchetterie :	-
déchets ordures ménagères :	-
Transport :	non
Service d'accompagnement économique :	non
P.L.U. :	oui

# SAINTE-COLOMBE 05700

Canton d'Orpierre



Maire : **M. ALMERAS René**

Né le : 13/04/1939

Profession : Retraité

- Adresse postale de la mairie :  
Les Bégües - 05700 SAINTE-COLOMBE
- Tél/Fax : 04 92 66 28 44
- [mairie.stecolombe05@orange.fr](mailto:mairie.stecolombe05@orange.fr)
- Permanence du maire : **Le mardi de 14 h à 17 h**
- Ouverture mairie : **Le mardi de 14 h à 17 h**
- Responsable administratif : PRUNSTER Magali

Adjoints :

1<sup>er</sup> adj. : REY Jean-Louis

2<sup>e</sup> adj. : CREMILLIEUX Evelyne

Conseillers municipaux :

**BENEYTON Hugues**

**BLANC Catherine**

**ROUX Jean-Pierre**

**GERNEZ Eric**

## ■ Les atouts de la commune

- ▶ Principaux atouts : **le calme.**
- ▶ Prestations spécifiques aux entreprises : **non.**
- ▶ Localisation en zone de revitalisation rurale : **oui.**
- ▶ Activité dominante sur la commune :  
**agriculture et tourisme.**

## Communauté de Communes Interdépartementale des Baronnies

Superf. de la commune :	1 718 ha
Altitude :	700/1 150 m
Nombre d'habitants :	53
Nombre d'électeurs :	70
Nom des habitants :	Colombois

## Office de Tourisme Intercommunal des Baronnies

Tél. 04 92 66 30 45

[otib.lagrand@gmail.com](mailto:otib.lagrand@gmail.com)

## ■ Zones d'activités de la commune

Desserte routière :	-
Desserte ferroviaire :	-
Desserte autoroutière :	-
Distance de la Préfecture :	-
Distance de la sous Préfecture :	-

## ■ Services sur la commune

Hôpital/Clinique :	non
Ecole :	non
Collège :	non
Logements HLM :	non
Bureau de Poste :	non
Banque :	non
Crèche :	non
Bibliothèque :	non

Déchetterie :  
déchets ordures ménagères : non  
**La plus proche à Orpierre**

Transport :	non
Service d'accompagnement économique :	non
P.O.S. ou P.L.U. :	-



Maire : **M. CORREARD Jean-Louis**

Né le : 17/04/1949

Profession : Retraité

- Adresse postale de la mairie :  
**Le Village - 05150 SAINTE-MARIE-DE-ROSANS**
- Tél/Fax : 04 92 66 03 66
- [mairie.saintemarie@orange.fr](mailto:mairie.saintemarie@orange.fr)
- Permanence du maire : **Sur rendez-vous**
- Ouverture mairie : **Mardi après midi**
- Responsable administratif : **CALISSI BARRAL Corinne**

#### Adjoints :

**1<sup>er</sup> adj. : COMBE Liliane**

**2<sup>e</sup> adj. : JOUBERT Hervé**

Conseillers municipaux :

**LOMBARD Philippe**

**DEWILDE Claudine**

**CORREARD Thierry**

**COMBE Jean-Louis**

#### ■ Les atouts de la commune

- ▶ Principaux atouts : -
- ▶ Prestations spécifiques aux entreprises : **non.**
- ▶ Localisation en zone de revitalisation rurale : **oui.**
- ▶ Activité dominante sur la commune : -

#### Communauté de Communes de la Vallée de l'Oule

Superf. de la commune :	750 ha
Altitude :	650 m
Nombre d'habitants :	43 en 2014
Nombre d'électeurs :	-
Nom des habitants :	-

#### ■ Zones d'activités de la commune

Desserte routière :	-
Desserte ferroviaire :	-
Desserte autoroutière :	-
Distance de la Préfecture :	-
Distance de la S/Préfecture :	-

#### ■ Services sur la commune

Desserte par l'ADSL :	oui
ADSL Haut Débit :	oui
Hôpital/Clinique :	72 km
Ecole :	<b>Regroupement scolaire</b>
Collège :	28 km
Logements HLM :	28 km
Bureau de Poste :	28 km
Banque :	28 km
Crèche :	28 km
Bibliothèque :	3 km

#### Déchetterie :

déchets industriels banals :	-
déchets ordures ménagères :	oui
Transport Urbain :	non
Service d'accompagnement économique :	non
P.O.S. ou P.L.U. :	non



# SAINT-ÉTIENNE-LE-LAUS 05130

Canton de la Bâtie-neuve

Maire : **M. RAMBAUD Michel**

Né le : 31/03/1955

Profession : Retraité EDF

- Adresse postale de la mairie :  
**LE VILLAGE - 05130 ST-ÉTIENNE-LE-LAUS**
- Tél : 04 92 54 31 96 - Fax : 04 92 54 34 34
- [mairiestetiennelelaus@wanadoo.fr](mailto:mairiestetiennelelaus@wanadoo.fr)
- Permanence du maire : Lundi et jeudi, puis sur rendez-vous
- Ouverture mairie : Lundi de 8 h 30 à 12 h 30 et de 13 h à 17 h  
et le jeudi de 8 h 30 à 12 h et de 13 h à 18 h
- Responsable administratif : LINAC Sonya

Adjoints :

1<sup>er</sup> adj. : **ESTACHY Jean-François**

2<sup>e</sup> adj. : **FAVERET Daniel**

3<sup>e</sup> adj. : **AUBIN Nicolas**

Conseillers municipaux :

**BONJOUR Dominique**

**BOUDOUARD Jean-Luc**

**GARNIER Marie-Josée**

**PERIER Gérard**

**ROSATI Thierry**

**GUILLEMAIN Pierre**

**DISDIER Ludovic**

## ■ Les atouts de la commune

- ▶ Principaux atouts : **haut lieu culturel à Notre Dame du Laus.**
- ▶ Prestations spécifiques aux entreprises : **non.**
- ▶ Localisation en zone de revitalisation rurale : **oui.**
- ▶ Activité dominante sur la commune : **agriculture et artisanat.**

## Communauté de Communes de la Vallée de l'Avance

Superf. de la commune :	85 000 ha
Altitude :	750 m
Nombre d'habitants :	305 en 2014
Nombre d'électeurs :	235
Nom des habitants :	Stéfanois

Office de Tourisme de Chorges  
Tél. : 04 92 50 64 25

## ■ Zones d'activités de la commune

Desserte routière :	oui
Desserte ferroviaire :	10 km
Desserte autoroutière :	-
Distance de la Préfecture :	20 km
Distance de la sous Préfecture :	81 km

## ■ Services sur la commune

Hôpital/Clinique :	20 km
Ecole :	oui
Collège :	10 km
Logements HLM :	10 km
Bureau de Poste :	oui (Point poste)
Banque :	10 km
Crèche :	20 km
Bibliothèque :	20 km

Déchetterie de la Communauté  
de Communes de l'Avance :

déchets ordures ménagères : **non**

La plus proche à Chorges

Transport :	non
Service d'accompagnement économique :	non
P.L.U. :	oui





Maire : **M. MAGNAN Richard**  
 Né le : 03/07/1967  
 Profession : Agent territorial

- Adresse postale de la mairie :  
**Le village - 05500 ST -EUSÈBE-EN-CHAMPSAUR**
- Tél : 04 92 50 03 39 - Fax : 04 92 50 03 39
- [mairiesainteusebe@wanadoo.fr](mailto:mairiesainteusebe@wanadoo.fr)
- Permanence du maire : **Mercredi et vendredi après-midi**
- Ouverture mairie : **Mercredi et vendredi 13 h 30 à 17 h 30**
- Responsable administratif : **CATELAN Nicole**

#### Adjoints :

- 1<sup>er</sup> adj. : **ROUX Philippe**
- 2<sup>e</sup> adj. : **AUBERT Sylvain**
- 3<sup>e</sup> adj. : **BRAILLY Nadine**

#### Conseillers municipaux :

- BLANC Serge**
- BOYER-JOLY Gilbert**
- MANUEL Agnés**
- MOYNIER Hervé**
- MOYNIER Pascal**
- ROCHAS Bruno**
- OLLIVIER Nathalie**

#### ■ Les atouts de la commune

- ▶ Principaux atouts :
  - **Église de style lombard unique dans la région.**
  - **Bloc erratique de « pierre Fille ».**
  - **Étang du Laux. Sentier de promenade à la découverte du bocage champsaurin.**
- ▶ Prestations spécifiques aux entreprises : **non.**
- ▶ Localisation en zone de revitalisation rurale : **non.**
- ▶ Activité dominante sur la commune : -

#### Communauté de Communes du Champsaur

Superf. de la commune :	782 ha
Altitude :	1 100 m
Nombre d'habitants :	150
Nombre d'électeurs :	154
Nom des habitants :	St Euseubiens

#### ■ Zones d'activités de la commune

Desserte routière :	oui
Desserte ferroviaire :	-
Desserte autoroutière :	-
Distance de la Préfecture :	25 km
Distance de la sous Préfecture :	-

#### ■ Services sur la commune

Hôpital/Clinique :	25 km
Ecole :	non
Collège :	non
Logements HLM :	non
Bureau de Poste :	10 km
Banque :	non
Crèche :	non
Bibliothèque :	non

#### Déchetterie :

déchets ordures ménagères :	non
<b>La plus proche à St-Bonnet</b>	

Transport :	non
Service d'accompagnement économique :	non
P.O.S. ou P.L.U. :	non

# SAINT-FIRMIN 05800

Canton de St-Firmin



Maire : **M. FREYNET Alain**  
Né le : 10/10/1950  
Profession : Retraité de la Fonction Publique

- Adresse postale de la mairie :  
**Le Bourg - 05800 SAINT-FIRMIN**
- Tél : 09 92 55 20 30 - Fax : 04 92 43 58 91
- [mairiesaintfirmin@wanadoo.fr](mailto:mairiesaintfirmin@wanadoo.fr)
- Permanence du maire :  
**Mardi matin uniquement sur rendez-vous**
- Ouverture mairie : **Lundi, mardi et jeudi de 8 h à 12 h**  
**et le jeudi de 13 h 30 à 17 h 30**
- Responsable administratif : -

## Adjoints :

1<sup>er</sup> adj. : **BARRAUD Raymond**

2<sup>e</sup> adj. : **ANTOINE Cédric**

3<sup>e</sup> adj. : **DANIEL Michel**

## Conseillers municipaux :

**DE NALE Jérôme**

**CALVAT Laurent**

**LACOURTE Ghislaine**

**MICHONNEAU Hervé**

**CATELAN Pascal**

**DALMASSO Agnès**

**LOUBET Caroline**

## ■ Les atouts de la commune

- ▶ Principaux atouts :
  - **Entrée de vallée touristique.**
  - **Développement de zones d'activités en bordure de RN 85.**
- ▶ Prestations spécifiques aux entreprises :  
**oui, zones d'activités.**
- ▶ Localisation en zone de revitalisation rurale : **non.**
- ▶ Activité dominante sur la commune : -

## Communauté de Communes du Valgaudemar

Superf. de la commune :	2 239 ha
Altitude :	900 m
Nombre d'habitants :	460 en 2009
Nombre d'électeurs :	432
Nom des habitants :	St Firminois

**Office de Tourisme**  
Tél. 04 92 55 23 21

## ■ Zones d'activités de la commune

Surface occupée :	19 000 m <sup>2</sup>
Desserte routière :	oui
Desserte ferroviaire :	30 km
Desserte autoroutière :	50 km
Distance de la Préfecture :	30 km
Distance de la sous Préfecture :	120 km

## ■ Services sur la commune

Hôpital/Clinique :	non
Ecole :	oui
Collège :	15 km
Logements HLM :	oui
Bureau de Poste :	oui
Banque :	15 km
Crèche :	3 km
Bibliothèque :	oui
Déchetterie :	
déchets ordures ménagères :	oui
Transport :	non
Service d'accompagnement économique :	non
P.O.S. :	oui



Maire : **M. NUSSAS Daniel**  
Né le : 09/02/1946  
Profession : Retraité

- Adresse postale de la mairie :  
Mairie - Quartier de l'Église - 05300 SAINT-GENIS
- Tél / Fax : 04 92 67 12 65
- [mairie.saintgenis@orange.fr](mailto:mairie.saintgenis@orange.fr)
- Permanence du maire : Le lundi et le mercredi de 9 h à 11 h,  
le vendredi de 14 h à 16 h, ou sur rendez-vous.
- Ouverture mairie :  
Le lundi de 9 h 30 à 13 h et de 13 h 30 à 17 h 30,  
le mercredi de 9 h 30 à 13 h 30, et le vendredi de 14 h à 17 h
- Responsable administratif : ALLIER Patricia

#### Adjoints :

1<sup>er</sup> adj. : **BOREL Jean-Pierre**

2<sup>e</sup> adj. : **BARNIAUDY Luc**

Conseillers municipaux :

**LAMBERT Michel**

**ESPI Régine**

**WURMSER Brigitte**

**GIRARD Danièle**

#### ■ Les atouts de la commune

##### ► Principaux atouts :

La « montagne » de Saint-Genis, appelée aussi « Laup Jubéo » est un espace boisé classé « Natura 2000 » ; il comporte une importante faune et flore alpine, avec quelques espèces rares, notamment le genévrier thuriferaire. Le sentier dit « des gorges du Riou » fait la joie des randonneurs, qui l'empruntent pour rejoindre le lieu-dit « Jubéo ». La commune possède un plan d'eau, avec un site (espaces verts, aires de pique-nique, parking) et une plage aménagés.

► Prestations spécifiques aux entreprises : non.

► Localisation en zone de revitalisation rurale : oui.

► Activité dominante sur la commune : agriculture (élevage ovin, céréales, fourrage et arboriculture) et tourisme (lié aux sentiers de randonnée et au plan d'eau).

#### Communauté de Communes du Serrois

Superf. de la commune :	1 832 ha
Altitude :	591 m
Nombre d'habitants :	50 en 2014
Nombre d'électeurs :	50
Nom des habitants :	St Genissais

Office de tourisme du Serrois  
Tél. 04 92 67 00 67

#### ■ Zones d'activités de la commune

Desserte routière :	oui
Desserte ferroviaire :	10 km
Desserte autoroutière :	20 km
Distance de la Préfecture :	55 km
Distance de la sous Préfecture :	135 km

#### ■ Services sur la commune

Hôpital/Clinique :	55 km
École :	10 km
Collège :	10 km
Logements HLM :	10 km
Bureau de Poste :	5 km
Banque :	10 km
Crèche :	10 km
Bibliothèque :	6 km

Déchetterie :  
déchets ordures ménagères : non  
La plus proche à Serres (10 km)

Transport :	non
Service d'accompagnement économique :	non
P.O.S. :	oui



Maire : **M<sup>me</sup> GONSOLIN Chantal**

Né le : -

Profession : -

- Adresse postale de la mairie :  
05800 SAINT-JACQUES-EN-VALGAUDEMAR
- Tél : 04 92 55 25 15 - Fax : 04 92 55 32 69
- mairie.stjacques@wanadoo.fr
- Permanence du maire : **Le mardi toute la journée**
- Ouverture mairie : **Le mardi après midi**
- Responsable administratif : **EYMARD Pierrette**

#### Adjoints :

1<sup>er</sup> adj. : **DEBARGE Guy**

2<sup>e</sup> adj. : **MASTROPASQUA Marielle**

3<sup>e</sup> adj. : **DUPUY Sylvain**

#### Conseillers municipaux :

**AUBERT Louis**

**ARTAUD Eric**

**BARBAN François**

**LAGIER Michel**

**DAUBOIN Sylvain**

**MARY Jean-Pierre**

#### ■ Les atouts de la commune

##### ▶ Principaux atouts :

rive gauche de la Severaine, boisée et verdoyante, longée par le canal des Herbeys. Chapelles, fours banals, Eglise, patrimoine riche emporté par les GR, Tour du vieux Chaillol, VTT.

▶ Prestations spécifiques aux entreprises : **non**.

▶ Localisation en zone de revitalisation rurale : **oui**.

▶ Activité dominante sur la commune :

**activités pastorales et tourisme.**

#### Communauté de Communes du Valgaudemar

Superf. de la commune : 1 565 ha

Altitude : 900 m

Nombre d'habitants : 145

Nombre d'électeurs : -

Nom des habitants : -

#### Syndicat d'initiative du Valgaudemar

Tél. 04 92 55 23 21

#### ■ Zones d'activités de la commune

Desserte routière : **oui**

Desserte ferroviaire : 30 km

Desserte autoroutière : 50 km

Distance de la Préfecture : 32 km

Distance de la S/Préfecture : 120 km

#### ■ Services sur la commune

Hôpital/Clinique : 32 km

Ecole : 20 km

Collège : 20 km

Logements HLM : 3 km

Bureau de Poste : 5 km

Banque : 20 km

Crèche : **non**

Bibliothèque : **oui**

Déchetterie :

déchets ordures ménagères : **oui**

Transport : **non**

Service d'accompagnement

économique : **non**

P.O.S. ou P.L.U. : **non**



Maire : **M<sup>me</sup> ARNOUX Josiane**  
 Né le : 26/05/1951  
 Profession : Retraitée

- Adresse postale de la mairie :  
Place de la Mairie - 05260 SAINT-JEAN-SAINT-NICOLAS
- Tél : 04 92 55 92 80 - Fax : 04 92 55 95 29
- [mairie@st-jean-st-nicolas.fr](mailto:mairie@st-jean-st-nicolas.fr)
- Permanence du maire : **Sur rendez-vous**
- Ouverture mairie : **Du lundi au vendredi de 9 h à 12 h et de 14 h à 17 h, fermée le mercredi après-midi**
- Responsable administratif : **BELLUE Edwige**

#### Adjoints :

- 1<sup>er</sup> adj. : **PAPET Rodolphe**
- 2<sup>e</sup> adj. : **JANIK Monique**
- 3<sup>e</sup> adj. : **BROUX Francis**
- 4<sup>e</sup> adj. : **RISPAUD Marie-Blanche**

#### Conseillers municipaux :

- MARTIN Annie**
- SAUVEBOIS Christian**
- PRETI Michel**
- MARLETTA Anne-Marie**
- TISSOT Catherine**
- AUBERT Daniel**
- DEGRIL Delphine**
- ANDRE Philippe**
- LION Danièle**
- REYNIER Bernard**

#### ■ Les atouts de la commune

- ▶ Principaux atouts : **touristique.**
- ▶ Prestations spécifiques aux entreprises : -
- ▶ Localisation en zone de revitalisation rurale : -
- ▶ Activité dominante sur la commune : **commerces.**

#### Communauté de Communes du Haut-Champsaur

Superf. de la commune :	3 717 ha
Altitude :	1 200 m
Nombre d'habitants :	1 093 en 2011
Nombre d'électeurs :	-
Nom des habitants :	Pontassons

**Office de Tourisme**  
 Tél. 04 92 55 95 71  
[hautchampsaur@wanadoo.fr](mailto:hautchampsaur@wanadoo.fr)

#### ■ Zones d'activités de la commune

Desserte routière :	oui
Desserte ferroviaire :	25 km
Desserte autoroutière :	-
Distance de la Préfecture :	25 km
Distance de la sous Préfecture :	97 km

#### ■ Services sur la commune

Hôpital/Clinique :	25 km
Ecole :	oui
Collège :	15 km
Logements HLM :	oui
Bureau de Poste :	oui
Banque :	oui
Crèche :	oui
Bibliothèque :	oui

Déchetterie :	
déchets ordures ménagères :	oui
Transport :	non
Service d'accompagnement économique :	-
P.L.U. :	oui



# SAINT-JULIEN-EN-BEAUCHÊNE 05140

Canton d'Aspres-sur-Buëch

Maire : **M. VALLIER Jean-Claude**

Né le : 08/12/1939

Profession : Retraité

- Adresse postale de la mairie :  
Le Village - 05140 SAIN-JULIEN-EN-BEAUCHÊNE
- Tél : 04 92 58 16 45
- [stjulien05@orange.fr](mailto:stjulien05@orange.fr)
- Permanence du maire : -
- Ouverture mairie :  
Lundi, mercredi et vendredi de 8 h à 12 h et de 13 h à 17 h
- Responsable administratif : BARTHELEMY Nadine

## Adjoints :

1<sup>er</sup> adj. : GAUTHIER Jean-Pierre

2<sup>e</sup> adj. : CASERTA Carole

Conseillers municipaux :

SCHNEYDER Laetitia

FABRE Nancy

SERRI Jean

VIALET Baptiste

PASCAL Alain

BERMOND Gilbert

KORTZ Sylvain

BERARD Jacky

## Les atouts de la commune

- ▶ Principaux atouts : -
- ▶ Prestations spécifiques aux entreprises : non.
- ▶ Localisation en zone de revitalisation rurale : oui.
- ▶ Activité dominante sur la commune : agriculture.

## Communauté de Communes du Haut-Buëch

Superf. de la commune : 6 500 ha

Altitude : 922 m

Nombre d'habitants : 126

Nombre d'électeurs : 147

Nom des habitants : Bôchinois

Office de Tourisme Intercommunal d'Aspres-sur-Buëch  
Tél. 04 92 58 68 88

## Zones d'activités de la commune

Desserte routière :	-
Desserte ferroviaire :	7 km
Desserte autoroutière :	-
Distance de la Préfecture :	47 km
Distance de la S/Préfecture :	47 km

## Services sur la commune

Hôpital/Clinique :	47 km
Ecole :	15 km
Collège :	15 km
Logements HLM :	non
Bureau de Poste :	oui
(Agence Postale Communale)	
Banque :	non
Crèche :	7 km
Bibliothèque :	5 km

Déchetterie :  
déchets ordures ménagères : non  
La plus proche à 12 km  
(Aspres-sur-Buëch)

Transport :	-
Service d'accompagnement économique :	-
P.L.U. :	oui



# SAINT-JULIEN-EN-CHAMPSAUR 05500

Canton de St-Bonnet

Maire : **M. GOSSELIN Denis**

Né le : 18/01/1966

Profession : Gérant de société

- Adresse postale de la mairie :  
Place Vivian Maier - 05500 SAINT-JULIEN-EN-CHAMPSAUR
- Tél : 04 92 50 70 69 - Fax : 04 92 50 70 69
- Adresse mail de la mairie :  
mairie.st-julien-en-champsaur@wanadoo.fr
- Permanence du maire : **Sur rendez-vous le jeudi**
- Ouverture mairie : **Lundi de 16 h à 18 h, jeudi de 10 h à 12 h et vendredi de 14 h à 16 h**
- Responsable administratif : **ARIEY-BONNET Nicole**

## Adjoints :

1<sup>er</sup> adj. : **ESCALLIER Jérôme**

2<sup>e</sup> adj. : **BLANC Odile**

2<sup>e</sup> adj. : **BOREL David**

## Conseillers municipaux :

**DISDIER Fabien**

**BLANC Jocelyne**

**RODRIGUEZ Bernard**

**EYRAUD Serge**

**BROCHIER Delphine**

**BONELLI Olivier**

**RANGUIS Josette**

## ■ Les atouts de la commune

- ▶ Principaux atouts : **circuits de randonnées pédestres ou VTT .**
- ▶ Prestations spécifiques aux entreprises : **non.**
- ▶ Localisation en zone de revitalisation rurale : **oui.**
- ▶ Activité dominante sur la commune : **agriculture et tourisme.**

## Communauté de Communes du Champsaur

Superf. de la commune :	1 000 ha
Altitude :	1 040 m
Nombre d'habitants :	314
Nombre d'électeurs :	290
Nom des habitants :	Saint Julianis

**Maison du Tourisme de la Fare**  
Tél. 04 92 49 09 35

## ■ Zones d'activités de la commune

Desserte routière :	oui
Desserte ferroviaire :	20 km
Desserte autoroutière :	35 km
Distance de la Préfecture :	20 km
Distance de la sous Préfecture :	90 km

## ■ Services sur la commune

Desserte par l'ADSL :	oui
ADSL Haut Débit :	oui
Hôpital/Clinique :	20 km
Ecole :	oui
Collège :	6 km
Logements HLM :	non
Bureau de Poste :	oui
Banque :	6 km
Crèche :	6 km
Bibliothèque :	6 km

## Déchetterie :

déchets industriels banals :	-
déchets ordures ménagères :	-

## La plus proche à St Bonnet

Transport Urbain :	non
Service d'accompagnement économique :	non
P.O.S. ou P.L.U. :	oui

S



Maire : **M. AMAR Jean-Marie**

Né le : 15/01/1951

Profession : Retraité

- Adresse postale de la mairie :  
Route de Serre Richard - 05500 ST-LAURENT-DU-CROS
- Tél : 04 92 50 42 87 - Fax : 09 70 29 62 68
- [mairie.st-laurent-du-cros@wanadoo.fr](mailto:mairie.st-laurent-du-cros@wanadoo.fr)
- Permanence du maire : **Mardi de 18 h à 19 h**
- Ouverture mairie : **Mardi et jeudi de 14 h à 18 h, et le samedi de 10 h à 12 h**
- Responsable administratif : **EBRARD Alain**

#### Adjoints :

1<sup>er</sup> adj. : **BARTHELEMY Jean-Marie**

2<sup>e</sup> adj. : **EBRARD Emmanuel**

3<sup>e</sup> adj. : **ROUSSEL Stéphan**

#### Conseillers municipaux :

**LAGIER Vincent**

**LAFONT Jérôme**

**TOURRES Jean-Luc**

**RICARD Stéphan**

**VIEU Aline**

**LAGARDE Claude**

**FAURE Stéphanie**

**JAUSSAUD Lionel**

**ROBIN Christine**

**GUEYDAN Patrice**

**EYRAUD Bruno**

#### ■ Les atouts de la commune

##### ▸ Principaux atouts :

- Commune proche de Gap
- Commune centre du Champsaur
- Cadre de vie

▸ Prestations spécifiques aux entreprises : **non**.

▸ Localisation en zone de revitalisation rurale : **oui**

▸ Activité dominante sur la commune : **agriculture**.

#### Communauté de Communes du Champsaur

Superf. de la commune : 1 269 ha

Altitude : 1 100 m

Nombre d'habitants : 529 en 2014

Nombre d'électeurs : 417

Nom des habitants : St-Laurentins

#### Maison de Tourisme de la Fare en Champsaur

[info@champsaur-valgaudemar.com](mailto:info@champsaur-valgaudemar.com)

#### ■ Zones d'activités de la commune

Desserte routière :	-
Desserte ferroviaire :	-
Desserte autoroutière :	-
Distance de la Préfecture :	15 km
Distance de la sous Préfecture :	90 km

#### ■ Services sur la commune

Hôpital/Clinique :	15 km
Ecole :	oui
Collège :	5 km
Logements HLM :	non
Bureau de Poste :	oui
(Agence Postale Communale)	
Banque :	5 km
Crèche :	5 km
Bibliothèque :	5 km

Déchetterie :  
déchets ordures ménagères : non  
La plus proche à 5 km (St-Bonnet)

Transport : non  
Service d'accompagnement économique : oui

Agence Postale Communale  
P.O.S. ou P.L.U. : oui





Maire : **M. MARTINEZ Gérald**

Né le : 08/05/1961

Profession : -

- Adresse postale de la mairie : **Place de l'Église**
- Tél : 04 92 50 40 74 - Fax : 04 92 50 49 03
- [mairie.stleger05@wanadoo.fr](mailto:mairie.stleger05@wanadoo.fr)
- Permanence du maire : **Sur rendez-vous**
- Ouverture mairie :  
**Lundi, mardi, jeudi de 8 h 30 à 11 h 30 et de 13 h 30 à 16 h 30**  
**Mercredi et vendredi de 8 h 30 à 11 h 30**
- Responsable administratif : **CALVAT Chantal**

#### Adjoints :

- 1<sup>er</sup> adj. : **ALLEMAND Philippe**
- 2<sup>e</sup> adj. : **MICHEL Jean-François**
- 3<sup>e</sup> adj. : **VINCENT Théo**

#### Conseillers municipaux :

- CHRISTINY Antoine**
- GARCIN Bernard**
- SALSANO Martine**
- BOUNOUS Sophie**
- POURROY Pierre**
- MAUPETIT Audrey**
- BLONDEAU Emmanuel**

#### ■ Les atouts de la commune

##### ▸ Principaux atouts :

station de ski, centres de vacances, un V.V.F. (Villages Vacances Famille), un musée des animaux, un centre équestre, un camping 3 étoiles, un office de tourisme classé.

▸ Prestations spécifiques aux entreprises : oui, Z.R.R. (Zone de Revitalisation Rurale) et Z.A.C. (Zone d'Aménagement Concerté).

▸ Localisation en zone de revitalisation rurale : oui.

▸ Activité dominante sur la commune :  
 tourisme, centre médical, agriculture.

#### Communauté de Communes du Haut-Champsaur

Superf. de la commune :	677 ha
Altitude :	1 080/2 470 m
Nombre d'habitants :	319 en 2009
Nombre d'électeurs :	277
Nom des habitants :	San-lagirois

#### Office de Tourisme

Tél. 04 92 50 43 77

[info@st-leger05.fr](mailto:info@st-leger05.fr)

#### ■ Zones d'activités de la commune

Projet de développements économiques envisagés :  
 - à 1 an : **agrandissement de la Réserve collinaire**

Desserte routière :	oui
Desserte ferroviaire :	non
Desserte autoroutière :	39 km
Distance de la Préfecture :	22 km
Distance de la sous Préfecture :	90 km

#### ■ Services sur la commune

Hôpital/Clinique :	-
Ecole :	3,5 km
Collège :	3,5 km
Logements HLM :	oui
Bureau de Poste :	3,5 km
Banque :	3,5 km
Crèche :	oui
Bibliothèque :	oui

Déchetterie :  
 déchets ordures ménagères : non  
**La plus proche à 8 km**

Transport :	non
Autres :	05 Voyageurs
Service d'accompagnement économique :	-
P.O.S. ou P.L.U. :	oui

# SAINT-MARTIN-DE-QUEYRIÈRES 05120

Canton de l'Argentière-la-Bessée



Maire : **M. GIORDANO Serge**

Né le : 22/07/1961

Profession : Artisan menuisier

- Adresse postale de la mairie :  
Rue de la Mairie - 05120 ST-MARTIN-DE-QUEYRIÈRES
- Tél : 04 92 21 04 06 - Fax : 04 92 20 51 62
- [mairie.stmartindequeyrieres@wanadoo.fr](mailto:mairie.stmartindequeyrieres@wanadoo.fr)
- Permanence du maire : Sur rendez-vous
- Ouverture mairie :  
Mercredi et vendredi de 8 h à 12 h et de 13 h 30 à 17 h
- Responsable administratif : MARTIN Nathalie

Adjoints :

1<sup>er</sup> adj. : LOMBARD Ghislaine

2<sup>e</sup> adj. : FAURE Martin

3<sup>e</sup> adj. : RIGNON Emmanuel

4<sup>e</sup> adj. : VASINA Amandine

Conseillers municipaux :

BROUILLET Ghislaine

DEFAUX Jérôme

DEHAIS Marie-Christine

HOHWELLER Nathalie

LEIVA François

LELIEVRE Michel

MENARD Romuald

MICALEF Emmanuelle

TORRENT Florence

VAUCHERE Mary-Lyne

## ■ Les atouts de la commune

► Principaux atouts :

- Tourisme : camping, écoles escalade, eaux vives, centre équestre...
- Economique : zone artisanale,
- Situation géographique, proximité de Briançon et de l'Argentière et des stations du Pays des Écrins,
- Cadre naturel

► Prestations spécifiques aux entreprises : non.

► Localisation en zone de revitalisation rurale : non.

► Activité dominante sur la commune : -

## Communauté de Communes du Pays des Écrins

Superf. de la commune : 5 552 ha

Altitude : 1 200 m

Nombre d'habitants : 1 133 en 2010

Nombre d'électeurs : 918

Nom des habitants : St Martinous

Office de Tourisme

Tél. 04 92 23 03 11

[info@paysdesecrins.com](mailto:info@paysdesecrins.com)

## ■ Zones d'activités de la commune

Projets de développements économiques envisagés :

- à 2 ans : ZA Pont La lame principalement dédiée au bois

Desserte routière : oui

Desserte ferroviaire : non

Desserte autoroutière : 86 km

Distance de la Préfecture : 77 km

Distance de la S/Préfecture : 8,3 km

## ■ Services sur la commune

Hôpital/Clinique : 8,3 km

(Attention, plus de service de réanimation)

École : oui

Collège : 6,8 km

Logements HLM : non

Bureau de Poste : 6,8 km

Banque : 6,8 km

Crèche : 6,8 km

Bibliothèque : oui

Déchetterie : déchets ordures ménagères : -

Transport : non

Service d'accompagnement économique : non

P.L.U. : oui



Maire : **M. ALLUIS Daniel**

Né le : 20/08/1948

Profession : Retraité

- Adresse postale de la mairie :  
Le Village - 05800 SAINT-MAURICE-EN-VALGAUDEMAR
- Tél : 04 92 55 28 09 - Fax : 04 92 55 29 30
- [mairie.st.maurice.valgo@wanadoo.fr](mailto:mairie.st.maurice.valgo@wanadoo.fr)
- Permanence du maire : **Sur rendez-vous**
- Ouverture mairie : **Mardi et jeudi après-midi de 14 h à 16 h 30**
- Responsable administratif : -

Adjoints :

1<sup>er</sup> adj. : ALLUIS Jean-Luc

2<sup>e</sup> adj. : BOYER Georges

Conseillers municipaux :

ARMAND Gilbert

DUMAS Christian

DUMAS Daniel

EYMARD Anne

GIGUET Jean-Claude

GUEYDAN José

GALVIN Jean-Pierre

GUEYDAN Claude

## ■ Les atouts de la commune

- ▶ Principaux atouts :
  - Église romane classée aux monuments historiques.
  - Randonnée pédestre et VTT...
  - Commune du Parc National des Écrins.
- ▶ Prestations spécifiques aux entreprises : non.
- ▶ Localisation en zone de revitalisation rurale : -
- ▶ Activité dominante sur la commune : **tourisme vert, randonnées, VTT, GR**

## Communauté de Communes du Valgaudemar

Superf. de la commune :	3 640 ha
Altitude :	875/2 874 m
Nombre d'habitants :	146 en 2011
Nombre d'électeurs :	156
Nom des habitants :	-

## Office de Tourisme du Valgaudemar

## ■ Zones d'activités de la commune

Desserte routière :	12 km
Desserte ferroviaire :	40 km
Desserte autoroutière :	80 km
Distance de la Préfecture :	30 km
Distance de la sous Préfecture :	-

## ■ Services sur la commune

Hôpital/Clinique :	40 km
École :	25 km
Collège :	25 km
Logements HLM :	8 km
Bureau de Poste :	8 km
Banque :	8 km
Crèche :	12 km
Bibliothèque :	8 km

Déchetterie :  
déchets ordures ménagères : oui  
**La plus proche à 8 km (St Firmin)**

Transport :	non
Service d'accompagnement économique :	non
P.O.S. ou P.L.U. :	non



Maire : **M. BLANCHARD Gérard**  
Né le : 10/09/1951  
Profession : Commerçant

- Adresse postale de la mairie :  
Chef-Lieu - 05260 ST-MICHEL-DE-CHAILLLOL
- Tél : 04 92 50 48 57 - Fax : 04 92 50 19 74
- [chaillol.mairie@wanadoo.fr](mailto:chaillol.mairie@wanadoo.fr)
- Permanence du maire : Sur rendez-vous le lundi de 18 h à 19 h
- Ouverture mairie : Du lundi au vendredi de 8 h 30 à 11 h 30  
plus le vendredi de 15 h à 18 h 30
- Responsable administratif : PELLEGRIN Laurence

#### Adjoints :

- 1<sup>er</sup> adj. : ROUSTANG Benoit
- 2<sup>e</sup> adj. : VIDAL Pascale
- 3<sup>e</sup> adj. : BOCQUET Emmanuel

#### Conseillers municipaux :

- CHABRE Jean-Pierre
- LECA Martine
- GONDRE David
- FAURE Florence
- GUION Christophe
- CAVEGLIA-SCALE Amandine
- GUION Sébastien

#### ■ Les atouts de la commune

##### ▶ Principaux atouts :

La Commune de St Michel de Chaillol située sur le versant sud du Vieux Chaillol a une exposition plein sud et est bien abritée des vents. L'activité touristique est présente toute l'année : l'hiver la station de ski accueille de nombreux touristes, l'été la randonnée offre de multiples possibilités aux amateurs de moyenne montagne. Par ailleurs, St-Michel-de-Chaillol est le siège de plusieurs exploitations agricoles pluri-actives ayant un rôle important dans l'entretien du patrimoine paysage.

- ▶ Prestations spécifiques aux entreprises : non.
- ▶ Localisation en zone de revitalisation rurale : oui.
- ▶ Activité dominante sur la commune : -

#### Communauté de Communes du Champsaur

Superf. de la commune :	1 678 ha
Altitude :	1 400 m
Nombre d'habitants :	340
Nombre d'électeurs :	308
Nom des habitants :	Chaillolards

Office de Tourisme de Chaillol  
Tél. 04 92 50 48 19  
[info@chaillol.fr](mailto:info@chaillol.fr)

#### Zones d'activités de la commune

Desserte routière :	oui
Desserte ferroviaire :	25 km
Desserte autoroutière :	-
Distance de la Préfecture :	25 km
Distance de la sous Préfecture :	90 km

#### Services sur la commune

Hôpital/Clinique :	25 km
Ecole :	oui
Collège :	10 km
Logements HLM :	non
Bureau de Poste :	oui
Banque :	-
Crèche :	10 km
Bibliothèque :	oui

#### Déchetterie :

déchets ordures ménagères : non  
La plus proche à St-Bonnet

#### Transport :

Autre : 05 Voyageurs, ligne lycéens  
Service d'accompagnement économique : non  
P.L.U. : oui



# SAINT-PIERRE-AVEZ 05300

Canton de Ribiers

Maire : **M<sup>me</sup> DEMAREZ Odette**  
Né le : 11/03/1948  
Profession : Retraitée

- Adresse postale de la mairie : 05300 SAINT-PIERRE-AVEZ
- Tél : 04 92 65 21 36 - Fax : 09 81 38 92 97
- [stpierreavez@wanadoo.fr](mailto:stpierreavez@wanadoo.fr)
- Permanence du maire : Lundi de 8 h à 12 h et de 14 h à 16 h30 et mercredi de 8 h à 12 h
- Ouverture mairie : Lundi de 8 h à 12 h et de 14 h à 16 h30 et mercredi de 8 h à 12 h
- Responsable administratif : BARRERE Géraldine

#### Adjoints :

1<sup>er</sup> adj. : **LAUGIER Alain**

#### Conseillers municipaux :

**ARMAND Florent**

**JOASSON Olivier**

**ARMAND Robert**

**LAUGIER Jacques**

**BELKHEIR Benyagoub**

#### ■ Les atouts de la commune

- ▶ Principaux atouts : -
- ▶ Prestations spécifiques aux entreprises : -
- ▶ Localisation en zone de revitalisation rurale : **oui**.
- ▶ Activité dominante sur la commune : -

#### Communauté de Communes du Canton de Ribiers Val de Méouge

Superf. de la commune :	1 800 km <sup>2</sup>
Altitude :	750 m
Nombre d'habitants :	29 en 2014
Nombre d'électeurs :	41
Nom des habitants :	Avéziens

#### Office de Tourisme de Laragne

#### ■ Zones d'activités de la commune

Desserte routière :	-
Desserte ferroviaire :	-
Desserte autoroutière :	-
Distance de la Préfecture :	-
Distance de la S/Préfecture :	-

#### ■ Services sur la commune

Hôpital/Clinique :	30 km
Ecole :	3 km
Collège :	3 km
Logements HLM :	non
Bureau de Poste :	non
Banque :	non
Crèche :	non
Bibliothèque :	non

Déchetterie :  
déchets ordures ménagères : non  
**La plus proche à 3 km**

Transport :	-
Service d'accompagnement économique :	non
P.O.S. ou P.L.U. :	non



Maire : **M. BRIOULLE Jean-Pierre**  
 Né le : 23/07/1953  
 Profession : Consultant

- Adresse postale de la mairie :  
**Le Village - 05140 SAINT-PIERRE-D'ARGENÇON**
- Tél : **04 92 58 65 81** - Fax : **04 92 58 70 67**
- **saintpierre.argençon@orange.fr**
- Permanence du maire :  
**Sur rendez-vous le mercredi matin et le samedi matin**
- Ouverture mairie : **Du lundi au vendredi de 9 h à 11 h**
- Responsable administratif : **ROUSTAN Sabine**

#### Adjoints :

**1<sup>er</sup> adj. : DURAND Marie-France**  
**2<sup>e</sup> adj. : BARTHELEMY Nadine**  
**3<sup>e</sup> adj. : LASAUSSE Daniel**

#### Conseillers municipaux :

**BARTHELEMY André**  
**DAVIN-ASHLEY Gilberte**  
**GIBERT Denis**  
**GRECHEZ Mathieu**  
**JARNIAC André**

#### ■ Les atouts de la commune

- ▶ Principaux atouts : -
- ▶ Prestations spécifiques aux entreprises : **non.**
- ▶ Localisation en zone de revitalisation rurale : **oui.**
- ▶ Activité dominante sur la commune : **agriculture et tourisme.**

#### Communauté de Communes du Haut-Buëch

Superf. de la commune : 1 787 ha  
 Altitude : 870 m  
 Nombre d'habitants : 160 en 2014  
 Nombre d'électeurs : 161  
 Nom des habitants : -

**Office de Tourisme Intercommunal d'Aspres-sur-Buëch**  
**Tél. 04 92 58 68 88**  
**ot-aspres@orange.fr**

#### ■ Zones d'activités de la commune

Desserte routière : **oui**  
 Desserte ferroviaire : 6 km  
 Desserte autoroutière : 40 km  
 Distance de la Préfecture : 40 km  
 Distance de la S/Préfecture : -

#### ■ Services sur la commune

Hôpital/Clinique : 40 km  
 École : 6 km  
 Collège : 15 km  
 Logements HLM : 6 km  
 Bureau de Poste : **oui**  
 Banque : 15 km  
 Crèche : 15 km  
 Bibliothèque : **oui**

Déchetterie :  
 déchets ordures ménagères : **non**  
**La plus proche à 6 km**

Transport : **non**  
 Service d'accompagnement économique : **non**  
 P.L.U. : **oui**



Maire : **M<sup>me</sup> ROUX Chantal**  
 Né le : 14/08/1953  
 Profession : Comptable

- Adresse postale de la mairie : Le Chef Lieu - 05200 SAINT-SAUVEUR
- Tél : 04 92 43 18 39 - Fax : 04 92 43 13 96
- [mairie-de-saint-sauveur@alsatis.net](mailto:mairie-de-saint-sauveur@alsatis.net)
- Permanence du maire : **Sur rendez-vous**
- Ouverture mairie : **Lundi de 14 h à 17 h et jeudi de 9 h à 12 h**
- Responsable administratif : DUPAU Gisèle

#### Adjoints :

1<sup>er</sup> adj. : **FLIPPE Patrick**

2<sup>e</sup> adj. : **RIVES Bernard**

3<sup>e</sup> adj. : **YARIC René**

#### Conseillers municipaux :

**BISSIERE Valérie**

**FACHE Kléber**

**FACHE Mauricette**

**GERMAIN Marc**

**NESPOULOUS Cyril**

**PASCAL Pierre-Emmanuel**

**ROUX Roger**

#### ■ Les atouts de la commune

##### ▶ Principaux atouts :

- **Vue panoramique avec table d'orientation.**
- **Église de la Transfiguration classée XV<sup>e</sup> siècle.**
- **Chapelle de la Saint-Claude.**

▶ Prestations spécifiques aux entreprises : **non.**

▶ Localisation en zone de revitalisation rurale : **non.**

▶ Activité dominante sur la commune : **agricole.**

#### Communauté de Communes de l'Embrunais

Superf. de la commune :	2 263 ha
Altitude :	1 200 m
Nombre d'habitants :	449 en 2013
Nombre d'électeurs :	367
Nom des habitants :	Saint Savourins

#### ■ Zones d'activités de la commune

Desserte routière :	<b>oui</b>
Desserte ferroviaire :	<b>8 km</b>
Desserte autoroutière :	<b>-</b>
Distance de la Préfecture :	<b>40 km</b>
Distance de la sous Préfecture :	<b>50 km</b>

#### ■ Services sur la commune

Hôpital/Clinique :	<b>non</b>
Ecole :	<b>non</b>
Collège :	<b>non</b>
Logements HLM :	<b>non</b>
Bureau de Poste :	<b>non</b>
Banque :	<b>non</b>
Crèche :	<b>oui</b>
Bibliothèque :	<b>oui</b>
Déchetterie :	
déchets ordures ménagères :	<b>non</b>
Transport :	<b>non</b>
Service d'accompagnement économique :	<b>non</b>
P.O.S. ou P.L.U. :	<b>non</b>

# SAINT-VÉРАН 05350

Canton d'Aiguilles



Maire : **M<sup>me</sup> GUIGNARD Danielle**

Né le : 27/11/1941

Profession : Professeur Honoraire des classes préparatoires aux grandes écoles scientifiques

- Adresse postale de la mairie :  
La ville - 05350 SAINT-VÉРАН
- Tél : 04 92 45 83 91 - Fax : 04 92 45 81 98
- [mairie.stveran@wanadoo.fr](mailto:mairie.stveran@wanadoo.fr)
- Permanence du maire : Tous les jours de 9 h à 12h
- Ouverture mairie : Tous les jours : 8 h à 12 h et de 14 h à 17 h 30  
sauf vendredi apres midi et samedi. Ouvert au public de 9 h à 12 h.
- Responsable administratif : -

Adjoints :

1<sup>er</sup> adj. : PHILIP Serge

2<sup>e</sup> adj. : ANTOINE Mathieu

3<sup>e</sup> adj. : ISNEL Christian

Conseillers municipaux :

SUFFREN Michel

JOUVE Claudine

MISSIMILLY Alain

BONINO Marguerite

MATHIEU Delphine

PRIEUR-BLANC Catherine

DEMARETS Laurent

## ■ Les atouts de la commune

- ▶ Principaux atouts :  
commune de montagne, architecture unique, ski, randonnée.
- ▶ Prestations spécifiques aux entreprises : non.
- ▶ Localisation en zone de revitalisation rurale : non.
- ▶ Activité dominante sur la commune :  
agriculture, tourisme et artisanat.

## Communauté de Communes de l'Escarton du Queyras

Superf. de la commune : 4 474 ha

Altitude : 2 042 m

Nombre d'habitants : 260 en 2010

Nombre d'électeurs : 254

Nom des habitants : Saint-Véranais

Office de Tourisme

Tél. 04 92 45 82 21

[infos@queyras-montagne.com](mailto:infos@queyras-montagne.com)

## ■ Zones d'activités de la commune

Desserte routière :	oui
Desserte ferroviaire :	33 km
Desserte autoroutière :	-
Distance de la Préfecture :	100 km
Distance de la S/Préfecture :	80 km

## ■ Services sur la commune

Hôpital/Clinique :	80 km
Ecole :	oui
Collège :	30 km
Logements sociaux :	oui
Bureau de Poste :	oui
Banque :	30 km
Crèche :	oui
Bibliothèque :	oui

Déchetterie : déchets ordures ménagères :	oui
Transport :	non
Service d'accompagnement économique :	non
P.L.U. :	oui





Maire : **M. SCHIAZZA Pierre**  
 Né le : 29/11/1956  
 Profession : Enseignant

- Adresse postale de la mairie :  
**Le village - 05400 LE SAIX**
- Tél : 04 92 57 29 03 - Fax : 04 92 57 11 93
- [mairie.lesaix@wanadoo.fr](mailto:mairie.lesaix@wanadoo.fr)
- Permanence du maire : **Sur rendez-vous**
- Ouverture mairie : **Le lundi de 9 h à 12 h et de 14 h à 17 h**
- Responsable administratif : **PEYROUX**

#### Adjoints :

1<sup>er</sup> adj. : **ANDRÉ Luc**

2<sup>e</sup> adj. : **ANDRÉ Gilbert**

#### Conseillers municipaux :

**ANDRÉ Émilie**

**ANDRÉ Philippe**

**ANDRÉ Raphael**

**JOHNER Charles**

**NIVOU Roger**

**REGORD Fleur**

**URSULET Sandra**

**VILLAUMET GONNET Elsa**

#### ■ Les atouts de la commune

- ▶ Principaux atouts :

**commune rurale - tourisme - animations fréquentes.**

- ▶ Prestations spécifiques aux entreprises :

**possibilités de loger des entreprises artisanales dans le hangar communal.**

- ▶ Localisation en zone de revitalisation rurale : **oui.**

- ▶ Activité dominante sur la commune : **tourisme et agriculture.**

#### Communauté de Communes du Buëch Dévoluy

Superf. de la commune : 2 215 ha

Altitude : 820 m

Nombre d'habitants : 103 en 2009

Nombre d'électeurs : 103

Nom des habitants : Saixois

#### Office de Tourisme

Tél. 04 92 57 27 43

[tourisme.veynois@wanadoo.fr](mailto:tourisme.veynois@wanadoo.fr)

#### ■ Zones d'activités de la commune

Desserte routière : **oui**

Desserte ferroviaire : 13 km

Desserte autoroutière : -

Distance de la Préfecture : -

Distance de la sous Préfecture : -

#### ■ Services sur la commune

Hôpital/Clinique : 35 km

Ecole : 13 km

Collège : 13 km

Logements HLM : non

Bureau de Poste : 13 km

Banque : 13 km

Crèche : 13 km

Bibliothèque : oui

#### Déchetterie :

déchets ordures ménagères : non

**Centre de tri du Beynon à 30 km**

Transport : non

Autres : **Transport scolaire**

Service d'accompagnement

économique : oui

#### Maison de l'entreprise

rue léon cornand , 05400 VEYNES

Tél : 04 92 58 30 80 - fax: 04 92 58 30 89

mail : [conomie.cc2b@wanadoo.fr](mailto:conomie.cc2b@wanadoo.fr)

P.O.S. ou P.L.U. : non



# SALEON 05300

Canton d'Orpierre

Maire : **M. LOMBARD Pascal**  
Né le : 30/11/1962  
Profession : Contremaître

- Adresse postale de la mairie :  
Le Serre - 05300 SALEON
- Tél/Fax : 04 92 66 29 92
- [mairie.saleon@wanadoo.fr](mailto:mairie.saleon@wanadoo.fr)
- Permanence du maire : **Judi de 14 h à 17 h**
- Ouverture mairie : **Judi de 14 h à 17 h**
- Responsable administratif : **GAUTIER Johanne**

#### Adjoints :

**1<sup>er</sup> adj. : MONTANT Cyril**  
**2<sup>e</sup> adj. : PEYRON Sandrine**

#### Conseillers municipaux :

**JOUVE Yves**  
**ARNAUD René**  
**HALTER David**  
**TORD Yohann**

#### ■ Les atouts de la commune

- ▶ Principaux atouts :  
**village perché face au site d'envol de chabre.**
- ▶ Prestations spécifiques aux entreprises : **non.**
- ▶ Localisation en zone de revitalisation rurale : **non.**
- ▶ Activité dominante sur la commune : -

#### Communauté de Communes Interdépartementale des Baronnies

Superf. de la commune :	986 ha
Altitude :	-
Nombre d'habitants :	96 en 2014
Nombre d'électeurs :	76
Nom des habitants :	Saléonais

**Office de Tourisme d'Orpierre**  
**Tél. 04 92 66 30 45**

#### ■ Zones d'activités de la commune

Desserte routière :	oui
Desserte ferroviaire :	non
Desserte autoroutière :	20 km
Distance de la Préfecture :	50 km
Distance de la sous Préfecture :	-

#### ■ Services sur la commune

Hôpital/Clinique :	20 km
École :	3 km
Collège :	3 km
Logements HLM :	3 km
Bureau de Poste :	4 km
Banque :	5 km
Crèche :	5 km
Bibliothèque :	3 km

Déchetterie :  
déchets ordures ménagères : non  
**La plus proche à 5 km**

Transport : non  
Service d'accompagnement  
économique : non  
P.O.S. ou P.L.U. : non



Maire : **M. DEGUILLAME Eric**

Né le : -

Profession : -

- Adresse postale de la mairie : **Le Village - 05300 SALÉRANS**
- Tél : **04 92 65 24 13** - Fax : **04 92 65 1047**
- **mairie.salerans@wanadoo.fr**
- Permanence du maire : -
- Ouverture mairie : -
- Responsable administratif : -

Adjoints :

**1<sup>er</sup> adj. : COUBAT Michel**

Conseillers municipaux :

**DUBOIS Christian**

**GOUDRY Michel**

**RALLO Jean-Baptiste**

**DVORAK Anna**

**PAYAN Pierre**

## ■ Les atouts de la commune

- ▶ Principaux atouts : -
- ▶ Prestations spécifiques aux entreprises : -
- ▶ Localisation en zone de revitalisation rurale : -
- ▶ Activité dominante sur la commune : -

## Communauté de Communes de Ribiers Val de Méouge

Superf. de la commune : 3 500 ha

Altitude : 750 m

Nombre d'habitants : 91 en 2014

Nombre d'électeurs : -

Nom des habitants : Salerannais

## ■ Zones d'activités de la commune

- Desserte routière : -
- Desserte ferroviaire : -
- Desserte autoroutière : -
- Distance de la Préfecture : -
- Distance de la S/Préfecture : -

## ■ Services sur la commune

- Hôpital/Clinique : -
- Ecole : -
- Collège : -
- Logements HLM : -
- Bureau de Poste : -
- Banque : -
- Crèche : -
- Bibliothèque : -
  
- Déchetterie :  
déchets ordures ménagères : -
- Transport : -
- Service d'accompagnement  
économique : -
- P.O.S. ou P.L.U. : -

# SALLE-LES-ALPES (LA) 05240

Canton de Monêtier-les-Bains



Maire : **M. FARDELLA Alain**  
Né le : 26/12/1948  
Profession : Retraité France Télécom

- Adresse postale de la mairie :  
Rue de la Guisane - 05240 LA SALLE LES ALPES
- Tél : 04 92 25 54 00 - Fax : 04 92 24 74 13
- [secretariatgeneral@lasallelesalpes.fr](mailto:secretariatgeneral@lasallelesalpes.fr)
- Permanence du maire : Mercredi à 17 h
- Ouverture mairie :  
Du lundi au vendredi de 9 h à 12 h et 14 h à 16 h 30
- Responsable administratif : VIAL David

## Adjoints :

**FINE Claudine**  
**PERLI Gilles**  
**VALLA Christine**  
**SALLE Emeric**

## Conseillers municipaux :

**FORM Emile**  
*(conseiller délégué)*  
**SALLE Jean-Paul**  
*(conseiller délégué)*  
**GALLETTI Dominique**  
*(conseiller délégué)*  
**DHENIN Nicole**  
**PETER Josette**  
**BRACHET Dominique**  
**FIGVED Paul**  
**RIBUOT Philippe**  
**MICHELON Philippe**  
**CROSASSO Henri**

## ■ Les atouts de la commune

- ▶ Principaux atouts : **tourisme**.
- ▶ Prestations spécifiques aux entreprises : **non**.
- ▶ Localisation en zone de revitalisation rurale : **non**.
- ▶ Activité dominante sur la commune : **tourisme**.

## Communauté de Communes du Briançonnais

Superf. de la commune : 3 542 ha  
Altitude : 1 400 m  
Nombre d'habitants : 972  
Nombre d'électeurs : -  
Nom des habitants : Salatis

Office de Tourisme  
Tél. 04 92 24 98 77

## Zones d'activités de la commune

Surface occupée : 17 000 m<sup>2</sup>  
Surface libre : 350 m<sup>2</sup>  
Prix de vente du m<sup>2</sup> : 150 € le m<sup>2</sup>  
(lot vendu par la commune)  
Desserte routière : oui  
Desserte ferroviaire : non  
Desserte autoroutière : -  
Distance de la Préfecture : 80 km  
Distance de la sous Préfecture : 10 km

## Services sur la commune

Hôpital/Clinique : 10 km  
Ecole : oui  
Collège : -  
Logements HLM : oui  
Bureau de Poste : oui  
Banque : oui  
Crèche : oui  
Bibliothèque : oui

Déchetterie :  
déchets ordures ménagères : oui  
Transport : non  
Service d'accompagnement économique : non  
P.O.S. ou P.L.U. : oui



# SAULCE (LA) 05110

Canton de Tallard

Maire : **M. VIAL Claude**  
Né le : 14/07/1946  
Profession : Chef d'entreprise en retraite

- Adresse postale de la mairie :  
BP 3 - 05110 LA SAULCE
- Tél : 04 92 54 20 13 - Fax : 04 92 54 21 41
- [mairie@lasaulce.fr](mailto:mairie@lasaulce.fr)
- Permanence du maire : **Sur rendez-vous**
- Ouverture mairie :  
Lundi de 14 h à 18 h 45, mardi de 9 h à 11 h et de 15 h à 17 h 45,  
mercredi de 15 h à 18 h 45, jeudi de 14 h à 17 h 45  
et vendredi de 9 h à 12 h
- Responsable administratif : **AMIEL Murielle**

### Adjoints :

- 1<sup>er</sup> adj. : **GAYDON Albert**
- 2<sup>e</sup> adj. : **BOUBAULT Dominique**
- 3<sup>e</sup> adj. : **COLLENGO Pierre**
- 4<sup>e</sup> adj. : **CABEZAS France**

### Conseillers municipaux :

- REYNAUD Monique**
- FLOUROU Martine**
- PLETAN Thierry**
- JOLLY Bruno**
- GARNIER Mikael**
- MICHEL Nadège**
- NAL Delphine**
- GRIMAUD Roger**
- LONG Bernard**
- LAMBOGLIA Carole**

## ■ Les atouts de la commune

### ► Principaux atouts :

La Saulce s'étend sur une superficie de 789 hectares pour une population de 1347 habitants. Cette bourgade paisible exprime son dynamisme à travers l'installation de nouveaux commerces et la création régulière de nouvelles entreprises de services ainsi que par ses équipements culturels et sportifs. Face à l'école, la médiathèque offre ses services de bibliothèque et d'informatique, ainsi qu'un espace public internet. Présence d'un Pôle Sportif et d'un gymnase. L'école communale accueille environ 150 enfants de la maternelle au CM2, et dispose d'un service cantine et garderie. Le groupement du centre médical et de la maison de retraite a été réalisé avec la construction d'un nouveau bâtiment. Ce pôle rassemble ainsi les activités de soins de suite et réadaptation et d'hébergement pour personnes âgées dépendantes. Cela représente 140 emplois. Sortie autoroute A51 et Zone d'Activités de 15 ha.

- Prestations spécifiques aux entreprises : **non**.
- Localisation en zone de revitalisation rurale : **oui**.
- Activité dominante sur la commune : **arboriculture**.

## Communauté de Communes de Tallard Barcillonnette

Superf. de la commune :	789 ha
Altitude :	585 m
Nombre d'habitants :	1 347
Nombre d'électeurs :	896
Nom des habitants :	Saulcétier

### Office de Tourisme

Tél. 04 92 54 04 29  
[tourisme-tallard-barci@wanadoo.fr](mailto:tourisme-tallard-barci@wanadoo.fr)

## ■ Zones d'activités de la commune

Surface libre :	15 ha
Deserte routière :	oui
Desserte ferroviaire :	20 km
Desserte autoroutière :	2 km
Distance de la Préfecture :	20 km
Distance de la sous Préfecture :	-

## ■ Services sur la commune

Hôpital/Clinique :	20 km
École :	oui
Collège :	5 km
Logements HLM :	oui
Bureau de Poste :	oui
Banque :	5 km
Crèche :	5 km
Bibliothèque :	oui

### Déchetterie :

déchets ordures ménagères : **non**  
La plus proche : déchetterie des Piles CCTB à 1 km

Transport :	oui
Service d'accompagnement économique :	non
P.L.U. :	oui

S

# SAUZE-DU-LAC (LE) 05160

Canton de Savines le lac



Maire : **M<sup>me</sup> GRENARD Valérie**

Né le : -

Profession : -

- Adresse postale de la mairie :  
Les Clots - 05160 LE SAUZE-DU-LAC
- Tél : 04 92 44 25 34 - Fax : 04 92 44 29 39
- [mairie-du-sauze-du-lac-05@orange.fr](mailto:mairie-du-sauze-du-lac-05@orange.fr)
- Permanence du maire : Sur rendez-vous
- Ouverture mairie :  
De 9 h à 12 h30 et de 14 h à 16 h - fermée le jeudi
- Responsable administratif : -

Adjoints :

1<sup>er</sup> adj. : **BOSQUET Daniel**

2<sup>e</sup> adj. : **DUPTRE Pascal**

Conseillers municipaux :

**EL AZRI Nicole**

**DESOLME Sabrina**

**MOURET Marc**

**PAUL Frédéric**

**JARTOUX Eliane**

**PICORY Hervé**

**FAYEAUX Dominique**

**LEGRAND Coralie**

## ■ Les atouts de la commune

► Principaux atouts :

Classé trois fleurs au concours régional des villes et villages fleuris, et depuis 13 années consécutives, le label Pavillon Bleu d'Europe pour la protection de son environnement, la qualité des eaux de baignade et son port de plaisance.

- Prestations spécifiques aux entreprises : -
- Localisation en zone de revitalisation rurale : -
- Activité dominante sur la commune : -

## Communauté de Communes du Savinois Serre-Ponçon

Superf. de la commune :	1 200 ha
Altitude :	780/1 200 m
Nombre d'habitants :	138 en 2011
Nombre d'électeurs :	120
Nom des habitants :	Sauzins

Office de Tourisme Intercommunale de Savines le Lac

## ■ Zones d'activités de la commune

Desserte routière :	oui
Desserte ferroviaire :	-
Desserte autoroutière :	-
Distance de la Préfecture :	40 km
Distance de la sous Préfecture :	-

## ■ Services sur la commune

Hôpital/Clinique :	-
Ecole :	-
Collège :	-
Logements HLM :	-
Bureau de Poste :	-
Banque :	-
Crèche :	-
Bibliothèque :	oui
Déchetterie :	
déchets ordures ménagères :	oui
Transport :	-
Service d'accompagnement économique :	-
P.L.U. :	oui

# SAVINES-LE-LAC 05160

Canton de Savines-le-Lac



Maire : **M. BERENGUEL Victor**

Né le : 30/12/1947

Profession : -

- Adresse postale de la mairie :  
1, Place de l'Église - 05160 SAVINES-LE-LAC
- Tél : 04 92 44 20 03 - Fax : 04 92 44 30 19
- [mairie.savineslelac@orange.fr](mailto:mairie.savineslelac@orange.fr)
- Permanence du maire : Sur rendez-vous
- Ouverture mairie : Du lundi au vendredi de 8 h à 12 h et de 13 h 30 à 17 h 30, fermeture le jeudi à 17 h et le vendredi à 16 h 30
- Responsable administratif : MARTINOLLI Claudine

Adjoints :

1<sup>er</sup> adj. : HONORE Raymond

2<sup>e</sup> adj. : MARCELLIN Edith

3<sup>e</sup> adj. : CALVISI Gérard

4<sup>e</sup> adj. : MARENTIER Corinne

Conseillers municipaux :

ANDRZEJEWSKI Henri

(Conseiller délégué)

FAURE Myriam

FRATEUR Emmanuel

HUGUES Isabelle

MANZONI Isabelle

METTAVANT Colette

MEYNET Sophie

ROUX Jean-Louis

SISCO Louis

VANNIER Olivier

## ■ Les atouts de la commune

- ▶ Principaux atouts : -
- ▶ Prestations spécifiques aux entreprises : non.
- ▶ Localisation en zone de revitalisation rurale : non.
- ▶ Activité dominante sur la commune : tourisme, pratique des sports nautiques.

## Communauté de Communes du Savinois Serre-Ponçon

Superf. de la commune : 3 048 ha

Altitude : 800 m

Nombre d'habitants : 1 108

Nombre d'électeurs : -

Nom des habitants : Savinois

### Office de Tourisme

Tél. 04 92 44 31 00

[info@savinois.fr](mailto:info@savinois.fr)

## ■ Zones d'activités de la commune

Desserte routière : 60 km

Desserte ferroviaire : 10 km

Desserte autoroutière : -

Distance de la Préfecture : 30 km

Distance de la sous Préfecture : 40 km

## ■ Services sur la commune

Hôpital/Clinique : 10 km

Ecole : oui

Collège : 10 km

Logements HLM : oui

Bureau de Poste : oui

Banque : oui

Crèche : oui

Bibliothèque : oui

Déchetterie :

déchets ordures ménagères : non

La plus proche à 10 km (Embrun)

Transport : oui

Service d'accompagnement

économique : non

P.L.U. : oui

S



Maire : **M. ROLLAND Michel**  
 Né le : 02/03/1952  
 Profession : Technicien supérieur forestier

- Adresse postale de la mairie : 05700 - SAVOURNON
- Tél : 04 92 67 03 14 - Fax : 04 92 67 10 14
- [mairie@savournon.fr](mailto:mairie@savournon.fr)
- Permanence du maire : Sur rendez-vous
- Ouverture mairie : Du lundi au vendredi de 11 h à 12 h  
 mercredi de 8 h à 12 h et jeudi de 13 h 30 à 14 h 30
- Responsable administratif : BOIRON Annie

#### Adjoints :

- 1<sup>er</sup> adj. : BEYNET Maxime
- 2<sup>e</sup> adj. : GUERIN Rosette
- 3<sup>e</sup> adj. : ACHARD Sébastien

#### Conseillers municipaux :

- LAURANS Stéphane
- MESCLE Frédéric
- MOURRE-MIELLOU Geneviève
- LEFEBVRE Bruno
- ARCHAMBAULT Jean-Marc
- MONTAGNY Alain
- PRINSON Marion

#### Les atouts de la commune

- ▶ Principaux atouts :
  - Atelier de fabrication de pains biologiques,
  - Auberge Communale, 9 gîtes, 1 camping à la ferme,
  - Chemins de randonnées pédestres et V.T.T.,
  - Escalade,
  - Promenades tous niveaux dans la forêt de JUBEO,
  - Centre équestre sur la commune.
- ▶ Prestations spécifiques aux entreprises : non.
- ▶ Localisation en zone de revitalisation rurale : oui.
- ▶ Activité dominante sur la commune : agricole : 16 exploitations.

#### Communauté de Communes du Serrois

Superf. de la commune :	3 923 ha
Altitude :	671/1 760 m
Nombre d'habitants :	254 en 2009
Nombre d'électeurs :	198
Nom des habitants :	Savournonais

Office de Tourisme de Serres  
 Tél. 04 92 67 00 67  
[info@buech-serrois.com](mailto:info@buech-serrois.com)

#### Zones d'activités de la commune

- Projets de développements économiques envisagés :
- à 1 an : panneaux photovoltaïques sur bâtiments
- |                               |       |
|-------------------------------|-------|
| Desserte routière :           | non   |
| Desserte ferroviaire :        | 8 km  |
| Desserte autoroutière :       | 30 km |
| Distance de la Préfecture :   | 40 km |
| Distance de la S/Préfecture : | -     |

#### Services sur la commune

Hôpital/Clinique :	20 km
Ecole :	oui
Collège :	8 km
Logements HLM :	oui
Bureau de Poste :	8 km
Banque :	8 km
Crèche :	8 km
Bibliothèque :	oui
Déchetterie :	
déchets ordures ménagères :	non
La plus proche à Serres (8 km)	
Transport :	non
Service d'accompagnement économique :	non
P.O.S.:	oui





Maire : **M. MATHIEU Bernard**  
 Né le : 04/03/1949  
 Profession : Retraité

- Adresse postale de la mairie :  
 BP 2 - 1, rue du Portail - 05700 SERRES
- Tél : 04 92 67 03 50 - Fax : 04 92 67 08 63
- [mairie.serres05@wanadoo.fr](mailto:mairie.serres05@wanadoo.fr)
- Permanence du maire : **Sur rendez-vous**
- Ouverture mairie :  
 Du lundi au vendredi de 9 h à 12 h et de 14 h à 17 h  
 (le jeudi ouverture à 13 h)
- Responsable administratif : **IMBERT Bernadette**

#### Adjoints :

- 1<sup>er</sup> adj. : **MARTINOLLI Roselyne**
- 2<sup>e</sup> adj. : **JOUBERT Michel**
- 3<sup>e</sup> adj. : **SCHUMACHER M-Christine**
- 4<sup>e</sup> adj. : **ROUIT Daniel**

#### Conseillers municipaux :

- FROMENT Fabrice**
- LAPARRE Jérôme**
- VAN SEVENDONCK Aline**
- BERTRAND Aurélie**
- LUSSAN Véronique**
- BASSET Sébastien**
- RODET Dominique**
- KABASHI Alban**
- CLAVEL MAYER Arlette**
- LAMBERT Gilles**

#### ■ Les atouts de la commune

- ▶ Principaux atouts : **tourisme, nature, patrimoine.**
- ▶ Prestations spécifiques aux entreprises : -
- ▶ Localisation en zone de revitalisation rurale : **oui.**
- ▶ Activité dominante sur la commune : **tourisme, tertiaire.**

#### Communauté de Communes du Serrois

Superf. de la commune :	1 857 ha
Altitude :	662 m
Nombre d'habitants :	1 297 en 2014
Nombre d'électeurs :	1 002
Nom des habitants :	Serrois

**Office de Tourisme**  
 Tél. 04 92 67 00 67

#### ■ Zones d'activités de la commune

Desserte routière :	oui
Desserte ferroviaire :	oui
Desserte autoroutière :	35 km
Distance de la Préfecture :	45 km
Distance de la sous Préfecture :	-

#### ■ Services sur la commune

Hôpital/Clinique :	45 km
Ecole :	oui
Collège :	oui
Logements HLM :	oui
Bureau de Poste :	oui
Banque :	oui
Crèche :	oui
Bibliothèque :	oui

Déchetterie :	
déchets ordures ménagères :	oui
Transport :	non
Service d'accompagnement économique :	non
P.O.S. ou P.L.U. :	oui



# SIGOTTIER 05700

Canton de Serres

Maire : **M<sup>me</sup> REYNAUD Michèle**  
Né le : -  
Profession : -

- Adresse postale de la mairie : **Le Village - 05700 SIGOTTIER**
- Tél/Fax : **04 92 67 13 56**
- **mairiedesigottier@wanadoo.fr**
- Permanence du maire : -
- Ouverture mairie : -
- Responsable administratif : -

Adjoints :

**1<sup>er</sup> adj. : LANTEAUME Catherine**

**2<sup>e</sup> adj. : LANDRY Henri**

Conseillers municipaux :

**BUFFET BROIX BLANCHE Nicolas**

**BESOMBES Julien**

**BARIDON René**

**MASSEL Jérôme**

## ■ Les atouts de la commune

- ▶ Principaux atouts : **agriculture, tourisme vert, escalade.**
- ▶ Prestations spécifiques aux entreprises : **non.**
- ▶ Localisation en zone de revitalisation rurale : **non.**
- ▶ Activité dominante sur la commune : **agriculture.**

## Communauté de Communes du Serrois

Superf. de la commune : 2 532 ha

Altitude : 650 m

Nombre d'habitants : 80 en 2014

Nombre d'électeurs : -

Nom des habitants : Sigottierois

**Office de Tourisme de Serres**

## ■ Zones d'activités de la commune

Desserte routière :	oui
Desserte ferroviaire :	5 km
Desserte autoroutière :	45 km
Distance de la Préfecture :	42 km
Distance de la sous Préfecture :	-

## ■ Services sur la commune

Hôpital/Clinique :	42 km
Ecole :	5 km
Collège :	5 km
Logements HLM :	5 km
Bureau de Poste :	5 km
Crèche :	5 km
Bibliothèque :	oui

Déchetterie :  
déchets ordures ménagères : non  
**La plus proche à Serres (5 km)**

Transport :	non
Service d'accompagnement économique :	non
P.O.S. ou P.L.U. :	-



# SIGOYER 05130

Canton de Tallard

Maire : **M. RICARD Maurice**

Né le : 06/09/1947

Profession : Ingénieur retraité

- Adresse postale de la mairie :  
Le village - 05130 SIGOYER
- Tél : 04 92 57 83 31 - Fax : 04 92 57 96 09
- [mairie.sigoyer@wanadoo.fr](mailto:mairie.sigoyer@wanadoo.fr)
- Permanence du maire : **Permanente**
- Ouverture mairie : **Lundi et vendredi de 13 h 30 à 18 h 30 et le mercredi de 8 h à 12 h et de 14 h à 18 h**
- Responsable administratif : **MICHALINOFF**

## Adjoints :

1<sup>er</sup> adj. : **MEUNIER Michel**

2<sup>e</sup> adj. : **GARCIN André**

3<sup>e</sup> adj. : **PARA-AUBERT Monique**

## Conseillers municipaux :

**ALLAIN-LAUNAY Mathieu**

**AMOURIQ Jérôme**

**BENSALEM-BOLGER Michelle**

**BRANDON Peter**

**CLEMENT Jean-Luc**

**DUGELAY Denis**

**FERNANDEZ Vincent**

**GREGOIRE Thierry**

**SIEGEL Bernard**

**TOURRES Guy**

## ■ Les atouts de la commune

- ▶ Principaux atouts :  
espace rural protégé, accueil touristique, Massif de Céüze, sites d'escalade, itinéraires pédestres, VTT et équestres.
- ▶ Prestations spécifiques aux entreprises : **non**.
- ▶ Localisation en zone de revitalisation rurale : **oui**.
- ▶ Activité dominante sur la commune :  
**agriculture, artisanat, tourisme, foyer d'accueil de Guerins.**

## Communauté de Communes de Tallard-Barcillonnette

Superf. de la commune : 2 500 ha

Altitude : 650/2 000 m

Nombre d'habitants : 670

Nombre d'électeurs : 550

Nom des habitants : Sigoyards

## Office de Tourisme

Tél. 04 92 54 04 29

[tourisme-tallard-barci@wanadoo.fr](mailto:tourisme-tallard-barci@wanadoo.fr)

## ■ Zones d'activités de la commune

Desserte routière : **oui**

Desserte ferroviaire : **20 km**

Desserte autoroutière : **15 km**

Distance de la Préfecture : **17 km**

Distance de la sous Préfecture : **-**

## ■ Services sur la commune

Hôpital/Clinique : **17 km**

Ecole : **13 km**

Collège : **13 km**

Logements HLM : **oui**

Bureau de Poste : **oui**

Banque : **oui**

Crèche : **non**

Bibliothèque : **oui**

## Déchetterie : CCTB

déchets ordures ménagères : **non**

**La plus proche à 15 km (Tallard)**

Transport : **non**

Service d'accompagnement économique : **non**

P.L.U. : **oui**



# SORBIERS 05150

Canton de Rosans

Maire : **M. RABASSE Yves**  
Né le : 04/09/1956  
Profession : Entrepreneur

- Adresse postale de la mairie :  
Le village - 05150 SORBIERS
- Tél/Fax : 04 92 66 21 87
- [mairie-de-sorbiers@alsatis.net](mailto:mairie-de-sorbiers@alsatis.net)
- Permanence du maire : -
- Ouverture mairie : -
- Responsable administratif : -

Conseillers municipaux :

**COMBE André**  
**GIORDANENGO Andrée**  
**BAEFFERT Frédéric**  
**FIORAVASTI Christian**  
**DEIANA Géraldine**  
**NICOGHOSSIAN Jean-Claude**

## ■ Les atouts de la commune

- ▶ Principaux atouts : -
- ▶ Prestations spécifiques aux entreprises : -
- ▶ Localisation en zone de revitalisation rurale : **oui**
- ▶ Activité dominante sur la commune : **agriculture.**

## Communauté de Communes Interdépartementale des Baronnies

Superf. de la commune :	1 390 ha
Altitude :	850 m
Nombre d'habitants :	43 en 2014
Nombre d'électeurs :	46
Nom des habitants :	Sorbierains

## ■ Zones d'activités de la commune

Desserte routière :	<b>oui</b>
Desserte ferroviaire :	<b>non</b>
Desserte autoroutière :	35 km
Distance de la Préfecture :	70 km
Distance de la S/Préfecture :	-

## ■ Services sur la commune

Hôpital/Clinique :	70 km
Ecole :	10 km
Collège :	20 km
Logements HLM :	10 km
Bureau de Poste :	10 km
Banque :	20 km
Crèche :	<b>non</b>
Bibliothèque :	<b>non</b>
Déchetterie :	
déchets ordures ménagères :	<b>oui</b>
Transport :	<b>non</b>
Service d'accompagnement économique :	<b>non</b>
P.O.S. ou P.L.U. :	-



Maire : **M. ARNAUD Jean-Michel**  
 Né le : 28/04/1966  
 Profession : Agriculteur

- Adresse postale de la mairie :  
**BP 26 - 1, Place Charles de Gaulle - 05130 TALLARD**
- Tél : 04 92 54 10 14 - Fax : 04 92 54 00 81
- [mairie@ville-tallard.fr](mailto:mairie@ville-tallard.fr) (site : [www.ville-tallard.fr](http://www.ville-tallard.fr))
- Permanence du maire : **Tous les jours, sur rendez-vous**
- Ouverture mairie :  
**Tous les jours de 9 h à 12h et de 14 h à 16 h sauf mardi après-midi**
- Responsable administratif : **PASTUREL David**

#### Adjoints :

- 1<sup>er</sup> adj. : **BOREL Daniel**
- 2<sup>e</sup> adj. : **LABBE Sylvie**
- 3<sup>e</sup> adj. : **BARD Fernand**
- 4<sup>e</sup> adj. : **LAZARO Marie Christine**
- 5<sup>e</sup> adj. : **PAPUT Christian**

#### Conseillers municipaux :

- LEDIEU Annie**
- PAUL Martine**
- VIDAL Aimé**
- TURIN Sylvie**
- LONGIS Christine**
- PALLUEL Marc**
- RABOUIN Gabrielle**
- CORTESE Benjamin**
- ROBERT Danièle**
- FERRE Martial**
- SIMONELLI Lucile**
- JANIN Gérard**
- ARGENCE Agnès**

#### ■ Les atouts de la commune

- ▶ Principaux atouts : • voies de desserte : autoroute A51, RD 942 (desserte de la vallée de l'Ubaye.);
  - atouts culturels : monuments classés historiques (château du XIV<sup>e</sup>/XVI<sup>e</sup>, Eglise Saint Grégoire);
  - atouts économiques : pôle aéronautique avec présence d'entreprises leaders dans leur domaine, Zone d'activités économiques de 6 hectares. Aéroport-Aérodrome de Gap-Tallard (1<sup>er</sup> site européen pour pratique d'activités aériennes), labelisation Commune Touristique.
  - ▶ Prestations spécifiques aux entreprises : oui
- Accueil, aide technique à l'installation (notamment dans le secteur de l'aéronautique : ingénierie financière...). Exonérations charges sociales dans le cadre du dispositif ZRR. Pôle d'excellence rurale : EXCELL'AIR (filiale aréonautique). Action d'accueil et de suivi de développement économique. Zone d'activité commerciale de 6 hectares.
- ▶ Localisation en zone de revitalisation rurale : oui
  - ▶ Activité dominante sur la commune : activité aéronautique, BTP, agriculture, artisanat, commerce et tourisme.

#### Communauté de Communes de Tallard-Barcillonnette

Superf. de la commune :	1 502 ha
Altitude :	604 m
Nombre d'habitants :	2 055 en 2014
Nombre d'électeurs :	1 529
Nom des habitants :	Tallardiens

#### Office de Tourisme

Tél : 04 92 54 04 29 - Fax : 04 92 54 07 92  
[tourisme-tallard-barci@wanadoo.fr](mailto:tourisme-tallard-barci@wanadoo.fr)  
[www.tourisme-tallard-barci.com](http://www.tourisme-tallard-barci.com)

#### ■ Zones d'activités de la commune

Projets de développements économiques envisagés :

- à 2 ans : création d'une filière de formation des métiers de l'Aéronautique
- à 3 ans : projet de restructuration urbaine

Desserte routière :	oui
Desserte ferroviaire :	non
Desserte autoroutière :	2 km
Distance de la Préfecture :	15 km
Distance de la sous Préfecture :	115 km

#### ■ Services sur la commune

Hôpital/Clinique :	15 km
Ecole :	oui
Collège :	oui
Logements HLM :	oui
Bureau de Poste :	oui
Banque :	oui
Crèche :	oui
Bibliothèque :	oui
Déchetterie :	
déchets ordures ménagères :	oui
Transport :	non
Autres : ligne quotidienne Marseille / Tallard / Gap	
Service d'accompagnement économique :	non
P.L.U. :	oui



# THÉUS 05190

Canton de Chorges

Maire : **M. LEYDET Gilbert**  
Né le : -  
Profession : -

- Adresse postale de la mairie :  
**Le village - 05190 THÉUS**
- Tél : **04 92 54 64 72** - Fax : **04 92 54 64 72**
- Adresse mail de la mairie : **mairietheus@orange.fr**
- Permanence du maire : -
- Ouverture mairie : -
- Responsable administratif : -

## Adjoints :

- 1<sup>er</sup> adj. : BERTOCHIO Cédric**
- 2<sup>e</sup> adj. : MICHEL Jean-Paul**
- 3<sup>e</sup> adj. : FEUILLASSIER Béatrice**

## Conseillers municipaux :

- BERNARD Grégory**
- MICHELLON Robert**
- WERNET Sylvain**
- DE DIANOUS Alain**
- GAUCHER Karine**
- PIFFETEAU Franck**
- AUBERT David**

## ■ Les atouts de la commune

### ► Principaux atouts :

Accroché à un massif aride, le village de Théus se dresse au confluent de deux ravins déchiquetés qui ont engendré les Demoiselles coiffées du Vallauria, et sa célèbre salle de Bal, visitée par de nombreux touristes en toute saison. La commune se caractérise par une diversité de paysages, depuis les bords de la Durance jusqu'au Mont Colombis et son superbe point de vue, à laquelle s'associe une diversité de cultures et de ressources : les vignobles des coteaux bien exposés succèdent aux cultures fruitières et maraichères.

- Prestations spécifiques aux entreprises : **non.**
- Localisation en zone de revitalisation rurale : **non.**
- Activité dominante sur la commune :  
**élevage, arboriculture, viticulture.**

## Communauté de Communes du Pays de Serre-Ponçon

Superf. de la commune :	1 700 ha
Altitude :	650/1 730 m
Nombre d'habitants :	211 en 2014
Nombre d'électeurs :	-
Nom des habitants :	Théusiens

## Office de Tourisme du Pays de Serre-Ponçon

Tél. **04 92 54 41 18**  
Fax : **04 92 54 44 82**  
[info@ot-serreponcon.com](mailto:info@ot-serreponcon.com)

## ■ Zones d'activités de la commune

Surface occupée :	4 000 m <sup>2</sup>
5000 m <sup>2</sup> en cours d'aménagement	
Projets de développements économiques envisagés :	
- à 2 ans : ferme solaire	
Desserte routière :	2,8 km
Desserte ferroviaire :	20 km
Desserte autoroutière :	-
Distance de la Préfecture :	20 km
Distance de la sous Préfecture :	-

## ■ Services sur la commune

Hôpital/Clinique :	20 km
Ecole :	oui
Collège :	15 km
Logements HLM :	20 km
Bureau de Poste :	15 km
Banque :	15 km
Crèche :	2,5 km
Bibliothèque :	2,5 km
Déchetterie :	
déchets ordures ménagères :	oui
Transport :	oui
Service d'accompagnement économique :	
P.O.S. ou P.L.U. :	non
	-

# TRESCLÉOUX 05700

Canton d'Orpierre



Maire : **M<sup>me</sup> MULLER Muriel**  
Né le : 14/10/1965  
Profession : Attachée principale

- Adresse postale de la mairie :  
**Chemin Neuf - 05700 TRESCLÉOUX**
- Tél : 04 92 66 22 01 - Fax : 04 92 66 37 78
- [mairie.trescleoux@orange.fr](mailto:mairie.trescleoux@orange.fr)
- Permanence du maire : **Lundi et jeudi de 14 h à 17 h**
- Ouverture mairie : **Lundi et jeudi de 8 h 30 à 12 h**  
**et mardi et vendredi de 15 h à 18 h 30**
- Responsable administratif : **TRUCHET Solange**

## Adjoints :

**1<sup>er</sup> adj. : SCHÜLER Jean**  
**2<sup>e</sup> adj. : LAURE-BALDASSARI Dominique**  
**3<sup>e</sup> adj. : SAMUEL Jérôme**

## Conseillers municipaux :

**BOGDANOVIC Sophie**  
**HERICOTTE Sybille**  
**REYNAUD Pierre**  
**REYNAUD Pierre-Yves**  
**SAMUEL Françoise**  
**SAMUEL Serge**  
**SHELLSHEAR Carole**

## ■ Les atouts de la commune

► **Principaux atouts :** Trescléoux, petit village de 322 habitants, situé au sud-ouest des Hautes-Alpes, blotti sur les contreforts de la crête d'Aumage, fait face à la vallée de la Blaisance. Le territoire couvre une superficie de 1 867 ha. Digne d'un « village carte postale », l'origine du village de Trescléoux remonte environ au XII<sup>ème</sup> siècle. L'architecture reste très conservatrice et laisse au village tout son charme d'antan. Avec ses placettes, ses anciens lavoirs et fontaines, un havre de paix à chaque coin de rues... Au cœur du village se trouvent l'agence postale, une des plus anciennes du département et un bar-restaurant pizzeria. Un peu plus loin, sur la place centrale, l'Église, la « Petite Église » et rue des Pistoles le Temple. Trescléoux, c'est non seulement un village chargé d'histoire mais un village très actif, les associations qui y vivent dynamisent à chaque période le petit bourg et les cris des enfants résonnent chaque jour puisque une école primaire est encore présente sur le territoire. Le plateau de la Garenne est un lieu très agréable pour ses multiples promenades, ses parcours sportifs et il abrite également « le désert de Combe-Escure », lieu de culte des protestants au XI<sup>ème</sup> siècle. Enfin pour les amateurs de randonnées, le GR946 traverse le territoire du nord au sud et plusieurs sentiers de découvertes ont été restaurés et ré-ouverts par les associations du village. Un village à mi-chemin entre les Alpes et le Midi, plongé dans le futur parc régional des Baronnies, un charme à découvrir...

- Prestations spécifiques aux entreprises : **non.**
- Localisation en zone de revitalisation rurale : **oui.**
- Activité dominante sur la commune : **élevage, arboriculture, artisanat.**

## Communauté de Communes Interdépartementale des Baronnies

Superf. de la commune :	1 867 ha
Altitude :	681 m
Nombre d'habitants :	322
Nombre d'électeurs :	304
Nom des habitants :	Trescléousiens

**Office de Tourisme  
Interdépartementale des Baronnies  
antenne Orpierre**  
Tél. 04 92 66 30 45  
[ot.orpierre@wanadoo.fr](mailto:ot.orpierre@wanadoo.fr)

## ■ Zones d'activités de la commune

Desserte routière :	oui
Desserte ferroviaire :	13 km
Desserte autoroutière :	25 km
Distance de la Préfecture :	50 km
Distance de la sous Préfecture :	130 km

## ■ Services sur la commune

Hôpital/Clinique :	25 km
Ecole :	oui
Collège :	13 km
Logements HLM :	6 km
Bureau de Poste :	oui
(Agence Postale Communale)	
Banque :	13 km
Crèche :	13 km
Bibliothèque :	oui

Déchetterie :  
déchets ordures ménagères : **non**  
La plus proche à Orpierre

Transport : **non**  
Service d'accompagnement  
économique : **oui**  
Membre du service d'accompagnement  
des personnes âgées de la vallée du  
Céans-Blaisance  
Mairie d'ORPIERRE 05700  
Tél. 0492662136  
P.O.S. ou P.L.U. : **oui**



Maire : **M. JOUVE Abel**  
 Né le : 07/12/1950  
 Profession : Retraité des Assurances

- Adresse postale de la mairie : Rourebeau - 05300 UPAIX
- Tél : 04 92 65 70 26 - Fax : 04 92 65 70 59
- [mairie-upaix@orange.fr](mailto:mairie-upaix@orange.fr)
- Permanence du maire : -
- Ouverture mairie :  
 Lundi et vendredi de 8 h à 12 h 30 et de 13 h à 17 h,  
 Mardi et jeudi de 8 h à 12 h 30
- Responsable administratif : HUBERT Valérie

#### Adjoints :

1<sup>er</sup> adj. : **FRANCOU Robert**

2<sup>e</sup> adj. : **FELL Corine**

3<sup>e</sup> adj. : **MARTIN Florent**

#### Conseillers municipaux :

**CHAPIN Anne-Marie**

**DAVID Corinne**

**FOURNIER Jérôme**

**ROSSETTO Cyril**

**SEGUIN Michel**

**TORRICO Frédérique**

**TRUPHEME Nicolas**

#### ■ Les atouts de la commune

- ▶ Principaux atouts : **tourisme avec le vieux village, arboriculture et agriculture.**
- ▶ Prestations spécifiques aux entreprises : **non.**
- ▶ Localisation en zone de revitalisation rurale : **non.**
- ▶ Activité dominante sur la commune : **agriculture.**

#### Communauté de Communes du Laragnais

Superf. de la commune :	2 300 ha
Altitude :	740 m
Nombre d'habitants :	435 en 2014
Nombre d'électeurs :	355
Nom des habitants :	Upaixois

Office de Tourisme de Laragne  
[ot.laragne@gmail.com](mailto:ot.laragne@gmail.com)

#### ■ Zones d'activités de la commune

Desserte routière :	oui
Desserte ferroviaire :	10 km
Desserte autoroutière :	10 km
Distance de la Préfecture :	40 km
Distance de la sous Préfecture :	-

#### ■ Services sur la commune

Hôpital/Clinique :	non
Ecole :	oui
Collège :	oui
Logements HLM :	10 km
Bureau de Poste :	non
Banque :	12 km
Crèche :	non
Bibliothèque :	-

Déchetterie :  
 déchets ordures ménagères : **oui**  
**La plus proche à 10 km (Lazer)**

Transport :	non
Service d'accompagnement économique :	non
P.O.S. :	oui





# VAL-DES-PRÉS 05100

Canton de Briançon Nord

Maire : **M. REYMOND Jean-Michel**

Né le : 29/08/1955

Profession : Salarié

- Adresse postale de la mairie :  
5, place de l'Église - Chef-lieu - 05100 VAL-DES-PRÉS
- Tél : 04 92 21 06 16 - Fax : 04 92 21 46 46
- [mairie@valdespres.fr](mailto:mairie@valdespres.fr)
- Permanence du maire : **Sur rendez-vous uniquement**
- Ouverture mairie : **Lundi, mercredi et vendredi de 14 h à 17 h 30**
- Responsable administratif : **OZENNE Evelyne**

## Adjoints :

1<sup>er</sup> adj. : **BOUCHIE Thierry**

2<sup>e</sup> adj. : **CLERC André**

3<sup>e</sup> adj. : **GONON Thierry**

4<sup>e</sup> adj. : **RESSANT Karine**

## Conseillers municipaux :

**AIMARD Thierry**

**ASCETTINO Thomas**

**DOLCI Aldo**

**GONON Gilbert**

**PANCALDI René**

**PRAT Emmanuel**

**ROMAN Franck**

**ROMAN Emile**

**VACHET Anaïs**

**VACHET Bernard**

## ■ Les atouts de la commune

- ▶ Principaux atouts : -
- ▶ Prestations spécifiques aux entreprises : -
- ▶ Localisation en zone de revitalisation rurale : -
- ▶ Activité dominante sur la commune : **artisanat, tourisme.**

## Communauté de Communes du Briançonnais

Superf. de la commune : 4 477 ha

Altitude : 1 400 m

Nombre d'habitants : 536 en 2014

Nombre d'électeurs : 440

Nom des habitants : Prayers

## Service Tourisme de Val-des-Prés

Tél. 04 92 21 38 19

[info@claree.fr](mailto:info@claree.fr)

## ■ Zones d'activités de la commune

Desserte routière : oui

Desserte ferroviaire : 6 km

Desserte autoroutière : 100 km

Distance de la Préfecture : 90 km

Distance de la sous Préfecture : 6 km

## ■ Services sur la commune

Hôpital/Clinique : 6 km

École : oui

Collège : 6 km

Logements HLM : oui

Bureau de Poste : 6 km

Banque : 6 km

Crèche : 6 km

Bibliothèque : oui

Déchetterie :

déchets ordures ménagères : oui

Transport : non

Service d'accompagnement

économique : non

P.O.S. ou P.L.U. : oui



# VALLOUISE 05290

Canton de l'Argentière-la-Bessée

Maire : **M. CONREAUX Jean**  
Né le : 24/05/1945  
Profession : Retraité

- Adresse postale de la mairie : **La Place - 05290 VALLOUISE**
- Tél : **04 92 23 30 19** - Fax : **04 92 23 48 60**
- mairie.vallouisse@wanadoo.fr
- Permanence du maire : **Le mardi matin**
- Ouverture mairie :  
**Du lundi au vendredi de 8 h 30 à 12 h (ouverture au public)  
et de 13 h 30 à 17 h 30 (non ouvert au public)**
- Responsable administratif : **GORRY Frédéric**

## Adjoints :

- 1<sup>er</sup> adj. : **JEANNE Alain**
- 2<sup>e</sup> adj. : **REYMOND Andrée**
- 3<sup>e</sup> adj. : **VALBON François**

## Conseillers municipaux :

- GRANET Alice**
- CLOUET Jean-Michel**
- DUSSOL Mélanie**
- PAUL Jean-Lin**
- PRAT Eric**
- CLERET DE LANGAVANT Maixent**
- BROUMAUULT Olivier**
- SIAD Franck**
- CANCHON Sandrine**

## ■ Les atouts de la commune

- ▶ Principaux atouts :
- **Vallée touristique, été comme hiver.**
- **Été : randonnées, escalade, Via Ferrata, VTT, rafting, parapente, équitation, patrimoine historique important, etc.**
- **Hiver : station de ski, site nordique, ski de randonnée, etc.**
- ▶ Prestations spécifiques aux entreprises : **non.**
- ▶ Localisation en zone de revitalisation rurale : **non.**
- ▶ Activité dominante sur la commune : **activités touristiques.**

## Communauté de Communes du Pays des Écrins

Superf. de la commune :	7 519 ha
Altitude :	1 160 m
Nombre d'habitants :	752 en 2014
Nombre d'électeurs :	696
Nom des habitants :	Vallouisiens

**Office de Tourisme de Vallouise**  
Tél. 04 92 23 36 12

## ■ Zones d'activités de la commune

Surface occupée :	100 %
Projets de développements économiques envisagés :	
- à 3 ans : plan d'eau	
Desserte routière :	oui
Desserte ferroviaire :	10 km
Desserte autoroutière :	88 km
Distance de la Préfecture :	80 km
Distance de la S/Préfecture :	20 km

## ■ Services sur la commune

Hôpital/Clinique :	20 km
Ecole :	oui
Collège :	10 km
Logements HLM :	oui
Bureau de Poste :	oui
(agence postale intercommunale)	
Banque :	10 km
Crèche :	2 km
Bibliothèque :	oui
Déchetterie :	
déchets ordures ménagères :	oui
Transport :	non
Service d'accompagnement économique :	non
P.O.S. ou P.L.U. :	oui

# VALSERRES 05130

Canton de la Bâtie-Neuve



Maire : **M. JAUSSAUD Yves**  
Né le : 17/03/1945  
Profession : Retraité de l'enseignement

- Adresse postale de la mairie : **Le village - 05130 VALSERRES**
- Tél : 04 92 54 30 01 - Fax : 04 92 54 30 01
- [mairie.valserres@wanadoo.fr](mailto:mairie.valserres@wanadoo.fr)
- Permanence du maire : **Le mercredi de 10 h 30 à 12 h**
- Ouverture mairie : **Le mardi de 13 h 30 à 17 h 30 et le jeudi de 14 h à 18 h**
- Responsable administratif : **RUEL Sandrine**

## Adjoints :

**1<sup>er</sup> adj. : GUIRAMAND Jeanine**

**2<sup>e</sup> adj. : DELOGU Denis**

**3<sup>e</sup> adj. : SARRET Jean**

## Conseillers municipaux :

**LAMBERT Céline**

**PEYRASSE Carine**

**MICHEL Gérard**

**ARNAUD Cédric**

**GAUDIN Marie-Elisabeth**

**GAILLARD Serge**

**SPINEDONI Raymond**

## ■ Les atouts de la commune

### ▸ Principaux atouts :

agriculture dynamique, malgré le faible nombre d'exploitants -  
cave coopérative vinicole - église - chapelle des Roses de  
St-Maurice - sentiers pédestres : botanique, des vignes, de  
St-Maurice, du Merdarel, de l'Ubac.

▸ Prestations spécifiques aux entreprises : non.

▸ Localisation en zone de revitalisation rurale : oui.

▸ Activité dominante sur la commune : agriculture - SIAD Soins  
Infirmiers - arboriculture - viticulture.

## Communauté de Communes de la Vallée de l'Avance

Superf. de la commune :	1 192 ha
Altitude :	670 m
Nombre d'habitants :	235 en 2011
Nombre d'électeurs :	184
Nom des habitants :	Valserrois

## ■ Zones d'activités de la commune

Desserte routière :	oui
Desserte ferroviaire :	non
Desserte autoroutière :	10 km
Distance de la Préfecture :	15 km
Distance de la sous Préfecture :	-

## ■ Services sur la commune

Hôpital/Clinique :	15 km
Ecole :	oui
Collège :	15 km
Logements HLM :	non
Bureau de Poste :	oui
Banque :	non
Crèche :	non
Bibliothèque :	oui

Déchetterie :	
déchets ordures ménagères :	oui
Transport :	oui
Service d'accompagnement économique :	non
P.L.U. :	oui



# VARS 05560

Canton de Gillestre

Maire : **M. BOULET Jean-Pierre**

Né le : 19/08/1948

Profession : Retraité

- Adresse postale de la mairie :  
**Sainte Marie - 05560 VARS**
- Tél : 04 92 46 50 09 - Fax : 04 92 46 62 46
- [mairie.vars@wanadoo.fr](mailto:mairie.vars@wanadoo.fr)
- Permanence du maire : **Le vendredi**
- Ouverture mairie :  
**Tous les jours de 10 h à 12 h et de 14 h à 16 h**
- Responsable administratif : **RADENAC Claude**

## Adjoints :

1<sup>er</sup> adj. : **FERRY Claude**

2<sup>e</sup> adj. : **LAKHDAR Bruno**

3<sup>e</sup> adj. : **FALQUE Mathieu**

4<sup>e</sup> adj. : **MATHIEU Estelle**

## Conseillers municipaux :

**RISOUL Christophe**

**HAYE Françoise**

**VOURLAT Michèle**

**CORRAZE Marc**

**CHASTAN Amandine**

**BENNE Béatrice**

**BAROU Emmanuel**

**DAVID Edouard**

**BONNABEL Karine**

**MARTIN Alain**

## ■ Les atouts de la commune

- ▶ Principaux atouts : **station touristique de montagne.**
- ▶ Prestations spécifiques aux entreprises : **non.**
- ▶ Localisation en zone de revitalisation rurale : **non.**
- ▶ Activité dominante sur la commune : **tourisme.**

## Communauté de Communes du Guillestrois

Superf. de la commune :	9 127 ha
Altitude :	1 500/3 387 m
Nombre d'habitants :	693 en 2013
Nombre d'électeurs :	646
Nom des habitants :	Varsinscs

**Office de Tourisme de Vars**  
Tél. 04 92 46 51 31

## ■ Zones d'activités de la commune

Desserte routière :	oui
Desserte ferroviaire :	15 km
Desserte autoroutière :	80 km
Distance de la Préfecture :	70 km
Distance de la S/Préfecture :	50 km

## ■ Services sur la commune

Hôpital/Clinique :	non
Ecole :	oui
Collège :	15 km
Logements HLM :	15 km
Bureau de Poste :	oui
Banque :	oui
Crèche :	oui
Bibliothèque :	oui

Déchetterie :	
déchets ordures ménagères :	oui
Transport :	non
Autres :	<b>navettes gratuites en saison hivernale</b>

Service d'accompagnement économique :	non
P.L.U. :	oui

# VENTAVON 05300

Canton de Laragne



Maire : **M. MORENO Juan**  
Né le : 23/07/1956  
Profession : Retraité de la police

- Adresse postale de la mairie : **Le Village - 05300 VENTAVON**
- Tél : **04 92 66 40 54** - Fax : **04 92 66 47 02**
- **mairie.ventavon@gmail.com**
- Permanence du maire : **Le vendredi matin de 9 h à 11 h 30**
- Ouverture mairie : **Lundi, mardi, jeudi et vendredi de 8 h à 12 h et lundi et mercredi de 14 h à 17 h.**
- Responsable administratif : **PIA Sylviane**

## Adjoints :

- 1<sup>er</sup> adj. : **CHAUVIN Christian**
- 2<sup>e</sup> adj. : **BELLON Michel**
- 3<sup>e</sup> adj. : **BEYNET Gérard**
- 4<sup>e</sup> adj. : **GRIMAUD Karine**

## Conseillers municipaux :

- PASCAL Valérie**
- BORGNA Eric**
- CHARNIER Maryse**
- SWETLOFF Fabienne**
- LATARD Sébastien**
- BEDERIAN Alexandre**
- CHEVAL Jérôme**
- BOURG Thierry**
- CRESSARD Xavier**
- GODBILLON Gérard**

## ■ Les atouts de la commune

- ▶ Principaux atouts : **village perché, église XII<sup>e</sup> siècle, château XIII<sup>e</sup> siècle.**
- ▶ Prestations spécifiques aux entreprises : **non.**
- ▶ Localisation en zone de revitalisation rurale : **non.**
- ▶ Activité dominante sur la commune : **agriculture, arboriculture, carrière, centre de stockage de déchets ultimes, centre de tri.**

## Communauté de Communes du Laragnais

Superf. de la commune :	4 269 ha
Altitude :	696 m
Nombre d'habitants :	585 en 2014
Nombre d'électeurs :	425
Nom des habitants :	Ventavonnais

Office de Tourisme de Laragne  
Tél. 04 92 65 09 38  
[ot.laragne@gmail.com](mailto:ot.laragne@gmail.com)

## ■ Zones d'activités de la commune

Desserte routière :	oui
Desserte ferroviaire :	12 km
Desserte autoroutière :	17 km
Distance de la Préfecture :	24 km
Distance de la sous Préfecture :	100 km

## ■ Services sur la commune

Hôpital/Clinique :	24 km
Ecole :	oui
Collège :	12 km
Logements HLM :	12 km
Bureau de Poste :	oui
Banque :	12 km
Crèche :	24 km
Bibliothèque :	oui

Déchetterie :	
déchets ordures ménagères :	oui
Centre d'enfouissement technique du Beynon	
Transport :	non
Service d'accompagnement économique :	oui
Espace développement économique de la Communauté de Communes du Laragnais	
2 route de Gap - 05300 LAZER	
Tél. 04 92 65 13 71 - Fax : 04 92 65 21 78	
<a href="mailto:info@laragnais.net">info@laragnais.net</a>	
P.O.S. :	oui



Maire : **M. MOREAU René**  
 Né le : 02/12/1941  
 Profession : Chef d'entreprise

- Adresse postale de la mairie :  
**Place de la République - BP 26 - 05400 VEYNES**
- Tél : 04 92 58 10 22 - Fax : 04 92 57 29 71
- [mairie.veynes@free.fr](mailto:mairie.veynes@free.fr)
- Permanence du maire : **Tous les jours, sur rendez-vous**
- Ouverture mairie : **De 8 h 15 à 11 h 45 et de 13 h 30 à 17 h**
- Responsable administratif : **RAMA Céline**

#### Adjoints :

- 1<sup>er</sup> adj. : **DARINI Fabienne**
- 2<sup>e</sup> adj. : **VENTRE Marc**
- 3<sup>e</sup> adj. : **MARCELLIN Jacqueline**
- 4<sup>e</sup> adj. : **AUBERT Christian**
- 5<sup>e</sup> adj. : **SAUDEMONT Bernadette**
- 6<sup>e</sup> adj. : **ARTIGUES Jean-Paul**

#### Conseillers municipaux :

- FERRERE Nathalie**  
(*Conseillère déléguée*)
- DUMONT Frédéric**  
(*Conseiller délégué*)
- GAUDY Michel**  
(*Conseiller délégué*)
- RIZZA Pierre**  
(*Conseiller délégué*)
- BOURBOUSSE Joël**
- BAILLET Christiane**
- BONNARDEL Claire**
- CHEVALIER Sandra**
- DAVIN Marie-Luce**
- MOLINATTI Juliette**
- VOLLARD Dominique**
- MARSEILLE Claudette**
- GAIGNAIRE Michel**
- GATOUNES Franck**
- MOURARET Marie-Christine**

#### ■ Les atouts de la commune

- ▶ Principaux atouts : -
- ▶ Prestations spécifiques aux entreprises : -
- ▶ Localisation en zone de revitalisation rurale : **oui**.
- ▶ Activité dominante sur la commune : -

#### Communauté de Communes du Buëch-Dévoluy

Superf. de la commune :	4 260 ha
Altitude :	814 m
Nombre d'habitants :	3 344 en 2014
Nombre d'électeurs :	2 465
Nom des habitants :	Veynois

#### Office de tourisme Tél. 04 92 57 27 43

#### ■ Zones d'activités de la commune

Surface occupée :	63,3 ha
Surface libre :	3 ha
Prix de vente du m <sup>2</sup> :	entre 10 à 40 €
Desserte routière :	oui
Desserte ferroviaire :	oui
Desserte autoroutière :	37 km
Distance de la Préfecture :	25 km
Distance de la S/Préfecture :	110 km

#### ■ Services sur la commune

Hôpital/Clinique :	25 km
Ecole :	oui
Collège :	oui
Logements HLM :	oui
Bureau de Poste :	oui
Banque :	oui
Crèche :	oui
Bibliothèque :	oui
Déchetterie :	
déchets ordures ménagères :	oui
Transport :	non
Service d'accompagnement économique :	non
P.L.U. :	oui



# VIGNEAUX (LES) 05120

Canton de l'Argentière-la-Bessée

Maire : **M. PIERRE Gilles**

Né le : 31/05/1948

Profession : Retraité de la Fonction Publique

- Adresse postale de la mairie :  
**Le Village - 05120 LES VIGNEAUX**
- Tél : 04 92 23 13 39 - Fax : 04 92 23 12 64
- [communevigneaux@wanadoo.fr](mailto:communevigneaux@wanadoo.fr)
- Permanence du maire : **Le mardi après-midi sur rendez-vous**
- Ouverture mairie :  
**Lundi de 9 h à 12 h, mardi de 14 h à 18 h, jeudi de 8 h 30 à 12 h**
- Responsable administratif : **BERNAUDON Régine**

## Adjoints :

1<sup>er</sup> adj. : **FAURE Camille**

2<sup>e</sup> adj. : **FINE Franck**

## Conseillers municipaux :

**REYNAUD Marc**

**LOPEZ Céline**

**VALLAT Muriel**

**ESTIENNE Gérard**

**GRAS Noël**

**GAUTHIER David**

**MAGNE Jean-Claude**

**ALLIEY Muriel**

## ■ Les atouts de la commune

### ▶ Principaux atouts :

- À proximité du site de haute-montagne des Écrins-Pelvoux-Ailefroide.
- 2 stations de sports d'hiver : Puy-St-Vincent et Pelvoux-Vallouise.
- 2 campings (400 emplacements).
- 2 via ferrata de la Balme (et du Colombier) et des Gorges de la Durance (intercommunale avec l'Argentière-la-Bessée).
- Église St-Laurent, Chapelle St-Claude, Mur du Barry (dit « Mur des Vaudois ») : classés Monuments Historiques.
- Sports d'eau vive...

▶ Prestations spécifiques aux entreprises : **non**.

▶ Localisation en zone de revitalisation rurale : **non**.

▶ Activité dominante sur la commune : **métiers de la montagne (guides, accompagnateurs, moniteurs de ski...)**.

## Communauté de Communes du Pays des Écrins

Superf. de la commune :	1 600 ha
Altitude :	1 130 m
Nombre d'habitants :	507 en 2011
Nombre d'électeurs :	415
Nom des habitants :	Vignerons

**Office de tourisme de la Vallouise**  
Tél. 04 92 23 36 12

## ■ Zones d'activités de la commune

Prix de vente du m <sup>2</sup> :	120 à 150 €
Desserte routière :	oui
Desserte ferroviaire :	5 km
Desserte autoroutière :	50 km
Distance de la Préfecture :	80 km
Distance de la sous Préfecture :	15 km

## ■ Services sur la commune

Hôpital/Clinique :	15 km
Ecole :	oui
Collège :	5 km
Logements HLM :	oui
Bureau de Poste :	oui
(agence postale intercommunale)	
Banque :	5 km
Crèche :	5 km
Bibliothèque :	5 km

Déchetterie :  
déchets ordures ménagères : non  
La plus proche à 5 km

Transport :	non
Service d'accompagnement économique :	non
P.O.S. ou P.L.U. :	oui



# VILLAR-D'ARÈNE 05480

Canton de la Grave

Maire : **M. FONS Olivier**

Né le : -

Profession : Retraité

- Adresse postale de la mairie :  
Rue de la Mairie - 05480 VILLAR-D'ARÈNE
- Tél : 04 76 79 90 55 - Fax : 04 76 79 94 00
- villardarene@free.fr
- Permanence du maire : -
- Ouverture mairie : **Le lundi de 9 h à 12 h et de 14 h à 17 h**
- Responsable administratif : **FAURE et DA SILVA RODRIGUES**

Adjoints :

1<sup>er</sup> adj. : **MATHONNET Nicole**

2<sup>e</sup> adj. : **GONNET Michel**

3<sup>e</sup> adj. : **LEFEBVRE Élodie**

Conseillers municipaux :

**AMIEUX Alain**

**ARNAUD Sylvain**

**ROTH Yoann**

**JACQUIER Jean-Pierre**

**LE GUEN David**

**FOUVET Jérôme**

**SCEMAMA Charley**

## ■ Les atouts de la commune

- ▶ Principaux atouts : -
- ▶ Prestations spécifiques aux entreprises : **oui**,
- Zone d'activités (Z.A.)**.
- ▶ Localisation en zone de revitalisation rurale : **non**.
- ▶ Activité dominante sur la commune : -

## Communauté de Communes du Briançonnais

Superf. de la commune : 7 751 ha

Altitude : 1 650 m

Nombre d'habitants : 300

Nombre d'électeurs : 260

Nom des habitants : Faranchins

## Office de Tourisme La Grave

Villar-d'Arène

Tél. 04 76 79 90 05

[ot@lagrave-lameije.com](mailto:ot@lagrave-lameije.com)

## ■ Zones d'activités de la commune

Desserte routière : **oui**

Desserte ferroviaire : **35 km**

Desserte autoroutière : **-**

Distance de la Préfecture : **100 km**

Distance de la S/Préfecture : **35 km**

## ■ Services sur la commune

Hôpital/Clinique : **35 km**

Ecole : **oui**

Collège : **oui**

Logements HLM : **oui**

Bureau de Poste : **oui**

(agence postale)

Banque : **35 km**

Crèche : **3 km**

Bibliothèque : **oui**

Déchetterie :

déchets ordures ménagères : **oui**

Transport : **non**

Service d'accompagnement

économique : **-**

P.O.S. ou P.L.U. : **oui**



# VILLARD-LOUBIÈRE 05800

Canton de St-Firmin



Maire : **M. BELLON Georges**

Né le : 05/09/1945

Profession : Retraité

- Adresse postale de la mairie : 05800 VILLARD-LOUBIÈRE
- Tél/Fax : 04 92 55 27 72
- [villarloubiere@wanadoo.fr](mailto:villarloubiere@wanadoo.fr)
- Permanence du maire : **Le mercredi de 8 h à 15 h**
- Ouverture mairie : **Le mercredi de 8 h à 15 h**
- Responsable administratif : **GAUTHIER Dominique**

Adjoints :

**1<sup>er</sup> adj. : GUEYDAN Henri**

Conseillers municipaux :

**ALLUIS Christian**

**ARMAND Denis**

**BELLON Jeanine**

**GALLAND Gilbert**

**GUEYDAN Jacques**

## ■ Les atouts de la commune

- ▶ Principaux atouts : **agriculture et tourisme.**
- ▶ Prestations spécifiques aux entreprises : **non.**
- ▶ Localisation en zone de revitalisation rurale : **non.**
- ▶ Activité dominante sur la commune : **agriculture.**

## Communauté de Communes du Valgaudemar

Superf. de la commune :	2 263 ha
Altitude :	1 030 m
Nombre d'habitants :	49
Nombre d'électeurs :	59
Nom des habitants :	Villarins

## ■ Zones d'activités de la commune

Desserte routière :	oui
Desserte ferroviaire :	42 km
Desserte autoroutière :	58 km
Distance de la Préfecture :	42 km
Distance de la S/Préfecture :	130 km

## ■ Services sur la commune

Hôpital/Clinique :	43 km
École :	30 km
Collège :	30 km
Logements HLM :	12 km
Bureau de Poste :	5 km
Banque :	30 km
Crèche :	17 km
Bibliothèque :	non
	(Bibliobos à la Mairie)

Déchetterie de la Communauté de Commune du Valgaudemar  
déchets ordures ménagères : oui  
La plus proche à 9 km

Transport :	non
Service d'accompagnement économique :	non
P.O.S. ou P.L.U. :	non



# VILLARD-SAINTE-PANCRACE 05100

Canton de Briançon Sud

Maire : **M. FINE Sébastien**

Né le : 13/11/1975

Profession : Enseignant

- Adresse postale de la mairie :  
**9, rue de l'École - 05100 VILLARD-ST-PANCRACE**
- Tél : 04 92 21 05 27 - Fax : 04 92 21 22 69
- [mairie.vsp@wanadoo.fr](mailto:mairie.vsp@wanadoo.fr)
- Permanence du maire : **Le mercredi de 16 h 30 à 18 h**
- Ouverture mairie : **Lundi, mardi, mercredi, vendredi de 14 h à 17 h 30 et jeudi de 10 h à 12 h**
- Responsable administratif : **FINE Christian**

Adjoints :

**1<sup>er</sup> adj. : MASSON Jean-Pierre**    **2<sup>e</sup> adj. : ARNAUD Patricia**

**3<sup>e</sup> adj. : CAZAN Alexandre**    **4<sup>e</sup> adj. : GRANET Céline**

Conseillers municipaux :

**GUILLEMOT Julien**

**PESQUE Caroline**

**AUGIER Laëtitia**

**NESSON Alain**

**MOYA Nadine**

**CORDIER Georges**

**CORDIER Evelyne**

**BOULANGER François**

**LANDA Elisabeth**

**PERRINO Charles**

## ■ Les atouts de la commune

► Principaux atouts :

- Une commune située en aval de Briançon et s'étendant du bord de la Durance au Queyras. Dominé par les pics de Peyre Eyrault (2 900 m), du Mélezin et le fort de la Croix de Bretagne, le village s'étire à l'ubac, au pied des pentes boisées, de part et d'autre du torrent des Ayes. Les anciens hameaux forment aujourd'hui une agglomération allongée autour de l'Église paroissiale et aux pieds des chapelles de Saint-Laurent et de Saint-Pancrace ornée de fresques du XV<sup>ème</sup> siècles relatant la vie de Saint-Pancrace. Le village autrefois agricole et minier conserve son caractère rural, des activités artisanales et climatiques (maisons d'enfants, Centre Européen Médical Bioclimatique de Recherches et d'Enseignements universitaires) sont installées sur la commune. Les mines de charbon encore visibles dans le paysage, les chalets d'alpages, l'espace four, sont les témoins d'un mode de vie passé.

- Le Centre Montagne vous propose un musée de la mine, des expositions temporaires, un foyer de ski de fond (location de matériel, ESF), et une buvette ; aux abords un jardin des Neiges et l'été, un parcours « aventures » enfant. Il est le point de départ des pistes de ski de fond, des randonnées encadrées, des sentiers balisés qui vous conduiront vers 2 écoles d'escalade, les alpages, le lac de l'Orceyrette ou la réserve biologique du bois des Ayes, forêt de pins cembrois unique en Europe.

• Église paroissiale.

• Chapelle Saint-Pancrace (XII<sup>ème</sup> siècles)

• Des cadrans solaires ornent plusieurs maisons du village et l'école communale.

- Les mines paysannes : exploitées par des particuliers jusque dans les années 60, elles ont constitué un élément important de l'économie du village. Un circuit minier propose la visite commentée d'une de ces mines et d'un musée relatant la vie des mineurs.

► Prestations spécifiques aux entreprises : **non**.

► Localisation en zone de revitalisation rurale : **non**.

► Activité dominante sur la commune : -

## Communauté de Communes du Briançonnais

Superf. de la commune : 4 178 ha

Altitude : 1 217 m

Nombre d'habitants : 1 504 en 2011

Nombre d'électeurs : 1 164

Nom des habitants : Villans

## Office de Tourisme de Briançon

Tél. 04 92 21 08 50

## ■ Zones d'activités de la commune

Projet de développements économiques envisagés :

- à 1 an : projets touristiques

- à 3 ans : extension de la zone d'activités

Desserte routière :	oui
Desserte ferroviaire :	2 km
Desserte autoroutière :	100 km
Distance de la Préfecture :	90 km
Distance de la sous Préfecture :	5 km

## ■ Services sur la commune

Hôpital/Clinique :	5 km
École :	oui
Collège :	4 km
Logements HLM :	non
Bureau de Poste :	oui
Banque :	non
Crèche :	non
Bibliothèque :	oui

Déchetterie :	
déchets ordures ménagères :	non
Transport :	non
Service d'accompagnement économique :	non
P.O.S. ou P.L.U. :	oui

# VITROLLES 05110

Canton de Barcillonnette



Maire : **M. BIAIS Philippe**

Né le : 10/10/1971

Profession : Cadre comptable

- Adresse postale de la mairie :  
Le Plan - 05110 VITROLLES
- Tél/Fax : 04 92 54 25 66
- [mairievitrolles05@wanadoo.fr](mailto:mairievitrolles05@wanadoo.fr)
- Permanence du maire : **Mardi et vendredi après-midi**
- Ouverture mairie : **Mardi de 9 h à 12 h et de 13 h à 17 h 45 et vendredi de 13 h à 17 h**
- Responsable administratif : **BOHRER Isabelle**

Adjoints :

1<sup>er</sup> adj. : **SABOT Christèle**

2<sup>e</sup> adj. : **GARCIN Christian**

Conseillers municipaux :

**ALLAIX Valérie**

**GERBAULT Francine**

**JANIN Chantal**

**JOUBERT Romain**

**MORAS Fabrice**

**PAUL Patrice**

**PHISEL Michel**

**RICHER Nicolas**

## ■ Les atouts de la commune

► Principaux atouts :

Vitrolles, 760 m d'altitude, composée de plusieurs hameaux dont le territoire s'étend des contreforts de la Petite Ceüse jusqu'aux rives de la Durance. Elle est dominée par la montagne du Pic de Crigne qui culmine à 1260 m. Porte du plus petit canton de France, on y trouve les ruines d'un château du XIII<sup>ème</sup> - XIV<sup>ème</sup> siècles et on y découvre également des sites archéologiques.

L'activité agricole est prépondérante (polyculture, arbres fruitiers, élevages). La commune dispose d'une auberge, d'entreprises diverses et d'une zone d'activités basée essentiellement sur le BTP.

► Prestations spécifiques aux entreprises : **non**.

► Localisation en zone de revitalisation rurale : **oui**.

► Activité dominante sur la commune : **activité agricole**, zone d'activités basée essentiellement sur le BTP, ferme photovoltaïque.

## Communauté de Communes de Tallard-Barcillonnette

Superf. de la commune : 1 461 ha

Altitude : 760 m

Nombre d'habitants : 215 en 2012

Nombre d'électeurs : 173

Nom des habitants : Vitrollais

## Office de Tourisme de Tallard

Tél. 04 92 54 05 20

## Zones d'activités de la commune

Projets de développements économiques envisagés :

- à 1 an : **réouverture de l'auberge communale**

Desserte routière : **oui**

Desserte ferroviaire : **non**

Desserte autoroutière : 7 km

Distance de la Préfecture : 25 km

Distance de la sous Préfecture : 100 km

## Services sur la commune

Hôpital/Clinique : 25 km

Ecole : 5 km

Collège : 10 km

Logements HLM : 5 km

Bureau de Poste : 5 km

Banque : 10 km

Crèche : 10 km

Bibliothèque : 5 km

Déchetterie :

déchets ordures ménagères : **non**

La plus proche CCT à Tallard

Transport : **non**

Service d'accompagnement

économique : **non**

P.O.S. : **oui**

# GÉOTECHNIQUE & ENVIRONNEMENT

GÉOTECHNIQUE - ESSAIS ET CONTRÔLES - ENVIRONNEMENT



DEPUIS PLUS DE 30 ANS  
DANS LES HAUTES-ALPES

LA FORCE D'UN GRAND GROUPE  
LA RÉACTIVITÉ D'AGENCES LOCALES

## HYDROGÉOLOGIE

recherche d'eau potable, mise en protection de captages, dossiers loi sur l'eau, assainissement non collectif (dimensionnement et contrôle), etc.

## GÉOTECHNIQUE

études de sol pour tous vos projets de bâtiments, analyse de risques naturels, etc.



INGÉNIEURIE GÉOLOGIQUE & ENVIRONNEMENTALE  
TRAVAILLEUR DE TERRAIN

DEVIENT

# GEOtechnique

sciences de la terre sas

PROVENCE - ALPES - COTE D'AZUR

### AGENCE DE CHÂTEAURoux

Saint Claude

05380 Châteauroux les Alpes

Tél. 04 92 43 40 12

Fax : 04 92 43 62 37

### AGENCE DE GAP

Micropolis Bât IC5

05000 Gap

Tél. 04 92 53 49 98

[contact@geotechnique-sas.com](mailto:contact@geotechnique-sas.com)

Siège social : 81 rue du Traité de Rome, 84911 Avignon Cedex 9 - Tél. 04 90 01 39 02



**PERDIGON & Cie**  
**ENERGIES SERVICES**

*Nous travaillons pour  
la qualité de votre vie*

«Plus de 30 ans d'expérience  
au service des professionnels,  
des copropriétés et des collectivités.»

Votre partenaire

**CHAUFFAGE**

**CLIMATISATION**

**GESTION DE L'ÉNERGIE**

(biomasse, fioul, électricité, gaz)

**POMPES À CHALEUR**

**POMPAGES**

**VENTE D'ÉNERGIE**

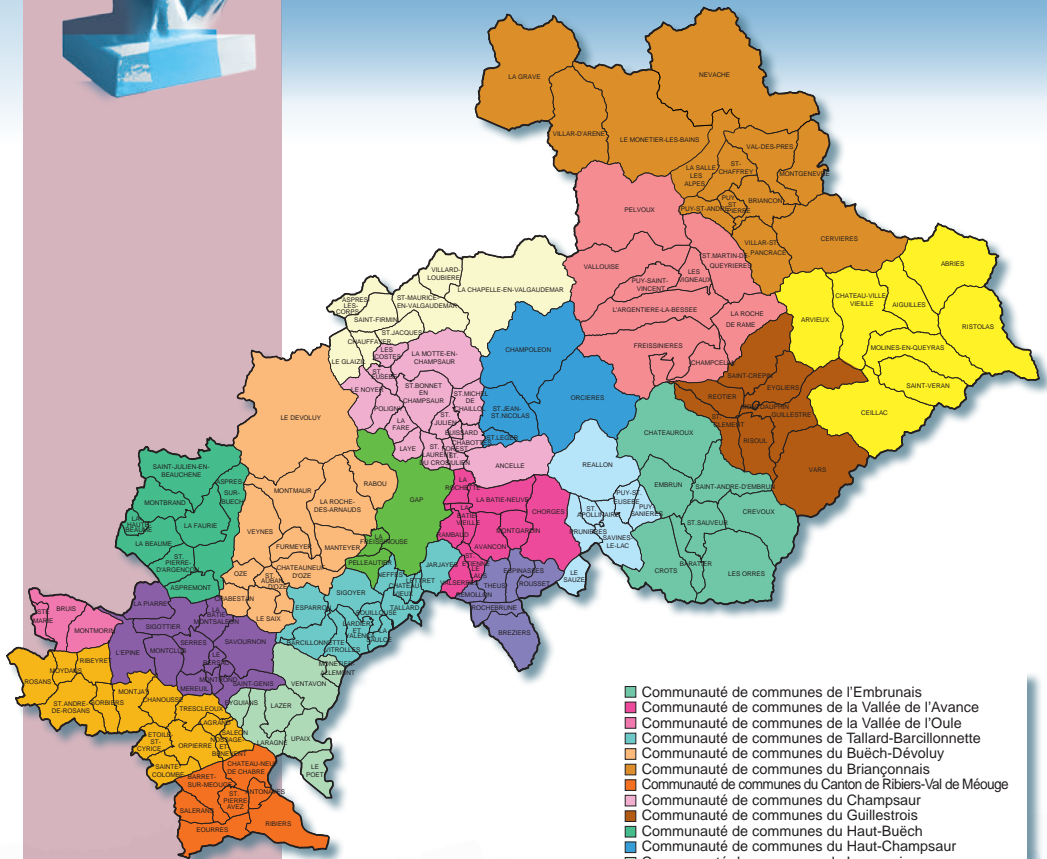


3 - 5 rue de la Boiserie  
ZA La Justice - 05000 GAP  
Tél. : 04.92.52.82.82  
Fax : 04.92.52.82.83



# Les 20 Intercommunalités

des Hautes-Alpes



- Communauté de communes de l'Embrunais
- Communauté de communes de la Vallée de l'Avance
- Communauté de communes de la Vallée de l'Oule
- Communauté de communes de Tallard-Barclonnette
- Communauté de communes du Büech-Dévoluy
- Communauté de communes du Briançonnais
- Communauté de communes du Canton de Ribiers-Val de Méouge
- Communauté de communes du Champsaur
- Communauté de communes du Guillevost
- Communauté de communes du Haut-Büech
- Communauté de communes du Haut-Champsaur
- Communauté de communes du Laragnais
- Communauté de communes du Pays de Serre-Ponçon
- Communauté de communes du Pays des Écrins
- Communauté de communes du Queyras
- Communauté de communes du Savinois-Serre-Ponçon
- Communauté de communes du Serrois
- Communauté de communes du Valgaudemar
- Communauté de communes Indépartementale des Baronnies
- Communauté d'agglomération du Gapençais



# COMMUNAUTÉ DE COMMUNES DE L'EMBRUNAIS

Présidente  
**M<sup>me</sup> EYMEOUD Chantal**

Né le : 6/01/1957  
Profession : -

- Adresse postale de la Communauté de Communes :  
**9, rue de l'Archevêché - 05200 EMBRUN**
- Tél : 04 92 43 22 78 - Fax : 04 92 43 55 50
- Adresse mail de la Communauté de Communes :  
**com.com.embrunais@wanadoo.fr**
- Permanence de la présidente :  
**En mairie d'Embrun : lundi après-midi (RDV citoyen) et sur RDV auprès de son secrétariat : 04 92 44 66 06**
- Permanences de la Communauté de Communes :  
**Au public : de 8 h à 12 h et de 14 h à 17 h**
- Responsable administratif : **ANZIANI Jackie**

## Vice-Présidents :

- 1<sup>er</sup> Vice-Président : Jean BERNARD
- 2<sup>e</sup> Vice-Président : Jean-Pierre GANDOIS
- 3<sup>e</sup> Vice-Président : Marie-Jeanne FAURE
- 4<sup>e</sup> Vice-Président : Jean-Marie BARRAL
- 5<sup>e</sup> Vice-Président : Pierre VOLLAIRE

## Conseillers communautaires :

- GASQUET Jacques**
- ROUX Chantal**

## ■ Les atouts de la Communauté de Communes

► Principaux atouts : Embrun = 3<sup>ème</sup> ville du département 7 000 habitants : activité commerciale, administrative et de services publics (cité mixte secteur de collège pour 2 cantons et de lycée pour 5 cantons). Développement économique (2 zones d'activités communautaires, une dédiée au bois et l'autre artisanale (btp) et 3 zones d'activités artisanales communales plus 2 zones commerciales communales). Développement touristique (2 stations de ski (les Orres et Crévoux) et lac de Serre-Ponçon, sentiers de randonnée, site VVT labellisé, APN et d'eau vive, équipement de baignade et de sports d'eau vive, escalade... Développement culturel et patrimoniale intense : abbaye de Boscodon et forêt patrimoniale éponyme, cathédrale du Réal et trésor, maison des Chanongs, Centre d'art contemporain, musée ruraux communaux, patrimoines bâtis...

► Prestations spécifiques aux entreprises : Présence d'un Relais de Services Publics communautaire actif comprenant un point d'accueil saisonnier et un secteur accueil entreprises avec PFIL initiative Nord Hautes-Alpes, permanences CCI CMA et CBE. Présence permanente Pôle Emploi, Missions jeunes, CIBC, CAUE... Chargée de mission communautaire en collaboration permanente avec HAD pour identification des disponibilités (terrains et locaux) alimentation plateforme immo.pro

► Localisation en zone de revitalisation rurale : non

► Activité dominante sur la commune : -

## Communes

**Barotier**      **Crévoux**  
**Crots**        **Embrun**  
**Les Orres**    **Saint Sauveur**  
**Saint André d'Embrun**  
**Châteauroux les Alpes**

Superf. de la com. com : 393 km<sup>2</sup>

Altitude : 790 à 1 575 m

Population : 10 944

## Zones d'activités

Prix de vente du m<sup>2</sup> : 35 €  
Projets de développements économiques envisagés :  
- à 1 an : Aire multi services (en cours d'achèvement)  
- à 2 ans : Centre aquatique communautaire  
Espace muséographique mémoire des charcutiers.  
- à 3 ans : Zone d'activité communautaire artisanale (commune de Châteauroux).

Desserte routière : oui  
Desserte ferroviaire : oui  
Desserte autoroutière : 45 km  
Distance de la Préfecture : 38 km  
Distance de la sous Préfecture : -

## Services

Hôpital/Clinique : oui  
Ecole/Collège/Lycée/LEP : oui  
Logements HLM : oui  
Bureau de Poste/Banques : oui  
Crèche : oui  
Bibliothèque : oui  
Déchetterie : SMICTOM  
déchets ordures ménagères : oui  
Transport : non  
Autres : Navettes communales  
Service d'accompagnement économique :  
Contact : Laurence CRISCUOLO  
Tel : 04 92 43 76 25 / Fax : 04 92 43 55 50  
Email : lcriscuolo@cc-embrunais.com  
P.O.S. ou P.L.U. : -



# COMMUNAUTÉ DE COMMUNES DE LA VALLÉE DE L'AVANCE

Président  
**M. BONNAFFOUX Joël**

Né le : 24/08/1953  
Profession : Retraité

- Adresse postale de la Communauté de Communes :  
33, rue de La Lauzière - 05230 LA BÂTIE-NEUVE
- Tél : 04 92 50 20 50 - Fax : 04 92 50 21 65
- Adresse mail de la Communauté de Communes :  
secretariat@valleedelavance.com
- Permanence du président : **Sur rendez-vous**
- Permanences de la Communauté de Communes :  
**Du lundi au vendredi de 8 h 30 à 12 h et de 14 h à 17 h  
(fermé le vendredi après-midi)**
- Responsable administratif : -

Vice-Présidents :

- 1<sup>er</sup> Vice-Président : Marc BEYNET
- 2<sup>e</sup> Vice-Président : Christian DURAND
- 3<sup>e</sup> Vice-Président : Yves JAUSSAUD

Conseillers communautaires :

BERNARD-REYMOND Jean	SEIMANDO Mylène
CESTER Francis	DURAND Christian
JAUSSAUD Yves	MAMO Roger
JOUSSELME Rose-Marie	NICOLAS Laurent
PERNIN Patrick	RAMBAUD Michel
ACHARD Liliane	ALFONSE Joachim
ARNAUD Jérôme	BEYNET Marc
BONNET Camille	BOURGADE Béatrice
BREARD Jean-Philippe	DE SANTINI Alain
ESCALLIER Francis	ESTACHY Jean-François
GRAS Claude	GUIARD Jessica
GUIRAMAND Jeanine	

Communes

**La Rochelle**    **La Bâtie-Neuve**  
**La Bâtie-Vieille**    **Chorges**  
**Rimbaud**    **Avançon**  
**Montgardin**    **Valserres**  
**Saint-Etienne le Laus**

Superf. de la com. com : 169,9 km<sup>2</sup>  
Altitude : 620 à 2 512 m  
Population : 7 571

Zones d'activités

Desserte routière :	oui
Desserte ferroviaire :	oui
Desserte autoroutière :	25 km
Distance de la Préfecture :	11 km
Distance de la sous Préfecture :	75 km

Services

Hôpital/Clinique :	11 km
Ecole :	oui
Collège :	oui
Logements HLM :	oui
Bureau de Poste :	oui
Banque :	oui
Crèche :	oui
Bibliothèque :	oui

Déchetterie : de la Vallée de l'Avance déchets ordures ménagères :	-
Transport :	non
Service d'accompagnement économique :	-
P.O.S. ou P.L.U. :	-

## Les atouts de la Communauté de Communes

► Principaux atouts :

- **Un territoire attractif** : une proximité immédiate avec la ville préfecture de Gap et deux axes de communication importants qui le traversent (N94 entre Gap et Briançon ; D942 entre Valserres et La Bâtie-Neuve qui permet de rejoindre la vallée de la Durance).
- **Un environnement riche et diversifié** : un territoire qui s'étend entre les altitudes extrêmes de 2 512 (Les Parias) et 620 m (La Durance), principalement irrigué par les rivières de l'Avance et de la Luye, affluents de la Durance.
- **Un territoire rural et montagnard** : le relief augmente les distances de déplacement et influe sur la répartition de la population. Les communes se caractérisent par un habitat diffus et très dispersé sur de nombreux hameaux et lieu-dit.
- **Un territoire économiquement dynamique entre tradition et précision** : caractérisé par une activité agricole historique prépondérante, le paysage économique de la communauté est à la fois original et porteur d'avenir. Des industries de pointe dans le paysage haut alpin sont installées sur le territoire. Par exemple les sociétés ALP et la Roche des Ecrins situées sur la commune de Chorges.
- **Un territoire de vie privilégié** : 250 km de sentiers de randonnée, un projet de voie verte, des accès sur le lac de Serre-Ponçon (par exemple les baies de Saint Michel et de Chanteloube à Chorges), un tourisme culturel et religieux : fort (Notre-Dame-du-Laus sur la commune de Saint-Etienne-le-Laus).

- Prestations spécifiques aux entreprises : -
- Localisation en zone de revitalisation rurale : oui
- Activité dominante sur la commune : -



# COMMUNAUTÉ DE COMMUNES DE LA VALLÉE DE LA L'OULE

Président  
**M. TENOUX Gérard**

Né le : 17/09/1963  
Profession : Agriculteur

Communes  
**Sainte Marie  
Bruis  
Montmorin**

Population : 211 en 2014

- Adresse postale de la Communauté de Communes :  
**le village - 05150 BRUIS**
- Tél : **04 92 66 04 21** - Fax : **04 92 48 53 25**
- Adresse mail de la Communauté de Communes :  
**ccvopat@orange.fr**
- Permanence du président :  
**Sur rendez-vous**
- Permanences de la Communauté de Communes :  
**Les mardi et jeudi de 9 h à 16 h 30**
- Responsable administratif : **P. Mostachetti**

#### Conseillers communautaires :

<b>AUBERT Eveline</b>	<b>AUBEPART André</b>
<b>CORREARD Jean-Louis</b>	<b>COMBE Lilliane</b>
<b>BAURGEAUD Nathalie</b>	<b>JOUBERT Hervé</b>
<b>AIMONIER Jean-Luc</b>	<b>ENDIGNOUS Lucile</b>

#### ■ Les atouts de la Communauté de Communes

- ▶ Principaux atouts : -
- ▶ Prestations spécifiques aux entreprises : -
- ▶ Localisation en zone de revitalisation rurale : **oui.**
- ▶ Activité dominante sur la commune : -

#### ■ Zones d'activités

- Desserte routière : -
- Desserte ferroviaire : -
- Desserte autoroutière : -
- Distance de la Préfecture : -
- Distance de la sous Préfecture : -

#### ■ Services

- Desserte par l'ADSL : -
- ADSL Haut Débit : -
- Hôpital/Clinique : -
- Ecole/Collège/Lycée/LEP : -
- Logements HLM : -
- Bureau de Poste/Banques : -
- Crèche : -
- Bibliothèque : -
- Déchetterie : -
- déchets industriels banals : -
- déchets ordures ménagères : -
- Transport Urbain : -
- Service d'accompagnement économique : -
- P.O.S. ou P.L.U. : -





# COMMUNAUTÉ DE COMMUNES DE TALLARD-BARCILLONNETTE

Président  
**M. ARNAUD Jean-Michel**

Né le : 28/04/1966  
Profession : Agriculteur

- Adresse postale de la Communauté de Communes :  
**Bâtiment Communautaire « Marcel LESBROS »  
Place du Château - B.P. 16 - 05130 TALLARD**
- Tél : 04 92 54 16 66 - Fax : 04 92 54 82 37
- Adresse mail de la Communauté de Communes :  
**tallard-barcillonnette@cctb.info**
- Permanence du président : **Sur rendez-vous**
- Permanences de la Communauté de Communes :  
**Du lundi au vendredi de 8 h à 12 h et de 13 h 30 à 18 h**
- Responsable administratif : **VINCENT-VIVIAN Alexandre**

Vice-Présidents :

- 1<sup>er</sup> Vice-Président : **RICARD Maurice**
- 2<sup>e</sup> Vice-Président : **VIAL Claude**
- 3<sup>e</sup> Vice-Président : **AILLAUD Jean-Baptiste**

Conseillers communautaires :

<b>TILLY Jean-Pierre</b>	<b>TEXIER Michel</b>
<b>ALLEC Patrick</b>	<b>AYACHE Serge</b>
<b>MAECHLER Christelle</b>	<b>COSTORIER Rémi</b>
<b>ODDOU-STEFANINI Rémy</b>	<b>GAY-PARA Michel</b>
<b>NEBON Claude</b>	<b>MIOULANE Louis</b>
<b>GAYDON Albert</b>	<b>BOUBAULT Dominique</b>
<b>CABEZAS France</b>	<b>GRIMAUD Roger</b>
<b>MEUNIER Michel</b>	<b>BOREL Daniel</b>
<b>PAUL Martine</b>	<b>LABBÉ Sylvie</b>
<b>BARD Fernand</b>	<b>LAZARO Marie-Christine</b>
<b>LEDIEU Annie</b>	<b>JANIN Gérard</b>
<b>BIAIS Philippe</b>	

Communes

<b>Barcillonnette</b>	<b>Esparron</b>
<b>Châteauvieux</b>	<b>Fouillouse</b>
<b>Jarjays</b>	<b>Letret</b>
<b>Neffes</b>	<b>Tallard</b>
<b>Lardier et Valença</b>	<b>Vitrolles</b>
<b>La Saulce</b>	<b>Sigoyer</b>

Superf. de la com. com : 171 km<sup>2</sup>

Altitude : 540 à 2 016 m

Population : 6 854

Zones d'activités

Desserte routière :	20 m
Desserte ferroviaire :	15 km
Desserte autoroutière :	3,5 km
Distance de la Préfecture :	15 km
Distance de la sous Préfecture :	90 km

Services

Hôpital/Clinique :	14 km
Ecole/ Collège :	oui
Logements HLM :	oui
Bureau de Poste/Banque :	oui
Crèche :	oui
Bibliothèque :	oui
Déchetterie Intercommunale des Piles : déchets ordures ménagères :	oui
<b>La plus proche au Beynon à 25 km</b>	
Transport :	non
Autre :	05 Voyageurs et LER
Service d'accompagnement économique :	<b>Pôle d'information et de ressources économiques de la CCTB</b>
Coordonnées :	idem CCTB

## ■ Les atouts de la Communauté de Communes

### ▶ Principaux atouts :

Territoire qui s'étend de La Durance au Sud-Est (7 communes en sont limitrophes) aux crêtes du Massif de Céuze et de la Montagne du Aujour et du Pic de Crigne au Sud-Ouest, possédant de fortes potentialités en termes de :

- développement économique : la seule sortie autoroutière du département est située au cœur du territoire CCTB et cette sortie se prolonge aux portes du chef-lieu de département la Ville de Gap par la RN85, véritable « colonne vertébrale économique » de cette zone.
- développement touristique : filière air avec la plate-forme de l'Aérodrome de Gap-Tallard, l'eau avec la Durance et ses affluents, les plans d'eau, les activités de Pleine Nature avec les sentiers de randonnée pédestre, équestre et VVT, la falaise de Céuze, la Route Napoléon, la Via Alta, les Chemins de Compostelle, etc.

▶ Prestations spécifiques aux entreprises : accueil et information aux porteurs de projets économiques du territoire

▶ Localisation en zone de revitalisation rurale : oui.

▶ Activité dominante sur la commune :

arboriculture, agriculture, artisanat, tourisme, filière air, secteur médico-social



# COMMUNAUTÉ DE COMMUNES DU BUËCH-DÉVOLUY

Président  
**M. BERNARD Jean-Marie**  
Né le : 13/09/1948  
Profession : Ingénieur en retraite

- Adresse postale de la Communauté de Communes :  
3 bis rue du Jeu de Paume, BP 15 - 05400 VEYNES
- Tél : 04 92 58 02 42 - Fax : 04 92 58 19 71
- Adresse mail de la Communauté de Communes :  
accueil@ccbd.fr
- Permanence du président : -
- Permanences de la Communauté de Communes :  
Lundi, mardi et jeudi de 8 h 30 à 16 h 30  
mercredi et vendredi de 8 h 30 à 12 h 30
- Responsable administratif : **Bernadette MALTESE**

## Vice-Présidents :

- 1<sup>er</sup> Vice-Président : MOREAU René
- 2<sup>e</sup> Vice-Président : MESCLE Michel
- 3<sup>e</sup> Vice-Président : CHAUTANT Maurice
- 4<sup>e</sup> Vice-Président : BARTHELEMY Monique
- 5<sup>e</sup> Vice-Président : VENTRE Marc
- 6<sup>e</sup> Vice-Président : LONNI Michel

## Conseillers communautaires :

GATOUNES Franck	LAPEYRE Bernadette
LAURENS Alain	MICHEL Thomas
RICOU-CHARLES Michel	CHEVALIER Alain
LESBROS Georges	FREY Rémy
SCHIAZZA Pierre	GUEYRAUD Jean-Marie
GASCARD Fabien	GALMICHE Françoise
GAU Thierry	REVOUX Josette
CONTOZ Jean-François	DARINI Fabienne
BOURBOUSSE Joël	FERRERE Nathalie
AUBERT Christian	BAILLET Christiane
SAUDEMONT Bernadette	ARTIGUES Jean-Paul
GAIGNAIRE Michel	

## ■ Les atouts de la Communauté de Communes

### ▶ Principaux atouts :

Située sur un axe de passage nord/sud et est/ouest de la région PACA et la Région Rhône-Alpes ; nœud ferroviaire à Veynes. Le territoire est reconnu pour son ensoleillement (clarté du ciel et durée annuelle d'ensoleillement) - Services de proximité dont l'Internet Haut Débit - Nature préservée, tourisme 4 saisons, équipements et activités touristiques et culturelles : près des 30 000 lits touristiques, stations du Dévoluy, Massif de Céüse, Vallée du Buëch et plan d'eau à Veynes, sentiers de randonnée, VTT, Escalade. Tissu associatif socio culturel très actif.

### ▶ Prestations spécifiques aux entreprises : oui,

Service accueil porteur de projets - Hôtel d'entreprise, pépinière d'entreprise, pôle d'excellence rurale bois (hangars et chalet administratif).

### ▶ Localisation en zone de revitalisation rurale : oui

- ▶ Activité dominante sur la commune : petite industrie, BTP, services publics (école, collège, lycée, SNCF, collectivités), tourisme, agriculture (arboriculture, ovins et bovins).

## Communes

Montmaur	Rabou
Veynes	Furmeyr
Manteyer	Oze
Chabestan	Le Saix
Le Dévoluy	
La Roche des Arnauds	
Saint-Auban d'Oze	
Chateaufort d'Oze	

Superf. de la com. com : 483,77 km<sup>2</sup>

Altitude : 800 et 1 200 m

Population : 7 532

## ■ Zones d'activités

Surface occupée : La Roche des Arnauds, ZA des Iscles (15 ha) - Veynes-Montmaur, ZA Boutariq - Veynes, ZA Rotonde-Plat (4 ha) - Veynes, Allée JJ Rousseau (1,5 ha)

Surface libre : La Roche des Arnauds, ZA des Iscles (2 ha) - Veynes-Montmaur, ZA Boutariq (1,7 ha) - Veynes, ZA Rotonde-Plat (2 ha) - Veynes, Allée JJ Rousseau (0,5 ha)  
Prix au m<sup>2</sup> : de 7 à 40€ le m<sup>2</sup>

Projets de développements économiques envisagés :

- à 1 an : Développement du service d'accueil des porteurs de projets et candidats à l'installation.
- à 2 ans Construction d'ateliers relais
- à 3 ans : Constitution de réserve foncière, requalification qualitative des ZA, développement de l'offre immobilière.

Desserte routière :	oui
Desserte ferroviaire :	oui
Desserte autoroutière :	25 km
Distance de la Préfecture :	25 km
Distance de la sous Préfecture :	25 km

## ■ Services

Hôpital/Clinique :	25 km
École/Collège/Lycée/LEP :	oui
Logements HLM :	oui
Bureau de Poste/Banques :	oui
Crèche :	oui
Bibliothèque :	oui
Déchetterie :	
déchets ordures ménagères :	oui
Transport :	non
Service d'accompagnement économique :	
Communauté de communes Buëch Dévoluy - Service Économie	
3 rue du jeu de Paume - 05200 VEYNES	
Tél. 04.92.58.30.80 - Fax : 04.92.58.30.89	
ngeffroy.economie@ccbd.fr	



Président  
**M. Alain FARDELLA**

Né le : 26/12/1948  
Profession : Retraité

- Adresse postale de la Communauté de Communes :  
**Les Cordeliers - 1, rue Aspirant Jan - 05100 BRIANÇON**
- Tél : 04 92 21 35 97 - Fax : 04 92 20 38 90
- Adresse mail de la Communauté de Communes :  
**accueil@ccbriançonnais.fr**
- Permanence du président : -
- Permanences de la Communauté de Communes :  
**Lundi au vendredi : 9h à 12h et de 14h à 17h 30, 16 h 30 le vendredi**
- Responsable administratif : **Jérôme SALMON**

#### Vice-Présidents :

- 1<sup>er</sup> Vice-Président : Guy HERMITTE
- 2<sup>e</sup> Vice-Président : Pierre LEROY
- 3<sup>e</sup> Vice-Président : Jean-Pierre SEVREZ
- 4<sup>e</sup> Vice-Président : Anne-Marie FORGEOUX
- 5<sup>e</sup> Vice-Président : Sébastien FINE,
- 6<sup>e</sup> Vice-Président : Olivier FONS
- 7<sup>e</sup> Vice-Président : Jean-Louis CHEVALIER
- 8<sup>e</sup> Vice-Président : Jean Franck VIOUJAS
- 9<sup>e</sup> Vice-Président : Jean-Luc NEVEU
- 10<sup>e</sup> Vice-Président : Thierry BOUCHIE
- 11<sup>e</sup> Vice-Président : Gérard FROMM

#### Conseillers communautaires :

GUERIN Nicole	DAERDEN Francine
PEYTHIEU Eric	GUGLI Catherine
BOVETTO Fanny	DUFOUR Maurice
AIGUIER Yvon	MARTINEZ Gilles
MARCHELLO Marie	DAVANTURE Bruno
PETELET Renée	DJEFFAL Mohamed
JIMENEZ Claude	GRYZKA Romain
VALDENNAIRE Catherine	MONIER Bruno
MUHLACH Catherine	LIONNET Catherine
JOUFFREY Régis	GUGLIEMETTI Roger
DU CHAFFAUT Gilles	FORNESI Marc
CHRETIEN Claudine	ARNAUD Estelle
BARNEOUD Jean-Marius	ROUSSEAUX Michel
PEYTHIEU Anne-Marie	STOCKLI Philippe
BRACHET Dominique	MICHELON Philippe
REYMOND Jean-Michel	FONS Olivier
MATHONNET Nicole	ARNAUD Patricia
BOULANGER François	

#### Communes

<b>Briançon</b>	<b>Cervières</b>
<b>La Grave</b>	<b>Montgenèvre</b>
<b>Névache</b>	<b>Puy St André</b>
<b>Puy St Pierre</b>	<b>St Chaffrey</b>
<b>Val des Prés</b>	<b>Villard d'Arène</b>
<b>La Salle les Alpes</b>	
<b>Le Monétier les Bains</b>	
<b>Villard St Pancrace</b>	

Superf. de la com. com : 874 km<sup>2</sup>

Altitude : -

Population : 21 039

#### Zones d'activités

Desserte routière :	-
Desserte ferroviaire :	-
Desserte autoroutière :	-
Distance de la Préfecture :	-
Distance de la sous Préfecture :	-

#### Services

Hôpital/Clinique :	oui
Ecole :	oui
Collège :	oui
Logements HLM :	oui
Bureau de Poste :	oui
Banque :	oui
Crèche :	oui
Bibliothèque :	oui

Déchetterie :	
déchets ordures ménagères :	oui
Transport :	oui
Service d'accompagnement économique :	-
P.O.S. ou P.L.U. :	-

#### ■ Les atouts de la Communauté de Communes

- ▶ Principaux atouts : -
- ▶ Prestations spécifiques aux entreprises : **non**.
- ▶ Localisation en zone de revitalisation rurale : -
- ▶ Activité dominante sur la commune : -



# COMMUNAUTÉ DE COMMUNES DU CANTON DE RIBIERS VAL DE MÉOUGE

Président  
**M. LAGIER Bruno**  
Né le : 19/10/1960  
Profession : Commerçant

- Adresse postale de la Communauté de Communes :  
**15 Grand Rue - 1<sup>er</sup> Étage Droit - 05300 RIBIERS**
- Tél : **04 92 63 20 81** - Fax : **04 92 63 20 84**
- Adresse mail de la Communauté de Communes :  
**cccvalmeouge@orange.fr**
- Permanence du président : **Sur rendez-vous**
- Permanences de la Communauté de Communes :  
**Tous les jours de 8 h 30 à 12 h et de 13 h 30 à 18 h  
sauf le vendredi, fermeture à 16 h**
- Responsable administratif : **Francine CARRETERO**

#### Vice-Présidents :

- 1<sup>er</sup> Vice-Président : **NICOLAS Gérard**
- 2<sup>e</sup> Vice-Président : **COUBAT Michel**
- 3<sup>e</sup> Vice-Président : **MOULLET Albert**
- 3<sup>e</sup> Vice-Président : **DEGUILLAME Eric**

#### Conseillers communautaires :

- |                              |                          |
|------------------------------|--------------------------|
| <b>AMIC Philippe</b>         | <b>ARMAND Florent</b>    |
| <b>BARRAL Alain</b>          | <b>BEAL Jean-Paul</b>    |
| <b>BELLON Franck</b>         | <b>BOITEUX Isabelle</b>  |
| <b>CORNAND Lionel</b>        | <b>DEBRUYNE Nathalie</b> |
| <b>GEFFROY Jean-Philippe</b> | <b>JOASSON Olivier</b>   |
| <b>MAGNUS Philippe</b>       | <b>PLAT Nathalie</b>     |
| <b>TRIPODI Claude</b>        | <b>YAFFEE Caroline</b>   |

#### ■ Les atouts de la Communauté de Communes

- ▶ Principaux atouts : -
- ▶ Prestations spécifiques aux entreprises : **oui, la commune de RIBIERS est située en zone AFR.**
- ▶ Localisation en zone de revitalisation rurale : **oui.**
- ▶ Activité dominante sur la commune : **agriculture.**

#### Communes

**Antonaves**  
**Barref-sur-Méouge**  
**Châteauneuf de Chabre**  
**Eourres**  
**Lachau**  
**Ribiers**  
**Saint Pierre Avez**  
**Salérans**

Population : 2 051

#### Zones d'activités

Desserte routière :	<b>oui</b>
Desserte ferroviaire :	<b>10 km</b>
Desserte autoroutière :	<b>10 km</b>
Distance de la Préfecture :	<b>50 km</b>
Distance de la sous Préfecture :	<b>-</b>

#### Services

Hôpital/Clinique :	<b>10 km</b>
Ecole/Collège/Lycée/LEP :	<b>10 km</b>
Logements HLM :	<b>oui</b>
Bureau de Poste/Banques :	<b>oui</b>
Crèche :	<b>10 km</b>
Bibliothèque :	<b>oui</b>
Déchetterie :	
déchets ordures ménagères :	<b>non</b>
<b>La plus proche à 25 km (Sorbiers)</b>	
Transport :	<b>non</b>
Service d'accompagnement économique :	<b>non</b>



# COMMUNAUTÉ DE COMMUNES DU CHAMPSAUR

Président  
**M. DUSSERRE Jean-Yves**

Né le : -  
Profession : -

- Adresse postale de la Communauté de Communes :  
5, Rue des Lagerons 05500 ST-BONNET-EN-CHAMPSAUR
- Tél : 04 92 50 00 20 - Fax : 04 92 50 19 31
- contact@ccduchampsaur.fr
- Permanence du président : **Sur rendez-vous**
- Permanences de la Communauté de Communes :  
Lundi au vendredi de 8 h à 12 h et de 13 h 30 à 17 h 30  
(16 h le vendredi)
- Responsable administratif : **JAUSSAUD Catherine**

Vice-Présidents :

1<sup>er</sup> Vice-Président : **ROGAZZO Carmine**

2<sup>e</sup> Vice-Président : **AMAR Jean-Marie**

3<sup>e</sup> Vice-Président : **EYRAUD Pascal**

3<sup>e</sup> Vice-Président : **BLANCHARD Gérard**

Conseillers communautaires :

<b>JOURDAN Gilbert</b>	<b>ESPIALLIER Jean-Luc</b>
<b>PARAVISINI Charles</b>	<b>MIOLETTI Christiane</b>
<b>RICOU Joseph</b>	<b>BOREL Fabrice</b>
<b>IVALDY Alain</b>	<b>NICOLAS Bernard</b>
<b>JOUGLARD Rémi</b>	<b>NOUGUIER Renée</b>
<b>NOUGUIER Joël</b>	<b>ARNAUD Jean-Claude</b>
<b>DAUMARK Laurent</b>	<b>ALLOSIA Béatrice</b>
<b>PELLEGRIN Emmanuelle</b>	<b>GOSELIN Benoît</b>
<b>MARC Martine</b>	<b>PELLEGRIN Marion</b>
<b>MOTTE Pierre-Yves</b>	<b>MAGNAN Richard</b>
<b>BARTHELEMY Jean-Marie</b>	<b>GOSELIN Denis</b>

## ■ Les atouts de la Communauté de Communes

► **Principaux atouts** : L'intercommunalité se situe dans le territoire du Champsaur où les activités de tourisme et d'agriculture constituent les principales ressources.

L'agriculture est encore bien présente sur le territoire du Champsaur avec près de 400 exploitations agricoles. Ce sont principalement des élevages : ovins, laitiers, caprins. Les produits agricoles sont également transformés : fromages, viande de la vallée découpée, charcuterie.

L'activité agro alimentaire est aussi bien implantée sur le territoire. Elle est liée aux traditions culinaires du Champsaur, spécialités reconnues comme les tourtons, ravioles, oreilles d'âne. Les entreprises agro alimentaires du Champsaur développent aussi des spécialités innovantes comme les produits à base d'argousier (jus de fruit, glace, bonbons...).

L'activité touristique est aussi un pilier de l'économie du territoire champsaurin : sport d'hiver avec stations-villages, sports d'eau vive et plan d'eau, agro-tourisme.

Ces activités sont aussi liées au paysage remarquable du Champsaur : montagne et paysage bocager reconnu au niveau européen pour sa qualité conservée.

► **Prestations spécifiques aux entreprises** : non.

► **Localisation en zone de revitalisation rurale** : oui.

► **Activité dominante sur la commune** : aménagement de l'espace. Développement économique.

Protection et mise en valeur de l'environnement. Equipements culturels et sportifs. Action sociale d'intérêt communautaire.

## Communes

**Les Costes, Forest St Julien  
La Motte en Champsaur  
Saint-Eusèbe, Le Noyer  
Ancelle, Poligny  
Saint-Michel de Chaillol  
Saint-Julien en Champsaur  
Saint-Bonnet, La Fare, Laye  
Buissard, Chabottes  
Saint Laurent du Cros**

Population : 7 018

## Zones d'activités

Desserte routière :	oui
Desserte ferroviaire :	15 km
Desserte autoroutière :	30 km
Distance de la Préfecture :	15 km
Distance de la sous Préfecture :	-

## Services

Desserte par l'ADSL :	oui
ADSL Haut Débit :	oui
Hôpital/Clinique :	15 km
Ecole/Collège :	oui
Logements HLM :	-
Bureau de Poste/ Banque :	oui
Crèche :	oui
Bibliothèque :	oui
Déchetterie :	
déchets industriels banals :	oui
déchets ordures ménagères :	oui
Transport Urbain :	non
Service d'accompagnement économique :	oui
Chargée de mission Développement économique	
M <sup>me</sup> Fabienne BONET	
Tél. 04 92 50 78 86.	
cc.champsaur.fbonet@orange.fr.	



# COMMUNAUTÉ DE COMMUNES

## DU GUILLESTROIS

Président  
**M. BREMOND Max**  
 Né le : 05/09/1957  
 Profession : Chef d'entreprise

- Adresse postale de la Communauté de Communes :  
**12 Passage des Écoles - 05600 GUILLESTRE**
- Tél : **04 92 45 04 62** - Fax : **04 92 45 28 47**
- Adresse mail de la Communauté de Communes :  
**direction@guillestrois.com**
- Permanence du président : **Sur rendez-vous**
- Permanences de la Communauté de Communes : -
- Responsable administratif : **TESSA Catherine**

### Communes

**Guillestre**  
**Eygliers**  
**Risoul**  
**Saint-Crépin**  
**Vars**  
**Montdauphin**  
**Réotier**  
**Saint-Clément-sur-Durance**

Population Insee CCG : 5 909

Population DGF CCG : 13 957

### Vice-Présidents :

- 1<sup>er</sup> Vice-Président : **CANNAT Marcel**
- 2<sup>e</sup> Vice-Président : **LETERRIER Bernard**
- 3<sup>e</sup> Vice-Président : **QUEYRAS Jean-Louis**
- 4<sup>e</sup> Vice-Président : **CHOUVET Anne**
- 5<sup>e</sup> Vice-Président : **BOULET Jean-Pierre**
- 6<sup>e</sup> Vice-Président : **BÉRARD Jean-Louis**
- 7<sup>e</sup> Vice-Président : **FIORLETTA Gilbert**

### Conseillers communautaires :

<b>SOUISSA André</b>	<b>VERDIER Loucine</b>
<b>GIRAUD Jacques</b>	<b>PORTEVIN Christine</b>
<b>CHARPIOT François</b>	<b>MOULIN Dominique</b>
<b>DITER Yolande</b>	<b>MOLLE Emmanuel</b>
<b>RICAUD Émilienne</b>	<b>DURAND Pascale</b>
<b>OTTOMANI Maurice (suppléant)</b>	<b>BÉRARD Maxime</b>
<b>MOURONT Michel</b>	<b>BRUN Jean-Luc</b>
<b>VERNY Annick</b>	<b>JEHAN Jacques</b>
<b>SINET GRUIT Nadège</b>	<b>BERNAUDON Jean-Marc</b>
<b>PASQUALI BARTHELEMY Séverine</b>	<b>REY David</b>
<b>FERRY Claude</b>	<b>LAKHDAR Bruno</b>
<b>FALQUE Mathieu</b>	

### Zones d'activités

Desserte routière :	<b>oui</b>
Desserte ferroviaire :	<b>oui</b>
Desserte autoroutière :	<b>non</b>
Distance de la Préfecture :	<b>70 km</b>
Distance de la sous Préfecture :	<b>35 km</b>

### Services

Hôpital/Clinique :	<b>oui</b>
Ecole :	<b>oui</b>
Collège :	<b>oui</b>
Logements HLM :	<b>oui</b>
Bureau de Poste :	<b>oui</b>
Banque :	<b>oui</b>
Crèche :	<b>oui</b>
Bibliothèque :	<b>oui</b>

Déchetterie :	
déchets ordures ménagères :	<b>oui</b>
Transport Urbain :	-
Service d'accompagnement économique :	-

- Les compétences obligatoires
  - Développement économique.
  - Aménagement de l'espace communautaire.
- Les compétences optionnelles
  - Protection et mise en valeur de l'environnement.
- Les compétences facultatives
  - Maîtrise d'ouvrage déléguée pour des opérations communales.
  - Assistance technique et urbanistique aux communes membres.
  - Services communautaires à caractère culturel, social et sportif.
  - Conseil intercommunal de Prévention et de la Délinquance.
  - Assistance aux communes et associations dans les domaines culturels et sportifs pour les actions d'intérêt communautaire.



Président  
**M. FRANCOU Jacques**

Né le : 29/04/1952

Profession : Retraité

- Adresse postale de la Communauté de Communes :  
**Maison de l'Intercommunalité Grand'ruie**  
**05140 ASPRES-SUR-BUËCH**
- Tél : **04 92 58 66 36** - Fax : **04 92 58 63 16**
- Adresse mail de la Communauté de Communes :  
**haut.buech@wanadoo.fr**
- Permanence du président : -
- Permanences de la Communauté de Communes :  
**Lundi, mardi, mercredi, jeudi et vendredi**  
**8 h à 12 h et de 13 h 30 à 17 h 30**
- Responsable administratif : **NAPOLEONE Odile**

Vice-Présidents :

1<sup>er</sup> Vice-Président : **PINET Françoise**

2<sup>e</sup> Vice-Président : **CORNAND Jean-Louis**

3<sup>e</sup> Vice-Président : **BRIULLE Jean-Pierre**

Conseillers communautaires :

<b>TOURTET Gilles</b>	<b>DELORME Christine</b>
<b>RICHIARDONE Robert</b>	<b>SIMION Sébastien</b>
<b>DURAND Odile</b>	<b>PIERROT Céline</b>
<b>BLANCHARD Gilles</b>	<b>MANET Michel</b>
<b>DURAND Marie-France</b>	<b>BELLET Jean-Paul</b>
<b>CANDY Roger</b>	<b>AQUINO Roger</b>
<b>TRUC Michel</b>	<b>ACANFORA Christiane</b>
<b>CORNAND Jean-Louis</b>	<b>BEGOU Louis</b>
<b>VALLIER Jean-Claude</b>	<b>GAUTHIER Jean-Pierre</b>

#### ■ Les atouts de la Communauté de Communes

- ▶ Principaux atouts : -
- ▶ Prestations spécifiques aux entreprises : -
- ▶ Localisation en zone de revitalisation rurale : -
- ▶ Activité dominante sur la commune : -

Communes

**Montbrand**

**Aspremont**

**La Beaume**

**La Haute Beaume**

**Saint Pierre d'Argençon**

**Saint Julien en Beauchêne**

**Aspres-sur-Buëch**

Superf. de la com. com : -

Altitude : 800 m

Population : 1 993

#### ■ Zones d'activités

Desserte routière :	oui
Desserte ferroviaire :	oui
Desserte autoroutière :	-
Distance de la Préfecture :	35 km
Distance de la sous Préfecture :	-

#### ■ Services

Hôpital/Clinique :	non
École :	oui
Collège :	-
Logements HLM :	oui
Bureau de Poste :	oui
Banque :	oui
Crèche :	10 km
Bibliothèque :	oui
Déchetterie :	
déchets ordures ménagères :	oui
Transport :	non
Service d'accompagnement économique :	-



# COMMUNAUTÉ DE COMMUNES DU HAUT-CHAMPSAUR

Président  
**M. PAPET Rodolphe**  
Né le : -  
Profession : -

- Adresse postale de la Communauté de Communes :  
**Chemin de l'Aigle - Pont du Fossé - 05260 ST-JEAN-ST-NICOLAS**
- Tél : **04 92 55 91 71** - Fax : **04 92 55 97 21**
- Adresse mail de la Communauté de Communes :  
**comcomhtchampsaur@wanadoo.fr**
- Permanence du président : -
- Permanences de la Communauté de Communes :  
**De 8 h à 12 h et de 13 h 30 à 17 h 30**
- Responsable administratif : **NOGUER Joëlle**

#### Vice-Présidents :

- 1<sup>er</sup> Vice-Président : **RICOU Patrick**
- 2<sup>e</sup> Vice-Président : **ARNOUX Josianne**
- 3<sup>e</sup> Vice-Président : **MARTINEZ Gérald**
- 4<sup>e</sup> Vice-Président : **ESCALLIER Pierre-Lucien**

#### Conseillers communautaires :

- |                           |                             |
|---------------------------|-----------------------------|
| <b>BERTRAND Dominique</b> | <b>REY Gérard</b>           |
| <b>RICOU Claude</b>       | <b>SARRAZIN Bruno</b>       |
| <b>BROUX Francis</b>      | <b>JANIK Monique</b>        |
| <b>COLLE Jean-Pierre</b>  | <b>REYNIER Bernard</b>      |
| <b>ALLEMAND Philippe</b>  | <b>MICHEL Jean-François</b> |

#### ■ Les atouts de la Communauté de Communes

- ▶ Principaux atouts : -
- ▶ Prestations spécifiques aux entreprises : -
- ▶ Localisation en zone de revitalisation rurale : **oui**.
- ▶ Activité dominante sur la commune : -

#### Communes

**Champoléon**  
**Orcières**  
**Saint-Jean-Saint-Nicolas**  
**Saint-Léger-les-Mêlèzes**

Superf. de la com. com : 250 km<sup>2</sup>

Altitude : 1 100 m à 3 400 m

Population : 2 000

#### Zones d'activités

Desserte routière :	<b>oui</b>
Desserte ferroviaire :	<b>non</b>
Desserte autoroutière :	-
Distance de la Préfecture :	<b>25 km</b>
Distance de la sous Préfecture :	<b>100 km</b>

#### Services

Hôpital/Clinique :	<b>à Gap</b>
Ecole :	<b>oui</b>
Collège :	<b>oui</b>
Logements HLM :	<b>oui</b>
Bureau de Poste :	<b>oui</b>
Banque :	<b>oui</b>
Crèche :	<b>oui</b>
Bibliothèque :	<b>oui</b>

Déchetterie :	
déchets ordures ménagères :	<b>oui</b>
Transport :	<b>non</b>
Service d'accompagnement économique :	<b>oui</b>
<b>Fabienne Banet - Tél. 04 92 50 00 20</b>	
P.O.S. ou P.L.U. :	-





# COMMUNAUTÉ DE COMMUNES

## DU LARAGNAIS

Présidente  
**M<sup>me</sup> MARTINEZ Henriette**

Né le : 10/07/1949

Profession : Retraîtée de l'Éducation Nationale

- Adresse postale de la Communauté de Communes :  
**2 route de Gap - 05300 LAZER**
- Tél : **04 92 65 13 71** - Fax : **04 92 65 21 78**
- Adresse mail de la Communauté de Communes :  
**info@laragnais.net**
- Permanences de la Communauté de Communes :  
**Du lundi au jeudi de 9 h à 12 h et de 13 h 30 à 17 h**  
**et le vendredi de 9 h à 12 h et de 13 h 30 à 16 h**
- Responsable administratif : **Claudine PEYRON**

### Vice-Présidents :

- 1<sup>er</sup> Vice-Président : **MONTAY Alain**
- 2<sup>e</sup> Vice-Président : **MORHET RICHAUD Patricia**
- 3<sup>e</sup> Vice-Président : **MORENO Juan**
- 4<sup>e</sup> Vice-Président : **JOUVE Abel**
- 5<sup>e</sup> Vice-Président : **DURANCEAU Damien**
- 6<sup>e</sup> Vice-Président : **ROBERT Frédéric**

### Conseillers communautaires :

- |                            |                            |
|----------------------------|----------------------------|
| <b>DUPRAT Jean-Marc</b>    | <b>GARCIN Martine</b>      |
| <b>MAGADOUX Laurent</b>    | <b>MICHELENA Dominique</b> |
| <b>VALERA Gino</b>         | <b>ARNAUD-GODET Sylvie</b> |
| <b>JOANNET Michel</b>      | <b>PINET Sabine</b>        |
| <b>REYNIER Jean-Michel</b> | <b>ROUX Philippe</b>       |
| <b>GUIEU André</b>         | <b>TROCCHI Jean-Marie</b>  |
| <b>FAY Danielle</b>        | <b>OLIVE Ghislaine</b>     |
| <b>FRANCOU Robert</b>      | <b>CHAUVIN Christian</b>   |
| <b>BELLON Michel</b>       |                            |

### ■ Les atouts de la Communauté de Communes

#### ► Principaux atouts :

Situé au Sud du département des Hautes-Alpes, au cœur des vergers, à 15 km au nord de Sisteron proche de l'autoroute et à 500 m d'altitude, le Laragnais est une région où il fait bon vivre, de par l'ensoleillement généreux, le climat et la nature préservée. Le Laragnais offre une multitude d'activités culturelles et sportives. La commune de Laragne-Montéglin est dotée d'un musée situé dans les caves réhabilitées du château (17<sup>ème</sup> siècle) et offrant des expositions temporaires de qualité. N'oubliez pas non plus son grand marché provençal tous les jeudis matins. Découvrez aussi les villages perchés tels qu'Upaix et Ventavon. Empruntez la route des cadrans solaires et rencontrez les artistes et artisans pour partager leur passion et découvrir les produits locaux. Côté sports, découvrez les nombreuses activités : le vol libre sur le site international de Laragne/Chabre, l'escalade à Ventavon, la randonnée pédestre avec de nombreux sentiers balisés, le cyclotourisme et le VTT, l'équitation (centres équestres au Poët et à Ventavon), les sports d'eau (piscines, plan d'eau à Eyuigians), le canoë, la pêche à Monétier-Allemont.

C'est aussi par une politique de développement économique très volontaire décidée par les élus de la Communauté de Communes du Laragnais que le nouveau Parc d'Activités des Grandes Blaches sur la commune du Poët (propriété

### Communes

<b>Le Poët</b>	<b>Eyuigians</b>
<b>Lazer</b>	<b>Ventavon</b>
<b>Monétier-Allemont</b>	<b>Upaix</b>
<b>Laragne-Montéglin</b>	

Superf. de la com. com : 143 km<sup>2</sup>

Altitude : 460 à 660 m

Population : 6 449

### Zones d'activités

Surface occupée :	4 lots
Surface libre :	17 lots
Prix de vente du m <sup>2</sup> :	17 à 21 € HT
Projets de développements économiques envisagés :	
- à 1 an : viabilisation de la Z.A Les Grands Champs à Laragne et construction d'ateliers relais sur la Z.A des Grandes Blaches au Poët	
- à 2/3 ans : commercialisation des lots de la Z.A Les Grands Champs à Laragne.	
Desserte routière :	oui
Desserte ferroviaire :	oui
Desserte autoroutière :	15 km
Distance de la Préfecture :	50 km

### Services

Hôpital/Clinique :	oui
Ecole/Collège :	oui
Logements HLM :	oui
Bureau de Poste/Banque :	oui
Crèche :	oui
Bibliothèque :	oui
Déchetterie :	
déchets ordures ménagères :	oui
Transport :	non
Service d'accompagnement économique :	
<b>RELAIS SERVICES PUBLICS du LARAGNAIS</b>	
8 A Place de l'Église - 05300 LARAGNE	
Tél. 04 92 65 26 97 - Fax : 04 92 65 24 51	

de la Communauté de Communes du Laragnais) permet d'accueillir des entreprises de différents secteurs d'activités afin de proposer une gamme d'emplois la plus large possible à la population locale.

#### ► Prestations spécifiques aux entreprises :

Accompagnement personnalisé du projet, de l'étude initiale à la mise en relation avec les structures spécialisées.

► Localisation en zone de revitalisation rurale : non.

#### ► Activité dominante sur la commune :

Arboriculture, Centre Hospitalier Buëch-Durance à Laragne, PME.

# COMMUNAUTÉ DE COMMUNES DU PAYS DE SERRE-PONÇON



Président  
**M. ARNAUD Rolland**

Née le : 10/12/1951  
Profession : Retraité

- Adresse postale de la Communauté de Communes :  
**Rue de l'École - 05190 ESPINASSES**
- Tél : 04 92 54 41 05 - Fax : 04 92 54 41 94
- cc.pays.serre.poncon@wanadoo.fr
- Permanence du président :  
**Mardi après-midi et mercredi et vendredi matin**
- Permanences de la Communauté de Communes :  
**Lundi, mardi, jeudi de 10 h à 12 h et de 13 h 30 à 17 h 30  
et le mercredi de 10 h à 12 h**
- Responsable administratif : **le président**

Vice-Présidents :

- 1<sup>er</sup> Vice-Président : Francine MICHEL**  
**2<sup>e</sup> Vice-Président : José SARLIN**  
**3<sup>e</sup> Vice-Président : Catherine SAUMONT**

Conseillers communautaires :

PIZZABALLA Sandrine	CAZAC Mathias
BORRELLY Hervé	BARISONE Sébastien
SAUNIER Clémence	FACHE Valérie
MICHEL Alain	KUENTZ Adèle
ALLARD-LATOURE Bernard	AUBIN Daniel
CLAUZIER Elisabeth	TOUCHE Mireille
ROMANO Pierre	LEYDET Gilbert
BERTOCHIO Cédric	

## ■ Les atouts de la Communauté de Communes

► Principaux atouts :

- Zones artisanales existantes ou en cours
- Base des Loisirs des 3 lacs
- Barrage de Serre-Ponçon

► Prestations spécifiques aux entreprises :

**oui, Zone de Revitalisation Rurale.**

► Localisation en zone de revitalisation rurale : **oui.**

► Activité dominante sur la commune : **tourisme, loisirs autour de l'eau et du barrage de Serre-Ponçon.**

Communes

<b>Bellaiffaire</b>	<b>Bréziers</b>
<b>Espinasses</b>	<b>Piégut</b>
<b>Remollon</b>	<b>Rochebrune</b>
<b>Rousset</b>	<b>Theus</b>
<b>Venterol</b>	

Superf. de la com. com : 141,11 km<sup>2</sup>

Altitude : 595 à 1 732 m

Population : 2 385

## Zones d'activités

Projets de développements économiques envisagés :  
- à 1 an : **Nouvelle zone intercommunale de 3.5 ha**

Desserte routière :	oui
Desserte ferroviaire :	25 km
Desserte autoroutière :	16 km
Distance de la Préfecture :	25 km
Distance de la sous Préfecture :	-

## Services

Hôpital/Clinique :	25 km
Ecole :	oui
Collège :	15 km
Logements HLM :	oui
Bureau de Poste :	oui
Banque :	oui
Crèche :	oui
Bibliothèque :	oui

Déchetterie : déchets ordures ménagères :	oui
Transport :	non
Service d'accompagnement économique :	oui
P.O.S. ou P.L.U. :	-



# COMMUNAUTÉ DE COMMUNES DU PAYS DES ÉCRINS

Président  
**M. DRUJON D'ASTROS Cyrille**

Né le : 13 /10/1971

Profession : Maître d'œuvre

- Adresse postale de la Communauté de Communes :  
**404 avenue du Général de Gaulle - Maison du Canton - 05120 L'ARGENTIERE-LA-BESSÉE**
- Tél : **04 92 23 11 17** - Fax : **04 92 23 04 09**
- **info@cc-paysdesecrins.com**
- Permanence du président : -
- Permanences de la Communauté de Communes :  
**Du lundi au jeudi de 8 h à 12 h et de 13 h 30 à 17 h 30  
et le vendredi de 8 h à 12 h et de 13 h 30 à 16 h 30**
- Responsable administratif : **AMMOURA Yahia**

## Vice-Présidents :

- 1<sup>er</sup> Vice-Président : Jean CONREAUX
- 2<sup>e</sup> Vice-Président : Jean- Robert RICHARD
- 3<sup>e</sup> Vice-Président : Joël GIRAUD
- 4<sup>e</sup> Vice-Président : Michel CHEYLAN
- 5<sup>e</sup> Vice-Président : Martin FAURE
- 6<sup>e</sup> Vice-Président : Francis CHAUD

## Conseillers communautaires :

- |                            |                         |
|----------------------------|-------------------------|
| DISDIER Marie-Noëlle       | VIGNE Patrick           |
| BERTHALON Fabienne         | GUIMBERT Gérard         |
| RIPPERT Jean-Pierre        | FRISON Michel           |
| RICHARD Elysabeth          | SEGOND Éric (suppléant) |
| CHEYLAN Roland (suppléant) | SÉMIOND Gérard          |
| ETIENNE Robert             | PIERRE Gilles           |
| FAURE Camille              | ENGILBERGE Michel       |
| JEANNE Alain               | MOUGIN Remi             |
| GIORDANO Serge             | LOMBARD Ghislaine       |
| DEHAIS Marie               |                         |

## Les atouts de la Communauté de Communes

### ► Principaux atouts :

Territoire rural de montagne, le Pays des Ecrins offre un cadre de vie exceptionnel pour s'installer, vivre, entreprendre de façon durable ou saisonnière ou pour visiter en vacances. Organisée autour de 9 communes, le territoire offre ainsi l'accès à des équipements sportifs (station de ski alpin et ski de fond), des équipements de pleine nature, des services de proximité (crèches, accueils de loisirs, relais services publics, agences postales intercommunales, maison de santé...). Le territoire s'organise également autour d'événementiels touristiques ou culturels tout au long de l'année et favorise aussi une vie culturelle et associative dense. L'environnement et le transport restent également au cœur des préoccupations du territoire.

### ► Prestations spécifiques aux entreprises : oui,

- Primo-accueil des porteurs de projet
- Accueil de permanences délocalisées dans le Relais Services Publics : Chambre de commerce et d'industrie, Boutique de gestion 04/05, Plateforme Initiative Nord Hautes-Alpes
- Aide dans la recherche de locaux ou de terrains
- Ouverture au printemps 2015 d'une pépinière/hôtel d'entreprises sur la Commune de la Roche de Rame
- Soutien à la mise en place d'ateliers relais
- Localisation en zone de revitalisation rurale : non.
- Activité dominante sur la commune : -

## Communes

**Pelvoux** Vallouise  
**Les Vigneaux** Puy-Saint-Vincent  
**Freissinières** Champcella  
**Saint-Martin de Queyrières**  
**L'Argentièrre la Bessée**  
**La Roche de Rame**

Superf. de la com. com : 462 km<sup>2</sup>

Altitude : 950 m

Population : 6 826

## Zones d'activités

Projets de développements économiques envisagés :  
- à 2 ans : Création de la zone d'activités spécialisée autour de la filière bois sur la Commune de Saint Martin de Queyrières.  
- à 3 ans : Création de la ZAC du Planet sur la Commune de La Roche de Rame et projet de création de la ZA de Beauregard sur la Commune de L'Argentièrre.

Desserte routière :	oui
Desserte ferroviaire :	oui
Desserte autoroutière :	90 km
Distance de la Préfecture :	72 km
Distance de la sous Préfecture :	15 km

## Services

Hôpital/Clinique :	15 km
Ecole/ Collège :	oui
Logements HLM :	oui
Bureau de Poste/Banques :	oui
Crèche :	oui
Bibliothèque :	oui
Déchetterie :	
déchets ordures ménagères :	oui
Transport :	oui
Autres : Relais Services Publics, Point visio-Rendez-vous, Trésor public, Centre social intercommunal, Cinémas, Piscines. Service d'accompagnement économique :	oui
Développement économique	
Communauté de Communes – Maison du canton – 404, Avenue Charles De Gaulle- 05120 L'Argentièrre-La Bessée	
Stéphanie DAVIN et Julien LAFONT	
04 92 23 11 17	
s.davinponcelet@cc-paysdesecrins.com	
j.lafont@cc-paysdesecrins.com	
P.O.S. ou P.L.U. :	-



# COMMUNAUTÉ DE COMMUNES DU SAVINOIS SERRE-PONÇON



Président  
**M. BERENGUEL Victor**

Né le : -  
Profession : -

- Adresse postale de la Communauté de Communes :  
4, avenue de la Combe d'Or - 05160 SAVINES-LE-LAC
- Tél : 04 92 44 29 27 - Fax : 04 92 44 21 49
- Adresse mail de la Communauté de Communes :  
com.com.savinois@wanadoo.fr
- Permanences de la Communauté de Communes :  
De 9h à 12h et de 13 h 30 à 17 h
- Responsable administratif : **Audrey GUILLAUME**

Vice-Présidents :

- 1<sup>er</sup> Vice-Président : **Yves LELONG**  
2<sup>e</sup> Vice-Président : **Gérard CALVISI**  
3<sup>e</sup> Vice-Président : **Christian CORNELOUP**  
4<sup>e</sup> Vice-Président : **Valérie GRENARD**

Conseillers communautaires :

<b>Pierre DOUSSOT</b>	<b>Robert FRAYSSINES</b>
<b>Gustave BOSQ</b>	<b>Monique GELLENS</b>
<b>Jean-Louis GLEIZE</b>	<b>Valérie POLI-ROSSI</b>
<b>Frédéric ARNOUX</b>	<b>Claude BUSSY</b>
<b>Daniel BOSQUET</b>	<b>Edith MARCELLIN</b>
<b>Raymond HONORE</b>	<b>Henri ANDRZEJEWSKI</b>
<b>Sophie MEYNET</b>	<b>Myriam FAURE</b>

## ■ Les atouts de la Communauté de Communes

► Principaux atouts :

touristique : situé au centre du Département haut-alpin.  
Une station de sport d'hiver, lac de serre-Ponçon.

► Localisation en zone de revitalisation rurale : oui.

► Activité dominante sur la commune : -

Communes

**Réallon**  
**Le Sauze du Lac**  
**Prunières**  
**Saint-Apollinaire**  
**Savines le Lac**  
**Puy Sanières**  
**Puy Saint Eusèbe**

Superf. de la com. com : 148,45 km<sup>2</sup>

Altitude : entre 800 et 2 900 m

Population : 2 325

## ■ Zones d'activités

Desserte routière :	oui
Desserte ferroviaire :	non
Desserte autoroutière :	-
Distance de la Préfecture :	-
Distance de la sous Préfecture :	-

## ■ Services

Hôpital/Clinique :	10 km
Ecole :	oui
Collège :	non
Logements HLM :	oui
Bureau de Poste :	oui
Banque :	non
Crèche :	oui
Bibliothèque :	oui
Déchetterie :	
déchets ordures ménagères :	oui
Transport :	oui
Service d'accompagnement économique :	oui
<b>RELAIS DE SERVICE AU PUBLIC</b> Sous l'église - 05160 SAVINES LE LAC Tél. : 04.92.20.52.82 Mail : rpsavinois@gmail.com	



Président  
**M. ROLLAND Michel**

Né le : -  
Profession : -

- Adresse postale de la Communauté de Communes :  
**88, rue Varanfrain - 05700 SERRES**
- Tél : **04 92 67 19 44** - Fax : **04 92 67 14 27**
- Adresse mail de la Communauté de Communes :  
**cc.serrois@wanadoo.fr**
- Permanence du président : -
- Permanences de la Communauté de Communes : -
- Responsable administratif : **BERMOND Laurence**

Vice-Présidents :

**1<sup>er</sup> Vice-Président : Bernard MATHIEU**

**2<sup>e</sup> Vice-Président : Arlette MAYER**

**3<sup>e</sup> Vice-Président : Catherine LANTEAUME**

Conseillers communautaires :

MARTINOLLI Roselyne	JOUBERT Michel
SCHUMACHER Marie-Christine	ROUIT Daniel
MONTCHAUSSEE Jeanine	D'HEILLY Alain
GONSOLIN Régine	ROUMIEU Alain
ROSSI Claude	DESREUMAUX Catherine
ARLAUD Serge	DELAUP Luc
AUBERIC André	DROUILLARD Dominique
AIGUILLION Christian	NUSSAS Daniel
BARNIAUDY Luc	REYNAUD Odile
REYNAUD Raymond	REYNAUD Michel
ODDOU Eric	GILLIBERT Elisabeth

#### ■ Les atouts de la Communauté de Communes

- ▶ Principaux atouts : **base de loisirs de La Germanette.**
- ▶ Prestations spécifiques aux entreprises : -
- ▶ Localisation en zone de revitalisation rurale : -
- ▶ Activité dominante sur la commune : **randonnées équestres, pédestres et V.T.T.**

#### Communes

**La Bâtie Montsaléon**  
**Le Bersac**  
**Serres**  
**Savournon**  
**L'Epine**  
**Montclus**  
**Montrand**  
**Saint Genis**  
**Mérevil**  
**La Pierre**  
**Sigottier**

#### ■ Zones d'activités

Desserte routière :	-
Desserte ferroviaire :	-
Desserte autoroutière :	-
Distance de la Préfecture :	-
Distance de la sous Préfecture :	-

#### ■ Services

Desserte par l'ADSL :	-
ADSL Haut Débit :	-
Hôpital/Clinique :	-
Ecole :	-
Collège :	-
Logements HLM :	-
Bureau de Poste :	-
Banque :	-
Crèche :	-
Bibliothèque :	-

#### Déchetterie :

déchets industriels banals :	-
déchets ordures ménagères :	-
Transport Urbain :	-
Autres :	-
Service d'accompagnement économique :	-
P.O.S. ou P.L.U. :	-



# COMMUNAUTÉ DE COMMUNES DU VALGAUDEMAR

Président  
**M. ALLUIS Daniel**  
Né le : 10/08/1948  
Profession : Retraité

- Adresse postale de la Communauté de Communes :  
**Maison de Pays - Pont des Richards - 05800 SAINT-FIRMIN**
- Tél : 04 92 55 25 60 - Fax : 04 92 55 31 49
- Adresse mail de la Communauté de Communes :  
**comcom.valgo@wanadoo.fr**
- Permanence du président : -
- Permanences de la Communauté de Communes : -
- Responsable administratif : -

Vice-Présidents :

1<sup>er</sup> Vice-Président : Alain FREYNET

2<sup>e</sup> Vice-Président : Richard ACHIN

3<sup>e</sup> Vice-Président : Eric MULLER

Conseillers communautaires :

MARY Françoise	TEMPLIER Alain
GONSOLIN Chantal	DEBARGE Guy
DANIEL Michel	ANTOINE Cédric
ALLUIS Jean-Luc	GERVASI Renée
BLACHE Max	CATELAN Jean-Claude
BELLON Georges	DAGAGNY Alain
GAUTHIER Jean-Pierre	

## ■ Les atouts de la Communauté de Communes

- ▶ Principaux atouts : **tourisme.**
- ▶ Prestations spécifiques aux entreprises : -
- ▶ Localisation en zone de revitalisation rurale : -
- ▶ Activité dominante sur la commune : -

Communes

**Chauffayer**

**Le Glaizil**

**Villard Loubière**

**Aspres-les-Corps**

**La Chapelle-en-Valgaudemar**

**Saint-Firmin**

**Saint-Maurice-en-Valgaudemar**

## ■ Zones d'activités

Desserte routière :	oui
Desserte ferroviaire :	non
Desserte autoroutière :	non
Distance de la Préfecture :	30 km
Distance de la sous Préfecture :	116 km

## ■ Services

Hôpital/Clinique :	non
École :	oui
Collège :	non
Logements HLM :	oui
Bureau de Poste :	oui
Banque :	oui
Crèche :	oui
Bibliothèque :	oui
Déchetterie :	
déchets ordures ménagères :	oui
Transport :	oui
Service d'accompagnement économique :	oui
P.O.S. ou P.L.U. :	oui



# COMMUNAUTÉ DE COMMUNES INTERDÉPARTEMENTALE DES BARONNIES

Président  
**M. REY Jean-Louis**

Né le : 08/11/1941  
Profession : Retraité

- Adresse postale de la Communauté de Communes :  
**Carrefour du 8 mai 1945 - 05300 LAGRAND**
- Tél : **04 92 66 25 49** - Fax : **04 92 66 28 98**
- Adresse mail de la Communauté de Communes :  
**ccib05@orange.fr**
- Permanence du président : **Sur rendez-vous**
- Permanences de la Communauté de Communes :  
**Du lundi au vendredi de 9 h 30 à 12 h**
- Responsable administratif : **Karine ESMIEU**

Vice-Présidents :

1<sup>er</sup> Vice-Président : **Max VASELI**

2<sup>e</sup> Vice-Président : **Jean SCHULER**

3<sup>e</sup> Vice-Président : **Robert TAXIL**

Conseillers communautaires :

BLANCHARD Luc	GRET Mireille
BOCHATON Pierre-Yves	LAURENS Franck
PASCAL Jean-Louis	GAUTHIER Evelyne
FRANCOU Edmond	MOSTACHETTI Gilles
DUFOUR Marie-José	GABET Alain
ESPITALLIER Martial	BRUN François
RAVEL Julie	FERREOL Lucette
LOISELEUX Gilles	KUQI Christiane
DENIEAULT Jeannie	OLIVIER Josy
MICHEL Pierre	FERRERO Jean-Jacques
GUEYTTE Dominique	LIOTARD Cécile
RANGER Eric	POUTCHNINE Pierre
CREMILLEUX Evelyne	LOMBARD Pascal
MONTANT Cyril	RABASSE Yves
COMBE André	SAMUEL Serge
LAURE-BALDASSARI Dominique	PORRE Franck

## ■ Les atouts de la Communauté de Communes

- ▶ Principaux atouts : **Tourisme vert et escalade.**
- ▶ Prestations spécifiques aux entreprises : **non.**
- ▶ Localisation en zone de revitalisation rurale : **oui**
- ▶ Activité dominante sur la commune :  
**Agriculture et tourisme.**

Communes

<b>Chanousse</b>	<b>Sainte Colombe</b>
<b>Laborel</b>	<b>Lagrand</b>
<b>Montjay</b>	<b>Moydans</b>
<b>Orpierre</b>	<b>Ribeyret</b>
<b>Rosans</b>	<b>Saléon</b>
<b>Sorbiers</b>	<b>Trescléoux</b>
<b>Saint André-de-Rosans</b>	
<b>Nossage-et-Bénévent</b>	
<b>Etoile Saint-Cyric</b>	
<b>Villebois-les-Pins</b>	

Superf. de la com. com : 290,28 km<sup>2</sup>

Altitude : environ 650 m

Population : 2 356

## ■ Zones d'activités

Desserte routière :	oui
Desserte ferroviaire :	7 km
Desserte autoroutière :	25 km
Distance de la Préfecture :	47 km
Distance de la sous Préfecture :	-

## ■ Services

Hôpital/Clinique :	47 km
Ecole :	oui
Collège :	oui
Logements HLM :	oui
Bureau de Poste :	2 km
Banque :	7 km
Crèche :	7 km
Bibliothèque :	oui

Déchetterie :	
déchets ordures ménagères :	oui
Transport :	non
Service d'accompagnement économique :	non
P.O.S. ou P.L.U. :	-



# COMMUNAUTÉ D'AGGLOMÉRATION DU GAPENÇAIS



Président  
**M. DIDIER Roger**  
Né le : 22/02/1951  
Profession : Cadre en pharmacie

Communes  
**Gap**  
**Pelleautier**  
**La Freissinouse**

Population : 41 866

- Adresse postale de la Communauté de Communes : -
- Tél : -
- Adresse mail de la Communauté de Communes : -
- Permanence du président : -
- Permanences de la Communauté de Communes : -
- Responsable administratif : -

## Vice-Présidents :

- 1<sup>er</sup> Vice-Président : HUBAUD Christian
- 2<sup>e</sup> Vice-Président : COYRET Jean-Pierre
- 3<sup>e</sup> Vice-Président : PARA Monique
- 4<sup>e</sup> Vice-Président : RAMBAUD Séverine
- 5<sup>e</sup> Vice-Président : FACHE Claude
- 6<sup>e</sup> Vice-Président : BOUTRON Claude
- 7<sup>e</sup> Vice-Président : MAZET Jérôme

## Conseillers communautaires :

GRENIER Maryvonne	DAROUX François
LESBROS Rollande	MARCHETTI Maurice
FEROTIN Bénédicte	MARTIN Jean-Pierre
BOUCHARDY Martine	ZAMPA Francis
DUSSERRE Françoise	BROCHIER Jean-Louis
PHILIP Sarah	DEGRIL Aïcha-Betty
JAUSSAUD Bernard	BERGER Karine
LOMBARD Pierre-Yves	EYRAUD Jean-Claude
BERTHOLET Alain	GAILLARD Patrick
CHENAVIER Gérald	PASQUALINI Marinette
BENSAADA Valérie	ROUSSEL Philippe
FOUNAU Yves	DAGHENA Carlo
BONNARDEL Guy	BERAUD Michel
QUEYREL Gilles	CLARY Michel
RITOUET Gilles	VALLANTIN Jérôme
FINETTE Gérald	GAUTIER Christel
MEYNAUD Jean-Luc	

## Zones d'activités

- Desserte routière : -
- Desserte ferroviaire : -
- Desserte autoroutière : -
- Distance de la Préfecture : -
- Distance de la sous Préfecture : -

## Services

- Hôpital/Clinique : -
- Ecole/Collège/Lycée/LEP : -
- Logements HLM : -
- Bureau de Poste/Banques : -
- Crèche : -
- Bibliothèque : -
- Déchetterie : -
- déchets ordures ménagères : -
- Transport : -
- Autres : -
- Service d'accompagnement économique : -
- P.O.S. ou P.L.U. : -

## ■ Les atouts de la Communauté de Communes

- ▶ Principaux atouts : -
- ▶ Prestations spécifiques aux entreprises : -
- ▶ Localisation en zone de revitalisation rurale : -
- ▶ Activité dominante sur la commune : -

# CONCEPTEUR

**AFFICHES** bulletins municipaux cartes de visite **ADHÉSIF**  
banderole **panneau**  
**LOGO**  
CARTES DE VŒUX **FLYERS**  
calendriers **CARTES POSTALES** DÉPLIANTS  
BROCHURE textile **charte graphique**  
livres enseigne **STAND PUB**  
**DRAPEAU** **création**



Notre studio de création (5 graphistes)  
conseille et réalise.

france impression  
CRÉA COM ■ IMPRIMEUR

# IMPRIMEUR

Justifiez vos choix en confiant la réalisation de vos documents à la seule imprimerie certifiée PEFC du département des Hautes-Alpes.



Exigez la certification PEFC dans l'attribution de **vos marchés publics.**

*Le papier certifié PEFC, une garantie contre la déforestation. La fabrication et l'impression de papier certifié PEFC participent à la gestion durable des forêts.*

- ▶ Rocade des Eyssagnières 45, rue des Boutons d'Or - 05000 GAP
- ▶ Tél. : **04 92 53 34 19** ▶ fax : 09 72 13 39 38
- ▶ france.impression@orange.fr ▶ **www.france-impression.eu**





# La liste des membres du Conseil Général des Hautes-Alpes

## Président : Jean-Yves DUSSERRE

Canton de Saint-Bonnet-en-Champsaur

### LES VICE-PRÉSIDENTS

#### 1<sup>er</sup> Vice-Président : Jean-Michel ARNAUD

En charge de : Education - Jeunesse - Sports - Emploi - Insertion - Aéroports - Canton de Tallard

#### 2<sup>ème</sup> Vice-Président : Victor BERENGUEL

En charge de : Agenda 21 - Plan climat énergie - Environnement - Grands évènements  
Canton de Savines-Le-Lac

#### 3<sup>ème</sup> Vice-Président : Roger DIDIER

En charge de : Politiques contractuelles en direction des collectivités - Logement  
Canton de Gap-Centre

#### 4<sup>ème</sup> Vice-Président : Michel ROY

En charge de : Développement économique - Agriculture - Tourisme - Canton de Serres

#### 5<sup>ème</sup> Vice-Présidente : Monique ESTACHY

En charge de : Cohésion sociale et solidarité intergénérationnelle - Canton de Briançon-Sud

#### 6<sup>ème</sup> Vice-Président : Richard SIRI

En charge de : Culture - Patrimoine - Vie associative - Affaires européennes et régionales  
Canton d'Embrun

#### 7<sup>ème</sup> Vice-Président : Patrick RICOU

En charge de : Finances - Gestion du patrimoine départemental - Canton d'Orcières

#### 8<sup>ème</sup> Vice-Président : Marcel CANNAT

En charge de : Infrastructures - Transports - Sécurité et affaires militaires - Canton de Guillestre

#### 9<sup>ème</sup> Vice-Président : Jean-Marie BERNARD

En charge de : Ressources humaines - Syndicats mixtes - Canton de Saint-Etienne-En-Dévoluy

### LES CONSEILLERS

#### Arrondissement de Gap

##### 1 Roger PARA

Canton de Gap-Campagne

##### 2 Jean-Luc LOMBARO

Canton d'Aspres-sur-Buëch

##### 3 Albert MOUILLET

Canton de Ribiers

##### 4 Gérard TENOUX

Canton de Rosans

##### 5 Rémi COSTORIER

Canton de Barceillonnette

##### 6 Bernard ALLARD-LATOUR

Canton de Chorges

##### 7 Claude FEUTRIER

Canton de Gap-Nord-Est

##### 8 Guy BLANC

Canton de Gap-Nord-Ouest

##### 9 Vanessa PICARD

Canton de Gap-Sud-Est

##### 10 Christian GRAGLIA

Canton de Gap-Sud-Ouest

##### 11 Joël BONNAFFOUX

Canton de La Bâtie-Neuve

##### 12 Auguste TRUPHEME

Canton de Laragne-Montéglin

##### 13 Julie RAVEL

Canton d'Orpierre

##### 14 Marc ZECCONI

Canton de Saint-Firmin

##### 15 Louis MASSOT

Canton de Veynes

#### Arrondissement de Briançon

##### 16 Jean-Louis PONCET

Canton d'Aiguilles

##### 17 Xavier CRET

Canton de La Grave

##### 18 Gérard FROMM

Canton de Briançon-Nord

##### 19 Alain FARDELLA

Canton de Le Monétier-les-Bains

##### 20 Pierre DENIS

Canton de L'Argentière-La-Bessée



Hautes Alpes  
Conseil Général

Place Saint-Arnoux - 05000 GAP

Accueil : Tél : 04 92 40 38 00 Fax : 04 92 40 38 01  
Cabinet Pdt : Tél : 04 92 40 38 40 Fax : 04 92 40 38 20



# Groupement de Gendarmerie Départementale

des Hautes-Alpes

## C.O.R.G.

Cpt. MEUNIER Michel  
04 92 40 65 61

## B.D.R.I.J

Cpt. DELEUIL Bernard  
04 92 40 65 12

## Cellule Rens

Adc. DELABAUDIERE Olivier  
04 92 40 65 11

## Conseiller Réserve

Lieutenant-colonel  
LIOUFFRE Michel

## COMMANDANT DE GROUPEMENT

Lieutenant-colonel  
FLAGELLA Christian  
04 92 40 65 01

## Commandant en second

Lieutenant-colonel  
LECORVAISIER Thomas  
04 92 40 65 02

## Section commandement

04 92 40 65 59

## Brigade Nautique d'Embrun

Adc. PICHON Yannick  
04 92 43 77 59

## Service des Affaires Immobilières

Mdc. LABAYE Vincent • 04 92 40 65 96

## Service Auto

Adc. BERTHOMÉ-LAURENT Sébastien  
04 92 20 64 82

## Service Social

M<sup>me</sup> Véronique BERTIN  
04 92 51 86 91

## E.D.S.R GAP

Cne. GRAVIER Philippe  
04 92 40 65 35  
*Secrétariat*  
04 92 40 65 37

## Compagnie de GAP

Cpt. FIUMARA Daisy  
04 92 40 65 20  
*Secrétariat*  
04 92 40 65 22

## Compagnie de Briançon

Cpt. MARTIN Guillaume  
04 92 21 58 30  
*Secrétariat*  
04 92 21 58 32

## P.G.H.M.

Cpt. COLOMBANI Nicolas  
04 92 21 58 42  
*Secrétariat*  
04 92 21 58 58

## Brigades motorisées

### BMO GAP

Adc. LATREME Denis  
04 92 20 64 84

### BMO GUILLESTRE

Adj. GIRAUD Christian  
04 92 45 00 08

## Brigade des recherches de GAP

Adc. PERINET Gilles  
04 92 40 65 30

### P.S.I.G./M GAP

Adc. AURIOL Alain  
04 92 40 65 23

## Brigade des recherches de BRIANÇON

Adc. MARCON Christophe • 04 92 21 58 40

### P.S.I.G./M BRIANÇON

Adc. PIQUEMAL Michel • 04 92 21 58 39

### PSIG/M EMBRUN

Adj. BEAUGRAND Franck • 04 92 43 77 61

## Communauté de brigades de La Saulce

Adc. PUSSOT Thierry • 04 92 54 20 05

**B.T.P./C.I. LA SAULCE** • Adc. PATTE Hubert • 04 92 54 20 05

**B.T.P. ESPINASSES** • Adj. RUFFI Sébastien • 04 92 54 40 11

## Communauté de brigades de Chorges

Maj. TICHET Joël • 04 92 50 60 01

### B.T.P./C.I. CHORGES

Adc. SADOUET Jean-Philippe • 04 92 50 60 01

**B.T.P. LA BATTIE-NEUVE** • Adj. MASSE Didier • 04 92 50 31 11

## Communauté de brigades de Veynes

Maj. GRANDDEMANGE Patrick • 04 92 57 23 30

**B.T.P./C.I. VEYNES** • Adj. DUPUY Eric • 04 92 57 23 30

**B.T.P. ASPRES/ BUECH** • Adj. DIAZ Francisco • 04 90 58 60 19

## Communauté de brigades de ST BONNET

Maj. GUERINEAU Philippe • 04 92 50 52 50

**B.T.P./C.I. ST BONNET** • Adc. VALET Christian • 04 92 50 52 50

**B.T.P. ST FIRMIN** • 04 92 55 20 05

**B.T.P. PONT DU FOSSE** • Adj. COSSAIS Didier • 04 92 55 91 94

## Communauté de brigades de Serres

Maj. ASHE-EVEREST Brice • 04 92 67 00 04

### B.T.P./C.I. SERRES

Adc. HERAUD Jean-François • 04 92 67 00 04

**B.T.P. ROSANS** • Adj. ROUSSEL Jean-Philippe • 04 92 66 60 01

## B.T.A Lagne-Montéglin

Maj. GAILLARD François • 04 92 65 00 15

## B.T.A LE DEVOLUY

Adc. COSSAIS Didier • 04 92 58 82 08

## Communauté de brigades de St-Chaffrey

Adc. DUBEUF Didier • 04 92 24 00 56

### B.T.P./C.I. SAINT-CHAFFREY

Adj. FRICKER Claude • 04 92 24 99 84

**B.T.P. BRIANÇON** • Adj. VERGNAUD Franck • 04 92 21 10 42

## Communauté de brigades d'Embrun

Ltn. MARIN Yannick • 04 92 43 16 02

**B.T.P./C.I. EMBRUN** • Maj. CARTOUX Christophe • 04 92 21 58 51

**B.T.P. SAVINES-LE-LAC** • Adc. LIGUORI François • 04 92 44 20 04

## Communauté de brigades de Montgenèvre

Adc. HINSINGER Vincent • 04 92 21 90 05

### B.T.P./C.I. MONTGENÈVRE

Adj. VAUDANO Franck • 04 92 21 90 05

**B.T.P. NEVACHE** • Mdc. FURLAN Dominique • 04 92 21 16 03

## B.T.A L'Argentière-la-Bessée

Adc. DE FROISSARD DE BROISSIA Xavier  
04 92 23 10 20

## B.T.A Château-Ville-Vieille

Adc. ESCALLIER Yvan • 04 92 46 70 62

## B.T.A GUILLESTRE

Maj. LENGAINNE Jean-Michel • 04 92 45 00 08

## B.T.A La Grave

Adj. BROUSSE Nicolas • 04 76 79 91 02

Groupement de Gendarmerie  
Départementale des Hautes-Alpes  
Caserne Fontfreyne - BP 103 - 05007 GAP CEDEX  
ggd05@gendarmerie.interieur.gouv.fr



# Organisation de la Préfecture

des Hautes-Alpes

**PREFET : Pierre BESNARD**  
**Secrétariat : 04 92 40 48 03**

**DIRECTRICE DES SERVICES DU CABINET : Astrid JEFFRAULT**  
**Secrétariat : Elisabeth ROBIN - 04 92 40 48 05**

## ■ DIRECTION DES SERVICES DU CABINET ET DE LA SECURITE

### Bureau du cabinet

Josiane RISPAUD

**Tél. 04 92 40 48 06**

Adj. : Christiane LIONS

**Tél. 04 92 40 48 08**

- Sécurité Intérieure
- Affaires Réservées
- Affaires Politiques et Protocole
- Distinctions Honorifiques et Décorations
- Cérémonies
- Coordination Sécurité Routière

### Service Interministériel de défense et de protection civile

Sandrine ASARO

**Tél. 04 92 40 48 14**

Adj. : Anne-Marie DEROCLE

**Tél. 04 92 40 48 15**

- Prévention
- Planification et Défense
- Administration Générale et Secourisme

### Service Départemental de la communication interministérielle

Alice PINAUD

**Tél. 04 92 40 49 45**

Adj. : Gisèle HOUSEAUX

**Tél. 04 92 40 48 10**

### Garage - Conciergerie

Chauffeurs : **Tél. 04 92 40 48 31**

Concierges : **Tél. 04 92 40 48 01**

**SECRETAIRE GENERAL SOUS-PREFET DE L'ARRONDISSEMENT DE GAP : François DRAPE**  
**Secrétariat : Christine ALBERT - 04 92 40 48 43**

## ■ SERVICE INTERMINISTERIEL DEPARTEMENTAL DES SYSTEMES D'INFORMATION ET DE COMMUNICATION

Yves RICHARD - 04 92 40 48 26

- Pôle continuité des liaisons gouvernementales
- Infrastructure systèmes et réseaux

- Informatique de proximité et supports
- Gestion administrative et budgétaire

- Mission sécurité du système d'information
- Section Standard

## ■ CELLULE PERFORMANCE ET QUALITE

Christiane POURCHI - 04.92.40.48.55 - Adj. : Edith GABRY - 04.92.40.48.80

## ■ DIRECTION DES LIBERTES PUBLIQUES ET DES COLLECTIVITES LOCALES

Directeur : Jean Philippe DURANTE - 04 92 40 48 96

### Chargé de mission aux affaires réglementaires et contentieuses

Alain LEAUTAUD

**Tél. 04 92 40 49 22**

- Contrôle des actes ASA
- Réglementation de l'affichage publicitaire
- CDAC
- Télérecours

- CNI - Passeports
- Etrangers
- Contentieux
- Recherche dans l'intérêt des familles
- Brocanteurs
- Lutte contre la fraude documentaire

### Bureau des usagers de la route

Sophie THOMAS-COLLETTE

**Tél. 04 92 40 49 06**

Adj. par intérim : Pierre LEONE

**Tél. 04 92 40 49 14**

- Section Cartes Grises
- Section Permis de Conduire
- Régie de recettes

### Bureau des élections et des collectivités locales

Claudine GUISEPPi

**Tél. 04 92 40 48 88**

Adj. : Aurélie BOMPAR

**Tél. 04 92 40 49 48**

- Section Organisation des Elections Politiques et Professionnelles
- Section Contrôle de Légalité et Coopération Intercommunale
- Section Contrôle Budgétaire et Finances Locales
- Conseil et accompagnement juridique des collectivités locales

### Bureau de la nationalité

Albert BOUDONG

**Tél. 04 92 40 48 96**

Adj. : Sabine THOMASSIN

**Tél. 04 92 40 48 97**

## ■ DIRECTION DES MOYENS ET DE LA COORDINATION DES POLITIQUES PUBLIQUES

Colette VIOUJAS - 04 92 40 48 86 - Secrétariat : 04 92 40 48 80  
(RAA, originaux arretes, affichage réglementaire)

### ADJOINTE DOMAINE INTERMINISTERIALITE : Sylvie PIFFARETTI

#### Bureau de l'Europe et du développement des territoires

Sylvie PIFFARETTI  
Tél. 04 92 40 49 21  
Adj. : Delphine KEILLY  
Tél. 04 92 40 49 23

- Crédits ETAT-EUROPE
- Suivi de l'économie
- Services publics

#### Bureau de la coordination interministérielle

Françoise CHABERT  
Tél. 04 92 40 48 66  
Adj. : Elodie COTTALORDA  
Tél. 04 92 40 48 71

- Coordination départementale
- Animation de projet
- Pilotage des politiques interministérielles
- Secrétariat du collège des chefs de service
- Délégation de signature
- Réforme de l'Etat
- Coordination avec le niveau régional
- CAR, PRE-CAR

#### Bureau du développement durable et des affaires juridiques

Carine RIBES  
Tél. 04 92 40 49 68  
Adj. : Catherine VERRIEZ  
Tél. 04 92 40 49 67

- Pilotage des politiques telles que : photovoltaïque, éolien, affichage publicitaire...
- Utilité publique
- Enquêtes publiques
- Autorisations code de l'environnement
- Commissions environnement
- Pilotage du contrôle de légalité de l'urbanisme
- Cellule juridique

### ADJOINTE DOMAINE RESSOURCES HUMAINES ET MOYENS : Christian SURPI

#### Bureau des ressources humaines et des moyens

Christian SURPI  
Tél. 04 92 40 49 29  
Adj. R.H : Pascale MARGAILLAN  
Tél. 04 92 40 48 53

- Budget, gestion administrative individuelle et collective, rémunération
- Action sociale et médecine de prévention
- Formation, conseil mobilité carrières

Adj. des moyens : Alain BOQUE  
Tél. 04 92 40 48 78

- Section budget-comptabilité
- Immobilier et patrimoine de l'Etat
- documentation - Inventaires
- Section logistique
- Service intérieur
- courrier, archivage, travaux

Pré-accueil : 4895

#### Assistante de service social

Sandra JANVIER  
Tél. 04 92 40 49 83

#### Conseillère technique régionale

Isabelle STEIN

#### Médecin de prévention

Tél. 04 92 40 48 69  
Dr. Anne-Marie ABEL

**SOUS-PREFETE DE L'ARRONDISSEMENT DE BRIANÇON : Isabelle SENDRANE**

Secrétariat : Martine CABANES - 04 92 25 74 02

## ■ SECRETAIRE GENERAL

Rémi ALBERTI - 04 92 25 47 03

#### - Pôle Aménagement et développement durable

Chef de Pôle : Rémi ALBERTI  
Tél. 04 92 25 47 03

#### - Pôle Emploi et Cohésion Sociale

Chef de Pôle : Joëlle BERAUD  
Tél. 04 92 25 47 07

#### - Pôle Développement du Territoire

Chef de Pôle :  
Catherine BLANCHARD  
Tél. 04 92 25 47 44

#### - Pôle Assistance, Ressources et Moyens

Chef de Pôle : Martine CABANES  
Tél. 04 92 25 47 02

#### - Pôle relations avec les collectivités et proximité

Chef de Pôle : Jean-Marc LAURO  
Tél. 04 92 25 47 28

Préfecture des Hautes-Alpes - CS66002 - 28, rue Saint-Arey - 05011 Gap Cedex

Tél : 04 92 40 48 00 • Fax : 04 92 53 79 49

Sous-préfecture de Briançon - 40, av. de la République - 05100 Briançon

Tél : 04 92 25 47 47 • Fax : 04 92 21 17 19

[www.hautes-alpes.gouv.fr](http://www.hautes-alpes.gouv.fr)



# Direction Départementale des Territoires

des Hautes-Alpes

**DIRECTEUR :** VEDEL Sylvain

**DIRECTEUR-ADJOINT :** LECORDIX Pierre-Yves

**Secrétariat de direction :** AILHAUD Marie-Josée

**Conseillère de gestion :** FAURE Christine

## MISSION CONTROLE DE LEGALITE, CONTENTIEUX (CLC)

**MOURAS Philippe**

CEARD Jean-MICHEL

ROUIT Sabine

VERWAERDE Sophie

## MISSION APPUI CLC - ADS

RODRIGUEZ Edith

## MISSION COMMUNICATION

ARNAUD Christophe

## MEDICO-SOCIAL

BENAGES Annick

HENNE Christine

PASCAL Monique

## AGENTS SIDSIC<sup>1</sup> À LA DDT

DAGUEBERT Louise

HERAIL Denis

LE TOUZE Hervé

MIKOLAJCZYK Richard

MOUQUOT Yves

1. Service Départemental des Systèmes  
d'Information et de Communication  
(Préfecture 05)

## ■ SERVICE AMENAGEMENT SOUTENABLE

DI DIO BALSAMO David  
**Secrétariat RUBINO Gisèle**

### Logement

DESSALES Françoise

BALAI COURT Sandrine

JAUSSAUD André

### Urbanisme - Risques

DAGENS Loïc

BARTHE-LAVAIL Eric

BLANC Stéphane

FAUCON Thierry

IOPPOLO Pierre

LECLERCQ Robert

RIGNON Lydie

### Energie & bâtiment

BLANC Philippe

D'INCAN Alain

LAURENS Michel

MOREL Christian

ROUBY Christine

SALET Jean-Paul

## ■ SERVICE CONNAISSANCE & APPUI AUX TERRITOIRES

FAGHERAZZI Laurent  
Adj. DOMENY Gérard  
**Secrétariat**  
COURME Anne-Marie  
REYNAUD Monique

### Appui & conseil aux collectivités

CABILLIC Yvon

DEVOLUY Jean-Jacques

MINI Daniel

### Connaissance & développement des territoires

LEBER Thierry

BARTHE-LAVAIL Christine

ESCALLE Gilles

ESCALLIER Joël

SABAR Laurence

SABAR Yann

SANCHEZ Nicole

THIBAUT Éric

### Application du droit des sols (ADS)

DOMENY Gérard

### Fiscalité - Filière ADS

GIVAUDAN Renée

(Co-responsable des sites

Gap & Laragne)

LEGER Philippe

### Site GAP

DISDIER Anita

FELIX Jocelyne

GAUTHERON Denis

LAGIER Michel

MARCELLIN Nicole

POTTIER Sylvie

### Site LARAGNE

GARNICA Eliane

VIAL Violette

### Site BRIANÇON

PONS Joëlle

ROUVIERE Monique

BOGLIOLO Isabelle

CONSONETTI Bruno

LARUE Marc

MALFATTO Bernard

TURIN Muriel



## ■ SERVICE AGRICULTURE & ESPACES RURAUX \*

BALLANGE Lucienne  
Adj. KLEIMBERG Violaine  
Secrétariat PARENT Nadine

### Filières agricoles & faune sauvage

MORET Alexandra  
CARRER Nathalie  
CELCE Régine  
DENARIE Jean-Louis  
ILLY Patricia  
LAUGIER Sylvie  
LEBON Arlette  
MERY Pascal  
MOURIES Jean-Marc  
PONS Olivier

### Politique agricole commune (PAC)

KLEIMBERG Violaine  
BERNARD Joëlle  
BIGANZOLI Monique  
CAPDEVILLE Pascale  
LAUGIER Sylvie  
MARTIN Laurent  
MOURENAS Séverine  
VIVIER Isabelle

## ■ SERVICE EAU, ENVIRONNEMENT & FORET \*

FIQUET Marc  
Secrétariat  
BONNET Catherine  
EBRARD Claudine

### Eau & milieux aquatiques

CANTET Eric  
BONNET Catherine  
CAUNEGRE Gérald  
CAUNEGRE Laurence  
DARIER Pierre  
DUVIC Pierre  
GAUTHIER Pierre  
LEAUTIER Marc  
MASSON Corinne

### Espaces naturels & évaluation environnementale

LEBER-BOYER Francine  
ALLEMAND Gérard  
DISCOURS Daniel  
EBRARD Claudine  
PETITEAU Marc  
POTIN Claudine  
TOURDET Daniel  
WILHELM Christine

Chargée de mission MISEN  
FRIER-MARCIEN Bénédicte

## ■ SERVICE SECRETARIAT GENERAL & SECURITE

FARGEIX Denis  
• Adj. GIRARDOT Anne-Marie  
• Adj. FAURE Christian  
Secrétariat  
DALET-VILLATTE Patricia

### Sécurité routière

ANDEOL Bruno  
CHAUSSEGROS Eric  
DIDIER Jacky  
MARTIN Eric

### Education routière

NOVELLA Marie-Pierre  
BENSAADA Valérie  
CARTIER François  
DE BACKER Christine  
GAY Gaston  
MEYER Béatrice  
MILLO Marie-Christine  
TIZOT Marc

• Budget Immobilier  
Ressources humaines  
GIRARDOT Anne-Marie

**Ressources humaines**  
DALET-VILLATTE Patricia  
DE OLIVEIRA Franca  
MEYER Béatrice  
PASCAL Monique

### Ressources financières & matérielles

ANTOINE Robert  
ENFOUX Marie-Ange  
GAUTHERON Françoise  
MAESTRACCI Pierre  
MARINI Françoise  
MASCARELLI Bernard  
SABAR Agnès  
SAUNIER Claudine  
SCAPERROTA Pierrette

Chargée de mission  
formation professionnelle  
LAMBERTIN Evelyne

• Sécurité Défense  
Gestion de crises  
FAURE Christian

DDE des Hautes-Alpes - 3, Place du Champsaur - BP 98 - 05007 Gap Cedex

**Tél : 04 92 40 35 00** • Fax : 04 92 40 35 83

\* Site Agroforest, 5 rue des Silos, 05000 GAP - Tél : 04 92 51 88 88

[www.hautes-alpes.gouv.fr](http://www.hautes-alpes.gouv.fr)

menu : Services de l'État -> Agriculture, Environnement, Aménagement et Logement)



# Service Départemental d'Incendie et de Secours

des Hautes-Alpes

## DIRECTEUR DEPARTEMENTAL

Lieutenant-colonel Patrick MOREAU

## Directeur adjoint

Lieutenant-colonel Pierre MASSON

## ■ GROUPEMENT MISSIONS - MOYENS TECHNIQUES

Commandant Eric NOELL

### CODIS - CTA

Lieutenant Laurent GODIER

### Services Techniques - Logistique

Lieutenant Luc PORTIGLIATTI

### Prévention

Commandant Jean-François MARCEL

Lieutenant Gérald ROUIT

### Opération-Prévision

Capitaine Romaric MILER

### Etudes

Lieutenant Philippe WRUTNIAK

Orianne PELLOUX

## ■ GROUPEMENT RESSOURCES HUMAINES ET FINANCIERES

Nathalie BERAUD

### Ressources Humaines

Lieutenant Benoît CAREMEL

Corinne BRUZZESE

Christine FINETTE

### Formation

Lieutenant Benoît CAREMEL

### Centre Départemental d'Instruction

Sergent-chef David ROUX

Muriel VENTRE

Julien MEYSSONNIER (*volontaire service civique*)

### Formation Externe

Christophe LORNAME

### Contentieux

Nathalie BERAUD

## ■ FONCTIONS TRANSVERSALES ET SPECIALISEES

### Analyse et Planification

Commandant Philippe TARROUX

### Bureau du volontariat

Christine FINETTE

## ■ AMENAGEMENT - COORDINATION TERRITORIALE

Lieutenant-colonel Pierre MASSON

### Bâtiments - Infrastructures

Christophe BOUJOT

### Groupement Territorial SUD

Commandant Pierre-Emmanuel FEÏT

Capitaine Jacques REBOUL (SPV)

• **Accueil** : Céline MOURRE

• **Prévention** :

Commandant Jean-François MARCEL

Lieutenant Gérald ROUIT

### Groupement Territorial NORD

Commandant Pierre COLLIER

• **Adjoints au chef de Groupement** :

Lieutenant Gilles BOURILLON (SPP)

Capitaine Jean-Pierre PIC (SPV)

• **Accueil** : Isabelle PASCAL

• **Prévention** :

Lieutenant Gilles BOURILLON

Lieutenant Pascal MORACCHINI

## ■ SERVICE DE SANTE ET DE SECOURS MEDICAL (SSSM)

### Médecin-Commandant

Cean-Fabien ROUX (SPV)

Coordination : Olivier CHADAPEAUD

### Secrétariat Médical SSSM

Annie Collin

• **Visites médicales SUD** : Céline MOURRE

• **Visites médicales NORD** : Isabelle PASCAL

### Gestion - Coordination Générale

Médecin-Lieutenant-Colonel J.F.ROUX (SPV)

Médecin-Lieutenant-Colonel P.PELLETIER (SPV)

Médecin-Lieutenant-Colonel Y.AERDEMAN (SPV)

### Médecine d'Aptitude

Médecin-Capitaine Anne BERGOUIGNAN

### Pratique infirmière - Formation

Infirmier sapeurs-pompiers O.CHADAPEAUD (SPP)

Infirmier sapeurs-pompiers D.ZAPPOLI (SPV)

### Pharmacie

Pharmacien-commandant J.CONSTANT (SPV)

### Activités vétérinaires

Vétérinaire Capitaine P.PASQUINI (SPV)

SDIS

Quartier Patac - BP 1003 - 05010 Gap Cedex

[www.pompiers-hautesalpes.com](http://www.pompiers-hautesalpes.com)

Tél : 04 92 40 18 00 • Fax : 04 92 40 18 14



# Index des maires

Abrîès	BONNARDEL Jacques	Grave (La)	SEVREZ Jean-Pierre	Rosans	OLIVIER Josy
Aiguilles	LAURENS Serge	Guillestre	LETERRIER Bernard	Rousset	SAUMONT Catherine
Ancelle	JOURDAN Gilbert	Haute-Beaume (La)	AQUINO Roger	Saint-André-d'Embrun	GASQUET Jacques
Antonaves	BOITEUX Isabelle	Jarjayes	MAEHLER Christelle	Saint-André-de-Rosans	LIOTARD Cécile
Argentière-la-Bessée (L')	GIRAUD Joël	Lagrand	FRANCOU Edmond	Saint-Apollinaire	LELONG Yves
Arvieux	CHABRAND Philippe	Laragne-Montéglin	MARTINEZ Henriette	Saint-Auban-d'Oze	GUEYRAUD Jean-Marie
Aspremont	FRANCOU Jacques	Lardier-et-Valença	COSTORIER Rémi	Saint-Bonnet-en-Champsaur	DAUMARK Laurent
Aspres-lès-Corps	MARY Françoise	Laye	JOUGLARD Rémy	Saint-Chaffrey	NEVEU Jean-Luc
Aspres-sur-Buëch	PINET Françoise	Lazer	MORHET-RICHAUD Patricia	Saint-Clément-sur-Durance	BERARD Jean-Louis
Avançon	NICOLAS Laurent	Leftré	ODDOU Rémy	Saint-Crépin	QUEYRAS Jean-Louis
Barraier	BERNARD Jean	Manteyer	CHEVALIER Alain	Sainte-Colombe	ALMERAS René
Barillonnette	TILLY Jean-Pierre	Méruil	REYNAUD Odyle	Sainte-Marie-de-Rosans	CORREARD Jean-Louis
Barret-sur-Méouge	LAGIER Bruno	Molines-en-Queyras	MARTIN Francis	Saint-Etienne-le-Laus	RAMBAUD Michel
Bâtie-Montsaléon (La)	D'HELLY Alain	Monétier-Allémond	ROBERT Frédéric	Saint-Eusèbe-en-Champsaur	MAGNAN Richard
Bâtie-Neuve (La)	BONNAFFOUX Joël	Monétier-les-Bains (Le)	FORGEOUX A-M	Saint-Firmin	FREYNET Alain
Bâtie-Vieille (La)	CESTER Francis	Montbrand	TRUC Michel	Saint-Genis	NUSSAS Daniel
Beaume (La)	BELLET Jean-Paul	Montclus	DESREUMEAUX Catherine	Saint-Jacques-en-Valgaudemar	GONSOLIN Chantal
Bersac (La)	DROUILLARD Dominique	Mont-Dauphin	FIORLETTA Gilbert	Saint-Jean-Saint-Nicolas	ARNOUX Josiane
Breziers	ROLLAND Arnaud	Montgardin	MAMO Roger	Saint-Julien-en-Beauchène	VALLIER Jean-Claude
Briançon	FROMM Gérard	Montgenèvre	HERMITTE Guy	Saint-Julien-en-Champsaur	GOSELIN Denis
Bruis	TENOUX Gérard	Montjay	MOSTACHETTI Gilles	Saint-Laurent-du-Cros	AMAR Jean-Marie
Buisard	PARAVISINI Charles	Montmar	LESBROS Georges	Saint-Léger-les-Mélèzes	MARTINEZ Gérald
Ceilac	GROSSAN Christian	Montmorin	AUBERT Eveline	Saint-Martin-de-Queyrières	GIORDANO Serge
Cervièrès	VIOUJAS Franck	Montrond	ROUMIEU Alain	Saint-Maurice-en-Valgaudemar	ALLUIS Daniel
Chabestan	LONNI Michel	Motte-en-Champsaur (La)	NICOLAS Bernard	Saint-Michel-de-Chailloil	BLANCHARD Gérard
Chabotès	MIOLETTI Christiane	Moydans	DUFOUR Marie-José	Saint-Pierre-Avez	DEMAREZ Odette
Champcella	CHEYLAN Michel	Neffes	GAY PARA Michel	Saint-Pierre-d'Argençon	BRIOULLE Jean-Pierre
Champoléon	ESCALLIER Pierre-Lucien	Névache	CHEVALIER Jean-Louis	Saint-Sauveur	ROUX Chantal
Chanousse	BLANCHARD Luc	Nossage-et-Bénévent	ESPITALIER Martial	Saint-Véran	GUIGNARD Danièle
Chapelle-en-Valgaudemar (La)	CATELAN J.-C.	Noyer (Le)	NOUGUIER Renée	Saix (Le)	SCHIAZZA Pierre
Châteauneuf-de-Chabre	MOULLET Albert	Orcières	RICOU Patrick	Saïéon	LOMBARD Pascal
Châteauneuf-d'Oze	BARTHÉLÉMY Monique	Orpierre	RAVEL Julie	Saïérans	DEGUILLAME Eric
Châteauroux-les-Alpes	BARRAL Jean-Marie	Orres (Les)	VOLLAIRE Pierre	Salle les Alpes (La)	FARDELLA Alain
Châteauneuf-Vieux	AILLAUD Jean-Baptiste	Oze	FREY Rémi	Saulce (La)	VIAL Claudé
Château-Ville-Vieille	PONCET Jean-Louis	Pelleautier	HUBAUD Christian	Sauze-du-Lac (Le)	GRENARD Valérie
Chauffayer	ACHIN Richard	Pelvoux	SEMOND Gérard	Savines-le-Lac	BERENGUEL Victor
Chorges	DURAND Christian	Piarre (La)	ODDOU Eric	Savournon	ROLLAND Michel
Costes (Les)	NOUGUIER Joël	Poët (Le)	MONTAY Alain	Serres	MATHIEU Bernard
Crévoux	FAURE Marie-Jeanne	Poigny	ARNAUD Jean-Claude	Sigottier	REYNAUD Michèle
Crots	GANDOIS Jean-Pierre	Prunières	DOUSSOT Pierre	Sigoyer	RICARD Maurice
Dévalouy (Le)	BERNARD Jean-Marie	Puy-Saint-André	LEROY Pierre	Sorbiers	RABASSE Yves
Embrun	EYMEOD Chantal	Puy-Saint-Eusèbe	BOSQ Gustave	Tailard	ARNAUD Jean-Michel
Éourres	YAFFEE Caroline	Puy-Saint-Pierre	BARNEOUD Jean-Marius	Théus	LEYDET Gilbert
Épine (L')	DELAUP Luc	Puy-Saint-Vincent	ENGLBERGE Michel	Trescléoux	MULLER Muriel
Esparron	ALLEC Patrick	Puy-Sanières	ROSSI-POLI Valérie	Upaix	JOUVE Abel
Espinasses	MICHEL Francine	Rabou	GASCARD Fabien	Val-des-Prés	REYMOND Jean-Michel
Étoile-Saint-Cyrice	JOUVE Paul	Rambaud	PERNIN Patrick	Valloise	CONREAUX Jean
Eygliers	CHOUVET Anné	Réallon	GLEIZE Jean-Louis	Valsèrres	JAUSSAUD Yves
Eyguians	DURANCEAU Damien	Remollon	ALLARD-LATOUR Bernard	Vars	BOULET Jean-Pierre
Fare-en-Champsaur (La)	IVALDY Alain	Réotier	CANNAT Marcel	Ventavon	MORENO Juan
Faurie (La)	ACANFORA Christiane	Ribeyret	KUQI Christiane	Veynes	MOREAU René
Forest-Saint-Julien	BOREL Fabrice	Ribiers	NICOLAS Gérard	Vigneaux (Les)	PIERRE Gilles
Fouillouse	AYACHE Serge	Risour	BREMOND Max	Villar-d'Arène	FONS Olivier
Freissinières	DRUJON D'ASTROS Cnyllé	Ristolas	LAURENS Christian	Villard-Loubière	BELLON Georges
Freissinouse (La)	COYRET Jean-Pierre	Rochebrune	AUBIN Daniel	Villard-Saint-Pancrace	FINE Sébastien
Furmeyer	PITAVAL Guy	Roche-de-Rame (La)	FRISON Michel	Vitrolles	BLAIS Philippe
Gap	DIDIER Roger	Roche-des-Arnauds (La)	CHAUTANT Maurice		
Glaizil (Le)	GAUTHIER Jean-Pierre	Rochette (La)	JOUSSELME Rose-Marie		



# IT05

ingénierie territoriale  
Hautes-Alpes

**Pour renforcer la capacité de nos territoires ruraux à agir et innover, le Conseil Général des Hautes-Alpes met à disposition des communes et EPCI une offre d'ingénierie territoriale.**

IT05 vous propose un accompagnement dans les domaines suivants :  
eau potable / assainissement / gestion des cours d'eau / sports de nature  
bâtiments publics / politique énergie-climat / commande publique  
développement numérique / déchets / espaces naturels sensibles / ...

En adhérant, vous avez accès gratuitement à de l'information et des conseils dans chacun de ces domaines.

Vous pouvez choisir d'aller plus loin avec des prestations qui feront alors l'objet d'une facturation sur la base de leur coût réel.

**Plus d'informations sur  
[www.cg05.fr](http://www.cg05.fr) ou en appelant le 04 86 15 33 00**

IT05

Hôtel du Département - Place Saint Arnoux - CS 66005 - 05008 GAP cedex



**Hautes-Alpes**  
le département