



Annuaire

2009 > 2014

Des **COMMUNES**
et **COMMUNAUTÉS**
de **COMMUNES**
des **HAUTES-ALPES**



ASSOCIATION DES MAIRES
ET PRÉSIDENTS DE COMMUNAUTÉS
HAUTES ALPES



Compagnie nationale - Direction de la communication de la Région PACA - C. BOUTIER



Tous acteurs de nos communes

Un Guide* à l'usage des élus et des acteurs des communes rurales regroupe les aides de la Région destinées aux petites communes. En Provence-Alpes-Côte d'Azur, 70% des communes ont moins de 2 000 habitants.

*Guide des aides pour les communes rurales en région Provence-Alpes-Côte d'Azur disponible auprès de la direction de l'aménagement des territoires - tél : 04 91 57 50 57

Région Provence-Alpes-Côte d'Azur
regionpaca.fr





■ Edito

Jean-Michel ARNAUD,

*Président de l'Association des Maires
et Présidents de Communautés des Hautes-Alpes.* 3

Bernard ALLARD-LATOURE,

*Secrétaire Général de l'Association des Maires
et Présidents de Communautés des Hautes-Alpes* 5

Joël GIRAUD, *Député des Hautes-Alpes* 7

Henriette MARTINEZ, *Députée des Hautes-Alpes* 9

Pierre BERNARD-REYMOND, *Sénateur des Hautes-Alpes* 11

Jean-Yves DUSSERRE, *Président du Conseil Général des Hautes-Alpes* ... 13

Nicolas CHAPUIS, *Préfet des Hautes-Alpes* 14

Michel VAUZELLE, *Président de la Région Provence-Alpes Côte d'Azur* 15

■ **Les 177 Communes des Hautes-Alpes** 16

■ **Les 20 Communautés de Communes
des Hautes-Alpes** 195

■ **L'Association des Maires des Hautes-Alpes** ... 216

■ **Les Membres du Conseil Général
des Hautes-Alpes** 218

■ Services Préfectoraux

La Préfecture 219

Groupement de Gendarmerie Départemental 220

Direction Départementale de l'Équipement 222

Direction Départementale de l'Agriculture et de la Forêt 223

Service Départemental d'Incendie et de Secours 224

Directeur de la Publication

Jean-Michel ARNAUD

*Président de l'Association des Maires
et Présidents de Communautés des Hautes-Alpes*

8 place Charles De Gaulle - 05130 Tallard

Tél. 04 92 43 50 81

Conception Impression

France Impression

23 ter, rue des jardins - 05000 Gap

Tel.: 04 92 53 15 60

Fax : 04 92 53 15 61

france.impression@wanadoo.fr

www.france-impressions.eu

Dépôt légal : Décembre 2009

Le contenu, le volume des informations et l'iconographie de cet annuaire ont été fournis par les différentes communes et institutions sous leur responsabilité. Sauf erreurs d'impression.

AUBIN FUNERAIRE

24h/24 au **04 92 54 33 72**

N° d'habilitation 09-05-01



Obsèques avec inhumation ou crémation
Toutes démarches - Fabricant de cercueils
Transport de corps - Embaumements
Marbrerie - Entretien de tombes
Exhumations
Contrats d'Obsèques

5 place de la Cathédrale

GAP

04 92 51 76 86

Agence St Roch

Porte n°2 - Cimetière St Roch

GAP

04 92 52 57 57

pf-aubin@wanadoo.fr • www.aubin-funeraire.com



Un organisme national
et départemental à l'écoute
des collectivités locales

Une équipe (architectes,
urbanistes...) pour la préparation
et l'élaboration de tout projet
communal ou intercommunal

Renseignez-vous !

Conseil d'Architecture d'Urbanisme et de
l'Environnement des Hautes Alpes (CAUE 05)

BP 55 - 05202 Embrun Cedex

Tél. 04 92 43 60 31 Fax. 04 92 43 53 75

www.caue05.fr - email: caue05@wanadoo.fr



ROUTIERE DU MIDI



Nous **construisons**
et **entretiens**
vos infrastructures
routières,
réalisons
vos aménagements
urbains, industriels,
commerciaux
et participons
chaque jour
à l'**amélioration de**
votre cadre de vie.

BP 24 - 05001 Gap Cedex • Tél. 04 92 51 60 31 - Fax. 04 92 51 30 01
email : routiere-du-midi@eurovia.com



J'ai le plaisir de vous présenter notre annuaire des Maires et Présidents de Communautés des Hautes-Alpes. Il contribue, dans une version relookée, enrichie de nouvelles informations sur les communes de notre département, à établir un lien précieux entre les élus locaux, les partenaires publics et les entreprises départementales.

Notre association s'appuie sur le réseau de l'Association des Maires de France, de Mairie Conseil et de Service Public 2000, pour être LE service des élus communaux et intercommunaux, LE réseau d'échanges, d'entraide pour résoudre avec plus d'efficacité les problèmes quotidiens auxquels sont confrontés les maires et les élus locaux.

Dans une période de grands changements voulus par le législateur, dans l'organisation institutionnelle et fiscale des pouvoirs locaux, notre association, dans le respect et la force de son pluralisme, joue et jouera un rôle clé pour asseoir durablement dans les territoires les bienfaits de la décentralisation.

Les communes et intercommunalités sont les seules collectivités qui disposent de compétences générales, à nous, élus de ces 177 communes, 20 intercommunalités, premier réseau citoyen de proximité, de relever ce défi de l'efficacité au quotidien.

J'adresse aussi ma reconnaissance aux annonceurs, aux partenaires de l'action locale, d'avoir contribué à la réalisation de ce support.

Que cet annuaire renforce les liens d'amitié entre les Maires, les Présidents de Communautés et les élus locaux des Hautes-Alpes !

Jean-Michel ARNAUD

Président de l'Association des Maires
et Présidents de Communautés des Hautes-Alpes

PLU - CARTES COMMUNALES

ÉTUDES D'URBANISME ET DE DÉVELOPPEMENT



F. ESTRANGIN
Economiste
Urbaniste



K. CAZETTES
Urbaniste

Adresse La Bérardie - Micropolis - 05000 Gap
Tél. **04 92 49 38 01**

■ estrangin.f@orange.fr
karine.cazettes@free.fr ■ Courriels

Offrez à vos agents
une action sociale de qualité



Plus qu'une obligation, c'est un véritable "Plus" pour :
- la gestion des collectivités,
- l'amélioration du cadre de vie de tous les salariés
de la fonction publique territoriale.

* Loi 2009-2007 du 19 Mars 2007

AJOUTEZ UN SOURIRE À LA GESTION
DE VOTRE COLLECTIVITÉ.
REJOIGNEZ LE CNAS.

• Délégation départementale des Hautes-Alpes
Mireille Muller, présidente de la délégation
05700 TRENCSOLEUX
Tél. : 04 92 86 22 01
E-mail : mireille.muller@wanadoo.fr

Au service de ceux qui se consacrent aux autres



Dès
janvier
2010

Réalisez votre **JOURNAL MUNICIPAL**
avec des **MAQUETTES PRÉ-DÉFINIES**
de **2 à 16 pages** en direct sur notre site

Spécial MAIRIE

- Paiement par **MANDAT ADMINISTRATIF**
- TVA à 5,5% pour toute édition annuelle



à partir de
50 exemplaires
172€ TTC

Contactez-nous dès à présent au **0 676 057 993** www.crea-cprint.com
ou **Numéro indigo* : 0 820 050 020** *0,09 € TTC la minute



Pour mener à bien leur mission, les Maires et Présidents de communauté de communes ont besoin d'être représentés, entendus, informés et conseillés.

Interlocuteur privilégié dans la gestion des affaires locales, le Maire est l' élu le plus apprécié de nos concitoyens. Il est avant tout un acteur de proximité mais cela n'est pas sans conséquence face à la multiplication des

sollicitations dont il fait l'objet, chaque jour, dans l'exercice de son mandat.

Quoi qu'il en soit, vous pourrez toujours compter sur l'association des Maires et Présidents de communauté de communes, qui aura à cœur d'être à votre écoute pour tenter d'apporter les réponses à vos problèmes dans le même esprit de pluralisme, de proximité et de convivialité.

Les élus locaux ne rejettent pas les évolutions, bien au contraire, mais ils souhaitent qu'elles se fassent en tenant compte d'un certain nombre d'équilibre. Equilibre des compétences entre communes et communautés de communes, harmonisation entre Région et Département en permettant à chaque échelon de conserver des ressources autonomes et pérennes.

Je suis sûr d'une chose quelles que soient les décisions à venir sur la réforme territoriale, la commune devra rester l'échelon de base et de proximité pour nos concitoyens et plus que jamais des espaces de vie incontournables.

Notre association doit œuvrer à resserrer les liens entre les différents élus au delà des clivages politiques et dans le respect des sensibilités de chacun, pour l'intérêt des communes de notre département.

Je souhaite que notre association s'enrichisse de nos expériences, de nos différences et que nous ayons comme seul but d'aider nos collègues maires à remplir leur tâche dans les meilleures conditions possibles.

C'est dans cette démarche que je m'inscris et je continuerai d'être force de proposition tout en défendant nos territoires par rapport à la solidarité nationale qui leur est due.

Je l'ai fait depuis que j'assume des responsabilités d' élu au sein d'autres instances, quels que soient les gouvernements en place et je m'engage à continuer dans cette démarche auprès de chacun des Maires et Présidents de communauté de communes dans un esprit de tolérance et d'amitié.

Bernard ALLARD-LATOURE

Secrétaire Général de l'Association des Maires
et Présidents de Communautés des Hautes-Alpes

“LE SOLEIL
EST À TOUT LE MONDE,
POURQUOI PAS
À VOUS ?”

solairedirect
Particuliers



solairedirect
Parcs solaires



solairedirect
Grands Exploitants



solairedirect

Chaque jour le soleil se lève pour vous

www.solairedirect.fr



PROPRETÉ

Alpes Assainissement



Tous travaux d'assainissement

Débouchage d'égouts
Vidange fosses septiques
Location de bennes

**Collecte et traitements
tous déchets**

Tél. 04 92 53 64 84 ▶ GAP

ZA Chateaufort, 15 avenue des Alpes • Fax : 04 92 53 75 69

◀ BRIANÇON Tél. 04 92 20 17 29

Quai de Malefosse, route de Montgenèvre • Fax : 04 92 21 21 96

L'association accompagne les collectivités locales pour un habitat durable...

Le Calhaura PACT 05 est aux côtés des élus pour les aider à engager des actions destinées à :

- ✓ améliorer le cadre de vie,
- ✓ préserver le patrimoine bâti ancien,
- ✓ améliorer l'offre de logements,
- ✓ lutter contre la précarité énergétique...

Sa parfaite connaissance des outils, des partenaires et des financements permet au Calhaura PACT 05 de rechercher des solutions adaptées aux budgets et aux ambitions des communes des Hautes-Alpes.

Calhaura PACT 05

Passage de la Citadelle - 05000 GAP

Accueil du public du lundi au vendredi
de 10 h à 12 h et 14 h à 16 h



Tél. 04 92 51 53 34 - Fax. 04 92 52 42 39 • calhaura@cegetel.net - www.pact-arim.org



Cher (e) collègue,

Je connais la charge de travail et les contraintes de vos mandats, notamment dans les petites communes et je tiens à rendre hommage à votre dévouement par l'intermédiaire de cet annuaire.

Grâce à votre disponibilité et votre abnégation, nos concitoyens trouvent des réponses adaptées à leurs problèmes quotidiens. Le plus souvent disponible, vous vous engagez à servir vos administrés et à lutter contre la suppression des services publics.

Soyez assuré qu'en tant que parlementaire, je me bats à vos cotés pour pallier la désertification de nos territoires.

Vous connaissez mon engagement en tant qu'élus de montagne pour améliorer l'accessibilité et garantir le développement de nos territoires.

En cette période de réforme de la carte administrative des collectivités locales, où des propos poujadistes sont tenus sur le trop grand nombre d'élus et sur leur coût (!), mes missions de parlementaire seront de rendre une légitimité à tout élu et de ne pas appauvrir notre territoire de moyens. Je souhaite une cartographie administrative nationale opérationnelle avec une prise en compte des spécificités locales tout en défendant l'intérêt des territoires ruraux et de montagne.

Cet annuaire, initié par l'Association des Maires et les Présidents des Communautés des Hautes-Alpes, est également l'occasion de faciliter la communication et de renforcer les liens entre les acteurs locaux de notre département.

Je vous exprime donc toute mon amitié et ma solidarité, dans un esprit de fraternité au service de nos concitoyens.

Joël GIRAUD

Député des Hautes-Alpes

Vice-Président du Conseil Régional PACA

Maire de L'Argentière-La Bessée

AZZURO

ASSURANCES

M M A **Entreprise**

Risques de Collectivité

Responsabilité Civile

Dommages aux Biens

Risques Techniques

Protection Juridique

Flottes - Prévoyance

GAP, 6 rue Faure du Serre

BRIANÇON, CC Grand'Boucle Niv. 1

LARAGNE, 42 place de la Fontaine

SERRES, Rue Varanfrain

BARCELONNETTE, Rue du Moulin

Tél : 04 92 51 35 07

Tél : 04 92 24 23 74

Tél : 04 92 65 01 37

Tél : 04 92 67 01 32

Tél : 04 92 81 33 38

Au service des collectivités locales,

Véolia eau propose :

Recherche et réparation de fuites sur réseaux

Campagnes de relevés d'index

Gestion des parcs de compteurs
(fourniture, pose, entretien, renouvellement)

Nettoyage et désinfection des réservoirs

Astreintes et permanences téléphoniques

Entretien des stations d'épuration

Construction et entretien de poste de relevage

 **VEOLIA**
EAU

Agence Alpes du Sud

15, rue des Métiers - BP 164

05005 GAP - Tél. 04 92 52 54 49

CONSEIL GÉNÉRAL DES HAUTES-ALPES LE PARTENAIRE DES COMMUNES SUR TOUT LE TERRITOIRE

Le Département accompagne les collectivités et participe financièrement aux projets des communes et groupements de communes :

- 1 Les projets structurants**, opérations supérieures ou égales à 250 000 € HT dans le cadre d'une programmation pluriannuelle.
- 2 Les projets d'initiative locale**, opérations inférieures à 250 000 € HT, selon une programmation annuelle.
- 3 Les travaux de voirie communale et voirie rurale**, selon une programmation annuelle spécifique.
- 4 Le programme Solidarité** du Conseil Général peut être mobilisé par toute commune rencontrant une difficulté ponctuelle non prévisible.
- 5 Les programmes européens labellisés** Aicotra et Leader.

En savoir plus sur : www.cg05.fr

Service des politiques territoriales
Tél. : 04 92 40 39 73



Conseil Général
Hautes Alpes



L'annuaire des Maires est le reflet du choix démocratique des habitants de nos communes qui en élisant une équipe municipale lui confient la gestion de la vie quotidienne et la réalisation de leurs attentes pour les six ans à venir.

Ainsi, les Maires dont les noms et photographies figurent dans cet annuaire, s'inscrivent dans la continuité républicaine de l'évolution de leur commune, le temps d'un ou de plusieurs mandats, au service exclusif de leurs concitoyens.

Ils oeuvrent aussi dans le cadre plus large de l'intercommunalité qui constitue un espace de travail partagé pour gérer des problématiques communes et construire des projets structurants dans une dynamique de territoire évolutive.

Réunis dans cet annuaire, ils représentent les 177 communes de notre département qui dans leur diversité géographique et démographique sont unies par leur appartenance à un même territoire, leur enracinement dans son passé et leurs espoirs en l'avenir.

Au delà de leurs différentes sensibilités, les Maires entourés de leurs Adjoints et Conseillers, partagent les mêmes difficultés et les mêmes satisfactions, ils découvrent bien vite que le mandat qui leur est confié est fait de grandeur et de servitudes...

A tous, hommes et femmes qui ont pour ambition de donner le meilleur d'eux mêmes à leur ville ou leur village, je souhaite un mandat actif, constructif et heureux !

Je les assure de toute mon écoute et de mes sentiments dévoués les plus sincères.

Bien cordialement,

Henriette MARTINEZ
Députée des Hautes-Alpes



1^{ère} Mutuelle
du ministère de l'Intérieur
et Mutuelle de référence
de la fonction publique
territoriale



Votre contact

Marion PELLEGRIN

Tél : 04 92 51 62 70 ou Port. 06 87 70 40 62

marion.pellegrin@interiale.fr

www.interiale.fr

**Prévoyance
Santé
Assistance**

abribus 4 x 3 adhésifs affiches
calendrier cartes commerciales cartes de correspondance cartes de vœux cartes postales dépliants étiquettes
banderoles brochures bulletins municipaux
flyers imprimés administratifs imprimés électoraux journaux livres logos
micro-perforés panneaux PLV présentoirs prospectus roll-up site internet textile

france
impression
CRÉA COM ■ IMPRIMEUR

www.france-impressions.eu

Agence spécialisée en création graphique
Conseil en communication ■ Impression tous supports

23 ter rue des jardins - 05000 Gap - Tél. 04 92 53 34 19 - Fax : 04 92 53 15 61



Je suis heureux de saluer la nouvelle édition de l'annuaire des Maires et Présidents de Communautés de Communes des Hautes-Alpes, document indispensable pour toutes celles et tous ceux qui exercent des responsabilités politiques, économiques, sociales, culturelles, dans notre département et au-delà.

Pour ma part, la précédente édition a toujours été présente sur mon bureau et j'en ai fait usage fréquemment.

Je remercie le Président de l'Association des Maires, Jean-Michel ARNAUD, d'avoir veillé à sa réédition.

Tous les élus qui figurent sur cet annuaire ont le devoir de s'interroger sur l'état actuel des Hautes-Alpes et plus encore sur leur devenir.

Jusqu'au milieu du XX^e siècle, notre département a beaucoup souffert de l'absence d'industrialisation et de l'exode rural ; l'éloignement des grands pôles économiques, la faiblesse démographique en ont été les causes.

Après la deuxième guerre mondiale, l'essor du tourisme avec la création de nombreuses stations de sports d'hiver de toutes tailles puis, la réalisation du lac de Serre-Ponçon ont à nouveau placé les Hautes-Alpes sur une pente ascendante. Globalement le secteur touristique qui représente dit-on presque 80% de l'activité économique se porte bien, on a beaucoup investi dans les stations, les fréquentations sont très satisfaisantes en été et en hiver ; on saluera particulièrement l'essor estival de l'animation culturelle et sportive qui a gagné la plupart des communes, grandes et petites.

Cette orientation positive devrait se poursuivre car les caractéristiques des Hautes-Alpes sont mieux en harmonie avec les valeurs fondamentales qui dominent aujourd'hui la société : nature, authenticité, qualité de vie, développement durable.

Cette situation plutôt positive a tendance à générer chez une majorité de Hauts-Alpins un sentiment de relative insouciance. C'est oublier qu'il est toujours dangereux de faire reposer son économie sur un seul secteur, que dans notre département le niveau moyen des salaires est sensiblement inférieur à la moyenne nationale, que beaucoup d'emplois sont saisonniers et que nombre de nos enfants doivent s'expatrier pour exercer un métier correspondant à leur qualification professionnelle.

Pour qu'il en soit autrement il faudrait diversifier et tirer vers le haut notre économie. N'en déplaise aux écolos-bobos, aujourd'hui à la mode, cela ne pourra se faire sans désenclavement ; sans un train entre Marseille et Briançon roulant à 160 Km/heure (la moitié de la vitesse du futur Paris-Lyon-Turin et du futur Paris-Marseille-Nice) au lieu des 60 à 80 Km/heure d'aujourd'hui et sans une autoroute entre Grenoble et Gap sur laquelle rouleront des voitures électriques.

Mais on n'en prend pas le chemin tant l'esprit du temps est ailleurs et les Hautes-Alpes indifférentes, semble-t-il, à ces problématiques d'avenir à long terme.

Pierre BERNARD-REYMOND
Sénateur des Hautes-Alpes

ATELIER D'ARCHITECTURE
DUFAYARD

- Santé
- Equipements
- Habitat
- Aménagement urbain



Tél. 04 92 51 09 19
Fax. 04 92 51 26 23

1 Bis place du Champsaur - 05000 Gap
dufayard@aliceadsl.fr • www.dufayard.fr


 Système
Bureautique
Concept

Mobiliers - Photocopieurs - Informatique
SAV- Caisses enregistreuses
Terminaux de paiement - SAV multi-marques



HARMONY
du Bureau

Mobilier
et
équipement
de bureau

Triumph-Adler

Imprimantes
Photocopieurs
Télécopies



DRISO DUPLICOPIEURS

11 rue de la Concorde
05300 Laragne-Montéglin

Tél. 04 92 43 81 25
Fax. 04 92 44 06 28

Email: systeme.bureautique@free.fr

Recyclage et produits spéciaux
COLAS innove pour réduire
le coût et l'impact
environnemental
de vos routes




Midi-Méditerranée

Z.A. Les Cheminants, 05230 LA BATIE-NEUVE
Tél. 04 92 52 26 26 - Fax. 04 92 52 09 77

Email : colas@gap.colas.fr
Web: www.colas.com



L'édition 2010 de l'annuaire des Maires des Hautes-Alpes et Communautés de Communes, édité par l'Association des Maires, constitue un outil indispensable à destination de tous les usagers suite au renouvellement électoral intervenu à l'issue du scrutin de Mars 2008.

Parmi les 177 communes que compte notre Département, de nombreux élus femmes et hommes ont fait leur entrée dans cet ouvrage et je m'en réjouis.

Le Département des Hautes-Alpes est formé d'un vaste territoire géographique aux entités et aux ambiances multiples, allant des terres ensoleillées du Buech aux sommets des Ecrins, en passant par les vallées du Queyras, du Champsaur, de l'Embrunais ou du Val de Durance.

Sur ce territoire, je n'oublie pas que les Maires demeurent le premier échelon dans l'administration de proximité et un maillon essentiel de notre démocratie. Ils restent plus que jamais à l'écoute des préoccupations de tous leurs concitoyens au quotidien, avec la volonté affirmée de mettre l'intérêt de chacun et notamment de leur commune en avant.

Au moment où se dessine la réforme des collectivités territoriales, les Communes comme les Départements, forment la pierre angulaire de la République et un outil essentiel à la vie et au développement de nos vallées.

Aussi, je tiens à encourager non seulement ces nouveaux élus qui débutent leur mandat mais également les plus anciens à poursuivre leur mission avec passion, dévouement et enthousiasme.

Le Conseil Général des Hautes-Alpes tient à les assurer de son soutien et continuera à les accompagner dans cette difficile mais passionnante mission, afin d'oeuvrer à un développement dynamique et harmonieux des Hautes-Alpes.

Jean-Yves DUSSERRE

Président du Conseil Général des Hautes-Alpes



L'annuaire départemental des Maires et des Présidents de communautés est un outil de communication et d'information des plus précieux pour les services publics dans les Hautes-Alpes.

En cette période où l'Etat entame une profonde réforme tendant à le rendre plus efficace et plus proche des attentes des usagers, que doit-il apporter aux collectivités ?

Cette réforme, dont l'application débutera en janvier prochain pour être achevée d'ici 2012, rendra les services de l'Etat plus proches des collectivités. Nos relations vont sensiblement évoluer. Le contrôle de légalité va être allégé, avec de nouveaux outils mis à disposition des collectivités, tels que l'application ACTES.

Pour autant, l'Etat ne va pas se désengager, bien au contraire. Vous pourrez solliciter ses services, et en premier lieu les sous-préfets et moi-même, pour vous accompagner dans vos projets.

Soyez assurés que le foisonnement de projets portés par vos communes et vos communautés, proportionnel aux compétences qui ont été dévolues au fil de la décentralisation, obtiendra toujours une oreille attentive et l'appui indéfectible des représentants de l'Etat, car il s'agit de continuer d'œuvrer ensemble au développement de ce magnifique département et au bien être de nos concitoyens.

Nicolas CHAPUIS
Préfet des Hautes-Alpes



La Région Provence-Alpes-Côte d'Azur est fière de son haut pays, composante majeure de son identité. Elle y est très attachée. La beauté du patrimoine naturel des Hautes-Alpes, le dynamisme, le courage et l'esprit d'initiative de ses

habitants, sont un atout pour notre région.

Les habitants des Hautes-Alpes veulent pouvoir continuer à y vivre et y travailler. C'est dans le cadre de la commune que cette volonté s'exprime d'abord. Les structures et les services municipaux, par leur proximité, le rôle des maires, à qui il faut rendre hommage, sont particulièrement déterminants dans les zones rurales. C'est aussi par la commune que la République est profondément enracinée dans notre territoire national.

Les mesures en faveur des territoires de montagne sont élaborées en privilégiant le dialogue et la concertation. Dans le cadre des projets de développement définis par les acteurs locaux, elles visent à corriger les inégalités, compenser les handicaps, valoriser les atouts.

Dans chaque territoire de notre région, par-delà sa diversité, tous les habitants doivent trouver les mêmes conditions pour leur épanouissement, au sein d'une communauté régionale soudée et solidaire.

Michel VAUZELLE

Président de la Région Provence-Alpes-Côte d'Azur



Index des maires

Abrès	OCANA Joëlle	Glaizil (Le)	FAUTHIER Jean-Pierre	Rochette (La)	BERNARD-REYMOND Jean
Agnières-en-Dévoluy	PUGET Jacqueline	Grave (La)	SEVREZ Jean-Pierre	Rosans	OLIVIER Josy
Aiguilles	BOSIO Jacques	Güllestre	LETERRIER Bernard	Rousset	SAUMONT Catherine
Ancelle	JOURDAN Gilbert	Haute-Beaume (La)	AQUINO Roger	Saint-André-d'Embrun	ZANETTO Marc
Antonaves	AUBERT Jean-Paul	Infournas (Les)	DEBLEVID Anne	Saint-André-de-Rosans	NOELLO Robert
Argentière-la-Bessée (L')	GIRAUD Joël	Jarjays	GILLOT Jean	Saint-Apollinaire	LELONG Yves
Arvieux	BLANC Alain	Lagrand	MICHEL Marc	Saint-Auban-d'Oze	SALLES Jean Claude
Aspremont	FRANCOU Jacques	Laragne-Montéglin	TRUPHEME Auguste	Saint-Bonnet-en-Champsaur	FESTA Jean-Pierre
Aspres-lès-Corps	MATHIEU Maurice	Lardier-et-Valença	COSTORIER Rémi	Saint-Chaffrey	RAOUX Henry
Aspres-sur-Buëch	BOVIN Jean-Pierre	Laye	JOUGLARD Rémy	Saint-Clément-sur-Durance	BERARD Jean-Louis
Avançon	NICOLAS Laurent	Lazer	MORHET-RICHAUD Patricia	Saint-Crépin	ESMIEU Bernard
Baratier	BERNARD Jean	Lettret	ROUSSELLE Michel	Saint-Disdier-en-Dévoluy	MICHEL Guy
Barcelonnette	HEMERY Bruno	Mantheyer	CHEVALIER Alain	Sainte-Colombe	ALMERAS René
Barret-sur-Méouge	LAGIER Bruno	Méruil	REYNAUD Odile	Sainte-Marie-de-Rosans	CORREARD Jean-Louis
Bâtie-Montsaléon (La)	D'HELLY Alain	Mollins-en-Queyras	MARTIN Francis	Saint-Etienne-en-Dévoluy	BERNARD Jean-Marie
Bâtie-Neuve (La)	BONNAFOUX Joël	Monétier-Allemont	MEVOLHON Henri	Saint-Etienne-le-Laus	DISDIER Gaston
Bâtie-Vieille (La)	GALVAIN Patrick	Monétier-les-Bains (Le)	BOUVIER Pierre	Saint-Eusèbe-en-Champsaur	BES Henri
Beaume (La)	RIGAUD Serge	Montbrand	TRUC Michel	Saint-Firmin	BLACHE Robert
Bénévent-et-Charbillac	DAVIN Paul	Monclús	SEGRETAIN Antoine	Saint-Genis	NUSSAND Daniel
Bersac (Le)	DROUILLARD Dominique	Mont-Dauphin	FIORLETTA Gilbert	Saint-Jacques-en-Valgaudemar	MULLER Josiane
Bréziers	BUDIN Michel	Montgardin	MAMO Roger	Saint-Jean-Saint-Nicolas	ARNOUX Josiane
Briançon	FROMM Gérard	Montgenèvre	HERMITTE Guy	Saint-Julien-en-Beauchène	GAST Jean-Claude
Bruis	TENOUC Gérard	Montjuy	TRON René	Saint-Julien-en-Champsaur	ARNAUD Daniel
Buissard	VALLET Jean-Pierre	Monmaur	LESBROS Georges	Saint-Laurent-du-Cros	AMAR Jean-Marie
Ceillac	FOURNIER Célestin	Monmorin	AUBERT Eveline	Saint-Léger-les-Mélezès	MARTINEZ Gérard
Cervièrès	DUCURTIU Thierry	Montrond	GIRARD Maryse	Saint-Martin-de-Queyrières	DENIS Pierre
Chabestan	FOURNEL Roger	Motte-en-Champsaur (La)	BOUCHET Claire	Saint-Maurice-en-Valgaudemar	ALLUIS Daniel
Chabottes	MIOLETTI Christiane	Moydans	PELLETIER Patricia	Saint-Michel-de-Chailloil	BLANCHARD Gérard
Champcella	CHEYLAN Michel	Neffes	GAY PARA Michel	Saint-Pierre-Avez	RENARD Jean-Pierre
Champoléon	ESCALLIER Pierre-Lucien	Névache	POUCHOT ROUGEBLANC Georges	Saint-Pierre-d'Argençon	BRIOULLE Jean-Pierre
Chamosse	BLANCHARD Luc	Nossage-et-Bénévent	ESPILLIER Martial	Saint-Sauveur	MONOD Gérard
Chapelie-en-Valgaudemar (La)	CATELAN J.-C.	Noyer (Le)	FOUGAIROLLE Jacques	Saint-Véran	GUIGNARD Daniëlle
Châteauneuf-de-Chabre	MOULLET Albert	Orcières	RICOU Patrick	Saix (Le)	SCHIAZZA Pierre
Châteauneuf-d'Oze	BARTHÉLÉMY Monique	Orpierre	RAVEL Julie	Saléon	NICOLS Georges
Châteauroux-les-Alpes	M'ANTHOINE Richard	Orres (Les)	DIJOU Paul	Salérans	DEGUILLAME Eric
Châteaueuvieux	AILLAUD Jean-Baptiste	Oze	BERMOND Jean-Marie	Salle les Alpes (La)	FARDELLA Guy
Château-Ville-Vieille	PONCET Jean-Louis	Pelleautier	HUBAUD Christian	Saulce (La)	VIAL Claude
Chauffayer	ACHIN Richard	Pelvoux	SEMIOND Gérard	Sauze-du-Lac (Le)	GRENARD Valérie
Chorges	DURAND Christian	Pierre (La)	ODDOU Eric	Savines-le-Lac	BERENGUEL Victor
Coste (La)	MALTESE Bernadette	Poël (Le)	MONTAY Alain	Savournon	ROLLAND Michel
Custes (Les)	GREGOIRE Jean-Michel	Poligny	MOREL Michel	Serres	ROY Michel
Crévoix	FAURE Marie-Jeanne	Prunières	FUSINA René	Sigottier	BLANCHARD Jean-Marie
Crots	GANDOIS Jean-Pierre	Puy-Saint-André	LEROY Pierre	Sigoyer	RICARD Maurice
Embrun	EYMEOD Chantal	Puy-Saint-Eusèbe	DOU Jean Claude	Sorbiers	RABASSE Yves
Éourres	YAFFEE Caroline	Puy-Saint-Pierre	BARNEOD Jean-Marius	Tallard	ARNAUD Jean-Michel
Épine (L')	AUBERIC André	Puy-Saint-Vincent	CHAUD Marchel	Théus	TOUCHE Claude
Esparron	ALLEC Patrick	Puy-Sanières	ROSSI Valérie	Trescléoux	BONNET Max
Espinasses	MICHEL Francine	Rabou	BARBET Martine	Upaix	AILLAUD Charles
Étoile-Saint-Cyrice	BOCHATON Pierre-Yves	Rambaud	BEYNET Marc	Val-des-Prés	SIESTRUNCK René
Eygliers	MOREL Jean	Réalon	PEYRON Claudine	Valloise	CONREAUX Jean
Eygüans	BOUVIER Stéphanie	Remollon	ALLARD-LATOUR Bernard	Valserres	JAUSSAUD Yves
Fare-en-Champsaur (La)	IVALDY Alain	Réolier	CANNAT Marcel	Vars	EYMEOD Pierre
Faurie (La)	CORNAND Jean-Louis	Ribeyref	GIROUSSE Daniel	Ventavon	FEBVRE Roger
Forest-Saint-Julien	BOREL Fabrice	Ribiers	VERET Robert	Veynes	NIVOU Christine
Fouillouse	BONTEMPS André	Risoul	BREMOND Max	Vigneaux (Les)	PIERRE Gilles
Freisinières	DRUJON D'ASTROS Cyrille	Ristolas	LAURENS Christian	Villar-d'Arène	CRET Xavier
Freisinoise (La)	COYRET Jean-Pierre	Rochebrune	AUBIN Daniel	Villard-Loubière	BELLON Georges
Furmeyer	UZES Raymond	Roche-de-Rame (La)	FRISON Michel	Villard-Saint-Pancrace	FINE Laurence
Gap	DIDIER Roger	Roche-des-Arnauds (La)	CHAUTANT Maurice	Vitrolles	JOUBERT Claudie



ABRIÈS 05460

Canton d'Aiguilles



Maire : **M^{me} OCANA Joëlle**
Née le : -
Profession : Hôtesse d'accueil
de l'Office du Tourisme

- Adresse postale de la mairie :
Le Bourg - 05460 ABRIÈS
- Tél : **04 92 46 71 03** - Fax : **04 92 46 83 70**
- Adresse mail de la mairie : **mairie.abries@wanadoo.fr**
- Permanence du maire : **sur rendez-vous**
- Ouverture mairie :
du lundi au vendredi : de 9 h à 12 h,
le lundi et le mercredi : de 13 h 30 à 16 h 30
- Responsable administratif : **PEYROT Bénédicte**

Adjoints :

- 1^{er} adj. : **GOIC Yves**
- 2^e adj. : **ALLAIS Dominique**
- 3^e adj. : **GOALABRE Eric**

Conseillers municipaux :

- MARION Colette**
- BACQUART Olivier**
- CLOITRE Gabriel**
- REYNAUD Bernadette**
- CHERBONNIER Jean-Philippe**
- FRANCESCHI Cristel**
- AUDIÉ-MERLE Jean-Lucien**

■ Fiscalité de la commune

TAXES	2005	2006	2007	2008
Fonciers sur les propriétés bâties	17.37 %	17.72 %	17.81 %	17.90 %
Fonciers sur les propriétés non bâties	90.88 %	92.70 %	93.16 %	93.62 %
Habitation	9.90 %	10.10 %	10.15 %	10.20 %
Professionnelle	15.55 %	15.86 %	15.86 %	15.94 %

■ Les atouts de la commune

- ▶ Principaux atouts :
Atout touristique : Station de montagne dans le Parc Naturel Régional du Queyras.
- ▶ Prestations spécifiques aux entreprises : **non.**
- ▶ Localisation en zone de revitalisation rurale : **oui.**
- ▶ Activité dominante sur la commune : **Tourisme et agriculture.**

Communauté de Communes de l'Escarlon du Queyras

Superf. de la commune :	7 506 ha
Altitude :	1 550 m
Nombre d'habitants :	395 en 2008
Nombre d'électeurs :	336
Nom des habitants :	Abriessois

Office de tourisme Abriès-Ristolas
Tél. 04 92 46 72 26
mail : abries.ristolas@queyras.com

■ Zones d'activités de la commune

Desserte routière :	oui
Desserte ferroviaire :	33 km
Desserte autoroutière :	-
Distance de la Préfecture :	90 km
Distance de la sous Préfecture :	60 km

■ Services sur la commune

Desserte par l'ADSL :	oui
ADSL Haut Débit :	oui
Hôpital/Clinique :	50 km
Ecole :	oui
Collège :	30 km
Logements HLM :	oui
Bureau de Poste :	oui
Banque :	30 km
Crèche :	4 km
Bibliothèque :	oui

Déchetterie :
déchets industriels banals : non
déchets ordures ménagères : non
La plus proche à Aiguilles (4 km)

Transport Urbain :	oui
Service d'accompagnement économique :	non
P.O.S. ou P.L.U. :	oui



Maire : **M^{me} Jacqueline PUGET**

Né le : 02/11/1948

Profession : Retraitée

- Adresse postale de la mairie :
Le village - 05250 AGNIÈRES-EN-DÉVOLUY
- Tél : **04 92 58 80 27** - Fax : **04 92 58 90 88**
- Adresse mail de la mairie : **mairie.agnieres@orange.fr**
- Permanence du maire : **mercredi**
- Ouverture mairie :
lundi/mercredi/vendredi : 10 h à 12 h et 14 h à 16 h
mardi : 14 h à 16 h et jeudi : 10 h à 12 h
- Responsable administratif : **Geneviève LAURENS**

Adjoints :

1^{er} adj. : CARPANO Michel

2^e adj. : LAURENS Serge

3^e adj. : PATRAS Franck

Conseillers municipaux :

SERRES Jean-Paul

RICHARD Philippe

SERRES Carole

MATHIEU Jean-Noël

SERRES Thierry

PATRAS Létizia

LAURENS Alain

■ Les atouts de la commune

- ▶ Prestations spécifiques aux entreprises : **non.**
- ▶ Localisation en zone de revitalisation rurale : **oui.**
- ▶ Activités dominantes sur la commune : **-**

Communauté de Communes du Dévoluy

Superf. de la commune :	3 246 ha
Altitude :	1260 m
Nombre d'habitants :	266 en 2007
Nombre d'électeurs :	267
Nom des habitants :	Agnièrons

Office de Tourisme
Tél. 04 92 58 91 91

■ Zones d'activités de la commune

Desserte routière :	oui
Desserte ferroviaire :	non
Desserte autoroutière :	-
Distance de la Préfecture :	-
Distance de la sous Préfecture :	-

■ Services sur la commune

Desserte par l'ADSL :	oui
ADSL Haut Débit :	oui
Hôpital/Clinique :	40 km
Ecole :	oui
Collège :	non
Logements HLM :	-
Bureau de Poste :	-
Banque :	-
Crèche :	-
Bibliothèque :	-

Déchetterie :

déchets industriels banals :	-
déchets ordures ménagères :	-

Transport Urbain :	non
Service d'accompagnement économique :	non
P.O.S. ou P.L.U. :	oui



Maire : **M^r BOSIO Jacques**
Né le : 29/05/1959
Profession : Artisan Menuisier

- Adresse postale de la mairie :
Place Jean Léa - 05470 AIGUILLES
- Tél : **04 92 46 70 17** - Fax : **04 92 46 89 20**
- Adresse mail de la mairie : **mairie@aiguilles.com**
- Permanence du maire : **Le lundi matin**
- Ouverture mairie : **du lundi au vendredi de 9 h à 12 h**
- Responsable administratif : -

Adjoints :

- 1^{er} adj. : DOULIERY Jean-Louis**
- 2^e adj. : SIMOND Patricia**
- 3^e adj. : HADJOUT Nassire**

Conseillers municipaux :

- DRAEGER Monique**
- BONETTI Christine**
- CLERMONT Julia**
- MORACCHINI Yves**
- GENIN Didier**
- MARCHETTI Jean-Claude**

■ Les atouts de la commune

- ▶ Principaux atouts : -
- ▶ Prestations spécifiques aux entreprises : **non**.
- ▶ Localisation en zone de revitalisation rurale : **oui**.
- ▶ Activité dominante sur la commune : **tourisme**.

Communauté de Communes de l'Escarton du Queyras

Superf. de la commune :	4 016 ha
Altitude :	1 450 m
Nombre d'habitants :	412 en 2005
Nombre d'électeurs :	310
Nom des habitants :	Aiguillons

Office de Tourisme
Tél. **04 92 46 70 34**
mail : **officedetourisme@aiguilles.com**

■ Zones d'activités de la commune

Desserte routière :	oui
Desserte ferroviaire :	non
Desserte autoroutière :	-
Distance de la Préfecture :	-
Distance de la sous Préfecture :	-

■ Services sur la commune

Desserte par l'ADSL :	oui
ADSL Haut Débit :	oui
Hôpital/Clinique :	oui
Ecole :	oui
Collège :	20 km
Logements HLM :	oui
Bureau de Poste :	oui
Banque :	5 km
Crèche :	oui
Bibliothèque :	oui

Déchetterie :	
déchets industriels banals :	oui
déchets ordures ménagères :	oui
Transport Urbain :	-
Service d'accompagnement économique :	-
P.O.S. :	oui



ANCELLE 05260

Canton de St-Bonnet

Maire : M^r JOURDAN Gilbert

Né le : 11/11/1938

Profession : Retraité

■ Adresse postale de la mairie : **Le village - 05260 ANCELLE**

■ Tél : **04 92 50 83 05** - Fax : **04 92 50 89 89**

■ Adresse mail de la mairie : **mairie@ancelle.fr**

■ Permanence du maire :

du lundi au vendredi de 10 h 30 à 11 h 30

■ Ouverture mairie :

du lundi au jeudi de 9 h à 12 h et de 14 h à 17 h 30

le vendredi de 9 h à 12 h et de 14 h à 16 h 30

■ Responsable administratif : **CATINOT Marie-Albert**

Adjoints :

1^{er} adj. : **ESPITALIER Jean-Luc**

2^e adj. : **FRIEDERICH Pierre**

3^e adj. : **EYRAUD Pascal**

4^e adj. : **CLEMENT Jean-Louis**

Conseillers municipaux :

AURAY Corinne

BOISRAME Alexandra

BROCHIER Patrick

CATINOT Michel

CESMAT Denis

ESCALIER Jean-François

ESPITALIER Robert

FRA Valérie,

PELLISSIER Pascal

VINCENT Michel

■ Fiscalité de la commune

TAXES	2005	2006	2007	2008
Foncieres sur les propriétés bâties	24,71 %	24,71 %	24,71 %	24,71 %
Foncieres sur les propriétés non bâties	100,58 %	100,58 %	100,58 %	100,58 %
Habitation	16,51 %	16,51 %	16,51 %	16,51 %
Professionnelle	10,95 %	10,95 %	10,95 %	10,95 %

■ Les atouts de la commune

► Principaux atouts : **agricole et touristique**

Projets :

- **Construction d'une salle d'accueil**

- **Construction d'un groupe scolaire**

- **Rénovation du domaine skiable.**

► Prestations spécifiques aux entreprises : **non.**

► Localisation en zone de revitalisation rurale : **non.**

► Activité dominante sur la commune : **agriculture et touristique.**

Superf. de la commune : **4930 ha**
 Altitude : **1350 m**
 Nombre d'habitants : **799 en 2009**
 Nombre d'électeurs : **765**
 Nom des habitants : **Ancellus**

Office de Tourisme d'Ancelle
 mail : **office.tourisme@ancelle.fr**

■ Zones d'activités de la commune

Projets de développements économiques envisagés :

- à 1 an : **Construction d'une salle d'accueil**

- à 2 ans : **Construction d'un groupe scolaire**

- à 3 ans : **Aménagement d'un éco musée, aménagement d'un plan d'eau et divers aménagement de village**

Desserte routière : **oui**

Desserte ferroviaire : **18 km**

Desserte autoroutière : **25 km**

Distance de la Préfecture : **18 km**

Distance de la sous Préfecture : **90 km**

■ Services sur la commune

Desserte par l'ADSL : **oui**

ADSL Haut Débit : **oui**

Hôpital/Clinique : **18 km**

Ecole : **oui**

Collège : **15 km**

Logements HLM : **non**

Bureau de Poste : **oui**

Banque : **oui**

Crèche : **oui**

Bibliothèque : **oui**

Déchetterie :

déchets industriels banals : **non**

déchets ordures ménagères : **-**

Transport Urbain : **non**

Service d'accompagnement économique : **non**

P.O.S. ou P.L.U. : **oui**



ANTONAVES 05300

Canton de Ribiers



Maire : M' AUBERT Jean-Paul

Né le : 15/01/1941

Profession : Retraité EDF

- Adresse postale de la mairie :
Le village - 05300 ANTONAVES
- Tél : 04 92 65 19 38 - Fax : 04 92 65 12 44
- Adresse mail de la mairie : mairie.antonaves@gmail.com
- Permanence du maire : sur rendez-vous
- Ouverture mairie :
mardi-vendredi : 9 h à 12 h et de 13 h 30 à 17 h 30
- Responsable administratif : GARCIN-FARRI Karine

Adjoints :

- 1^{er} adj. : BOITEUX Isabelle
(déléguée aux finances et à l'urbanisme)
- 2^e adj. : CREVOULIN Claude
- 3^e adj. : AMIC Sandrine
(déléguée à l'agriculture et à la vie scolaire)

Conseillers municipaux :

- ARCHIAPATI Virginie,
- BLANC Daniel,
- MEFFRE Jean-Louis,
- SARLIN Christian,
- SOINS-GARCIA Michelle,
- TRUCHET Jean-Michel,
- VIVET André

■ Fiscalité de la commune

TAXES	2005	2006	2007	2008
Foncieres sur les propriétés bâties	7,92 %	7,92 %	7,92 %	7,92 %
Foncieres sur les propriétés non bâties	67,86 %	67,86 %	67,86 %	67,86 %
Habitation	3,34 %	3,34 %	3,34 %	3,34 %
Professionnelle	9,03 %	9,03 %	9,03 %	9,03 %

■ Les atouts de la commune

- ▶ Principaux atouts :
nombreux départs d'itinéraires pour les randonnées pédestres, équestres et cyclistes.
- ▶ Prestations spécifiques aux entreprises :
dégrèvement « jeune agriculteur » sur taxes foncières non bâties.
- ▶ Localisation en zone de revitalisation rurale : non.
- ▶ Activité dominante sur la commune : arboriculture.

Communauté de Communes du canton de Ribiers Val de Méouge (CCCR)

Superf. de la commune :	883 ha
Altitude :	630 m
Nombre d'habitants :	171 en 2006
Nombre d'électeurs :	139
Nom des habitants :	Antonavais(e)

Office de Tourisme de Laragne Tél. 04 92 65 09 38

■ Zones d'activités de la commune

Desserte routière :	oui
Desserte ferroviaire :	6 km
Desserte autoroutière :	15 km
Distance de la Préfecture :	45 km
Distance de la sous Préfecture :	135 km

■ Services sur la commune

Desserte par l'ADSL :	oui
ADSL Haut Débit :	non
Hôpital/Clinique :	45 km
Ecole :	3 km
Collège :	6 km
Logements HLM :	6 km
Bureau de Poste :	1,5 km
Banque :	6 km
Crèche :	6 km
Bibliothèque :	4 km

Déchetterie :	
déchets industriels banals :	non
déchets ordures ménagères :	non

La plus proche à Ribiers 10 km

Transport Urbain :	non
Service d'accompagnement économique :	non
P.O.S. ou P.L.U. :	oui

(Carte communale)



Maire : **M^r Joël GIRAUD**

Né le : 14/10 /1959

Profession : Administrateur civil
hors classe détaché dans les fonctions
de député

- Adresse postale de la mairie :
Avenue Charles de Gaulle - 05120 L'ARGENTIERE-LA BESSEE
- Tél. : 04 92 23 10 03 - Fax : 04 92 23 02 99
- Adresse mail de la mairie : mairie@ville-argentiere.fr
- Permanence du maire : **sur rendez-vous.**
- Ouverture mairie : **Du mardi au vendredi : de 9 h 30 à 12 h
et de 14 h à 17 h , le samedi : de 9 h à 12 h**
- Responsable administratif : **Eric APILLI**

Adjoints :

1^{er} adj. : Patrick VIGNE (*Adjoint délégué au personnel communal, à l'administration générale, au logement*)

2^e adj. : Christian PETIT (*Adjoint délégué aux travaux*)

3^e adj. : Marie-Noëlle DISDIER (*Présidente de la Commission «Écoles/ Cantines scolaires/Garderies périscolaires », Ajointe déléguée au Conseil d'Administration du Collège les Graudes, à la communication et aux grands événements*)

4^e adj. : Robert CLAVERIN (*Adjoint délégué au développement durable*)

5^e adj. : Gérard GUIMBERT (*Adjoint délégué à la culture, à l'animation et à la sécurité*)

Conseillers municipaux :

Corinne SOULIERE, Jean-Pierre RIPPET, Roland DAVIN,
Laurent THOUVENOT, Emile CASSÉ, Sandrine LEFEVRE,
Robert REYMOND, Roger MOUTIER, Marie-Claude VASSEUR,
Fabiène BERTHALON, Nicole BLEIN, Halima BOUDJAHFA,
Carine LAFAY

■ Fiscalité de la commune

TAXES	2004	2005	2006	2007
Foncières sur les propriétés bâties	17,57 %	17,57 %	17,57 %	17,57 %
Foncières sur les propriétés non bâties	103,35 %	103,35 %	103,35 %	103,35 %
Habitation	7 %	7 %	7 %	7 %
Professionnelle	15,30 %	15,30 %	15,30 %	15,30 %

■ Les atouts de la commune

► Principaux atouts :

La commune a développé une politique tournée vers le tourisme sportif (sports de pleine nature) et culturel (valorisation du patrimoine minier). Chef-lieu de canton, L'Argentière-La Bessée dispose de l'ensemble des services d'une commune bourg-centre et un tissu artisanal et industriel performant.

► Prestations spécifiques aux entreprises : **non.**

► Localisation en zone de revitalisation rurale : **oui.**

► Activité dominante sur la commune : **tourisme, commerces, petites et moyennes entreprises.**

Communauté de Communes du Pays des Écrins

Superf. de la commune :	6455 ha
Altitude :	1000 m
Nombre d'habitants :	2375 en 2009
Nombre d'électeurs :	1644
Nom des habitants :	Argentiers

Office de Tourisme
Tél. 0810 00 11 12
www.paysdesecrins.com

■ Zones d'activités de la commune

Surface occupée : L'Argentière-La Bessée dispose encore d'espaces disponibles pour l'implantation d'entreprises. Chaque demande est étudiée, au cas par cas, en fonction des spécificités des sociétés souhaitant s'implanter sur le territoire.

Projets de développements économiques envisagés : à **2 ans** : maintenir et conforter l'activité des entreprises existantes

Desserte routière :	oui
Desserte ferroviaire :	oui
Desserte autoroutière :	48 km
Distance de la Préfecture :	70 km
Distance de la sous Préfecture :	15 km

■ Services sur la commune

Desserte par l'ADSL :	oui
ADSL Haut Débit :	oui
Hôpital/Clinique :	15 km
Ecole :	oui
Collège :	oui
Logements HLM :	oui
Bureau de Poste :	oui
Banque :	oui
Crèche :	oui
Bibliothèque :	oui

Déchetterie :	
déchets industriels banals :	oui
déchets ordures ménagères :	oui
Transport Urbain :	oui
Service d'accompagnement économique :	oui

Mairie, Avenue Charles de Gaulle.
05120 L'ARGENTIERE-LA BESSEE
Tél. : 04 92 23 10 03
Fax : 04 92 23 02 99
Mail : mairie@ville-argentiere.fr
P.O.S. ou P.L.U. : oui

**Maire : M^r Alain BLANC**

Né le : 24 avril 1951

Profession : Secrétaire – Gérant de la
Coopération « les Jouets du Queyras »

- Adresse postale de la mairie : La ville - 05350 ARVIEUX
- Tél : 04 92 46 72 81 - Fax : 04 92 46 81 66
- Adresse mail de la mairie : mairie.arvieux@wanadoo.fr
- Permanence du maire : sur rendez-vous
- Ouverture mairie : tous les jours sauf week-end et jours fériés de 8 h à 12 h
- Responsable administratif : -

Adjoints :

1^{er} adj. : Albert PIERRE-BES2^e adj. : Michel FAURE3^e adj. : Mathieu SIBILLE

Conseillers municipaux :

Christian BLANC

Philippe CHABRAND

Frédéric CEZANNE

Stéphane FAURE

Yahel GARCIN

Véronique BLANC

■ Fiscalité de la commune

TAXES	2005	2006	2007	2008
Foncières sur les propriétés bâties	11,04 %	11,04 %	11,04 %	11,04 %
Foncières sur les propriétés non bâties	122,64 %	122,64 %	122,64 %	122,64 %
Habitation	10,34 %	10,34 %	10,34 %	10,34 %
Professionnelle	10,83 %	10,83 %	10,83 %	10,83 %

■ Les atouts de la commune

► Principaux atouts :

ensoleillement, montagne douce, alpage, chalets d'alpage, ski alpin, ski de fond, ski de randonnées, 150 km de sentier, raquettes en hiver...

► Prestations spécifiques aux entreprises : non.

► Localisation en zone de revitalisation rurale : oui.

► Activité dominante sur la commune : tourisme, artisanat agriculture.

**Communauté de Communes
du Queyras : L'Ecarton du Queyras**

Superf. de la commune :	7153,73 ha
Altitude :	1200 à 1800 m
Nombre d'habitants :	364 en 2005
Nombre d'électeurs :	341
Nom des habitants :	Arvidans

Office de Tourisme
Tél. 04 92 46 75 76
mail : ot.arvieux@free.fr

■ Zones d'activités de la commune

Projets de développements économiques envisagés :

- à 1 an : maintenir ou sauver l'activité économique

- à 2 ans : agriculture, artisanat, tourisme en déclin

Desserte routière :	oui
Desserte ferroviaire :	25 km
Desserte autoroutière :	-
Distance de la Préfecture :	79 km
Distance de la sous Préfecture :	30 km

■ Services sur la commune

Desserte par l'ADSL :	oui
ADSL Haut Débit :	oui
Hôpital/Clinique :	55 km
Ecole :	oui
Collège :	21 km
Logements HLM :	oui
Bureau de Poste :	oui
Banque :	8 km
Crèche :	14 km
Bibliothèque :	oui

Déchetterie :

déchets industriels banals : non
déchets ordures ménagères : non

Transport Urbain : -

Autres : navette inter communale

Service d'accompagnement économique : non
P.L.U. : oui



Maire : **M^r FRANCOU Jacques**

Né le : 29/04/1952

Profession : Cadre Territorial

- Adresse postale de la mairie :
Le village - 05140 ASPREMONT
- Tél : 04 92 58 64 27 - Fax : 04 92 58 64 27
- Adresse mail de la mairie : aspremont@wanadoo.fr
Contact au : 01 43 24 62 51
- Permanence du maire : **Vendredi sur rendez-vous**
- Ouverture mairie : **Lundi et Jeudi de 13 h 30 à 16 h 30**
- Responsable administratif : **JOANNAS Véronique**

Adjoints :

1^{er} adj. : **PALPANT Clara**

2^e adj. : **PUGNET Alain**

3^e adj. : **CHAGNARD Patrick**

Conseillers municipaux :

PHILIP Frédéric

ESCANDE Jean-Philippe

DERR Nicole

IMBERT Christian

BIGLIA Jean-Pierre

TANGUY Xavier

BLANCHARD Gilles

■ Fiscalité de la commune

TAXES	2005	2006	2007	2008
Foncières sur les propriétés bâties	18,01 %	18,01 %	18,01 %	18,01 %
Foncières sur les propriétés non bâties	103,38 %	103,38 %	103,38 %	103,38 %
Habitation	10,4 %	10,94 %	10,94 %	10,94 %
Professionnelle	TPU (Communauté de communes)			

■ Les atouts de la commune

► Principaux atouts :

Situé au carrefour stratégique des routes menant au nord-est vers le Bochaine et au nord-ouest vers le Diois, les ruines d'un château construit du VIII^{ème} au X^{ème} siècle juché sur un mont tronconique dominant le vieux village.

Le torrent de Chauranne venant se jeter dans celui du Grand Buëch, les pêcheurs sont nombreux à s'y retrouver pour pratiquer leur sport favori.

Le hameau pittoresque de Thuoux abrite la chapelle de «Notre Dame de Suane», restaurée en 1987, seul bâtiment issu d'un prieuré qui ait survécu jusqu'à nos jours.

► Prestations spécifiques aux entreprises : **non**.

► Localisation en zone de revitalisation rurale : **non**.

► Activité dominante sur la commune : **agriculture**.

Communauté de Communes du Haut-Buëch

Superf. de la commune :	1852 ha
Altitude :	717 m
Nombre d'habitants :	297 en 2006
Nombre d'électeurs :	279
Nom des habitants :	Aspremontais

Office de Tourisme Intercommunal d'Aspres-sur-Buëch
Tél. 04 92 58 68 88
mail : ot-aspres@orange.fr

■ Zones d'activités de la commune

Projet de développements économiques envisagé :

- à 1 an : **construction de 12 maisons**

à 15 € par jour (PASS FONCIER)

Desserte routière :	oui
Desserte ferroviaire :	4 km
Desserte autoroutière :	41 km
Distance de la Préfecture :	37 km
Distance de la sous Préfecture :	140 km

■ Services sur la commune

Desserte par l'ADSL :	oui
ADSL Haut Débit :	non
Hôpital/Clinique :	37 km
Ecole :	4 km
Collège :	12 km
Logements HLM :	oui
Bureau de Poste :	oui (relais postal)
Banque :	8 km
Crèche :	8 km
Bibliothèque :	4 km

Déchetterie :
déchets industriels banals : non
déchets ordures ménagères : non
Centre de tri du Beynon

Transport Urbain :	non
Service d'accompagnement économique :	non
P.O.S. ou P.L.U. :	oui



ASPRES-LES-CORPS 05800

Canton de St-Firmin

Maire : **M^r MATHIEU Maurice**

Né le : 06/12/1938

Profession : Retraité

- Adresse postale de la mairie :
Le Faux - 05800 ASPRES LES CORPS
- Tél : **04 92 55 20 67** - Fax : **04 92 55 24 67**
- Adresse mail de la mairie :
mairie.aspres-les-corps@wanadoo.fr
- Permanence du maire :
mardi de 14 h à 17 h et vendredi de 9 h à 12 h
- Ouverture mairie :
mardi de 14 h à 17 h et vendredi de 9 h à 12 h
- Responsable administratif : **Jacqueline MONDON**

Adjoints :

1^{er} adj. : MARY Françoise

2^e adj. : TEMPLIER Alain

Conseillers municipaux :

DEMOZ A.

MATHIEU Ch.

CHARLES C.

MATTEI Elisabeth.

PELLISSIER C.

NICOLAS Em.

DEMOZ A.

ESTELLA F.

■ Fiscalité de la commune

TAXES	2005	2006	2007
Foncieres sur les propriétés bâties	24 061 €	24 983 €	26 131 €
Foncieres sur les propriétés non bâties	3 652 €	3 028 €	3 117 €
Habitation	6 867 €	7 925 €	7 979 €
Professionnelle	38 473 €	40 001 €	41 198 €

■ Les atouts de la commune

► Principaux atouts :

promenade en montagne, espace raquette l'hiver la Valgaude, VTT.

► Prestations spécifiques aux entreprises : -

► Localisation en zone de revitalisation rurale : -

► Activité dominante sur la commune :

élevage ovins, tourisme : le Château d'Aspres les corps, gîte rural, auberge, sentiers.

Communauté de Communes du Valgaudemar

Superf. de la commune :	-
Altitude :	980 m
Nombre d'habitants :	134
Nombre d'électeurs :	155
Nom des habitants :	-

Office de Tourisme de St-Firmin
Tél. 04 92 55 23 21

Zones d'activités de la commune

Desserte routière :	oui
Desserte ferroviaire :	35 km
Desserte autoroutière :	50 km
Distance de la Préfecture :	35 km
Distance de la sous Préfecture :	-

Services sur la commune

Desserte par l'ADSL :	oui
ADSL Haut Débit :	oui
Hôpital/Clinique :	35 km
Ecole :	5 km
Collège :	25 km
Logements sociaux :	oui
Bureau de Poste :	5 km
Banque :	20 km
Crèche :	-
Bibliothèque :	oui

Déchetterie :

déchets industriels banals : -

déchets ordures ménagères : oui

La plus proche à St-Firmin (5 km)

Transport Urbain : non

Autres : **2 services autocar par jour à 1 km sur RN85**

Service d'accompagnement économique : -

P.O.S. : oui



Maire : **M^r BOIVIN Jean-Pierre**

Né le : 22/08/1946

Profession : Retraité

- Adresse postale de la mairie :
Grande Rue - 05140 ASPRES SUR BUËCH
- Tél : **04 92 58 60 34** - Fax : **04 92 58 68 71**
- Adresse mail de la mairie :
mairie.aspres-sur-buech@wanadoo.fr
- Permanence du maire : **sur rendez-vous**
- Ouverture mairie : **du lundi au vendredi de 13 h 30 à 17 h 30**
- Responsable administratif : **Mme PIRAS**

Adjoints :

- 1^{er} adj. : **Françoise PINET**
(déléguee à la CCHB et au Centre Social Rural Haut-Buëch)
- 2^e adj. : **Gilles TOURTET** *(délégue à la CCHB)*
- 3^e adj. : **Jacqueline HARDON**
(déléguee à la CCHB et à l'Office du Tourisme)
- 4^e adj. : **Eric ROUX**
(délégue à la CCHB et au Centre Social Rural Haut-Buëch)

Conseillers municipaux :

- Jean-Claude CORNIUO**
- Christine DELORME**
- Yannick LOMBARD**
- Sébastien GIMENEZ**
- Jean-Pierre MENUT** *(délégue à l'Office du Tourisme)*
- Françoise MOUTON**
- Céline PIERROT**
- Jean-Claude RICCA**
- Robert RICHIARDONE**
- Sébastien SIMION**

■ Fiscalité de la commune

TAXES	2005	2006	2007	2008
Foncieres sur les propriétés bâties	1710 %	1710 %	1727 %	1727 %
Foncieres sur les propriétés non bâties	128.90 %	128.90 %	130.178 %	130.17 %
Habitation	8.34 %	8.34 %	8.42 %	8.42 %
Professionnelle	Communauté de communes			

■ Les atouts de la commune

- ▶ Principaux atouts : **agriculture, tourisme.**
- ▶ Prestations spécifiques aux entreprises : **non.**
- ▶ Localisation en zone de revitalisation rurale : **oui.**
- ▶ Activité dominante sur la commune : **agriculture et social.**

Communauté de Communes du Haut-Buëch (CCHB)

Superf. de la commune :	4 265 ha
Altitude :	727-2 063 m
Nombre d'habitants :	735 en 2009
Nombre d'électeurs :	655
Nom des habitants :	Aspriens

Office de Tourisme
mail : **ot.aspres@orange.fr**

■ Zones d'activités de la commune

Surface occupée :	3,10 ha
Surface libre :	plus actuellement
Projets de développements économiques :	
- à 2 ans : touristique sur le plateau du Chevalet	
- à 3 ans : nouvelle zone artisanale	
Desserte routière :	oui
Desserte ferroviaire :	oui
Desserte autoroutière :	40 km
Distance de la Préfecture :	34 km
Distance de la sous Préfecture :	-

■ Services sur la commune

Desserte par l'ADSL :	oui
ADSL Haut Débit :	oui
Hôpital/Clinique :	34 km
Ecole :	oui
Collège :	8 km
Logements HLM :	oui
Bureau de Poste :	oui
Banque :	8 km
Crèche :	8 km
Bibliothèque :	oui

Déchetterie point relais :	oui
Déchetterie :	
déchets industriels banals :	non
déchets ordures ménagères :	non
Transport Urbain :	non
Service d'accompagnement économique :	non
P.L.U. :	oui



AVANÇON 05230

Canton de la Bâtie-Neuve

Maire : **M^r NICOLAS Laurent**
Né le : -
Profession : Agriculteur

- Adresse postale de la mairie :
Le village - 05230 AVANÇON
- Tél : **04 92 50 30 14** - Fax : **04 92 50 30 14**
- Adresse mail de la mairie : **mairieavancon@wanadoo.fr**
- Permanence du maire : **vendredi matin de 10 h à 12 h**
- Ouverture mairie :
Lundi, mardi, jeudi, vendredi matin de 8 h 30 à 12 h
et jeudi, mardi après midi de 13 h à 18 h
- Responsable administratif : **le maire**

Adjoints :

- 1^{er} adj. : **THOMAS Pascal**
- 2^e adj. : **JACOB Stéphane**
- 3^e adj. : **BOISSERENQ Colette**

Conseillers municipaux :

- LESBROS Joseph**
- MAUREL Michel**
- BOREL Thierry**
- EYRAUD Joël**
- GIAIME Nathalie**
- FAURE Carole**
- GARAGNON Nancy**

■ Les atouts de la commune

- ▶ Principaux atouts : **proche de gap, cadre agréable et tranquille.**
- ▶ Prestations spécifiques aux entreprises : **non.**
- ▶ Localisation en zone de revitalisation rurale : **non.**
- ▶ Activité dominante sur la commune : **agriculture.**

Communauté de Communes de l'Avance

Superf. de la commune :	2257 ha
Altitude :	800/1000 m
Nombre d'habitants :	350 en 2006
Nombre d'électeurs :	284
Nom des habitants :	Avançonnaïses

Office de Tourisme de Chorges

■ Zones d'activités de la commune

Projet de développements économiques envisagé :

- à 2 ans : **ZAC**

Desserte routière :	oui
Desserte ferroviaire :	non
Desserte autoroutière :	15 km
Distance de la Préfecture :	12 km
Distance de la sous Préfecture :	100 km

■ Services sur la commune

Desserte par l'ADSL :	oui
ADSL Haut Débit :	non
Hôpital/Clinique :	12 km
Ecole :	5/3 km
Collège :	5 km
Logements HLM :	5 km
Bureau de Poste :	non
Banque :	non
Crèche :	non
Bibliothèque :	non

Déchetterie :

déchets industriels banals :	oui
déchets ordures ménagères :	-
Transport Urbain :	non
Service d'accompagnement économique :	non
P.O.S. ou P.L.U. :	non



BARATIER 05200

Canton d'Embrun

Maire : M^r BERNARD Jean
Né le : 27/07/1951
Profession : Technicien Agricole
à la Chambre d'Agriculture 05

- Adresse postale de la mairie :
Place du Village - 05200 BARATIER
- Tél : **04 92 43 25 86** - Fax : **04 92 43 78 50**
- Adresse mail de la mairie : **mairie.baratier@wanadoo.fr**
- Permanence du maire : **samedi matin**
- Ouverture mairie :
lundi, mardi, jeudi, vendredi et samedi : 9 h à 12 h
mardi et Vendredi : 13 h 30 à 16 h 30
- Responsable administratif : **ROUSSEAU Christine**

Adjoints :

- 1^{er} adj. : **Christine MAXIMIN**
- 2^e adj. : **Georges PONS**
- 3^e adj. : **Christian STRAPPAZZON**

Conseillers municipaux :

- Jacques BELLOT, Olivier BROQUEDIS,**
- Damien CRAISSE, Monique FARNAUD,**
- Jean-Pierre GUASCO, Daniel MEGEVAND,**
- Marc VIGNAL**

■ Fiscalité de la commune

TAXES	2004	2005	2006	2007
Foncieres sur les propriétés bâties	11,51 %	11,73 %	11,96 %	12,19 %
Foncieres sur les propriétés non bâties	70,03 %	71,36 %	72,73 %	74,10 %
Habitation	5,30 %	5,40 %	5,50 %	5,60 %
Professionnelle	TPU (Communauté de communes)			

■ Les atouts de la commune

► Principaux atouts :

Au pied des stations de ski des Orres et de Crévoux et en bordure du Lac de Serre-Ponçon, Baratier a beaucoup d'attraits et une place du village très vivante recevant une magnifique halle couverte en mélèze.

- Prestations spécifiques aux entreprises : **non.**
- Localisation en zone de revitalisation rurale : **non.**
- Activité dominante sur la commune : **Tourisme (campings, hôtel...), zone commerciale (Intermarché, Intersport, Connexion, Samse, Restaurants..).**

Communauté de Communes de l'Embrunais

Superf. de la commune :	1 490 ha
Altitude :	820 m
Nombre d'habitants :	533 en 2005
Nombre d'électeurs :	397
Nom des habitants :	Baratons

Office de Tourisme d'Embrun
Tél. **04 92 43 72 72**

■ Zones d'activités de la commune

Projets de développements économiques envisagés :

- à 1 an : **Logements sociaux**
- à 2 ans : **Aménagement du village**

Desserte routière :	oui
Desserte ferroviaire :	5 km
Desserte autoroutière :	-
Distance de la Préfecture :	40 km
Distance de la sous Préfecture :	50 km

■ Services sur la commune

Desserte par l'ADSL :	oui
ADSL Haut Débit :	oui
Hôpital/Clinique :	5 km
Ecole :	oui
Collège :	5 km
Logements HLM :	oui
Bureau de Poste : oui (agence postale)	
Banque :	5 km
Crèche :	5 km
Bibliothèque :	5 km

Déchetterie :	
déchets industriels banals :	non
déchets ordures ménagères :	non
	(Embrun 6 km)

Transport Urbain :	non
Service d'accompagnement économique :	oui
COMMUNAUTE DE COMMUNES DE L'EMBRUNAIS	
rue de l'Archevêché 05200 EMBRUN	
Tél. : 04 92 43 22 78	
Télécopie : 04 92 43 55 50	
mail : com.com.embrunais@wanadoo.fr	
P.O.S. :	oui



Maire : **M^r HEMERY Bruno**

Né le : -

Profession : -

- Adresse postale de la mairie : 05110 Barcillonnette
- Tél/Fax. : **04 92 54 25 80**
- Adresse mail de la mairie : **mairie-barci05@wanadoo.fr**
- Permanence du maire : -
- Ouverture mairie : -
- Responsable administratif : -

Adjoints :

1^{er} adj. : **JOLY Patrice**

2^e adj. : **MAGALLON Nicole**

3^e adj. : **EVEQUE Christian**

Conseillers municipaux :

BRICOUT Brigitte

CRUZ Jean

DELPRAT Marianne

DELABRE Grégoire

PISSY Agnès

FAGOT-GANDET Patricia

LEFEVRE Marc

■ Les atouts de la commune

- Principaux atouts : -
- Prestations spécifiques aux entreprises : -
- Localisation en zone de revitalisation rurale : -
- Activité dominante sur la commune : -

Communauté de Communes de Tallard Barcillonnette

Superf. de la commune :	1 951 ha
Altitude :	800 m
Nombre d'habitants :	123
Nombre d'électeurs :	-
Nom des habitants :	Barcillonnettois

■ Zones d'activités de la commune

Desserte routière :	-
Desserte ferroviaire :	-
Desserte autoroutière :	-
Distance de la Préfecture :	-
Distance de la sous Préfecture :	-

■ Services sur la commune

Desserte par l'ADSL :	-
ADSL Haut Débit :	-
Hôpital/Clinique :	-
Ecole :	-
Collège :	-
Logements HLM :	-
Bureau de Poste :	-
Banque :	-
Crèche :	-
Bibliothèque :	-

Déchetterie :

déchets industriels banals :	-
déchets ordures ménagères :	-
Transport Urbain :	-
Autres :	-
Service d'accompagnement économique :	-
P.O.S. ou P.L.U. :	-



Maire : **M^r LAGIER Bruno**
 Né le : 19/10/1960
 Profession : Commerçant

- Adresse postale de la mairie :
Le village - 05300 BARRET SUR MÉOUGE
- Tél : 04 92 65 10 93 - Fax : 04 92 65 06 76
- Adresse mail de la mairie :
mairie.barretsurmeouge@wanadoo.fr
- Permanence du maire : **mardi matin**
- Ouverture mairie : **mardi/mercredi et jeudi**
- Responsable administratif : **Sabine VAUDREMONT**

Adjoints :

DELOS Elisabeth
AUBERT Roger
BERNARD André

Conseillers municipaux :

FERNOUX Mélanie
GABRIEL Pierre
SARLIN Yves
BONNARDEL Yves
BERNARD Frédéric
POURROY Jocelyne
LAUGIER Anne-Marie

■ Les atouts de la commune

- ▶ Principaux atouts :
commune située dans le projet de PNR des Baronnies Provençales. Gorges de la Méouge. Forêt domaniale. Site international de vol libre de Laragne Chabre.
- ▶ Prestations spécifiques aux entreprises : **non.**
- ▶ Localisation en zone de revitalisation rurale : **oui.**
- ▶ Activité dominante sur la commune : **agriculture, tourisme et activités sociales.**

Communauté de Communes du canton de Ribiers Val de Méouge (CCCR)

Superf. de la commune :	2500 ha
Altitude :	640 m
Nombre d'habitants :	225
Nombre d'électeurs :	175
Nom des habitants :	Barretier

Office de Tourisme de Laragne
 Tél. 04 92 65 09 38

■ Zones d'activités de la commune

Desserte routière :	oui
Desserte ferroviaire :	non
Desserte autoroutière :	54
Distance de la Préfecture :	54 km
Distance de la sous Préfecture :	-

■ Services sur la commune

Desserte par l'ADSL :	oui
ADSL Haut Débit :	oui
Hôpital/Clinique :	25 km
Ecole :	oui
Collège :	oui
Logements HLM :	oui
Bureau de Poste :	oui
Banque :	15 km
Crèche :	15 km
Bibliothèque :	oui

Déchetterie :	
déchets industriels banals :	oui
déchets ordures ménagères :	oui
Transport Urbain :	oui
Service d'accompagnement économique :	non
P.O.S. ou P.L.U. :	oui



Maire : **M. D'HEILLY Alain**

Né le : 2 février 1951

Profession : Retraité

- Adresse postale de la mairie :
Mairie 05700 - LA BATIE MONTSALEON
- Tél : 04 92 57 15 10 - Fax : 04 92 21 87 30
- Adresse mail de la mairie :
maire.labatie-montsaleon@orange.fr
- Permanence du maire : **mardi, jeudi, vendredi matin**
- Ouverture mairie :
mardi 8 h 30 à 12 h et de 13 h 30 à 17 h, jeudi 9 h à 12 h, vendredi 8 h 30 à 12 h et de 13 h 30 à 17 h.
- Responsable administratif : **BERMOND Rollande**

Adjoints :

- 1^{er} adj. : **GIROUD Brigitte**
- 2^e adj. : **MUNARI Bernard**
- 3^e adj. : **GONSOLIN Régine**

Conseillers municipaux :

- ODDON Nicole,**
- VARGOZ Annick**
- COLLIGNON Claire**
- FLAVIEN Louis**
- DETREAU Bernard**
- LAGIER Claude**

■ Fiscalité de la commune

TAXES	2005	2006	2007	2008
Foncières sur les propriétés bâties	6%	6%	6%	6%
Foncières sur les propriétés non bâties	47%	47%	47%	47%
Habitation	6%	6%	6%	6%
Professionnelle	4,5%	4,5%	4,5%	4,5%

■ Les atouts de la commune

- ▶ Principaux atouts :
son histoire, son village de caractère, sa réserve archéologique, ses gîtes, son aérodrome, son environnement naturel.
- ▶ Prestations spécifiques aux entreprises : **non.**
- ▶ Localisation en zone de revitalisation rurale : **non.**
- ▶ Activité dominante sur la commune : **agriculture, carrière d'extraction à ciel ouvert, aéronautique.**

Communauté de Communes du Serrois

Superf. de la commune :	1 508 ha
Altitude :	717 m
Nombre d'habitants :	189 en 2007
Nombre d'électeurs :	170
Nom des habitants :	-

Office de tourisme de Serres

■ Zones d'activités de la commune

Surface occupée :	3 ha
Surface libre :	7 ha
Projets de développements économiques : - à 3 ans : Zone d'activité de « La Garenne »	
Desserte routière :	oui
Desserte ferroviaire :	6 km
Desserte autoroutière :	40 km
Distance de la Préfecture :	38 km
Distance de la sous Préfecture :	120 km

■ Services sur la commune

Desserte par l'ADSL :	oui
ADSL Haut Débit :	non
Hôpital/Clinique :	38 km
Ecole :	6 km
Collège :	6 km
Logements HLM :	6 km
Bureau de Poste :	6 km
Banque :	6 km
Crèche :	6 km
Bibliothèque :	oui

Déchetterie :	
déchets industriels banals :	non
déchets ordures ménagères :	non
La plus proche à 6 km	
Transport Urbain :	non
Service d'accompagnement économique :	non
P.O.S. ou P.L.U. :	oui



BATIE-NEUVE (LA) 05230

Canton de la Bâtie-Neuve

Maire : **M^r BONNAFOUX Joël**

Né le : 24/08/1953

Profession : Retraité

■ Adresse postale de la mairie :

Le village - 05230 LA BATIE NEUVE

■ Tél : 04 92 50 32 23 - Fax : 04 92 50 95 00

■ Adresse mail de la mairie :

commune.de.la.batie.neuve@wanadoo.fr

■ Permanence du maire : **mardi et vendredi de 16h à 18h40**

■ Ouverture mairie :

Téléphonique : lundi au vendredi 8h30 à 12h et de 15h à 19h

Ouverture au public : lundi au vendredi 10h à 12h et 16h à 19h

■ Responsable administratif : -

Adjoints :

De SANTINI Alain

STOZIO Christine

BONNET Jean-Pierre

Conseillers municipaux :

ACHARD Liliane,

BAILLE Juliette,

BINET Marie-Noëlle,

BOISSET Benjamin,

BREARD Jean-Philippe,

COLLETTE Paul,

DORE Maxime,

DROUOT Emeric,

DUBOS Alain,

GOYET Alain,

SARRAZIN Sylvie,

SEIMANDO Mylène,

THOMAS DE JOLY

DE CABANOUX Nathalie,

VALLANTIN Bernard,

ZANNA Philippe

■ Fiscalité de la commune

TAXES	2004	2005	2006	2007
Foncieres sur les propriétés bâties	17,09 %	17,57 %	18,18 %	19,09 %
Foncieres sur les propriétés non bâties	95,03 %	97,72 %	101,11 %	106,16 %
Habitation	7,29 %	7,50 %	7,76 %	8,15 %
Professionnelle	7,30 %	7,50 %	7,77 %	8,16 %

■ Les atouts de la commune

► Principaux atouts :

Proximité de la ville de Gap, se situe au centre du département.

► Prestations spécifiques aux entreprises : **non**

► Localisation en zone de revitalisation rurale : **oui**

► Activité dominante sur la commune : **agriculture et artisanat.**

Communauté de Communes de la Vallée de l'Avance

Superf. de la commune : 27,99 km²

Altitude : 824-2420 m

Nombre d'habitants : 1976

Nombre d'électeurs : 1479

Nom des habitants : Bastidons

Office de Tourisme de Chorges

■ Zones d'activités de la commune

Projet de développements économiques envisagé :

- à 1 an : **zone commerciale**

Desserte routière : **oui**

Desserte ferroviaire : -

Desserte autoroutière : -

Distance de la Préfecture : **15 km**

Distance de la sous Préfecture : -

■ Services sur la commune

Desserte par l'ADSL : **oui**

ADSL Haut Débit : **oui**

Hôpital/Clinique : **15 km**

Ecole : **oui**

Collège : **oui**

Logements HLM : **oui**

Bureau de Poste : **oui**

Banque : **non**

Crèche : **oui**

Bibliothèque : **oui**

Déchetterie :

déchets industriels banals : -

déchets ordures ménagères : -

Transport Urbain : **non**

Service d'accompagnement économique :

P.O.S. ou P.L.U. : **non**

oui



Maire : **M^r GALVAIN Patrick**

Né le : 12/11/1950

Profession : Technicien DRIRE

- Adresse postale de la mairie :
Le village - 05000 LA Bâtie-Vieille
- Tél : 04 92 51 49 73 - Fax : 04 92 51 49 73
- Adresse mail de la mairie : mairie.labatvieille@wanadoo.fr
- Permanence du maire : **sur rendez-vous**
- Ouverture mairie :
lundi et vendredi 15 h à 18 h 30 et Mercredi de 14 h à 17 h 30
- Responsable administratif : **MAIRE Marie-Claire**

Adjoints :

ARNAUD Gérard
OLLIVIER Gilbert
CLAVEL Bernard

Conseillers municipaux :

RICARD Michel
BOURGADE Béatrice
VACHÉ Nadine
PICO Claude
DUSSERRE Marie-Ange
MAYOR Nadine
SCACCIAOCE Laetitia

■ Les atouts de la commune

- ▶ Principaux atouts : **Tour Médiévale.**
- ▶ Prestations spécifiques aux entreprises : **non.**
- ▶ Localisation en zone de revitalisation rurale : **non.**
- ▶ Activité dominante sur la commune : **agriculture.**

Communauté de Communes de la Vallée de l'Avance

Superf. de la commune :	933 ha
Altitude :	1 000 m
Nombre d'habitants :	273
Nombre d'électeurs :	263
Nom des habitants :	Bastidons

■ Zones d'activités de la commune

Desserte routière :	oui
Desserte ferroviaire :	6 km
Desserte autoroutière :	-
Distance de la Préfecture :	6 km
Distance de la sous Préfecture :	-

■ Services sur la commune

Desserte par l'ADSL :	oui
ADSL Haut Débit :	oui
Hôpital/Clinique :	6 km
Ecole :	oui
Collège :	oui
Logements HLM :	6 km
Bureau de Poste :	6 km
Banque :	6 km
Crèche :	6 km
Bibliothèque :	oui

Déchetterie :
déchets industriels banals : non
déchets ordures ménagères : non
La plus proche à 5 km

Transport Urbain : non
Service d'accompagnement
économique : non
P.O.S. ou P.L.U. : oui



BEAUME (LA) 05140

Canton d'Aspres-sur-Buëch

Maire : **M^r RIGAUD Serge**
Né le : 05/08/1950
Profession : Responsable d'affaires

- Adresse postale de la mairie :
Le village - 05140 LA BEAUME
- Tél : 04 92 58 65 61 - Fax : 04 92 58 65 61
- Adresse mail de la mairie : la-beaume@wanadoo.fr
- Permanence du maire : **samedi de 10 h 30 à 11 h 30**
- Ouverture mairie :
mardi et mercredi de 9 h à 11 h et de 14 h 30 à 16 h 30
vendredi de 9 h à 11 h
- Responsable administratif : **JOANNAS Véronique**

Adjoints :

- 1^{er} adj. : **EYMERY Jean-Claude**
- 2^e adj. : **CANDY Roger**

Conseillers municipaux :

- ELAPHOS Marie-Hélène**
- BERMOND François**
- BRUN Barnabé**
- RIGAUD Josiane**
- NOISIER Françoise**
- CASTAGNO Pierre**
- PINET Jacqueline**
- BELLET Jean-Paul**

■ Fiscalité de la commune

TAXES	2004	2005	2006	2007
Fonciers sur les propriétés bâties	20,79 %	20,79 %	20,79 %	20,79 %
Fonciers sur les propriétés non bâties	100,20 %	100,20 %	100,20 %	100,20 %
Habitation	9,15 %	9,15 %	9,15 %	9,15 %
Professionnelle	TPU (Communauté de communes)			

■ Les atouts de la commune

► Principaux atouts :

La Beaume vous accueille sur son aire de repos. Alors appelée « Mutatio Combonum » La Beaume était déjà une étape romaine. Ce fût aussi un village fortifié au XIV^{ème} siècle dont il reste un porche en arc de cercle brisé ainsi qu'un château au donjon carré.

Le village présente la particularité de posséder 2 églises : celle du chef-lieu reconstruite en 1714 après un incendie et celle du Villard (hameau) plus sobre et voisine du temple rénové à l'ancienne et inauguré en 2000.

Sur la route du col de Cabre une aire de repos permet d'admirer le cadran solaire sculpté en 1807 à même le rocher et classé monument historique.

- Prestations spécifiques aux entreprises : **non.**
- Localisation en zone de revitalisation rurale : **non.**
- Activité dominante sur la commune : **agriculture.**

Communauté de Communes du Haut-Buëch

Superf. de la commune :	2964 ha
Altitude :	882,40 m
Nombre d'habitants :	163 en 2004
Nombre d'électeurs :	173
Nom des habitants :	Beaumois

Office de Tourisme Intercommunal d'Aspres-sur-Buëch
Tél. 04 92 58 68 88
mail : ot-aspres@orange.fr

■ Zones d'activités de la commune

Desserte routière :	oui
Desserte ferroviaire :	12 km
Desserte autoroutière :	56 km
Distance de la Préfecture :	45 km
Distance de la sous Préfecture :	183 km

■ Services sur la commune

Desserte par l'ADSL :	oui
ADSL Haut Débit :	non
Hôpital/Clinique :	45 km
Ecole :	12 km
Collège :	20 km
Logements HLM :	12 km
Bureau de Poste :	oui (agence postale)
Banque :	20 km
Crèche :	20 km
Bibliothèque :	oui

Déchetterie :	
déchets industriels banals :	non
déchets ordures ménagères :	non
Transport Urbain :	non
Service d'accompagnement économique :	non
P.O.S. :	oui



Maire : **M^r DAVIN Paul**
 Né le : 10/07/1968
 Profession : Exploitant agricole

- Adresse postale de la mairie :
Les Gentillons - 05500 BENEVENT ET CHARBILLAC
- Tél : 04 92 50 01 71 / 09 52 74 02 71 - Fax : 04 92 50 54 71
- Adresse mail de la mairie : benevent-charbillac@wandoo.fr
- Permanence du maire : **sur rendez-vous**
- Ouverture mairie : **Lundi, Mardi, Jeudi de 13 h à 17 h**
Vendredi de 13 h à 16 h 30
- Responsable administratif : **ACHIN Marilène**

Adjoints :

- 1^{er} adj. : **GONDRE Philippe**
- 2^e adj. : **GRIMAUD Joseph**
- 3^e adj. : **FERRARO Fabien**

Conseillers municipaux :

- MICHELON Annie**
- REYNIER Emmanuelle**
- PELLEGRIN Laurent**
- GOURDOU Bernard**

■ Fiscalité de la commune

TAXES	2005	2006	2007	2008
Foncieres sur les propriétés bâties	12,84 %	13,48 %	13,48 %	13,48 %
Foncieres sur les propriétés non bâties	84,28 %	88,49 %	88,49 %	88,49 %
Habitation	12,35 %	12,97 %	12,97 %	12,97 %
Professionnelle	6,56 %	6,89 %	6,89 %	6,89 %

■ Les atouts de la commune

- ▶ Principaux atouts : -
- ▶ Prestations spécifiques aux entreprises : **non.**
- ▶ Localisation en zone de revitalisation rurale : **oui.**
- ▶ Activité dominante sur la commune : **artisanat, agriculture.**

Communauté de Communes du Champsaur

Superf. de la commune :	1 152 ha
Altitude :	1 250 m
Nombre d'habitants :	298 en 2006
Nombre d'électeurs :	249
Nom des habitants :	Bénéventins

Office de Tourisme
 Tél. 04 92 50 02 57 / 09 50 62 05 05
 site : www.st-bonnet.fr

■ Zones d'activités de la commune

Desserte routière :	7,5 km
Desserte ferroviaire :	18 km
Desserte autoroutière :	36 km
Distance de la Préfecture :	22 km
Distance de la sous Préfecture :	-

■ Services sur la commune

Desserte par l'ADSL :	oui
ADSL Haut Débit :	oui
Hôpital/Clinique :	22 km
Ecole :	5 km
Collège :	5 km
Logements HLM :	5 km
Bureau de Poste :	5 km
Banque :	5 km
Crèche :	5 km
Bibliothèque :	5 km

Déchetterie :

déchets industriels banals :	non
déchets ordures ménagères :	non
La plus proche à 5 km	

Transport Urbain :	non
Autres : Régie Municipale de Transports Scolaires	
Service d'accompagnement économique :	non
P.L.U. :	oui



Maire : **M^r DROUILLARD Dominique**

Né le : 25/08/1954

Profession : Retraité

Correspondant de presse

■ Adresse postale de la mairie :

Hôtel de ville - 05700 LE BERSAC

■ Tél : 04 92 67 08 06 - Fax : 0821 187 871

■ Adresse mail de la mairie : mairie@lebersac.fr

■ Permanence du maire : -

■ Ouverture mairie :

Judi de 10 h à 12 h 30 et vendredi de 11 h à 16 h 30

■ Responsable administratif : **Johanne GAUTIER**

Adjoints :

1^{er} adj. : **Christian AGUILLION**

2^e adj. : **Simone VILLE-TOURTET**

Conseillers municipaux :

Marion PRINSON

Alain RIERA

Serge HERRY

Françoise GARCIN-JACQUIER

Stella GOBEAU

Thierry NEDELEC

Philippe NAUDIN

Michel MASCARIN

■ Fiscalité de la commune

TAXES	2005	2006	2007	2008
Foncieres sur les propriétés bâties	9.82 %	9.82 %	9.82 %	9.82 %
Foncieres sur les propriétés non bâties	83.98 %	83.98 %	83.98 %	83.98 %
Habitation	8.32 %	8.32 %	8.32 %	8.32 %
Professionnelle	3.3 %	3.3 %	3.3 %	3.3 %

■ Les atouts de la commune

► Principaux atouts :

calme et cadre de vie agréables, environnement privilégié.

► Prestations spécifiques aux entreprises : **non.**

► Localisation en zone de revitalisation rurale : **non.**

► Activité dominante sur la commune : **agriculture.**

Communauté de Communes du Serrois

Superf. de la commune : 8,02 km²

Altitude : 711 m

Nombre d'habitants : 157 en 2009

Nombre d'électeurs : 119

Nom des habitants : Bersacois

Office de Tourisme du Serrois

Place du lac 05700 SERRES

Tel : 04.92.67.00.67

Mail : info@buech-serrois.com

Zones d'activités de la commune

Surface occupée : 3 ha

Surface libre : 1,25 ha

Projet de développements économiques envisagé :

à 2 ans : **développement de l'activité ADSEA (cuisine centrale et hébergement plus important)**

Desserte routière : oui

Desserte ferroviaire : 4 km

Desserte autoroutière : 40 km

Distance de la Préfecture : 45 km

Distance de la sous Préfecture : 190 km

Services sur la commune

Desserte par l'ADSL : oui

ADSL Haut Débit : oui

Hôpital/Clinique : 40 km

Ecole : 2 km

Collège : 4 km

Logements HLM : 2 km

Bureau de Poste : 4 km

Banque : 4 km

Crèche : 4 km

Bibliothèque : 2 km

Déchetterie :

déchets industriels banals : oui

déchets ordures ménagères : oui

Transport Urbain : non

Service d'accompagnement économique : non

P.O.S. ou P.L.U. : oui



BREZIERES 05190

Canton de Chorges

Maire : **M^r BUDIN Michel**

Né le : 24 septembre 1947

Profession : Retraité

- Adresse postale de la mairie : 05190 BREZIERES
- Tél : 04 92 55 18 10 - Fax : 04 92 55 18 10
- Adresse mail de la mairie : mairie.breziers392@orange.fr
- Permanence du maire : mardi et jeudi de 9 h à 12 h
- Ouverture mairie : mardi et jeudi de 9 h à 12 h
- Responsable administratif : RONZANO Danièle

Adjoints :

1^{er} adj. : NICOLAS Jean-Pierre

2^e adj. : MOREL Jean-Pierre

Conseillers municipaux :

SAVOURNIN Elisabeth

BONNENFANT Jean-Bernard

MASSOT Jean-Marc

NUSSBAUM Myriam

MASSOT Janine

DUMOULIN Jean-Jacques

EYMARD Louis

VEDEAU Patrick

■ Fiscalité de la commune

TAXES	2005	2006	2007	2008
Fonciers sur les propriétés bâties	4.90 %	5.00 %	5.10 %	5.20 %
Fonciers sur les propriétés non bâties	27.28 %	27.83 %	28.39 %	28.95 %
Habitation	2.32 %	2.37 %	2.42 %	2.47 %
Professionnelle	2.50 %	2.55 %	2.60 %	2.65 %

■ Les atouts de la commune

► Principaux atouts :

commune rurale et forestière de moyenne montagne orientée vers le tourisme (promenade à pied, VTT, cheval) avec des sites intéressants à visiter (Chapelle Saint-Sixte, le Col de Garcinets...). Découverte de la flore et la faune locale dont l'Astragale queue de renard ou le rare papillon Isabelle de France, recensés dans Natura 2000.

► Prestations spécifiques aux entreprises : non.

► Localisation en zone de revitalisation rurale : oui.

► Activité dominante sur la commune : -

Communauté de Communes Du Pays De Serre-Ponçon

Superf. de la commune : 3 035 ha

Altitude : 815 m

Nombre d'habitants : 142 en 2006

Nombre d'électeurs : 148

Nom des habitants : Brezierois

Office du Tourisme du Pays de Serre-Ponçon

Tél. 04 92 54 41 18

Fax : 04 92 54 44 82

mail : info@ot-serreponcon.com

site : www.ot-serreponcon.com

■ Zones d'activités de la commune

Desserte routière : oui
 Desserte ferroviaire : 25 km
 Desserte autoroutière : 15 km
 Distance de la Préfecture : 25 km
 Distance de la sous Préfecture : 100 km

■ Services sur la commune

Desserte par l'ADSL : oui
 ADSL Haut Débit : oui
 Hôpital/Clinique : 25 km
 Ecole : 5 km
 Collège : 15 km
 Logements HLM : 25 km
 Bureau de Poste : 5 km
 Banque : 5 km
 Crèche : 8 km
 Bibliothèque : 5 km

Déchetterie :

déchets industriels banals : non

déchets ordures ménagères : non

La plus proche à 5 km

Transport Urbain : non

Autres : taxi : mercredi tous les 15 jours

Service d'accompagnement

économique : non

P.O.S. ou P.L.U. : non

B



Maire : M^r FROMM Gérard

Né le : -

Profession : -

■ Adresse postale de la mairie :

Hôtel de Ville - BP18 - 05105 BRIANÇON

■ Tél : 04 92 21 18 44 - Fax : 04 92 21 38 30

■ Adresse mail de la mairie :

cabinet.mairie@mairie-briancon.fr

■ Permanence du maire : -

■ Ouverture mairie : -

■ Responsable administratif : -

Adjoints :

1^{er} adj. : Aurélie POYAU

2^e adj. : Raymond CIRIO

3^e adj. : Francine DAERDEN

4^e adj. : Pascal MUSSON

5^e adj. : Catherine GUIGLI

6^e adj. : Maurice DUFOUR

7^e adj. : Marie MARCHELLO

8^e adj. : Didier MARCADET

9^e adj. : Nicole GUERIN

Conseillers municipaux :

Mohamed DJEFFAL

Claude JIMENEZ

Alain NICOLOSO

Marie-Hélène PONSART

Alain PROREL

Renée PETELET

Eric PEYTHIEU

Laetitia CODURI

Séverine RAPANOEL

Mireille FABRE

Yvon AIGUIER

Pascale BRUNET

Jacques JALADE

Fanny BOVETTO

Bruno DAVANTURE

Monique ESTACHY

Stéphane SIMOND

Christian FERRUS

Catherine VALDENNAIRE

Richard NUSSBAUM

Karine ESCALLIER

Sabin ROUBAUD

Philippe SEZANNE

■ Fiscalité de la commune

TAXES	2005	2006	2007
Fonciers sur les propriétés bâties	42,6 %	42,6 %	18,01 %
Fonciers sur les propriétés non bâties	173,30 %	173,30 %	173,30 %
Habitation	18,30 %	18,30 %	18,30 %
Professionnelle	22 %	22 %	22 %

■ Les atouts de la commune

► Principaux atouts :

Environnement de montagne, climat et ensoleillement (300 jours/an), patrimoine fortifié classé à l'UNESCO (Réseau Vauban - juillet 2008), station de ski (intégration de Briançon au domaine de Serre Chevalier).

► Prestations spécifiques aux entreprises : -

► Localisation en zone de revitalisation rurale : **oui**.

► Activité dominante sur la commune : **tourisme et BTP.**

Superf. de la commune :	-
Altitude :	1300 m
Nombre d'habitants :	11851
Nombre d'électeurs :	-
Nom des habitants :	Briançonnais

Office de Tourisme

Tél. 04.92.21.08.50

Mail : animation@ot-briancon.fr

■ Zones d'activités de la commune

Desserte routière :	oui
Desserte ferroviaire :	oui
Desserte autoroutière :	-
Distance de la Préfecture :	89 km
Distance de la sous Préfecture :	-

■ Services sur la commune

Desserte par l'ADSL :	oui
ADSL Haut Débit :	oui
Hôpital/Clinique :	oui
Ecole :	oui
Collège :	oui
Logements HLM :	oui
Bureau de Poste :	oui
Banque :	oui
Crèche :	oui
Bibliothèque :	oui

Déchetterie :	
déchets industriels banals :	oui
déchets ordures ménagères :	oui
Transport Urbain :	oui
Service d'accompagnement économique :	non
P.L.U. :	oui



BRUIS 05150

Canton de Rosans

Maire : **M. TENOUX Gérard**

Né le : 17/09/1963

Profession : Exploitant agricole

■ Adresse postale de la mairie :

Le village - 05150 BRUIS

■ Tél : 04 92 66 03 09 - Fax : 04 92 66 03 09

■ Adresse mail de la mairie : mairie.bruis@orange.fr

■ Permanence du maire : **sur rendez-vous**

■ Ouverture mairie : **lundi matin et vendredi matin**

■ Responsable administratif : **Corinne CALISSI BARRAL**

Adjoints :

GARAMBOIS Denise

BORLA Jacqueline

Conseillers municipaux :

COUSIN Jean

CALISSI BARRAL Jonathan

TENOUX Stéphane

CHARMET Brigitte

BOURGEAUD Nathalie

BOMPARD Jean Pierre

■ Fiscalité de la commune

TAXES	2005	2006	2007	2008
Foncieres sur les propriétés bâties	62 %	64 %	68 %	68 %
Foncieres sur les propriétés non bâties	35 %	28 %	29 %	29 %
Habitation	43 %	47 %	50 %	48 %
Professionnelle	2 %	1 %	5 %	11 %

■ Les atouts de la commune

▶ Principaux atouts : -

▶ Prestations spécifiques aux entreprises : **non**

▶ Localisation en zone de revitalisation rurale : **oui**

▶ Activité dominante sur la commune : **agriculture**

Communauté de Communes de la Vallée de l'Oule

Superf. de la commune :	-
Altitude :	650 m
Nombre d'habitants :	69
Nombre d'électeurs :	-
Nom des habitants :	Bruissard

Zones d'activités de la commune

Desserte routière :	-
Desserte ferroviaire :	-
Desserte autoroutière :	-
Distance de la Préfecture :	-
Distance de la sous Préfecture :	-

Services sur la commune

Desserte par l'ADSL :	oui
ADSL Haut Débit :	oui
Hôpital/Clinique :	65 km
Ecole :	non
Collège :	25 km
Logements HLM :	25 km
Bureau de Poste :	25 km
Banque :	25 km
Crèche :	25 km
Bibliothèque :	oui

Déchetterie :	
déchets industriels banals :	-
déchets ordures ménagères :	oui
Transport Urbain :	non
Service d'accompagnement économique :	non
P.O.S. ou P.L.U. :	non

B



BUISSARD 05500

Canton de St-Bonnet

Maire : **M^r VALLET Jean-Pierre**
Né le : 27/04/49
Profession : retraité

Communauté de Communes du Champsaur

Superf. de la commune :	292 ha
Altitude :	1150 m
Nombre d'habitants :	158 en 2009
Nombre d'électeurs :	136
Nom des habitants :	Buissardins

- Adresse postale de la mairie : Mairie - 05500 BUISSARD
- Tél : 04 92 50 42 28 - Fax : 04 92 50 42 28
- Adresse mail de la mairie : mairie.buissard05@orange.fr
- Permanence du maire : sur rendez-vous
- Ouverture mairie :
mardi 14 h à 16 h, vendredi 17 h à 18 h 30, samedi 9 h à 12 h
- Responsable administratif : PELLEGRIN Laurence

Adjoints :

PARAVISINI Charles
MOTTE Michel
GINSBERG Catherine

Conseillers municipaux :

PARAVISINI Charles
MOTTE Michel
GINSBERG Catherine
UBRUN Fabien
PELLEGRIN Jacques
CATTÀ François
LAGOUTTE Liliane
RICCO Louis
MEYER Gabriel
JEHAN Florence

Zones d'activités de la commune

Desserte routière :	oui
Desserte ferroviaire :	21 km
Desserte autoroutière :	30 km
Distance de la Préfecture :	21 km
Distance de la sous Préfecture :	90 km

Services sur la commune

Desserte par l'ADSL :	oui
ADSL Haut Débit :	oui
Hôpital/Clinique :	21 km
Ecole :	2 km
Collège :	6 km
Logements HLM :	non
Bureau de Poste :	2 km
Banque :	6 km
Crèche :	6 km
Bibliothèque :	6 km

Déchetterie :	
déchets industriels banals :	non
déchets ordures ménagères :	non
La plus proche St Bonnet en Champsaur	
Transport Urbain :	non
Service d'accompagnement économique :	non
P.O.S :	oui

Fiscalité de la commune

TAXES	2005	2006	2007	2008
Foncieres sur les propriétés bâties	11,61 %	11,73 %	11,85 %	11,97 %
Foncieres sur les propriétés non bâties	48,87 %	49,36 %	49,85 %	50,35 %
Habitation	5,66 %	5,72 %	5,78 %	5,84 %
Professionnelle	8,27 %	8,35 %	8,43 %	8,51 %

Les atouts de la commune

- ▶ Principaux atouts : **vue panoramique, sentier de randonnées.**
- ▶ Prestations spécifiques aux entreprises : **non.**
- ▶ Localisation en zone de revitalisation rurale : **oui.**
- ▶ Activité dominante sur la commune : **agriculture, tourisme.**



Maire : **M^r FOURNIER Célestin**

Né le : 8/03/1943

Profession : Retraité

- Adresse postale de la mairie :
Place Philippe Lamour, 05600 CEILLAC
- Tél : 04 92 45 15 17 - Fax : 04 92 45 47 00
- Adresse mail de la mairie : mairie.ceillac@wanadoo.fr
- Permanence du maire : **vendredi matin**
- Ouverture mairie :
lundi au jeudi 9 h à 12 h et 14 h à 17 h
vendredi 9 h à 12 h
- Responsable administratif : **Claude Marchis**

Adjoints :

1^{er} adj. : **Françoise Fournier**

2^e adj. : **Morgane Fournier**

3^e adj. : **Jean Meissimilly**

Conseillers municipaux :

Emile Chabrand

Michel Chavrot

Claude Grossan

André Imbert

Jean-Joseph Fournier

Carole Traver

■ Les atouts de la commune

- ▶ Principaux atouts : **tourisme hiver et été.**
- ▶ Prestations spécifiques aux entreprises : **non.**
- ▶ Localisation en zone de revitalisation rurale : **oui.**
- ▶ Activité dominante sur la commune : **tourisme et agriculture.**

Communauté de Communes des Escartons (Queyras)

Superf. de la commune :	-
Altitude :	1640 m
Nombre d'habitants :	302 en 2008
Nombre d'électeurs :	292
Nom des habitants :	Ceillaquins

Office de Tourisme

Tél. 04 92 45 05 74

mail : officedutourisme@ceillac.com

■ Zones d'activités de la commune

Desserte routière :	oui
Desserte ferroviaire :	17 km
Desserte autoroutière :	100 km
Distance de la Préfecture :	75 km
Distance de la sous Préfecture :	55 km

■ Services sur la commune

Desserte par l'ADSL :	oui
ADSL Haut Débit :	non
Hôpital/Clinique :	43 km
Ecole :	oui
Collège :	14 km
Logements HLM :	oui
Bureau de Poste :	oui
Banque :	14 km
Crèche : oui (en saison de mars à août)	
Bibliothèque :	oui

Déchetterie :

déchets industriels banals :	oui
déchets ordures ménagères :	oui

Transport Urbain :

oui

Service d'accompagnement
économique :

non

P.L.U. :

oui



CERVIÈRES 05100

Canton de Briançon Sud

Maire : **M^r DUCURTIL Thierry**
Né le : 24/11/1964
Profession : responsable de fabrication
(Boulangerie)

- Adresse postale de la mairie :
Le chef lieu - 05100 CERVIÈRES
- Tél. : 04 92 20 42 42 - Fax : 04 92 21 17 74
- Adresse mail de la mairie : cervieres@ccbrianconnais.fr
- Permanence du maire : -
- Ouverture mairie :
lundi au Jeudi de 9 h à 12 h et 14 h à 16 h 30
et le vendredi de 9 h à 12 h
- Responsable administratif : **LISSA Patrice**

Adjoints :

- 1^{er} adj. : **BARELLE Stéphane**
- 2^e adj. : **REY Daniel**

Conseillers municipaux :

- ARNAUD Richard**
- BRUNET Jean-Pierre**
- CLEMENT Gérard**
- COLOMB Raymond**
- FAURE BRAC Marc**
- FAURE GIGNOUX Frédéric**
- FONTAINE Grégory**
- SOWA Christophe**

■ Fiscalité de la commune

TAXES	2005	2006	2007	2008
Foncieres sur les propriétés bâties	15 517 €	16 649 €	17 419 €	18 332 €
Foncieres sur les propriétés non bâties	2 709 €	2 276 €	2 345 €	2 455 €
Habitation	4 881 €	5 143 €	5 454 €	5 556 €
Professionnelle	TPU (Communauté de communes)			

■ Les atouts de la commune

- ▶ Principaux atouts :
naturalité du site, activité agricole omniprésente laquelle
façonne les paysages tels qu'ils sont aujourd'hui.
- ▶ Prestations spécifiques aux entreprises : **non.**
- ▶ Localisation en zone de revitalisation rurale : **non.**
- ▶ Activité dominante sur la commune : **tourisme et agriculture.**

Communauté de Communes du Briançonnais

Superf. de la commune :	10 968 ha
Altitude :	1 600 m
Nombre d'habitants :	191
Nombre d'électeurs :	162
Nom des habitants :	Corveyrins

Office de Tourisme

Tél. 04 92 20 49 49

mail : poinfinfo@cervieres@numeo.fr

■ Zones d'activités de la commune

Projets de développements économiques envisagés :

- à 2 ans : **Réhabilitation d'un centre de vacances communal**
- à 3 ans : **Projet de développement des énergies renouvelables**

Desserte routière :	oui
Desserte ferroviaire :	non
Desserte autoroutière :	30 km
Distance de la Préfecture :	110 km
Distance de la sous Préfecture :	10 km

■ Services sur la commune

Desserte par l'ADSL :	oui
ADSL Haut Débit :	oui
Hôpital/Clinique :	10 km
Ecole :	10 km
Collège :	10 km
Logements HLM :	10 km
Bureau de Poste :	10 km
Banque :	10 km
Crèche :	10 km
Bibliothèque :	-

Déchetterie :
déchets industriels banals : non
déchets ordures ménagères : non
La plus proche à 6 km

Transport Urbain :	-
Autres : Transport scolaire Cervières-Briançon	-
Service d'accompagnement économique :	non
P.O.S. ou P.L.U. :	oui



Maire : **M^r FOURNEL Roger**

Né le : 12/03/1936

Profession : Retraité

- Adresse postale de la mairie :
Le village - 05400 CHABESTAN
- Tél : **04 92 57 26 77** - Fax : **04 92 57 26 77**
- Adresse mail de la mairie : **mairie.chabestan@wanadoo.fr**
- Permanence du maire : **sur rendez-vous**
- Ouverture mairie : **mardi et mercredi de 8 h à 12 h**
- Responsable administratif : **PEYROUX Laurence**

Adjoints :

LONNI Michel
GROS Anne-Marie
REYNAUD Pierre

Conseillers municipaux :

PLAZY Roger
PLAZY Laurent
REYNAUD Francis
ACHARD Claude
VIDAL Michel
SAUVEBOIS Yves
BARTHELEMY Alain

■ Fiscalité de la commune

TAXES	2004	2005	2006	2007
Fonciers sur les propriétés bâties	7874 €	8193 €	8501 €	8746 €
Fonciers sur les propriétés non bâties	5212 €	5318 €	4414 €	4467 €
Habitation	7041 €	7292 €	8092 €	595 €
Professionnelle	763 €	749 €	721 €	693 €

■ Les atouts de la commune

- ▶ Principaux atouts :
 - **tourisme : meublés, colonie du port de Marseille,**
 - **agriculture : vergers.**
- ▶ Prestations spécifiques aux entreprises : **non.**
- ▶ Localisation en zone de revitalisation rurale : **non.**
- ▶ Activité dominante sur la commune : **tourisme et agriculture.**

Communauté de Communes des deux Buëch

Superf. de la commune :	1219 ha
Altitude :	900 m
Nombre d'habitants :	126 en 2009
Nombre d'électeurs :	123
Nom des habitants :	Chabestannais

Office de Tourisme
Tél. 04 92 57 27 43
mail : tourisme.veynois@wanadoo.fr

Zones d'activités de la commune

Projet de développements économiques envisagé :

- à 2 ans : **salle polyvalente**

Desserte routière :	oui
Desserte ferroviaire :	10 km
Desserte autoroutière :	50 km
Distance de la Préfecture :	35 km
Distance de la sous Préfecture :	-

Services sur la commune

Desserte par l'ADSL :	oui
ADSL Haut Débit :	oui
Hôpital/Clinique :	35 km
Ecole :	10 km
Collège :	10 km
Logements HLM :	non
Bureau de Poste :	10 km
Banque :	10 km
Crèche :	10 km
Bibliothèque :	oui

Déchetterie :
déchets industriels banals : non
déchets ordures ménagères : non
La plus proche au Beynon à 30 km

Transport Urbain : non
Autres : **Transport scolaire et taxis installés sur la commune**
Service d'accompagnement économique : oui
Maison de l'entreprise
rue léon cornand, 05400 VEYNES
Tél : 0492583080 - fax: 0492583089
mail : economie.cc2b@wanadoo.fr
P.O.S. ou P.L.U. : non
carte communale en 2007



Maire : **M^{me} MIOLETTI Christiane**
 Né le : 14/12/1947
 Profession : retraitée

- Adresse postale de la mairie :
route des Ecrin, la Haute Plaine - 05260 CHABOTTES
- Tél : 04 92 50 40 70 - Fax : 04 92 50 70 72
- Adresse mail de la mairie : mairiechabottes@wanadoo.fr
- Permanence du maire : **sur rendez-vous**
- Ouverture mairie :
**lundi, mardi, jeudi, vendredi, samedi de 8 h 30 à 12 h ;
 vendredi de 14 h de 16 h 30**
- Responsable administratif : **RIBAIL Ghislaine**

Adjoints :

DUSSERRE Jean-Yves
ANDRE Michel
RICOU Joseph
JOUSSELME Daniele

Conseillers municipaux :

DUSSERRE Jean-Marc
HUGUES François,
JOUSSELME Serge
RAMBAUD Nicolas
NICOLAS Céline
NOTO Katherine
RANGUIS Alain
RANGUIS Jean-Paul
VEDEL Bruno
TOMASI Dominique

■ Fiscalité de la commune

TAXES	2005	2006	2007	2008
Foncieres sur les propriétés bâties	4 882 €	5 037 €	5 365 €	5 461 €

■ Les atouts de la commune

- ▶ Principaux atouts : -
- ▶ Prestations spécifiques aux entreprises : **non.**
- ▶ Localisation en zone de revitalisation rurale : **oui.**
- ▶ Activité dominante sur la commune : **agriculture et agroalimentaire.**

**Communauté de Communes
du Champsaur**

Superf. de la commune :	990 ha
Altitude :	1 050 m
Nombre d'habitants :	710 en 2005
Nombre d'électeurs :	656
Nom des habitants :	Chabottins

**Office de Tourisme
de St-Jean-St-Nicolas**
 Tél. 04 92 55 95 71

■ Zones d'activités de la commune

Prix de vente du m ² (lotissement) :	75 €
Desserte routière :	oui
Desserte ferroviaire :	17 km
Desserte autoroutière :	30 km
Distance de la Préfecture :	18 km
Distance de la sous Préfecture :	100 km

■ Services sur la commune

Desserte par l'ADSL :	oui
ADSL Haut Débit :	oui
Hôpital/Clinique :	20 km
Ecole :	oui
Collège :	8 km
Logements HLM :	oui
Bureau de Poste :	oui
Banque :	10 km
Crèche :	10 km
Bibliothèque :	oui

Déchetterie :	
déchets industriels banals :	non
déchets ordures ménagères :	non
La plus proche à 10 km	

Transport Urbain :	non
Service d'accompagnement économique :	non
P.O.S. ou P.L.U. :	oui



CHAMPCELLA 05310

Canton de l'Argentière la Bessée

Maire : **M^r CHEYLAN Michel**
Né le : 15/07/1949
Profession : Adjoint administratif DDE

- Adresse postale de la mairie :
Ville - 05310 CHAMPCELLA
- Tél : **04 92 20 93 75** - Fax : **04 92 20 97 62**
- Adresse mail de la mairie : **mairie-champcella@wanadoo.fr**
- Permanence du maire : **pas de permanence**
- Ouverture mairie : **mardi de 14 h à 16 h 30**
et jeudi de 9 h à 11 h et de 14 h à 16 h
- Responsable administratif : **Séverine PASQUALI**

Adjoints :

- 1^{er} adj. : **CHEYLAN Roland**
- 2^e adj. : **PINATEL Alain**

Conseillers municipaux :

- RICHARD Guy**
- LUCAS Christine**
- ZOELLIN Jean-Pierre**
- CHEYLAN Patrick**
- SIMON Laëtitia**
- REY Jean-Paul**
- CHEYLAN Maryvon**
- DONADU Antoine**

■ Les atouts de la commune

- ▶ Principaux atouts : -
- ▶ Prestations spécifiques aux entreprises : **non.**
- ▶ Localisation en zone de revitalisation rurale : **oui.**
- ▶ Activité dominante sur la commune : -

Communauté de Communes du Pays des Écrins

Superf. de la commune :	3 025 ha
Altitude :	1 200 m
Nombre d'habitants :	172 en 2006
Nombre d'électeurs :	197
Nom des habitants :	Champcelloures

**Office de Tourisme
du Pays des Écrins**
mail : paysdesecrins.com

■ Zones d'activités de la commune

Desserte routière :	oui
Desserte ferroviaire :	non
Desserte autoroutière :	-
Distance de la Préfecture :	-
Distance de la sous Préfecture :	-

■ Services sur la commune

Desserte par l'ADSL :	oui
ADSL Haut Débit :	oui
Hôpital/Clinique :	non
Ecole :	oui
Collège :	non
Logements HLM :	non
Bureau de Poste :	non
Banque :	non
Crèche :	non
Bibliothèque :	oui

Déchetterie :

déchets industriels banals :	non
déchets ordures ménagères :	non
Transport Urbain :	non
Service d'accompagnement économique :	non
P.O.S. :	oui



Maire : M^r ESCALLIER Pierre-Lucien
 Né le : 23/10/1943
 Profession : Retraité

- Adresse postale de la mairie :
Les Borels – 05260 CHAMPOLEON
- Tél : 04 92 55 90 32 - Fax : 04 92 55 90 32
- Adresse mail de la mairie :
mairie.champoleon05@wanadoo.fr
- Permanence du maire : **sur rendez-vous**
- Ouverture mairie : **mardi : 9 h à 11 h et jeudi : 14 h à 16 h**
- Responsable administratif : **Nicole ARIEY-BONNET**

Adjoints :

- 1^{er} adj. : **Marie-Line MOYNIER**
- 2^e adj. : **Marceau TARDIEU**

Conseillers municipaux :

- Cécile ESPIE**
- Huguette SAMOFAL-HUGUES**
- Bernard CHALAYE**
- Jacques LABRANCHE**
- Patrice MOYNIER**
- Michèle BERNIER**
- Georges BERNARD**
- Gérard BRETT**

Fiscalité de la commune

TAXES	2005	2006	2007	2008
Fonciers sur les propriétés bâties	7.27%	7.27%	7.34%	7.34%
Fonciers sur les propriétés non bâties	12.42%	12.42%	12.54%	12.54%
Habitation	85.85%	85.85%	86.71%	86.71%
Professionnelle	13.13%	13.13%	13.26%	13.26%

Les atouts de la commune

- ▶ Principaux atouts :
 - **Nombreuses possibilités de randonnées moyenne et haute montagne.**
 - **Activités nordiques : ski de fond, raquettes.**
 - **Aux Borels : Maison du Berger (expo et musée) et Auberge des Ecrins (hébergement - restauration).**
- ▶ Prestations spécifiques aux entreprises : **non.**
- ▶ Localisation en zone de revitalisation rurale : **oui.**
- ▶ Activité dominante sur la commune : **agriculture et pastoralisme, tourisme.**

Communauté de Communes du Haut Champsaur

Superf. de la commune :	9 854 ha
Altitude :	1 173 à 3 439 m
Nombre d'habitants :	126 en 2008
Nombre d'électeurs :	150
Nom des habitants :	Champoléards

Syndicat d'Initiative Intercommunal du Haut Champsaur à St Jean St Nicolas
 Tél : 04 92.55.95.71
 fax : 04.92.55.97.32

Zones d'activités de la commune

Desserte routière :	oui
Desserte ferroviaire :	25 km
Desserte autoroutière :	40 km
Distance de la Préfecture :	25 km
Distance de la sous Préfecture :	90 km

Services sur la commune

Desserte par l'ADSL :	oui
ADSL Haut Débit :	oui
Hôpital/Clinique :	25 km
Ecole :	6 km
Collège :	25 km
Logements HLM :	6 km
Bureau de Poste :	6 km
Banque :	6 km
Crèche :	6 km
Bibliothèque :	oui

Déchetterie :
 déchets industriels banals : **non**
 déchets ordures ménagères : **non**
La plus proche à Orcières (4 km)

Transport Urbain :	non
Service d'accompagnement économique :	non
P.O.S. ou P.L.U. :	non



CHANOUSSE 05700

Canton de Rosans

Maire : **M^r BLANCHARD Luc**

Né le : 13/07/1940

Profession : Retraité

- Adresse postale de la mairie :
Le village - 05700 CHANOUSSE
- Tél : 04 92 66 21 59 - Fax : 04 92 66 21 59
- Adresse mail de la mairie : mairie-de-chanousse@alsatis.net
- Permanence du maire : **mardi de 14 h 30 à 16 h 30**
- Ouverture mairie : **jeudi de 13 h 30 à 17 h**
- Responsable administratif : **RABASSE Christine**

Adjoints :

REY Marcel
BENCE Oléna

Conseillers municipaux :

NOLL Adrien
MAFFEI Norbert
GRET Mireille
MARROU Marie-France
COUTTON Anne-Marie
SCHWENDEMANN Marcelle

■ Fiscalité de la commune

TAXES	2005	2006	2007	2008
Foncières sur les propriétés bâties	7.20 %	7.66 %	7.66 %	8.10 %
Foncières sur les propriétés non bâties	37.67 %	40.05 %	40.06 %	40.56 %
Habitation	7.07 %	7.52 %	7.52 %	8.20 %
Professionnelle	11.69 %	12.10 %	12.43 %	12.93 %

■ Les atouts de la commune

- ▶ Principaux atouts : **tourisme et agriculture.**
- ▶ Prestations spécifiques aux entreprises : **non.**
- ▶ Localisation en zone de revitalisation rurale : **non.**
- ▶ Activité dominante sur la commune : **tourisme et agriculture.**

Communauté de Communes Interdépartementale des Baronnies

Superf. de la commune :	2 150 ha
Altitude :	790 m
Nombre d'habitants :	45
Nombre d'électeurs :	45
Nom des habitants :	Chanoussiens

Office de Tourisme de Rosans

■ Zones d'activités de la commune

Desserte routière :	oui
Desserte ferroviaire :	17 km
Desserte autoroutière :	38 km
Distance de la Préfecture :	60 km
Distance de la sous Préfecture :	125 km

■ Services sur la commune

Desserte par l'ADSL :	-
ADSL Haut Débit :	oui
Hôpital/Clinique :	38 km
Ecole :	17 km
Collège :	17 km
Logements HLM :	17 km
Bureau de Poste :	6 km
Banque :	17 km
Crèche :	17 km
Bibliothèque :	11 km

Déchetterie :
déchets industriels banals : **non**
déchets ordures ménagères : **non**
La plus proche à Orpierre

Transport Urbain :	non
Service d'accompagnement économique :	non
P.O.S. ou P.L.U. :	non

C



CHAPELLE EN VALGAUDEMAR (LA) 05800

Canton de St-Firmin

Maire : **M' CATELAN Jean-Claude**
Né le : 19/02/1953
Profession : Commerçant

- Adresse postale de la mairie :
Le village - 05800 LA CHAPELLE EN VALGAUDEMAR
- Tél : 04 92 55 23 17 - Fax : 04 92 55 27 68
- Adresse mail de la mairie :
la.chapelle.en.valgaudemar@wanadoo.fr

- Permanence du maire :
samedi 11 h à 12 h ou sur rendez-vous.
- Ouverture mairie : **lundi de 9 h à 12 h et jeudi de 14 h à 17h**
- Responsable administratif : **ROCHAS Valérie**

Adjoints :

DULONDEL Richard
MULLER Eric

Conseillers municipaux :

ARMAND Guillaume
BELLON Pierre
BELLON Julie
ARMAND Alain
CARLUE Ivan
CATELAN Isabelle
ROSSELET Laure
PAYAN Simon

■ Fiscalité de la commune

TAXES	2005	2006	2007	2008
Fonciers sur les propriétés bâties	10,01 %	10,31 %	10,62 %	11,15 %
Fonciers sur les propriétés non bâties	67,09 %	69,10 %	71,19 %	74,75 %
Habitation	6,40 %	6,59 %	6,79 %	7,13 %
Professionnelle	10,96 %	11,29 %	11,63 %	12,21 %

■ Les atouts de la commune

- ▶ Principaux atouts :
Environnement préservé (parc national des Ecrins).
- ▶ Prestations spécifiques aux entreprises : **non.**
- ▶ Localisation en zone de revitalisation rurale : **oui.**
- ▶ Activité dominante sur la commune : **tourisme et agriculture.**

Communauté de Communes du Valgaudemar

Superf. de la commune :	12000 ha
Altitude :	1000-3669 m
Nombre d'habitants :	127 en 2008
Nombre d'électeurs :	-
Nom des habitants :	Chapelains

Office de Tourisme
Tél. 04 92 55 23 21

■ Zones d'activités de la commune

Projet de développements économiques envisagé :

- à 2 ans : **micro centrale hydroélectrique**

Desserte routière :	oui
Desserte ferroviaire :	45 km
Desserte autoroutière :	60 km
Distance de la Préfecture :	45 km
Distance de la sous Préfecture :	-

■ Services sur la commune

Desserte par l'ADSL :	oui
ADSL Haut Débit :	-
Hôpital/Clinique :	45 km
Ecole :	oui
Collège :	oui
Logements HLM :	non
Bureau de Poste :	oui
Banque :	-
Crèche :	oui
Bibliothèque :	oui

Déchetterie :

déchets industriels banals : **oui**
déchets ordures ménagères : **oui**

Transport Urbain : **oui**
Service d'accompagnement économique : **non**
P.O.S. : **oui**



CHATEAUNEUF DE CHABRE 05300

Canton de Ribiers

Maire : **M^r MOULLET Albert**

Né le : 05/09/1942

Profession : Retraité Arboriculteur

■ Adresse postale de la mairie :

Hôtel de Ville - 05300 CHÂTEAUNEUF DE CHABRE

■ Tél : 04 92 65 00 41 - Fax : 04 92 65 07 45

■ Adresse mail de la mairie :

mairie.chateauneuf-de-chabre@wanadoo.fr

■ Permanence du maire : sur rendez-vous

■ Ouverture mairie : **Mardi et Vendredi : 8 h 30 à 12 h**

■ Responsable administratif : **Laurence LE BIGOT**

Adjoints :

1^{er} adj. : **Michèle PELLISSIER**

(Délégué aux Finances et aux Affaires Sociales)

2^e adj. : **Lionel CORNAND**

(Délégué à l'Urbanisme et à l'Environnement)

3^e adj. : **René TRUPHEME**

(Délégué aux Affaires scolaires et à la gestion du personnel)

Conseillers municipaux :

Béatrice ALLIROL

Roxane FARGIER

Laurent GRAILLE

Danièle ORLIANGE

Gérard PELLISSIER

Alain TRUCHET

Laurent VIAL

■ Fiscalité de la commune

TAXES	2004	2005	2006	2007
Fonciers sur les propriétés bâties	8,49 %	9,34 %	9,34 %	9,72 %
Fonciers sur les propriétés non bâties	34,45 %	37,89 %	37,89 %	39,41 %
Habitation	4,22 %	4,64 %	4,64 %	4,82 %
Professionnelle	5,47 %	6,02 %	6,02 %	6,26 %

■ Les atouts de la commune

► Principaux atouts :

Les Gorges de la Méouge et son pont romain.

Circuits pédestres et VTT.

► Prestations spécifiques aux entreprises : **non.**

► Localisation en zone de revitalisation rurale : **non.**

► Activité dominante sur la commune : **agriculture.**

Communauté de Communes du Canton de Ribiers

Superf. de la commune :	2390 ha
Altitude :	514-1352 m
Nombre d'habitants :	300
Nombre d'électeurs :	248
Nom des habitants :	Châteauneuvois

Office de Tourisme de Laragne

Zones d'activités de la commune

Desserte routière :	oui
Desserte ferroviaire :	5 km
Desserte autoroutière :	15 km
Distance de la Préfecture :	-
Distance de la sous Préfecture :	-

Services sur la commune

Desserte par l'ADSL :	oui
ADSL Haut Débit :	oui
Hôpital/Clinique :	15 km
Ecole :	oui
Collège :	5 km
Logements HLM :	5 km
Bureau de Poste :	oui
Banque :	non
Crèche :	non
Bibliothèque :	non

Déchetterie : Ribiers	
déchets industriels banals :	oui
déchets ordures ménagères :	oui
Transport Urbain :	non
Service d'accompagnement économique :	non
P.O.S. ou P.L.U. :	oui



CHATEAUNEUF-D'OZE 05400

Canton de Veynes

Maire : **M^{me} BARTHÉLÉMY Monique**
Né le : 15/03/1954
Profession : Employée de La Poste

Communauté de Communes des deux Buëch

Superf. de la commune :	2 623 ha
Altitude :	80 m
Nombre d'habitants :	27
Nombre d'électeurs :	38
Nom des habitants :	Castelnaris

Office de Tourisme de Veynes

- Adresse postale de la mairie :
Le Village - 05400 CHATEAUNEUF D'OZE
- Tél : **04 92 57 11 89**
- Adresse mail de la mairie :
mairie.chateauneufdoze.1@wanadoo.fr
- Permanence du maire : **sur rendez-vous**
- Ouverture mairie : **jeudi matin de 8 h à 11 h**
- Responsable administratif : **Anne Marie SARRAZIN**

Adjoints :

MÉTAILLER André
MALAN Valérie

Conseillers municipaux :

MEZIERE Pascal
MEZIERE Claudette
GARCIN Pierre
GARCIN Michel
LOMBARD Pierre Marc
LOMBARD Nadège

■ Fiscalité de la commune

TAXES	2006	2007	2008	2009
Fonciers sur les propriétés bâties	5 %	5 %	5 %	5 %
Fonciers sur les propriétés non bâties	41,80 %	41,80 %	41,80 %	41,80 %
Habitation	4 %	4 %	4 %	4 %
Professionnelle	5 %	5 %	5 %	5 %

■ Les atouts de la commune

- ▶ Principaux atouts : **agriculture, tourisme vert.**
- ▶ Prestations spécifiques aux entreprises : **non.**
- ▶ Localisation en zone de revitalisation rurale : **non.**
- ▶ Activité dominante sur la commune : **agriculture.**

■ Zones d'activités de la commune

Desserte routière :	oui
Desserte ferroviaire :	8 km
Desserte autoroutière :	50 km
Distance de la Préfecture :	35 km
Distance de la sous Préfecture :	-

■ Services sur la commune

Desserte par l'ADSL :	non
ADSL Haut Débit :	non
Hôpital/Clinique :	35 km
Ecole :	8 km
Collège :	8 km
Logements HLM :	8 km
Bureau de Poste :	8 km
Banque :	8 km
Crèche :	8 km
Bibliothèque :	8 km

Déchetterie :

déchets industriels banals :	non
déchets ordures ménagères :	non

La plus proche à Veynes

Transport Urbain :	non
Service d'accompagnement économique :	non
P.O.S. ou P.L.U. :	non



Maire : **M^r ANTHOINE Richard**

Né le : -

Profession : Agriculteur

- Adresse postale de la mairie :
Les Aubergeries - 05380 CHATEAUROUX-LES-ALPES
- Tél : 04 92 43 22 04 - Fax : 04 92 43 55 95
- Adresse mail de la mairie : mairie.05380@wanadoo.fr
- Permanence du maire : **le samedi matin sur rendez-vous**
- Ouverture mairie :
lundi, mercredi, jeudi, vendredi, samedi de 9 h à 12 h
et mardi de 14 h à 16 h
- Responsable administratif : **Isabelle ARBI-BEY**

Adjoints :

- 1^{er} adj. : **BARRAL Jean-Marie**
- 2^e adj. : **LONG Xavier**
- 3^e adj. : **RIGNON Lydie**
- 4^e adj. : **FABRE Claude**

Conseillers municipaux :

- BERNARD Marilyn**
- BLANCHET Claude**
- CHAIX-COLLET Henriette**
- CLIVIO-LETERRIER Corinne**
- FAURE Gérard**
- GENSUL Robert**
- GOURCEAUX Sophie**
- MAYNADIER Jean**
- PALMARINI Isabelle**
- PIOL Claude**

■ Les atouts de la commune

- ▶ Principaux atouts : **touristiques.**
- ▶ Prestations spécifiques aux entreprises : -
- ▶ Localisation en zone de revitalisation rurale : **oui.**
- ▶ Activité dominante sur la commune : -

Communauté de Communes de l'Embrunais

Superf. de la commune :	92,8 Km ²
Altitude :	811-3120 m
Nombre d'habitants :	1107
Nombre d'électeurs :	-
Nom des habitants :	Castelroussins

Office de Tourisme
Tél. 04 92 43 43 74

■ Zones d'activités de la commune

Desserte routière :	oui
Desserte ferroviaire :	oui
Desserte autoroutière :	57 km
Distance de la Préfecture :	46 km
Distance de la sous Préfecture :	41 km

■ Services sur la commune

Desserte par l'ADSL :	oui
ADSL Haut Débit :	oui
Hôpital/Clinique :	7 km
Ecole :	oui
Collège :	non
Logements HLM :	4 km
Bureau de Poste :	oui
Banque :	7 km
Crèche :	7 km
Bibliothèque :	oui

Déchetterie :	
déchets industriels banals :	non
déchets ordures ménagères :	7 km
Transport Urbain :	non
Service d'accompagnement économique :	-
P.L.U. :	oui



Maire : **M' AILLAUD Jean-Baptiste**
Né le : 04/10/1973
Profession : Professeur d'anglais

- Adresse postale de la mairie :
Les Rougiers - 05000 CHATEAUVIEUX
- Tél : 04 92 54 12 13 - Fax : 04 92 54 06 93
- Adresse mail de la mairie :
mairie.chateauneuf05@wanadoo.fr
- Permanence du maire :
sur rendez-vous le mardi matin et le jeudi matin
- Ouverture mairie : **du lundi au vendredi de 8 h à 12 h 30**
- Responsable administratif : **Martine ALBERTI**

Adjoints :

Michel TEXIER
Christine CORNAND
Gilles SERRES

Conseillers municipaux :

Evelyne ANDRE
Christian BOYER
René DEGRIL
Jean-Louis FAURE
Régine GONCALVES
LAGO Sébastien
Henri VILLARD

■ Fiscalité de la commune

TAXES	2004	2005	2006	2007
Fonciers sur les propriétés bâties	12,90 %	12,90 %	12,90 %	12,90 %
Fonciers sur les propriétés non bâties	58,75 %	58,75 %	58,75 %	58,75 %
Habitation	5,72 %	5,72 %	5,72 %	5,72 %
Professionnelle	8,79 %	8,79 %	8,79 %	8,79 %

■ Les atouts de la commune

- ▶ Principaux atouts :
Commune attractive de part sa situation de « village perché » ; environnement naturel très agréable ; proximité de GAP et de l'A 51 ; réseau associatif très dense.
- ▶ Prestations spécifiques aux entreprises : **non.**
- ▶ Localisation en zone de revitalisation rurale : **oui.**
- ▶ Activité dominante sur la commune :
activités artisanales et commerciales liées au BTP et au secteur automobile, agriculture.

Communauté de Communes de TALLARD-BARCILLONNETTE

Superf. de la commune : 707 ha
Altitude : 717 m
Nombre d'habitants : 455 en 2007
Nombre d'électeurs : 360
Nom des habitants : Châteauneufiens

Office de Tourisme Communautaire de TALLARD-BARCILLONNETTE
Tél. 04.92.54.04.29
tourisme-tallard-barci@wanadoo.fr

■ Zones d'activités de la commune

Surface occupée : 4 ha
Surface libre : **oui (parcelles privées)**
Prix de vente au m² : à l'appréciation des propriétaires fonciers
Projet de développements économiques envisagé :
- à 2 ans : **développement raisonné**
Desserte routière : oui
Desserte ferroviaire : 10 km
Desserte autoroutière : 5 km
Distance de la Préfecture : 8 km
Distance de la sous Préfecture : 90 km

■ Services sur la commune

Desserte par l'ADSL : oui
ADSL Haut Débit : oui
Hôpital/Clinique : 10 km
Ecole : 3 km
Collège : 3 km
Logements HLM : 3 km
Bureau de Poste : 3 km
Banque : 3 km
Crèche : 3 km
Bibliothèque : oui

Déchetterie : Les Piles à TALLARD
déchets industriels banals : non
déchets ordures ménagères : oui
Transport Urbain : oui
Autres : **transports scolaires vers Gap et Tallard**
Service d'accompagnement économique : non
P.O.S. : oui



Maire : **M^r PONCET Jean-Louis**

Né le : 25/08/1958

Profession : Hôtelier

- Adresse postale de la mairie :
Château Queyras - 05350 CHÂTEAU VILLE-VIEILLE
- Tél : 04 92 46 70 70 - Fax : 04 92 46 82 00
- Adresse mail de la mairie : mairie.chavivi@wanadoo.fr
- Permanence du maire : **mercredi matin**
- Ouverture mairie :
tous les matins du lundi au vendredi de 9 h à 12 h
- Responsables administratifs :
MONNET Emmanuelle et LANTZ Christine

Adjoints :

1^{er} adj. : **DECHANET Michel**

2^e adj. : **HUBERT Henri**

Conseillers municipaux :

ALLAIS Roland

FRAISSE Yves

HUMBERT Roger

MAC ARTHUR Stéphanie

MARCUZZI Janine

MOUTTE Lina

SERRE Emilie

TERRASSE Nicole

■ Les atouts de la commune

► Principaux atouts :

Développement commercial et artisanal grâce à son point géographique placé au cœur du Queyras du PNRQ.

► Prestations spécifiques aux entreprises : **non.**

► Localisation en zone de revitalisation rurale : **oui.**

► Activité dominante sur la commune : **tourisme, agriculture, artisanat.**

Communauté de Communes de L'Escarton du Queyras

Superf. de la commune : 6 690 ha

Altitude : 1 380 m

Nombre d'habitants : 322 en 1999

Nombre d'électeurs : -

Nom des habitants : -

Bureau de tourisme de Château Ville-Vieille : 04.92.46.86.89
tourisme.chavivi@wanadoo.fr

■ Zones d'activités de la commune

Projet de développements économiques envisagé :

- à 2 ans : **zone d'aménagement commerciale et artisanale**

Desserte routière :	oui
Desserte ferroviaire :	non
Desserte autoroutière :	100 km
Distance de la Préfecture :	80 km
Distance de la sous Préfecture :	60 km

■ Services sur la commune

Desserte par l'ADSL :	oui
ADSL Haut Débit :	oui
Hôpital/Clinique :	45 km
Ecole :	22 km
Collège :	22 km
Logements HLM :	oui
Bureau de Poste :	oui
Banque :	oui
Crèche :	7 km
Bibliothèque :	7 km

Déchetterie : à Aiguilles à 7 km

déchets industriels banals : oui

déchets ordures ménagères : oui

Transport Urbain : non

Autres : **navettes saisonnières**

Service d'accompagnement

économique : non

P.O.S. ou P.L.U. : oui



CHAUFFAYER 05800

Canton de St-Firmin

Maire : **M^r ACHIN Richard**
Né le : -
Profession : Comptable

- Adresse postale de la mairie :
Le Village - 05800 CHAUFFAYER
- Tél : **04 92 55 22 43** - Fax : **04 92 55 27 13**
- Adresse mail de la mairie : **mairie.chauffayer@orange.fr**
- Permanence du maire : **jeudi après-midi et samedi matin**
- Ouverture mairie :
Lundi, mardi, jeudi et vendredi de 13 h à 17 h
- Responsable administratif : **Florence ANSELME**

Adjoints :

1^{er} adj. : **BLACHE Max**
2^e adj. : **BROUSSIER Daniel**

Conseillers municipaux :

FAURE Jean-François
DAGANY Gilbert
PAUMONT-CRAUSSE Alice
TEMPIER Nicolas
BARBAN Daniel
GERVASI Renée
CATELAN Richard

■ Les atouts de la commune

- ▶ Principaux atouts : **touristique : vallée du Valgaudemar : montagne.**
- ▶ Prestations spécifiques aux entreprises : **non.**
- ▶ Localisation en zone de revitalisation rurale : **oui.**
- ▶ Activité dominante sur la commune : **agriculture, artisanat.**

Communauté de Communes du Valgaudemar

Superf. de la commune :	1 090 ha
Altitude :	917 m
Nombre d'habitants :	383
Nombre d'électeurs :	363
Nom des habitants :	Chauffayerons

Office de Tourisme
Tél. 04 92 55 23 21

■ Zones d'activités de la commune

Desserte routière :	-
Desserte ferroviaire :	-
Desserte autoroutière :	-
Distance de la Préfecture :	-
Distance de la sous Préfecture :	-

■ Services sur la commune

Desserte par l'ADSL :	oui
ADSL Haut Débit :	oui
Hôpital/Clinique :	25 km
Ecole :	oui
Collège :	12 km
Logements HLM :	3 km
Bureau de Poste :	oui
Banque :	non
Crèche : en projet : ouverture 2010	
Bibliothèque :	non

Déchetterie : Le Chomel à St Firmin

déchets industriels banals :	oui
déchets ordures ménagères :	oui
Transport Urbain :	non
Service d'accompagnement économique :	non
P.O.S. :	oui



CHORGES 05230

Canton de Chorges

Maire : **M^r DURAND Christian**

Né le : 21/10/1947

Profession : agriculteur

- Adresse postale de la mairie :
Grande rue - 05230 CHORGES
- Tél : 04 92 50 60 30 - Fax : 04 92 50 39 28
- Adresse mail de la mairie : mairie.chorges@wanadoo.fr
- Permanence du maire : **sur rendez-vous**
- Ouverture mairie :
lundi au vendredi 9 h à 12 h et de 16 h à 18 h
- Responsable administratif : **CASTIGLIONI Annick**

Adjoints :

DURAND Alain
DI VUOLO André
SPAGGIARI Michel
GRAS Claude

Conseillers municipaux :

VINCENT Claude
BOUDOT Guy
ESCALLIER Jérôme
ZAPATERIA Béatrice
ARNAUD Jérôme
BROCHIER Gisèle
ALLEMAND Vinciane

SAILLARD Corinne
VERNISSAC René
GALDI Albert
GERARDIN Bernard
PERE Pierre
GUIARD Jessica

■ Fiscalité de la commune

TAXES	2004	2005	2006	2007
Foncieres sur les propriétés bâties	9,49 %	9,77 %	10,33 %	10,51 %
Foncieres sur les propriétés non bâties	71,58 %	73,71 %	77,80 %	79,13 %
Habitation	5 %	5,15 %	5,45 %	5,55 %
Professionnelle	7,41 %	7,63 %	8,28 %	8,42 %

■ Les atouts de la commune

- ▶ Principaux atouts :
 - Zones d'activités avec usine d'embouteillage Roche des Ecrins et usine ALP.
 - Office tourisme.
 - Agriculture, commerce artisanat et services.
- ▶ Prestations spécifiques aux entreprises : **non**.
- ▶ Localisation en zone de revitalisation rurale : **oui**.
- ▶ Activité dominante sur la commune : **agriculture, tourisme, industrie, artisanat**.

Communauté de Communes de la vallée de l'Avance

Superf. de la commune :	5 375 ha
Altitude :	865 m
Nombre d'habitants :	2 353
Nombre d'électeurs :	1 920
Nom des habitants :	les caturiges

Office de Tourisme de Chorges
Tél. 04 92 50 64 25
info@otchorges.com

■ Zones d'activités de la commune

Surface libre :	3500 m ²
Prix de vente au m ² :	20 €
Projets de développements économiques envisagés :	
- à 1 an : extension de la ZA Grande Ile	
- à 2 ans : Extension nord de la ZA Grande Ile	
- à 3 ans : Extension Pré Marchon	
Desserte routière :	oui
Desserte ferroviaire :	oui
Desserte autoroutière :	28 km
Distance de la Préfecture :	20 km
Distance de la sous Préfecture :	67 km

■ Services sur la commune

Desserte par l'ADSL :	oui
ADSL Haut Débit :	oui
Hôpital/Clinique :	20 km
Ecole :	oui
Collège :	7 km
Logements HLM :	oui
Bureau de Poste :	oui
Banque :	oui
Crèche :	oui
Bibliothèque :	oui

Déchetterie :	
déchets industriels banals :	6 km
déchets ordures ménagères :	6 km
Transport Urbain :	non
Autres : Ligne régulière de car et train Marseille/Gap/Briançon	
Service d'accompagnement économique :	oui
Communauté de Communes de l'Avance	
P.L.U. :	en cours



Maire : **M^r MALTESE Bernadette**
 Né le : -
 Profession : -

- Adresse postale de la mairie : 05250 La Cluse
- Tél/Fax : 04 92 58 05 36
- Adresse mail de la mairie : lacluseendevoluy@wanadoo.fr
- Permanence du maire : -
- Ouverture mairie : -
- Responsable administratif : -

Adjoints :

1^{er} adj. : **SERRES Henri**
 2^e adj. : **BLACHE Jacques**

Conseillers municipaux :

BOUTERIN Gilbert
MICHEL Patrick
JEANSELME Emmanuel
CHAIX Rémi
FALCHIER-COSTA Héléne
TATIBOUET Thierry

■ Les atouts de la commune

- ▶ Principaux atouts : -
- ▶ Prestations spécifiques aux entreprises : -
- ▶ Localisation en zone de revitalisation rurale : -
- ▶ Activité dominante sur la commune : -

Communauté de Communes du Dévoluy

Superf. de la commune :	4 015 ha
Altitude :	900 m
Nombre d'habitants :	53
Nombre d'électeurs :	-
Nom des habitants :	Cluzards

■ Zones d'activités de la commune

Desserte routière :	-
Desserte ferroviaire :	-
Desserte autoroutière :	-
Distance de la Préfecture :	-
Distance de la sous Préfecture :	-

■ Services sur la commune

Desserte par l'ADSL :	-
ADSL Haut Débit :	-
Hôpital/Clinique :	-
Ecole :	-
Collège :	-
Logements HLM :	-
Bureau de Poste :	-
Banque :	-
Crèche :	-
Bibliothèque :	-

Déchetterie :

déchets industriels banals :	-
déchets ordures ménagères :	-
Transport Urbain :	-
Autres :	-
Service d'accompagnement économique :	-
P.O.S. ou P.L.U. :	-



COSTES (LES) 05500

Canton de St-Bonnet

Maire : **M^r GREGOIRE Jean-Michel**
Né le : -
Profession : -

Communauté de Communes du Champsaur

Superf. de la commune :	878 ha
Altitude :	1 050 m
Nombre d'habitants :	142
Nombre d'électeurs :	-
Nom des habitants :	Costins

- Adresse postale de la mairie : 05500 Les Costes
- Tél/Fax : 04 92 50 01 72
- Adresse mail de la mairie : mairiedescostes@wanadoo.fr
- Permanence du maire : -
- Ouverture mairie : -
- Responsable administratif : -

Adjoints :

- 1^{er} adj. : FAURE Alain
- 2^e adj. : FEUTRIER Corine
- 3^e adj. : GRAS Régine

Conseillers municipaux :

- BARTHELEMY Frédéric
- CATELAN Thierry
- NOUGUIER Joël
- GALLAND René
- BLANCHARD-GAILLARD Christophe
- BOUVET Michel
- GALLAND Daniel

■ Les atouts de la commune

- ▶ Principaux atouts : -
- ▶ Prestations spécifiques aux entreprises : -
- ▶ Localisation en zone de revitalisation rurale : -
- ▶ Activité dominante sur la commune : -

■ Zones d'activités de la commune

Desserte routière :	-
Desserte ferroviaire :	-
Desserte autoroutière :	-
Distance de la Préfecture :	-
Distance de la sous Préfecture :	-

■ Services sur la commune

Desserte par l'ADSL :	-
ADSL Haut Débit :	-
Hôpital/Clinique :	-
Ecole :	-
Collège :	-
Logements HLM :	-
Bureau de Poste :	-
Banque :	-
Crèche :	-
Bibliothèque :	-

Déchetterie :	
déchets industriels banals :	-
déchets ordures ménagères :	-
Transport Urbain :	-
Autres :	
Service d'accompagnement économique :	-
P.O.S. ou P.L.U. :	-



Maire : **M^{me} FAURE Marie-Jeanne**

Né le : 27/06/1952

Profession : Retraitée

de la fonction publique territoriale

- Adresse postale de la mairie :
Le Chef-lieu - 05200 CREVOUX
- Tél : 04 92 43 18 11 - Fax : 04 92 43 87 90
- Adresse mail de la mairie : mairie.crevoux@live.fr
- Permanence du maire : **pas de permanences**
- Ouverture mairie : **Lundi et jeudi 14 h à 16 h 30 et mardi et vendredi de 8 h 30 à 11 h 30**
- Responsable administratif : **Laurence FORNARO**

Adjoints :

1^{er} adj. : **Jean-Marc CEARD**

2^e adj. : **Guy IGNESTI**

Conseillers municipaux :

JOUBERT Maurice

CHASTAN Mathieu

SILVE Jean-Pierre

WIRTZ Marie-Thérèse

PASCAL Laurent

BAYARD Joris

ARNAUD Joseph

■ Fiscalité de la commune

TAXES	2005	2006	2007	2008
Foncieres sur les propriétés bâties	24,36 %	24,36 %	24,36 %	24,48 %
Foncieres sur les propriétés non bâties	100,62 %	100,62 %	100,62 %	101,12 %
Habitation	11,38 %	11,38 %	11,38 %	11,44 %
Professionnelle	-	-	-	-

■ Les atouts de la commune

► Principaux atouts :

- **Tourisme été-hiver (ski, randonnées ...)**
- **Patrimoine**
- **Commerce multiservices, 2 hôtels-restaurants et 2 restaurants**
- **Navette.**

► Prestations spécifiques aux entreprises : **non.**

► Localisation en zone de revitalisation rurale : **non.**

► Activité dominante sur la commune : **Station de ski,**

Tourisme, Commerces, Agriculture.

Communauté de Communes de l'Embrunais

Superf. de la commune :	5 626 ha
Altitude :	1 600 m
Nombre d'habitants :	128 en 2008
Nombre d'électeurs :	152
Nom des habitants :	Crévolins

Syndicat d'initiative

Tél. 04 92 43 87 89

mail : syndicat.initiative@crevoux.eu

■ Zones d'activités de la commune

Projets de développements économiques envisagés :

- à 1 an : **nouveaux terrains constructibles et nouveau téléski**

- à 2 ans : **nouveaux terrains constructibles et nouveaux logements**

Desserte routière :	oui
Desserte ferroviaire :	15 km
Desserte autoroutière :	65 km
Distance de la Préfecture :	54 km
Distance de la sous Préfecture :	55 km

■ Services sur la commune

Desserte par l'ADSL :	oui
ADSL Haut Débit :	oui
Hôpital/Clinique :	15 km
Ecole :	11 km
Collège :	15 km
Logements HLM :	oui
Bureau de Poste :	15 km
Banque :	15 km
Crèche :	15 km
Bibliothèque :	15 km

Déchetterie :

déchets industriels banals :	non
déchets ordures ménagères :	non
La plus proche :	à 15 km

Transport Urbain :	non
Service d'accompagnement économique :	non
P.O.S. ou P.L.U. :	oui



Maire : **M' GANDOIS Jean-Pierre**
 Né le : 15/07/1959
 Profession : Médecin

Communauté de Communes de l'Embrunais

Superf. de la commune :	5 669 ha
Altitude :	780 m
Nombre d'habitants :	912
Nombre d'électeurs :	694
Nom des habitants :	Crétorins

- Adresse postale de la mairie :
Place des Ballerins - 05200 CROTS
- Tél : 04 92 43 13 05 - Fax : 04 92 43 39 17
- Adresse mail de la mairie : mairie.crots@wanadoo.fr
- Permanence du maire : -
- Ouverture mairie :
Tous les matins du lundi au vendredi de 9 h à 12 h et le mardi, jeudi et vendredi de 14 h à 17 h
- Responsable administratif : -

Adjoints :

COUDERC Carole
GARNIER Gérard
BONARDI Jean-Noël

Conseillers municipaux :

SERRES Hélène
(Conseillère déléguée)
RAIMBAULT Lionel
(Conseiller délégué)
JOUBERT Sylvette
(Conseillère déléguée)
GOUSSEBAYLE Bernard
SIGNORET David

IMBERT Fabienne
MONINO Christian
CRUVEILLER Michael
COLLOWALD Jérôme
CEZANNE Marc
JOUBERT Serge

■ Fiscalité de la commune

TAXES	2008
Foncières sur les propriétés bâties	9,39 %
Foncières sur les propriétés non bâties	71,46 %
Habitation	5 %

■ Les atouts de la commune

- ▶ Principaux atouts :
 - Le village est situé entre le lac de Serre-Ponçon et les montagnes (Morgon, le Pouzenc...).
 - Curiosités naturelles : forêt domaniale de Boscodon, cirque de Bragousse, cône de déjection du torrent de Boscodon, lac du Lauzerot, lac de Morgon, fontaine de l'Ours...
 - Curiosités historiques et culturelles : abbaye de Boscodon, château de Picomtal, église St Laurent, église de St Jean, chapelles rurales, oratoire typiques...
 - Activités nautiques l'été au bord du lac, itinéraires de ski de fond, fêtes et animations tout au long de l'année.
- ▶ Prestations spécifiques aux entreprises : non
- ▶ Localisation en zone de revitalisation rurale : -
- ▶ Activité dominante sur la commune : -

Zones d'activités de la commune

Desserte routière :	oui
Desserte ferroviaire :	non
Desserte autoroutière :	-
Distance de la Préfecture :	36 km
Distance de la sous Préfecture :	50 km

Services sur la commune

Desserte par l'ADSL :	oui
ADSL Haut Débit :	oui
Hôpital/Clinique :	5 km
Ecole :	oui
Collège :	5 km
Logements HLM :	oui
Bureau de Poste :	oui
Banque :	5 km
Crèche :	5 km
Bibliothèque :	oui

Déchetterie :
 déchets industriels banals : non
 déchets ordures ménagères : non
La plus proche à Embrun (5 km)

Transport Urbain :	non
Service d'accompagnement économique :	non
P.O.S. ou P.L.U. :	oui





EMBRUN 05200

Canton d'Embrun

Maire : M^{me} EYMEOD Chantal
 Né le : 06 janvier 1957
 Profession : Directrice du CAUE EMBRUN

- Adresse postale de la mairie :
BP 97 - 05208 EMBRUN Cedex
- Tél : 04 92 44 66 00 - Fax : 04 92 44 66 29
- Adresse mail de la mairie : info@ville-embrun.fr
- Permanence du maire : **sur rendez-vous**
- Ouverture mairie : **tous les jours 8 h à 12 h et de 13 h 30 à 17 h 30 le samedi matin uniquement état civil**
- Responsable administratif : **Jean-Paul BERTRAND**
Directeur Général des Services

Adjoints : 1^{er} adj. : **Marc AUDIER**

Marc VIOSSAT,	Mireille SERRES
BENOIT CRESPIN Danièle	Laurent RIORDA
Jean-Claude GALLIAN	Jehanne MARROU
André DIDIER	

Conseillers municipaux :

Danielle CORROTTI	Chantal ESMIEU
Nathalie ARNOUX	Christophe COZZA,
Catherine IMBERT	DELAPLAGNE Elodie
Christian COULOUMY	Grégory LA CARIA
Gérard MARCELLIN	Michel GRECHEZ
Françoise CALLIER	Michel BAUDRY
Bernard FANTI	Valérie MOUETTE
Martine DUBOSQ	Martine ASSANDRI
Marc PORCIERO	Philippe BISSIERE
Serge TERRAZ	Sonia LINAC.

■ Fiscalité de la commune

TAXES	2005	2006	2007	2008
Foncières sur les propriétés bâties	23.93 %	23.93 %	23.93 %	23.93 %
Foncières sur les propriétés non bâties	97.54 %	97.54 %	97.54 %	97.54 %
Habitation	13 %	13 %	13 %	13 %
Professionnelle	TPU			

■ Les atouts de la commune

- ▶ Principaux atouts : -
- ▶ Prestations spécifiques aux entreprises : -
- ▶ Localisation en zone de revitalisation rurale : -
- ▶ Activité dominante sur la commune : -

Communauté de Communes de l'Embrunais

Superf. de la commune : 3 670 ha
 Altitude : 850 m
 Nombre d'habitants : 6 600 en 2009
 Nombre d'électeurs : 4 723
 Nom des habitants : Embrunais

Office de Tourisme
 Tél. 04 92 43 72 72

■ Zones d'activités de la commune

Desserte routière :	-
Desserte ferroviaire :	-
Desserte autoroutière :	-
Distance de la Préfecture :	-
Distance de la sous Préfecture :	-

■ Services sur la commune

Desserte par l'ADSL :	-
ADSL Haut Débit :	-
Hôpital/Clinique :	oui
Ecole :	oui
Collège :	oui
Logements HLM :	oui
Bureau de Poste :	oui
Banque :	oui
Crèche :	oui
Bibliothèque :	oui

Déchetterie :	
déchets industriels banals :	oui
déchets ordures ménagères :	oui
Transport Urbain :	non
Autres : Navette interquartier les mercredis et samedis	
Services d'accompagnement économique :	-
P.O.S. ou P.L.U. :	oui



Maire : **M^r YAFFEE Caroline**
Né le : 10/07/1955
Profession : agricultrice

- Adresse postale de la mairie :
Le village - 05300 ÉOURRES
- Tél : 04 92 65 20 49 - Fax : 04 92 65 20 49
- Adresse mail de la mairie : **mairie.eourres@wanadoo.fr**
- Permanence du maire : **mardi de 10 h à 12 h 30**
- Ouverture mairie : **mardi de 10 h à 12 h 30 et 14 h à 16 h 30 et vendredi 9 h à 12 h 30**
- Responsable administratif : -

Adjoints :

MARAS Bernadette
STRAUSS Claire

Conseillers municipaux :

PHILIPPO Michel
JAUFFRET-JACQUES Laurence
PLOMPEN Werner
VERRIER Bruno
MEILLAND Jarno
MICHEL Yves

■ Les atouts de la commune

- ▶ Principaux atouts : -
- ▶ Prestations spécifiques aux entreprises : **non.**
- ▶ Localisation en zone de revitalisation rurale : **oui.**
- ▶ Activité dominante sur la commune : **agriculture et tourisme.**

Communauté de Communes de Ribiers Val de Méouge

Superf. de la commune :	2 650 ha
Altitude :	980 m
Nombre d'habitants :	120
Nombre d'électeurs :	70
Nom des habitants :	Bacchalards

■ Zones d'activités de la commune

Desserte routière :	-
Desserte ferroviaire :	-
Desserte autoroutière :	30 km
Distance de la Préfecture :	75 km
Distance de la sous Préfecture :	-

■ Services sur la commune

Desserte par l'ADSL :	non
ADSL Haut Débit :	non
Hôpital/Clinique :	30 km
Ecole :	oui
Collège :	-
Logements HLM :	-
Bureau de Poste :	-
Banque :	non
Crèche :	non
Bibliothèque :	oui

Déchetterie : Barret-sur-Méouge

déchets industriels banals :	oui
déchets ordures ménagères :	oui
Transport Urbain :	non
Service d'accompagnement économique :	non
P.O.S. ou P.L.U. :	oui



Maire : **M^r AUBERIC André**
 Né le : 22/07/1947
 Profession : Retraité

- Adresse postale de la mairie :
Mairie - 05700 L'ÉPINE
- Tél : 04 92 66 00 24 - Fax : 04 92 66 00 24
- Adresse mail de la mairie : mairie.de.lepine@wanadoo.fr
- Permanence du maire : **sur rendez-vous**
- Ouverture mairie :
Lundi, mardi, jeudi, vendredi de 14 h 30 à 17 h 30
- Responsable administratif : **COLLOMB Marie Christine**

Adjoints :

LOUIS-PALLUEL Roger
DELAUP Luc
ALLIER Jean-françois

Conseillers municipaux :

ARNOUX Sandrine
VIAL Violette
BONFILS Lucien
BOYER Christian
COLLOMB Paul
DAEFFLERT Robert
REYNAUD Jean-Marie

■ Fiscalité de la commune

TAXES	2007	2008	2009
Fonciers sur les propriétés bâties	18 890 €	19 234 €	19 797 €
Fonciers sur les propriétés non bâties	10 673 €	10 796 €	11 164 €
Habitation	16 203 €	15 523 €	17 269 €
Professionnelle	2 139 €	2 705 €	3 881 €

■ Les atouts de la commune

- ▶ Principaux atouts :
village perché, environnement, milieu forestier de moyenne montagne favorable à la randonnée. Accueil en gîtes. En attente réalisation du PNR des Baronnies Provençales.
- ▶ Prestations spécifiques aux entreprises : -
- ▶ Localisation en zone de revitalisation rurale : non.
- ▶ Activité dominante sur la commune : agriculture.

Communauté de Communes du Serrois

Superf. de la commune :	3 347 ha
Altitude :	900 m
Nombre d'habitants :	182 en 2009
Nombre d'électeurs :	186
Nom des habitants :	Epinois

Office de Tourisme de Serres

■ Zones d'activités de la commune

Prix de vente au m² : 30 à 40 €
 Projet de développements économiques envisagé :
 - à 2 ans : **Rénovation de l'auberge communale**

Desserte routière :	oui
Desserte ferroviaire :	10 km
Desserte autoroutière :	45 km
Distance de la Préfecture :	52 km
Distance de la sous Préfecture :	-

■ Services sur la commune

Desserte par l'ADSL :	oui
ADSL Haut Débit :	oui
Hôpital/Clinique :	55 km
Ecole :	oui
Collège :	10 km
Logements HLM :	10 km
Bureau de Poste :	12 km
Banque :	10 km
Crèche :	non
Bibliothèque :	oui

Déchetterie : 10 km
 déchets industriels banals : non
 déchets ordures ménagères : oui
 Transport Urbain : non
 Service d'accompagnement économique : non
 P.O.S. ou P.L.U. : oui

carte communale



Maire : **M^r ALLEC Patrick**
Né le : -
Profession : -

- Adresse postale de la mairie : 05110 Esparron
- Tél/Fax : **04 92 54 24 87**
- Adresse mail de la mairie : mairie.esparron@wanadoo.fr
- Permanence du maire : -
- Ouverture mairie : -
- Responsable administratif : -

Adjoints :

1^{er} adj. : **GIORDANENCO**
2^e adj. : **FAVIER Mireille**

Conseillers municipaux :

PETIT DE MIRBECK Harold
THEROND Angélique
MORA Mireille
VUILLOD Michel
FAVIER Rémi
MILLION Gérard

■ Les atouts de la commune

- ▶ Principaux atouts : -
- ▶ Prestations spécifiques aux entreprises : -
- ▶ Localisation en zone de revitalisation rurale : -
- ▶ Activité dominante sur la commune : -

Communauté de Communes de Tallard Barillonnette

Superf. de la commune :	2 411 ha
Altitude :	1 000 m
Nombre d'habitants :	34
Nombre d'électeurs :	-
Nom des habitants :	Esparonnais

■ Zones d'activités de la commune

Desserte routière :	-
Desserte ferroviaire :	-
Desserte autoroutière :	-
Distance de la Préfecture :	-
Distance de la sous Préfecture :	-

■ Services sur la commune

Desserte par l'ADSL :	-
ADSL Haut Débit :	-
Hôpital/Clinique :	-
Ecole :	-
Collège :	-
Logements HLM :	-
Bureau de Poste :	-
Banque :	-
Crèche :	-
Bibliothèque :	-

Déchetterie :	-
déchets industriels banals :	-
déchets ordures ménagères :	-
Transport Urbain :	-
Autres :	-
Service d'accompagnement économique :	-
P.O.S. ou P.L.U. :	-



Maire : M^r MICHEL Francine

Né le : 18/05/1953

Profession : Enseignante

- Adresse postale de la mairie :
Avenue de l'Espine - 05190 ESPINASSES
- Tél : 04 92 54 44 55 - Fax : 04 92 54 42 00
- Adresse mail de la mairie : mairie.espinasses@wanadoo.fr
- Permanence du maire : aucune
- Ouverture mairie : du lundi au vendredi de 14 h à 17 h
et le mardi et jeudi de 9 h à 12 h
- Responsable administratif : CHAMPSAUR Caroline

Adjoints :

ALLEMAND Suzanne
SAUNIER Clémence
BEAUX Jean-Christophe
CHABAS Joël

Conseillers municipaux :

CAVA-MASSOT Michèle
DAVIOT Michèle
NESCI Daniel
FOURRIER Jean-Pierre
CHIGHINE Thierry
SALVI Nelly
HUBY Jennifer
ROLLAND Béatrice
MAINTENAY Michel
FABRE Frédéric

■ Fiscalité de la commune

TAXES	2005	2006	2007	2008
Foncières sur les propriétés bâties	6,46 %	6,64 %	6,83 %	7,83 %
Foncières sur les propriétés non bâties	39,36 %	40,48 %	41,65 %	41,65 %
Habitation	3,33 %	3,43 %	3,53 %	3,53 %
Professionnelle	5,67 %	5,83 %	6 %	6 %

■ Les atouts de la commune

- ▶ Principaux atouts :
Exposition, micro-climat dû à la présence du barrage et du plan d'eau de Rousset ; proche de GAP ; nombreux logements sociaux et présence d'un ensemble complet de commerces et services.
- ▶ Prestations spécifiques aux entreprises : non.
- ▶ Localisation en zone de revitalisation rurale : non.
- ▶ Activité dominante sur la commune : agriculture, élevage.

Communauté de Communes du Pays de Serre-Ponçon

Superf. de la commune :	1 386 ha
Altitude :	650 m
Nombre d'habitants :	667 en 2007
Nombre d'électeurs :	482
Nom des habitants :	Espinassiens

Office de Tourisme
Tél. 04 92 54 41 18

■ Zones d'activités de la commune

Projet de développements économiques envisagé :

- à 1 an : construction d'un EHPAD

Desserte routière :	oui
Desserte ferroviaire :	25 km
Desserte autoroutière :	22 km
Distance de la Préfecture :	25 km
Distance de la sous Préfecture :	86 km

■ Services sur la commune

Desserte par l'ADSL :	oui
ADSL Haut Débit :	oui
Hôpital/Clinique :	25 km
Ecole :	oui
Collège :	15 km
Logements sociaux :	oui
Bureau de Poste :	oui
Banque :	oui
Crèche :	8 km
Bibliothèque :	oui

Déchetterie :

déchets industriels banals :	non
déchets ordures ménagères :	non

La plus proche à Théus

Transport Urbain : non

Autres :

Ligne de la SCAL GAP-BARCELONNETTE

2 aller-retour/jour

Service d'accompagnement

économique : non

P.O.S. ou P.L.U. : oui



Maire :
M^r BOCHATON Pierre-Yves
 Né le : -
 Profession : -

- Adresse postale de la mairie : 05700 Etoile Saint Cyrice
- Tél : 04 92 66 30 47
- Adresse mail de la mairie : mairie.etoile05@wanadoo.fr
- Permanence du maire : -
- Ouverture mairie : -
- Responsable administratif : -

Adjoints :

1^{er} adj. : JOUVE Paul
 2^e adj. : LAURANS Franck

Conseillers municipaux :

MERMOUD Alain
 FAURE Pierre
 GRAS Jean-Louis
 ROUXEL Jean-Paul
 JOUVE Marie
 DESAILLOUD Christiane

■ Les atouts de la commune

- ▶ Principaux atouts : -
- ▶ Prestations spécifiques aux entreprises : -
- ▶ Localisation en zone de revitalisation rurale : -
- ▶ Activité dominante sur la commune : -

Communauté de Communes Interdépartementale des Baronnies

Superf. de la commune :	1 441 ha
Altitude :	900 m
Nombre d'habitants :	34
Nombre d'électeurs :	-
Nom des habitants :	-

■ Zones d'activités de la commune

Desserte routière :	-
Desserte ferroviaire :	-
Desserte autoroutière :	-
Distance de la Préfecture :	-
Distance de la sous Préfecture :	-

■ Services sur la commune

Desserte par l'ADSL :	-
ADSL Haut Débit :	-
Hôpital/Clinique :	-
Ecole :	-
Collège :	-
Logements HLM :	-
Bureau de Poste :	-
Banque :	-
Crèche :	-
Bibliothèque :	-

Déchetterie :

déchets industriels banals :	-
déchets ordures ménagères :	-
Transport Urbain :	-
Autres :	-
Service d'accompagnement économique :	-
P.O.S. ou P.L.U. :	-



EYGLIERS 05600

Canton de Guillestre

Maire : M^r MOREL Jean
Né le : 20/07/1943
Profession : Retraité technicien ONF

- Adresse postale de la mairie :
Les Blanches - 05600 Eyglieys
- Tél : 04 92 45 03 24 - Fax : 04 92 45 21 27
- Adresse mail de la mairie : mairie.eyglieys@wanadoo.fr
- Permanence du maire : **tous les jours, indéterminé**
- Ouverture mairie : **du lundi au samedi : 8 h 30 à 11 h 30**
- Responsable administratif : **M^{me} COLOMBAN**

Adjoints :

Gilles HENRI
Marie-Hélène JUANENA
Guy VERDON,
Alain POUILLIAN

Conseillers municipaux :

CHOUVET-PETIT A.	FRIGERIO Y.
MARLY N.	MOA M.
MAROTTA P.	DEROUALLE T.
PRIEUR M.	GLEIZE C.
GIRAUD L.	

■ Fiscalité de la commune

TAXES	2005	2006	2007	2008
Foncieres sur les propriétés bâties	12,06 %	12,06 %	12,06 %	12,24 %
Foncieres sur les propriétés non bâties	89,84 %	89,84 %	89,84 %	90,73 %
Habitation	7,03 %	7,03 %	7,03 %	7,10 %
Professionnelle	3,88 %	3,88 %	3,88 %	3,94 %

■ Les atouts de la commune

- ▶ Principaux atouts :
 - Touristiques (l'eau, le patrimoine religieux et naturel, proximité immédiate des stations de ski, du Parc du Queyras et du Parc des Ecrins, ainsi que de la Place Forte de Mont-Dauphin)
 - La Base de loisirs : écoles d'équitation, de kayak ; sports d'eau vive
 - L'hébergement (gîtes ruraux et meublés)
 - Gare SNCF
 - Centrale Hydroélectrique
 - Agriculture performante.
- ▶ Prestations spécifiques aux entreprises :
Taxe professionnelle assez basse (3.94 %).
- ▶ Localisation en zone de revitalisation rurale : **non.**
- ▶ Activité dominante sur la commune : **Entreprises du bâtiment, hôtellerie, transports, mécanique.**

Communauté de Communes du Guillestrois

Superf. de la commune :	3 004 ha
Altitude :	1 020 mm
Nombre d'habitants :	750 en 2008
Nombre d'électeurs :	545
Nom des habitants :	Eyglintins

Office de Tourisme de Guillestre

■ Zones d'activités de la commune

Projet de développements économiques envisagé :

- à 2 ans : **Révision partielle du PLU après la consolidation (rénovation des digues du Guil)**

Desserte routière :	oui
Desserte ferroviaire :	oui
Desserte autoroutière :	65 km
Distance de la Préfecture :	60 km
Distance de la sous Préfecture :	31 km

■ Services sur la commune

Desserte par l'ADSL :	oui
ADSL Haut Débit :	oui
Hôpital/Clinique :	20 km
Ecole :	oui
Collège :	4 km
Logements HLM :	4 km
Bureau de Poste :	4 km
Banque :	4 km
Crèche :	4 km
Bibliothèque :	oui

Déchetterie :
déchets industriels banals : **non**
déchets ordures ménagères : **non**

La plus proche à Guillestre

Transport Urbain :	non
Autres : ramassage scolaire pour les écoles, collèges et lycée.	
Service d'accompagnement économique :	non
P.O.S. ou P.L.U. :	oui



Maire : **M^{me} BOUVIER Stéphanie**
 Né le : 28/09/74
 Profession : Secrétaire

- Adresse postale de la mairie :
Avenue Léon Trinquier - 05300 EYGUIANS
- Tél : **04 92 66 23 69** - Fax : **04 92 66 30 70**
- Adresse mail de la mairie : **mairie.eyguians@laposte.net**
- Permanence du maire : **Mardi matin sur rendez-vous**
- Ouverture mairie :
Tous les matins de 9 h à 12 h sauf le samedi
- Responsable administratif : **ROUX Claudine**

Adjoints :

ROUX Philippe
ROUY Jacques
LOMBARD Serge

Conseillers municipaux :

AUDIBERT Huguette
BOULANGER Luc
GIRERD Richard
GJUREKOVIC Pascal
MOLINATTI Françoise
ROUY Monique
VINCENT Paulette

■ Fiscalité de la commune

TAXES	2007	2008
Fonciers sur les propriétés bâties	16.23 %	16.23 %
Fonciers sur les propriétés non bâties	59.56 %	59.56 %
Habitation	5.32 %	5.32 %
Professionnelle	TPU	TPU

■ Les atouts de la commune

► Principaux atouts :

Présence de commerces, Plan d'eau de 16 ha, site touristique et patrimonial du Vieil Eyguians et une Poste Musée (seule Poste Musée du Sud Est de la France).

► Prestations spécifiques aux entreprises : **Exonération de TP pendant 2 ans pour les nouvelles entreprises qui sont exonérées des impôts sur le bénéfice et les entreprises nouvelles créées pour reprendre une entreprise en difficultés.**

► Localisation en zone de revitalisation rurale : **non.**

► Activité dominante sur la commune : **Commerces, arboriculture, agriculture, services.**

Communauté de Communes du Laragnais

Superf. de la commune :	936 ha
Altitude :	603 m
Nombre d'habitants :	258
Nombre d'électeurs :	238
Nom des habitants :	Eyguiansais

Office de Tourisme
Tél. 04 92 65 09 38
mail. ot.larnagne@gmail.com

■ Zones d'activités de la commune

Il s'agit des zones et activités intercommunales gérées par la Communauté de Communes du Laragnais et situées à Larnagne et au Poët. De plus la Commune dispose de 3 boxes qui sont loués à usage de commerces.

Desserte routière :	-
Desserte ferroviaire :	-
Desserte autoroutière :	-
Distance de la Préfecture :	-
Distance de la sous Préfecture :	-

■ Services sur la commune

Desserte par l'ADSL :	oui
ADSL Haut Débit :	oui
Hôpital/Clinique :	non
Ecole :	oui
Collège :	5 km
Logements HLM :	oui
Bureau de Poste :	oui
Banque :	5 km
Crèche :	5 km
Bibliothèque :	1 km

Déchetterie :
 déchets industriels banals : non
 déchets ordures ménagères : non
La plus proche à Lazer

Transport Urbain : non
 Autres : **Existence d'un service de transport à la demande en partenariat avec la commune d'Orpierre**
Service d'accompagnement économique : oui
Espace emploi
Place de l'Eglise 05300 LARAGNE
Tel : 04 92 65 26 97
Fax : 04 92 65 2451
Mail : www.laragnais.net
 P.O.S. ou P.L.U. : oui



Maire : **M^r IVALDY Alain**

Né le : 17/09/1944

Profession : Retraité

- Adresse postale de la mairie :
Les Barraques - 05500 LA FARE
- Tél : 04 92 50 10 35 - Fax : 04 92 50 57 41
- Adresse mail de la mairie : la-fare.mairie@orange.fr
- Permanence du maire : **le matin sur rendez-vous**
- Ouverture mairie :
mardi, mercredi jeudi et vendredi de 8 h 30 à 12 h
- Responsable administratif : -

Adjoints :

1^{er} adj. : **PLANAS Maryline**

2^e adj. : **VINCENT Louis**

Conseillers municipaux :

ASTIER Franck
BLANC Bernard
CHIRI Christian
GALLAND Denis
JEAN Nathalie
OLLIVIER Yann
PIOT Marcel

■ Les atouts de la commune

► Principaux atouts :

Commune traversée par la RN85 Route Napoléon. Monument Napoléon, Notre Dame de Bois Vert, Randonnées, Sport en eaux vives, pêche.

- Prestations spécifiques aux entreprises : **non.**
- Localisation en zone de revitalisation rurale : **oui.**
- Activité dominante sur la commune :
agriculture et commerce.

Communauté de Communes du Champsaur

Superf. de la commune :	974 ha
Altitude :	1 000 m
Nombre d'habitants :	425
Nombre d'électeurs :	281
Nom des habitants :	Farassons

Office de Tourisme du Champsaur
Tél. 04 92 50 02 57

Zones d'activités de la commune

Desserte routière :	oui
Desserte ferroviaire :	14 km
Desserte autoroutière :	30 km
Distance de la Préfecture :	14 km
Distance de la sous Préfecture :	-

Services sur la commune

Desserte par l'ADSL :	-
ADSL Haut Débit :	oui
Hôpital/Clinique :	14 km
Ecole :	oui
Collège :	3 km
Logements HLM :	1 km
Bureau de Poste :	oui
Banque :	3 km
Crèche :	3 km
Bibliothèque :	3 km

Déchetterie :
déchets industriels banals : **non**
déchets ordures ménagères : **non**
La plus proche à 1 km

Transport Urbain :	oui
Service d'accompagnement économique :	non
P.O.S. ou P.L.U. :	oui



FAURIE (LA) 05140

Canton d'Aspres-sur-Buëch

Maire : **M' CORNAND JeanLouis**
Né le : 13/07/1965
Profession : Employé Poste

- Adresse postale de la mairie :
Route des Ecoles
- Tél : **04 92 58 17 84** - Fax : **04 92 58 17 84**
- Adresse mail de la mairie : **la.faurie@wanadoo.fr**
- Permanence du maire : **vendredi de 17 h à 18 h**
- Ouverture mairie : **Lundi et jeudi de 8 h 15 à 9 h 45**
mardi de 14 h à 16 h 30 et vendredi 14 h à 18 h
- Responsable administratif : **ESCANDE Isabelle**

Adjoints :

PINET Roger
BEGOU Louis
BLAZY Gérard

Conseillers municipaux :

BEAUMIER Blandine
MARTINY Monique
PISTONO Bruno
GAYRAUD Henri
SOREIL Francis
CREVOLIN Patrick
ABERT-CORREARD Solange

■ Les atouts de la commune

- ▶ Principaux atouts :
**Site décollage La Longeagne, camping La Garrigue-
transformation de plantes à parfums, Monastère Orthodoxe,
Via Ferrata Agnielles.**
- ▶ Prestations spécifiques aux entreprises : **non.**
- ▶ Localisation en zone de revitalisation rurale : **oui.**
- ▶ Activité dominante sur la commune : **agriculture.**

Communauté de Communes du Haut-Buëch

Superf. de la commune :	3 144 ha
Altitude :	845 m
Nombre d'habitants :	312 en 2006
Nombre d'électeurs :	287
Nom des habitants :	Faurions

Office de Tourisme d'Aspres
Tél. 04 92 58 68 88

■ Zones d'activités de la commune

Desserte routière :	oui
Desserte ferroviaire :	10 km
Desserte autoroutière :	45 mn
Distance de la Préfecture :	35 km
Distance de la sous Préfecture :	90 km

■ Services sur la commune

Desserte par l'ADSL :	oui
ADSL Haut Débit :	oui
Hôpital/Clinique :	35 km
Ecole :	oui
Collège :	10 km
Logements HLM :	oui
Bureau de Poste :	oui
Banque :	10 km
Crèche :	10 km
Bibliothèque :	oui

Déchetterie : Aspres-sur-Buëch

déchets industriels banals :	oui
déchets ordures ménagères :	oui
Transport Urbain :	non
Service d'accompagnement économique :	non
P.O.S. ou P.L.U. :	oui





Maire : **M^rBOREL Fabrice**
 Né le : 01/01/1972
 Profession : Exploitant agricole

- Adresse postale de la mairie :
Manse - 05260 Forest st julien
- Tél : **04 92 50 43 84** - Fax : **04 92 50 43 84**
- Adresse mail de la mairie :
mairie.forest.st.julien@wanadoo.fr
- Permanence du maire : **jeudi et samedi de 10 h à 12 h**
- Ouverture mairie : **lundi, mardi, jeudi, vendredi 8 h 30 à 12 h**
- Responsable administratif : **ANSELME Florence**

Adjoints :

-

Conseillers municipaux :

Eveline BONNABEL
Isabelle BOREL
Roland ESCALLIER
Chantal OGIER
Fabrice BOREL
Jean-Pierre DAVIN
Florent GARNIER
Olivier PELLEGRIN
René BOREL
Frédéric ESCALLIER
Marcel LUYA

■ Fiscalité de la commune

TAXES	2006	2007
Fonciers sur les propriétés bâties	29 896 €	30 926 €
Fonciers sur les propriétés non bâties	12 700 €	12 700 €
Habitation	29 130 €	29 872 €
Professionnelle	24 507 €	33 379 €

■ Les atouts de la commune

- ▶ Principaux atouts :
Salle Polyvalente de 200 m²
Sentier du patrimoine de Pont Blanc.
- ▶ Prestations spécifiques aux entreprises : **non.**
- ▶ Localisation en zone de revitalisation rurale : **oui.**
- ▶ Activité dominante sur la commune : **agriculture.**

Superf. de la commune :	6,95 km ²
Altitude :	1 051 m
Nombre d'habitants :	227
Nombre d'électeurs :	225
Nom des habitants :	Forestins

■ Zones d'activités de la commune

Projet de développements économiques envisagé :

- à 2 ans : **zone d'activité en cours**

Desserte routière :	oui
Desserte ferroviaire :	15 km
Desserte autoroutière :	-
Distance de la Préfecture :	15 km
Distance de la sous Préfecture :	-

■ Services sur la commune

Desserte par l'ADSL :	oui
ADSL Haut Débit :	oui
Hôpital/Clinique :	15 km
Ecole :	non
Collège :	non
Logements HLM :	non
Bureau de Poste :	4 km
Banque :	non
Crèche :	non
Bibliothèque :	12 km

Déchetterie :

déchets industriels banals :	non
déchets ordures ménagères :	non

La plus proche à St Bonnet

Transport Urbain :	non
Service d'accompagnement économique :	non
P.O.S. ou P.L.U. :	oui



Maire : **M^r BONTEMPS André**
 Né le : 09/04/1963
 Profession : Technicien au ministère
 de la défense

- Adresse postale de la mairie :
Le village - 05130 FOUILLOUSE
- Tél : 04 92 54 14 23 - Fax : 04 92 54 14 23
- Adresse mail de la mairie : mairie.fouillouse@wanadoo.fr
- Permanence du maire : **lundi 17 h à 19 h**
- Ouverture mairie :
lundi 9 h à 12 h et 16 h à 19 h
et le jeudi 10 h à 12 h et 15 h à 17 h
- Responsable administratif : **MOURIES Anne Luce**

Adjoints :

ALLOUIS Jean-François
COMTE-ROLLAND Thierry

Conseillers municipaux :

BONTEMPS André
CAPELLO Anne
DEMARIA Philippe
GLEIZES Christine
LUBBE Patricia
NICOLLET Roger
PARA Michel
PILARD Carmen

■ Les atouts de la commune

- ▶ Principaux atouts : -
- ▶ Prestations spécifiques aux entreprises : **non**.
- ▶ Localisation en zone de revitalisation rurale : **non**.
- ▶ Activité dominante sur la commune : **agriculture**.

Communauté de Communes de Tallard-Barcelonnette

Superf. de la commune :	750 ha
Altitude :	800 m
Nombre d'habitants :	174 en 2006
Nombre d'électeurs :	159
Nom des habitants :	Fouillousards

■ Zones d'activités de la commune

Desserte routière :	oui
Desserte ferroviaire :	17 km
Desserte autoroutière :	5 km
Distance de la Préfecture :	17 km
Distance de la sous Préfecture :	-

■ Services sur la commune

Desserte par l'ADSL :	oui
ADSL Haut Débit :	-
Hôpital/Clinique :	17 km
Ecole :	-
Collège :	6 km
Logements HLM :	non
Bureau de Poste :	non
Banque :	non
Crèche :	non
Bibliothèque :	non

Déchetterie :	
déchets industriels banals :	oui
déchets ordures ménagères :	oui
Transport Urbain :	non
Service d'accompagnement économique :	non
P.O.S. :	oui



Maire : **M'DRUJON D'ASTROS Cyrille**
 Né le : 13/10/70
 Profession : Maître d'œuvre

- Adresse postale de la mairie :
Hameau de Ville - 05310 FREISSINIÈRES
- Tél : 04 90 20 92 87 - Fax : 04 92 20 91 09
- Adresse mail de la mairie : mairie@freissinieres.fr
- Permanence du maire : 1^{er} et 3^{ème} mardi du mois
- Ouverture mairie :
mardi de 8 h à 12 h et de 13 h à 16 h et le jeudi de 8 h à 12 h
- Responsable administratif : **ESKUN Zühal**

Conseillers municipaux :

BOISSET Etienne
BOISSET Julien
CHASTELAIN Henri
LONGCHAMPS Anaïs
MEGRET Laurent
BERTHALON Jérôme
RAFFALLI Stéphane
REYMOND Patrick
REYNAUD Pascale
SEGOND Eric

■ Les atouts de la commune

- ▶ Principaux atouts : -
- ▶ Prestations spécifiques aux entreprises : -
- ▶ Localisation en zone de revitalisation rurale : -
- ▶ Activité dominante sur la commune : -

Communauté de Communes du Pays des Écrins

Superf. de la commune :	8 821 ha
Altitude :	1 200 m
Nombre d'habitants :	170
Nombre d'électeurs :	-
Nom des habitants :	-

Office de Tourisme
Tél. 04 92 20 95 49

■ Zones d'activités de la commune

Desserte routière :	oui
Desserte ferroviaire :	non
Desserte autoroutière :	-
Distance de la Préfecture :	-
Distance de la sous Préfecture :	-

■ Services sur la commune

Desserte par l'ADSL :	oui
ADSL Haut Débit :	-
Hôpital/Clinique :	30 km
Ecole :	5 km
Collège :	5 km
Logements HLM :	oui
Bureau de Poste :	5 km
Banque :	5 km
Crèche :	5 km
Bibliothèque :	oui

Déchetterie :

déchets industriels banals :	-
déchets ordures ménagères :	-
Transport Urbain :	-
Service d'accompagnement économique :	oui
P.O.S. ou P.L.U. :	oui



FREISSINOUSE (LA) 05110

Canton de Gap Campagne

Maire : **M^r COYRET Jean-Pierre**

Né le : 04/12/1952

Profession : Gérant de Société

- Adresse postale de la mairie :
Quartier Les Ecoles - 05000 LA FREISSINOUSE
- Tél : **04 92 57 80 08** - Fax : **04 92 57 71 46**
- Adresse mail de la mairie :
mairiedelafreissinouse@wanadoo.fr
- Permanence du maire :
lundi de 14 h à 17 h et le jeudi de 15 h à 18 h
- Ouverture mairie : : **lundi de 14 h à 18 h, mardi de 8 h à 12 h, jeudi de 8 h à 12 h et de 15 h à 19 h**
- Responsable administratif : **AMAR Marinette**

Adjoint(s) :

COTTE Pascal

FACHE Claude

Conseillers municipaux :

BERTHOLET Alain

CHABRE Daniel

CHAUME Jacques

DUSSERRE Daniel

LIGOZAT André

RAVIER Christine

ROSTAIN Philippe

TOURDET Jean-Pierre

■ Fiscalité de la commune

TAXES	2005	2006	2007	2008
Foncieres sur les propriétés bâties	13.78 %	14.93 %	15.23 %	15.53 %
Foncieres sur les propriétés non bâties	55.29 %	60.06 %	61.31 %	62.49 %
Habitation	4.59 %	5 %	5.10 %	5.2 %
Professionnelle	5.15 %	5.50 %	5.79 %	5.81 %

■ Les atouts de la commune

► Principaux atouts :

Proximité du bassin gapençais, présence d'un plan d'eau, proximité station de ski de Ceüse.

► Prestations spécifiques aux entreprises : **non.**

► Localisation en zone de revitalisation rurale : **oui.**

► Activité dominante sur la commune : **tourisme, agriculture, services.**

Communauté de Communes de Tallard-Barcelonnette

Superf. de la commune :	832 ha
Altitude :	1 050 m
Nombre d'habitants :	529
Nombre d'électeurs :	421
Nom des habitants :	Freissinoisiens

Zones d'activités de la commune

Surface libre :	3 ha
Prix de vente du m ² :	50 €
Desserte routière :	oui
Desserte ferroviaire :	-
Desserte autoroutière :	14 km
Distance de la Préfecture :	6 km
Distance de la sous Préfecture :	-

Services sur la commune

Desserte par l'ADSL :	oui
ADSL Haut Débit :	oui
Hôpital/Clinique :	6 km
Ecole :	6 km
Collège :	6 km
Logements HLM :	6 km
Bureau de Poste :	6 km
Banque :	6 km
Crèche :	6 km
Bibliothèque :	3 km

Déchetterie :

déchets industriels banals :	non
déchets ordures ménagères :	oui

Transport Urbain :

-

Service d'accompagnement

économique : non

P.L.U. : oui



FURMEYER 05400

Canton de Veynes

Maire : **M^rUZÈS Raymond**

Né le : 18/03/1936

Profession : Retraité

- Adresse postale de la mairie :
Les Savoyons - 05400 Furmeyer
- Tél : **04 92 58 11 38** - Fax : **04 92 58 16 10**
- Adresse mail de la mairie : **mairie.furmeyer@wanadoo.fr**
- Permanence du maire : **sur rendez-vous**
- Ouverture mairie : **mardi de 8 h à 10 h**
et le vendredi de 8 h à 12 h et de 13 h 30 à 17 h 30
- Responsable administratif : **PEYROUX Laurence**

Adjoint(s) :

BERNARD Joëlle

PITAVAL Guy

Conseillers municipaux :

MARTIN Myriam

SOULAT Brigitte

ALGISI Line

LEYDON Louis

MEIER André

BERNARD Michel

REYNOUARD Jean-Louis

■ Fiscalité de la commune

TAXES	2004	2005	2006	2007
Fonciers sur les propriétés bâties	8 134 €	8 980 €	9 519 €	9 907 €
Fonciers sur les propriétés non bâties	2 469 €	2 716 €	2 207 €	2 292 €
Habitation	4 685 €	5 201 €	5 444 €	5 498 €
Professionnelle	235 €	582 €	958 €	914 €

■ Les atouts de la commune

- ▶ Principaux atouts : -
- ▶ Prestations spécifiques aux entreprises : **non**
- ▶ Localisation en zone de revitalisation rurale : **non**
- ▶ Activité dominante sur la commune : -

Communauté de Communes des deux Bûech

Superf. de la commune :	1 426 ha
Altitude :	1 000 m
Nombre d'habitants :	153 en 2009
Nombre d'électeurs :	154
Nom des habitants :	Furmeyards

Office de Tourisme de Veynes

Tél. 04 92 57 27 43

tourisme.veynois@wanadoo.fr

■ Zones d'activités de la commune

Desserte routière :	oui
Desserte ferroviaire :	3 km
Desserte autoroutière :	30 km
Distance de la Préfecture :	30 km
Distance de la sous Préfecture :	-

■ Services sur la commune

Desserte par l'ADSL :	oui
ADSL Haut Débit :	oui
Hôpital/Clinique :	25 km
Ecole :	3 km
Collège :	3 km
Logements HLM :	non
Bureau de Poste :	3 km
Banque :	3 km
Crèche :	3 km
Bibliothèque :	oui

Déchetterie :

déchets industriels banals :	non
déchets ordures ménagères :	non

La plus proche au Beynon à 30 km

Transport Urbain :	non
Service d'accompagnement économique :	oui

Maison de l'entreprise

Rue Léon Cornard

05400 Veynes

Tél: 04 92 58 30 80

Fax: 04 92 58 30 89

Email : conomie.cc2b@wanadoo.fr

P.O.S. ou P.L.U. : non



GAP 05000

Maire : M^r DIDIER Roger

Né le : 22 février 1951

Profession : Cadre en pharmacie

- Adresse postale de la mairie : 3 rue colonel Roux - 05000 GAP
- Tél. : 04 92 53 24 24 - Fax : 04 92 53 31 98
- Adresse mail de la mairie : mairie@ville-gap.fr
- Permanence du Maire : Lundi après midi et Samedi matin
- Ouverture Mairie : Tous les jours 8 h 30 à 12 h et 13 h 30 à 17 h 30
- Responsable administratif : Hervé MOREAU

Adjoints : Maire délégué : Robert VINCENT - 1^{er} adjoint : François DAROUX
 Adjoints : Paskale ROUGON, Maryvonne GRENIER, Pierre VOLLAIRE, Jean-Pierre MARTIN, Colette PATRON, Christiane FARRER-HUNERFURST, Pascal LISSY, Daniel GALLAND, Martine BOUCHARDY, Dominique MEYER

Conseillers municipaux : Monique PARA, Vincent MEDILI, Chantal RAPIN, Jean-Paul CADET, Françoise DUSSERRE, Emilie HAHN, Raymonde EYNAUD, François ZAMPA, Aïcha-Betty DEGRIL, Véronique GREUSARD, Brigitte TEMPESTINI, Jean-Louis BROCHIER, Gil SILVESTRI, Zoubida EYRAUD-YAAGOUB, Stéphane ROUX, Louis AROUZE, Jean ARCE-MENSO, Danielle LANGE-MALLET, Jean-Claude EYRAUD, Bernard JAUSSAUD, Marie-Christine BOUCHEZ, Bénédicte FEROTIN, Laïla BOUHBOUH, Jean-Marc PASSERON, Karine GHIGONETTO, Jérôme MAZET

■ Fiscalité de la commune

TAXES	2004	2005	2006	2007
Foncieres sur les propriétés bâties	32,96 %	33,29 %	33,79 %	34,20 %
Foncieres sur les propriétés non bâties	114,24 %	115,39 %	117,12 %	118,53 %
Habitation	11,53 %	11,65 %	11,82 %	11,96 %
Professionnelle	16,28 %	16,44 %	16,69 %	16,89 %

■ Les atouts de la commune

► **Principaux atouts** : Principaux atouts de la commune : (possibilité de joindre un texte descriptif) GAP est pas seulement la préfecture des Hautes-Alpes mais également la ville centre d'un territoire élargi qui couvre une grande partie des Alpes du Sud. C'est la plateforme commerciale, bancaire, universitaire, militaire, culturelle et administrative, la plus important entre Grenoble et Aix en Provence.

► **Prestations spécifiques aux entreprises** : Ateliers relais de la Justice pour les activités artisanales - Pépinière d'entreprise de Micropolis - Plate-forme d'initiatives locales : Pays Gapençais Initiative - Location de bureaux au Forest d'Entrais afin de permettre l'accueil d'activités économiques dans les quartiers d'habitat social.

► **Localisation en zone de revitalisation rurale** : non

■ Zones d'activité de la commune

Surface occupée :

- **Les Fauvins - La Justice - Tokoro** : Extension de la zone artisanale de la Justice sur 7,5 ha dont une 1^{re} tranche de foncier cessible de 2,5 ha en cours de commercialisation, 2,5 ha feront ensuite l'objet d'une seconde tranche.

- **Lachaup** : Projet d'aménagement sur 70 ha dont 29,7 ha propriété de la ville. Sur ces 29,7 ha projet de village automobile sur 15 ha d'ici à 2010

- **Les Eyssagnières** : Zone actuelle : 5,3 ha - Projet extension de la zone d'activités sur 12 ha d'ici à 2011, soit un projet de commercialisation de 9,6 ha de foncier dont 2/3 à vocation artisanale et 1/3 à vocation commerciale

- **La Flodanche** : Réalisation en cours

d'une zone d'activités sur 5 ha dont 1,2 ha disponibles

Parcs d'activités spécialisés :

Micropolis : parc de 13 ha axé sur les technologies nouvelles, ouvert à l'informatique, à l'électronique, au multimédia ainsi qu'au tertiaire supérieur en général. Principale offre immobilière de bureaux sur Gap : 2500 m² de bureaux à louer dont 200 m² disponibles + 1200 m² de bureaux en crédit-bail - Réhabilitation en cours de la maison de belle Aureille : 550m² supplémentaires d'immobilier d'accueil - Projet de commercialisation d'une nouvelle tranche de foncier : 3,2 ha d'ici à 3 ans

L'aéropole de Gap-Tallard : Parc d'activités économiques à vocation aéronautique de 14 ha, jouxtant l'aérodrome de Gap-Tallard - Projet d'une zone d'activités de 6 ha, à proximité de l'aérodrome, d'ici 2 ans

Commune de Gap

Superf. de la commune : 11 055 ha

Altitude : 735 m

Nombre d'habitants : 39 136 en 2006

Nombre d'électeurs : 27 697

Nom des habitants : Gapençais

Office de Tourisme Gap

Tél. 04.92.52.56.56

mail : info@gap-tourisme.fr

Services sur la commune

Desserte par l'ADSL :	oui
ADSL Haut Débit :	oui
Hôpital/Clinique :	oui
Ecole :	oui
Collège :	oui
Logements HLM :	oui
Bureau de Poste :	oui
Banque :	oui
Crèche :	oui
Bibliothèque :	oui

Déchetterie :	
déchets industriels banals :	non
déchets ordures ménagères :	oui
Transport Urbain :	oui
Service d'accompagnement économique :	oui

Direction des Affaires Economiques

3 rue Colonel Roux 05000 GAP

Tel : 04.92.53.24.32

P.O.S. ou P.L.U. : oui

Le Moulin du Pré : 2 parcelles pour une superficie totale de 6000 m² environ sont disponibles sur cette zone à vocation agroalimentaire

Prix de vente du m² :
 premier 1000 m² : 75 €/HT/m²
 Entre 1000 m² et 2000 m² : 90 €/HT/m²
 Au dessus de 2000 m² : 100 €/HT/m²
 Prix du foncier sur Micropolis 70 €/HT/m²

Projets de développements économiques envisagés :
 - à 3 ans : Projet d'extension de la Zone d'activité (voir détail ci-dessus) - Projet Pampidou Carnot - Projet d'aménagement du quartier de la gare.

Desserte routière :	oui
Desserte ferroviaire :	oui
Desserte autoroutière :	non
Distance de la sous Préfecture :	-



GLAZIL (LE) 05800

Canton de St-Firmin

Maire :
M^r GAUTHIER Jean-Pierre
Né le : -
Profession : -

- Adresse postale de la mairie : 05800 Le Glaizil
- Tél : 04 92 55 22 87 - Fax : 04 92 55 32 04
- Adresse mail de la mairie : le-glaizil.mairie@orange.fr
- Permanence du maire : -
- Ouverture mairie : -
- Responsable administratif : -

Adjoints :

- 1^{er} adj. : BELLUE Christiane
- 2^e adj. : GIZZI Jacqueline

Conseillers municipaux :

- SERRES Armand
- DAGANY Alain
- JOURDAN Bernard
- FICHET Jean-Claude
- COCHARD Gérard
- CALVAT Jean-François
- SUSINI Jacques
- GARDY Eric

■ Les atouts de la commune

- ▶ Principaux atouts : -
- ▶ Prestations spécifiques aux entreprises : -
- ▶ Localisation en zone de revitalisation rurale : -
- ▶ Activité dominante sur la commune : -

Communauté de Communes du Valgaudemar

Superf. de la commune :	2 193 ha
Altitude :	800 m
Nombre d'habitants :	166
Nombre d'électeurs :	-
Nom des habitants :	Glaizaillons

■ Zones d'activités de la commune

Desserte routière :	-
Desserte ferroviaire :	-
Desserte autoroutière :	-
Distance de la Préfecture :	-
Distance de la sous Préfecture :	-

■ Services sur la commune

Desserte par l'ADSL :	-
ADSL Haut Débit :	-
Hôpital/Clinique :	-
Ecole :	-
Collège :	-
Logements HLM :	-
Bureau de Poste :	-
Banque :	-
Crèche :	-
Bibliothèque :	-

Déchetterie :	-
déchets industriels banals :	-
déchets ordures ménagères :	-
Transport Urbain :	-
Autres :	-
Service d'accompagnement économique :	-
P.O.S. ou P.L.U. :	-



GRAVE (LA) 05320

Canton de la Grave

Maire : **M^r SEVREZ Jean-Pierre**
Né le : 09/06/1957
Profession : Consultant
Guide de haute montagne

- Adresse postale de la mairie : RD 1091 - 05320 LA GRAVE
- Tél : 04 76 79 90 29 - Fax : 04 76 79 90 81
- Adresse mail de la mairie : mairie.la.grave@wanadoo.fr
- Permanence du maire : Lundi matin de 9 h à 11 h 30
- Ouverture mairie : Lundi au vendredi de 8 h 30 à 11 h 30
- Responsable administratif : -

Adjoints :

-

Conseillers municipaux :

- Marc CASTILLAN
- Laurence DASSAUD
- Jean-Louis FAURE
- Alain FAUST
- Gilles FEGE
- Jean-Paul GERMANAZ
- Christophe HUGOT
- Roland JACOB
- Alain JACQUIER
- Françoise JACQUIER
- Eric LOUBLE
- Jean-Philippe MAURIN
- Patrick MORILLON
- Jean-Pierre PIC

■ Les atouts de la commune

- Principaux atouts : -
- Prestations spécifiques aux entreprises : -
- Localisation en zone de revitalisation rurale : -
- Activité dominante sur la commune : -

Communauté de Communes du Haut-Buëch

Superf. de la commune :	13 700 ha
Altitude :	1 500 m
Nombre d'habitants :	498
Nombre d'électeurs :	-
Nom des habitants :	Gravarots

Office de Tourisme
Tél. 04 76 79 90 05

Zones d'activités de la commune

Desserte routière :	oui
Desserte ferroviaire :	non
Desserte autoroutière :	-
Distance de la Préfecture :	-
Distance de la sous Préfecture :	-

Services sur la commune

Desserte par l'ADSL :	oui
ADSL Haut Débit :	oui
Hôpital/Clinique :	30 km
Ecole :	oui
Collège :	non
Logements HLM :	-
Bureau de Poste :	oui
Banque :	oui
Crèche :	non
Bibliothèque :	oui

Déchetterie :

déchets industriels banals :	non
déchets ordures ménagères :	non
Transport Urbain :	non
Service d'accompagnement économique :	-
P.O.S. ou P.L.U. :	oui





GUILLESTRE 05600

Canton de Guillestre

Maire : M^r LETERRIER Bernard

Né le : 26/04/1952

Profession : Vétérinaire

- Adresse postale de la mairie :
Place des droits de l'homme - 05600 GUILLESTRE
- Tél : 04 92 45 04 03 - Fax : 04 92 45 09 09
- Adresse mail de la mairie : ville.guillestre@wanadoo.fr
- Permanence du maire : **Le lundi après midi sur rendez-vous**
- Ouverture mairie : **Du lundi au vendredi 10 h à 12 h et de 16 h à 18 h et jusqu'à 19 h le mardi**
- Responsable administratif : **Myriam ARTAUD, DGS**

Adjoints :

- 1^{er} adj. : **QUEREL François**
(Finances, économie, développement local)
- 2^e adj. : **BARBEROUX François**
(Vie associative, tourisme, communication)
- 3^e adj. : **MOULIN Dominique**
(Jeunesse, centre de loisirs, sports animations)
- 4^e adj. : **CHARPIOT François**
(Action sociale, solidarité, école élémentaire)
- 5^e adj. : **DARCQUE Denis**
(Culture, vie quotidienne, travaux, voirie, environnement)

Conseillers municipaux :

BERGE Michel	JOURDAN André
CHASTAN Robert	LAUBE Eric
FEUILLASSIER Claude	MOLLE Manu
GAILLARD Georges	PILOT Sébastien
GERAUD Marie Claude	PORTEVIN Christine (Petite enfance, crèche, école maternelle)
GRANDIDIER Daniel	RICAUD Emilienne
IMBERT Georges	

■ Fiscalité de la commune

TAXES	2005	2006	2007	2008
Fonciers sur les propriétés bâties	17,49 %	18,19 %	18,27 %	18,54 %
Fonciers sur les propriétés non bâties	91,82 %	95,49 %	95,89 %	97,33 %
Habitation	7 %	7,17 %	7,20 %	7,31 %
Professionnelle	9 %	9,29 %	9,29 %	9,43 %

■ Les atouts de la commune

► Principaux atouts :

Commune de montagne à 1000 m d'altitude qui bénéficie d'une situation privilégiée au carrefour de plusieurs vallées: Durance, Guil, Vars et au climat sec et ensoleillé dans un cadre naturel.

Porte du parc naturel régional du Queyras. Proximité avec l'Italie

Proximité immédiate de deux stations de ski Vars et Risoul

Patrimoine historique important: Centre ancien d'origine moyenâgeuse conservant les traces d'anciens remparts.

Une église classée, chapelles, tour d'Egliers... site archéologique du néolithique à panacelle.

- Prestations spécifiques aux entreprises : **non**
- Localisation en zone de revitalisation rurale : **oui**
- Activité dominante sur la commune : **Tourisme, commerce, artisanat, agriculture et transformation des produits agricoles : fromagerie, abattoir, foires agricoles CEE.**

Communauté de Communes du Guillestrois

Superf. de la commune :	5 129 ha
Altitude :	1 000 m
Nombre d'habitants :	2 336 en 2009
Nombre d'électeurs :	1 798
Nom des habitants :	Guillestrins

Zones d'activités de la commune

Surface occupée :	10 ha environ
Projet de développements économiques envisagé :	- à 2 ans : extension de la zone artisanale
Desserte routière :	oui
	gare routière sur place
Desserte ferroviaire :	5 km
Desserte autoroutière :	80 km
Distance de la Préfecture :	60 km
Distance de la sous Préfecture :	25 km

Services sur la commune

Desserte par l'ADSL :	oui
ADSL Haut Débit :	oui
Hôpital/Clinique :	15 km
Ecole :	oui
Collège :	oui
Logements HLM :	oui
Bureau de Poste :	oui
Banque :	oui
Crèche :	oui
Bibliothèque :	oui

Déchetterie :

déchets industriels banals :	non
déchets ordures ménagères :	oui

Transport Urbain :

Autres : **gare routière, centre médical, trésorerie, relais de services publics, gendarmerie, centre de secours pompiers, auberge de jeunesse, 3 hôtels, 9 campings, piscine et camping municipal, cinéma.**

Service d'accompagnement économique :

économique :	non
P.O.S. ou P.L.U. :	oui



HAUTE-BEAUME (LA) 05140

Canton d'Aspres-sur-Buëch

Maire : **M^r AQUINO Roger**

Né le : -

Profession : -

- Adresse postale de la mairie : 05140 La Haute Beaume
- Tél/Fax : **04 92 58 73 95**
- Adresse mail de la mairie : mairie.hautebeaume@orange.fr
- Permanence du maire : -
- Ouverture mairie : -
- Responsable administratif : -

Adjoints :

1^{er} adj. : **AVIGNON Michel**

2^e adj. : **ALEGRIA Joseph**

Conseillers municipaux :

BESSEMAILLE Marie-Louis

VIGNAL Gabrielle

AQUINO Pascal

DUCOS Charlette

NICOLAS Marie-Odile

ALEGRIA Marie

■ Les atouts de la commune

- ▶ Principaux atouts : -
- ▶ Prestations spécifiques aux entreprises : -
- ▶ Localisation en zone de revitalisation rurale : -
- ▶ Activité dominante sur la commune : -

Communauté de Communes du Haut-Buëch

Superf. de la commune :	752 ha
Altitude :	1 200 m
Nombre d'habitants :	10
Nombre d'électeurs :	-
Nom des habitants :	Chastans

■ Zones d'activités de la commune

Desserte routière :	-
Desserte ferroviaire :	-
Desserte autoroutière :	-
Distance de la Préfecture :	-
Distance de la sous Préfecture :	-

■ Services sur la commune

Desserte par l'ADSL :	-
ADSL Haut Débit :	-
Hôpital/Clinique :	-
Ecole :	-
Collège :	-
Logements HLM :	-
Bureau de Poste :	-
Banque :	-
Crèche :	-
Bibliothèque :	-

Déchetterie :	
déchets industriels banals :	-
déchets ordures ménagères :	-
Transport Urbain :	-
Autres :	
Service d'accompagnement économique :	-
P.O.S. ou P.L.U. :	-



Maire : M^r DEBLEVID Anne
Né le : -
Profession : -

Superf. de la commune : 880 ha
Altitude : 1 235 m
Nombre d'habitants : 23
Nombre d'électeurs : -
Nom des habitants : -

- Adresse postale de la mairie : 05500 Les Infournas
- Tél /Fax : 04 92 50 18 14
- Adresse mail de la mairie : mairie.les.infournas@wanadoo.fr
- Permanence du maire : -
- Ouverture mairie : -
- Responsable administratif : -

Adjoints :

1^{er} adj. : DROUHOT Emilie
2^e adj. : CRISTOFOLI Martine

Conseillers municipaux :

ARTIN Brigitte
ARTIN Christian
DROUHOT Ludovic
DROUHOT Paul
GIRAUD-SAUVEUR Alexandre
LASMAN Jean-Pierre

■ Les atouts de la commune

- ▶ Principaux atouts : -
- ▶ Prestations spécifiques aux entreprises : -
- ▶ Localisation en zone de revitalisation rurale : -
- ▶ Activité dominante sur la commune : -

■ Zones d'activités de la commune

Desserte routière : -
Desserte ferroviaire : -
Desserte autoroutière : -
Distance de la Préfecture : -
Distance de la sous Préfecture : -

■ Services sur la commune

Desserte par l'ADSL : -
ADSL Haut Débit : -
Hôpital/Clinique : -
Ecole : -
Collège : -
Logements HLM : -
Bureau de Poste : -
Banque : -
Crèche : -
Bibliothèque : -

Déchetterie :
déchets industriels banals : -
déchets ordures ménagères : -
Transport Urbain : -
Autres :
Service d'accompagnement
économique : -
P.O.S. ou P.L.U. : -



Maire : **M^r GILLOT Jean**

Né le : 01/04/1949

Profession : Retraité

- Adresse postale de la mairie : **le Village - 05130 JARJAYES**
- Tél : **04 92 54 31 32** - Fax : **04 92 54 31 32**
- Adresse mail de la mairie : **mairie.jarjayes@wanadoo.fr**
- Permanence du maire : **lundi de 17 h à 18 h 30**
- Ouverture mairie : **lundi de 16 h à 19 h, jeudi 10 h à 12 h, vendredi de 9 h à 16 h**
- Responsable administratif : **LARROQUE Pascale**

Adjoints :

MAEHLER Christelle
MOURIES Jean-Marc
BONHOMME Gérard

Conseillers municipaux :

BORDIGA Valérie
RAQUET Monique
DEU Anne
BRANGER Patrick
CHABOT Jean-Marc
NANTAS Julien
SAUNIER Daniel

■ Les atouts de la commune

▶ Principaux atouts :

Touristique : sentiers balisés, village perché.

Proche de la Préfecture.

▶ Prestations spécifiques aux entreprises : **oui**

▶ Localisation en zone de revitalisation rurale : **non**

▶ Activité dominante sur la commune : **agriculture.**

Communauté de Communes du Tallard-Barcelonnette

Superf. de la commune : 2 267 ha

Altitude : 900 m

Nombre d'habitants : 411 en 2007

Nombre d'électeurs : 325

Nom des habitants : Jarjayais

Office de Tourisme

Tél. 04 92 54 04 29

■ Zones d'activités de la commune

Desserte routière :	oui
Desserte ferroviaire :	14 km
Desserte autoroutière :	15 km
Distance de la Préfecture :	12 km
Distance de la sous Préfecture :	-

■ Services sur la commune

Desserte par l'ADSL :	oui
ADSL Haut Débit :	oui
Hôpital/Clinique :	12 km
Ecole :	oui
Collège :	12 km
Logements HLM :	12 km
Bureau de Poste :	12 km
Banque :	12 km
Crèche :	12 km
Bibliothèque :	12 km

Déchetterie :

déchets industriels banals : **non**

déchets ordures ménagères : **non**

La plus proche à 16 km

Transport Urbain : **non**

Service d'accompagnement

économique : **non**

P.O.S. ou P.L.U. : **oui**



Maire : **M^r MICHEL Marc**

Né le : 6/6/1940

Profession : Retraité

- Adresse postale de la mairie : **Le Village - 05300 LAGRAND**
- Tél : **04 92 66 25 35** - Fax : **04 92 66 37 55**
- Adresse mail de la mairie : **commune.lagrand@orange.fr**
- Permanence du maire :
sur rendez-vous aux heures d'ouverture de la mairie
- Ouverture mairie : **lundi matin : 8 h à 12 h, mardi après midi de 14 h à 18 h et le jeudi après-midi de 14 h à 19 h**
- Responsable administratif : **Marie-Pierre MEFFRE**

Adjoints :

1^{er} adj. : **FRANCOU Edmond**

2^e adj. : **VASELI Max**

3^e adj. : **PUHELLE Marie-Odile**

Conseillers municipaux :

MICHEL Gilbert

ROBERT Bernard

FIGET Claude

CLARES Graziella

MARTIN Thierry

LOUIS Elisabeth

SALLA René

■ Fiscalité de la commune

TAXES	2005	2006	2007	2008
Foncieres sur les propriétés bâties	13.73 %	13.73 %	13.73 %	13.73 %
Foncieres sur les propriétés non bâties	61.64 %	61.64 %	61.64 %	61.64 %
Habitation	8.50 %	8.50 %	8.50 %	8.50 %
Professionnelle	9.30 %	9.30 %	9.30 %	9.30 %

■ Les atouts de la commune

► Principaux atouts :

Tourisme, Village de Caractère, Eglise Classée XII^{ème} siècle, Ecole Maternelle 2 classes, Commerces de proximité, Auberge, V.V.F., Ecomusée...

► Prestations spécifiques aux entreprises : **non**.

► Localisation en zone de revitalisation rurale : **oui**.

► Activité dominante sur la commune : **tourisme (V.V.F.)**.

Communauté de Communes Interdépartementale des Baronnies

Superf. de la commune :	692 ha
Altitude :	600 m
Nombre d'habitants :	307
Nombre d'électeurs :	224
Nom des habitants :	Lagrandais

Office du tourisme Intercommunal des Baronnies

Tel : **04 92 45 33 85**

email : **otlib.lagrand@wanadoo.fr**

■ Zones d'activités de la commune

Desserte routière :	oui
Desserte ferroviaire :	10 km
Desserte autoroutière :	25 km
Distance de la Préfecture :	50 km
Distance de la sous Préfecture :	-

■ Services sur la commune

Desserte par l'ADSL :	oui
ADSL Haut Débit :	oui
Hôpital/Clinique :	25 km
Ecole :	2 km
Collège :	10 km
Logements HLM :	oui
Bureau de Poste :	2 km
Banque :	10 km
Crèche :	non
Bibliothèque :	oui

■ Déchetterie :

déchets industriels banals :	-
déchets ordures ménagères :	oui
Transport Urbain :	non
Service d'accompagnement économique :	non
P.O.S. :	oui



Maire : M^r TRUPHEME Auguste

Né le : 21/09/1932

Profession : Agriculteur retraité

- Adresse postale de la mairie :
Avenue Arthur Audibert - 05300 LARAGNE-MONTÉGLIN
- Tél : 04 92 65 11 90 - Fax : 04 92 65 06 12
- Adresse mail de la mairie : mairie.laragne@wanadoo.fr
- Permanence du maire : sur rendez-vous
- Ouverture mairie :
Du lundi au vendredi de 8 h à 12 h et de 13 h 30 à 16 h 15
- Responsable administratif : -

Adjoints :

- 1^{er} adj. : MAFFREN Michèle (*chargé des Finances*)
- 2^e adj. : JOUVE Jean-Paul (*chargé du Développement économique, Commerce, Artisanat, Agriculture*)
- 3^e adj. : ROCHE Paul (*chargé de l'Urbanisme, des Travaux, de la Circulation et de la Sécurité*)
- 4^e adj. : REYNIER Jean-Michel (*chargé de la Jeunesse, de l'Education, des Sports, des Associations, des Animations*)
- 5^e adj. : MEISSIMILLY Martine (*chargé de la Culture, du Patrimoine, de la Communication et des Réunions de quartier*)
- 6^e adj. : JACOB Yves (*chargé de l'Environnement et des Grands Evénements*)

Conseillers municipaux :

AUBRY Paul
CAVALLI Marie-Christine
BERCHAUD Vincent
FELL Yves
CHOC Stéphane
JOANNET Michel
LAMBERT Monique
TOSCANO Marcello

SEINTURIER Pierre
ILLY Mireille
GARCIN Martine
DUPRAT Jean-Marc
CLARES Alain
MARTINEZ Henriette
MICHELENA Dominique
SILVE Pascale

■ Fiscalité de la commune

TAXES	2004	2005	2006	2007
Foncieres sur les propriétés bâties	21,18 %	21,39 %	21,39 %	21,39 %
Foncieres sur les propriétés non bâties	79,98 %	80,78 %	80,78 %	80,78 %
Habitation	5,66 %	5,72 %	5,72 %	5,72 %
Professionnelle	Communauté de communes			

■ Les atouts de la commune

- ▶ Principaux atouts :
Chef lieu de canton, pôle d'attractivité du Sud du département, tous commerces, tous services, écoles et collège, associations, gaz naturel, ADSL, TNT, site de Chabre pour le Vol Libre, patrimoine : église d'Arzeliers, caves et porte du Château.
- ▶ Prestations spécifiques aux entreprises : -
- ▶ Localisation en zone de revitalisation rurale : -
- ▶ Activité dominante sur la commune : commerce, artisanat, arboriculture.

Communauté de Communes du Laragnais

Superf. de la commune :	2 351 ha
Altitude :	572 m
Nombre d'habitants :	3 586 en 2008
Nombre d'électeurs :	2 518
Nom des habitants :	Laragnais

Office de Tourisme de Laragne
Tél. 04 92 65 19 38
info@of-laragne.fr

■ Zones d'activités de la commune

Surface occupée :	10 ha
Prix de vente au m ² :	15,50 €
Projet de développements économiques envisagé :	- à 1/2 ans : création d'un parc d'activités de 4,5 ha
Desserte routière :	oui
Desserte ferroviaire :	oui
Desserte autoroutière :	15
Distance de la Préfecture :	40 km
Distance de la sous Préfecture :	100 km

■ Services sur la commune

Desserte par l'ADSL :	oui
ADSL Haut Débit :	oui
Hôpital/Clinique :	oui
Ecole :	oui
Collège :	oui
Logements HLM :	oui
Bureau de Poste :	oui
Banque :	oui
Crèche :	oui
Médiathèque :	oui

Déchetterie :	
déchets industriels banals :	oui
déchets ordures ménagères :	oui
Transport Urbain :	non
Service d'accompagnement économique :	oui
Espace Emploi Formation Création 8 bis place de l'Eglise	
Service intercommunal géré par la Communauté de communes	
Tél. 04 92 65 26 97 fax 04 92 65 24 51	
- aurelie.bertrand@laragnais.net	
- denis.wilwertz@laragnais.net	
P.L.U. :	oui



LARDIER-ET-VALENÇA 05110

Canton de Tallard

Maire : M^r COSTORIER Rémi

Né le : 11/10/1959

Profession : Directeur adjoint
de la chambre d'agriculture

■ Adresse postale de la mairie :

BP 5 - 05110 LARDIER ET VALENÇA

■ Tél : 04 92 54 20 49 - Fax : 04 92 54 7064

■ Adresse mail de la mairie : mairie.de.lardier@wanadoo.fr

■ Permanence du maire : **jeudi après midi et sur rendez-vous**

■ Ouverture mairie : **lundi, mardi et jeudi après midi**

■ Responsable administratif : **MARCOU Monique**

Adjoints :

1^{er} adj. : **MARTIN Roger**

2^e adj. : **POUILLARD Pierre**

3^e adj. : **PARA Raymond**

Conseillers municipaux :

MEYSSONNIER Gérard

ALLAUD Laurent

STEFANI Noëlle

BLANC Danielle

FAURE Jean-Claude

COQ René

ROBERT Joël

■ Fiscalité de la commune

TAXES	2005	2006	2007	2008
Fonciers sur les propriétés bâties	15.61 %	15.61 %	15.61 %	15.61 %
Fonciers sur les propriétés non bâties	23.06 %	23.06 %	23.06 %	23.06 %
Habitation	1.85 %	1.85 %	1.85 %	1.85 %
Professionnelle	5.02 %	5.02 %	5.02 %	5.02 %

■ Les atouts de la commune

► Principaux atouts :

• commune de 1486 hectares à proximité du chef lieu de la ville de la Préfecture située à 15kms et de l'unique sortie d'autoroute A51 de 3à 5 kms.

• Commune dotée d'un PLU récent. Présence d'une agriculture diversifiée (élevages, arboriculture, maraîchage, horticulture...)

• Commune de 258 habitants dotée d'une école à classe unique de 20 élèves située à proximité d'un bourg centre (La Saulce) ou se trouvent de nombreux services publics et services au public.

► Prestations spécifiques aux entreprises : présence de zone d'activités nouvellement développées.

► Localisation en zone de revitalisation rurale : oui.

► Activité dominante sur la commune : **Agriculture, artisanat, entreprises, profession libérale.**

Communauté de Communes de Tallard-Barcillonnette

Superf. de la commune : 1 486 ha

Altitude : 720 m

Nombre d'habitants : 258

Nombre d'électeurs : 256

Nom des habitants : Lardériens

Office de Tourisme de Tallard

Tél. 04 92 54 04 29

www.tourisme.ctcb.info

■ Zones d'activités de la commune

Surface occupée : 4,5 ha

Surface libre : 1 ha

Desserte routière : oui

Desserte ferroviaire : non

Desserte autoroutière : 3-5 km

Distance de la Préfecture : 15 km

Distance de la sous Préfecture : -

■ Services sur la commune

Desserte par l'ADSL : oui

ADSL Haut Débit : oui

Hôpital/Clinique : 15 km

Ecole : oui

Collège : 8 km

Logements HLM : non

Bureau de Poste : 5 km

Banque : non

Crèche : non

Bibliothèque : non

Déchetterie :

déchets industriels banals : oui

déchets ordures ménagères : non

La plus proche à Tallard

Transport Urbain : non

Service d'accompagnement

économique : non

P.L.U. : oui



Maire : **M^r JOUGLARD Rémy**
 Né le : 30/03/1952
 Profession : Agent DIRMED CEI
 Saint Bonnet

- Adresse postale de la mairie : 05500 LAYE
- Tél : 04 92 50 08 95 - Fax : 04 92 50 08 95
- Adresse mail de la mairie : communedelaye@wanadoo.fr
- Permanence du maire : **lundi de 16 h à 18 h**
- Ouverture mairie : **lundi et jeudi de 14 h à 18 h**
- Responsable administratif : **GAUTHIER Jacqueline**

Adjoints :

- 1^{er} adj. : **CLEMENT Simone**
- 2^e adj. : **NOULIN Anne-Marie**
- 3^e adj. : **BLANC Robert**

Conseillers municipaux :

- BERTRAND Delphine**
- BLANC Nicolas**
- FORMENTIN Michel**
- GAMBIN Ange**
- JAULIN Sandra**
- MARCOUX Alain**
- ATHENOUR Pierre**

■ Les atouts de la commune

- ▶ Principaux atouts : **station de ski de LAYE.**
- ▶ Prestations spécifiques aux entreprises : **non.**
- ▶ Localisation en zone de revitalisation rurale : **non.**
- ▶ Activité dominante sur la commune : **tourisme et agriculture.**

Communauté de Communes
du Champsaur

Superf. de la commune :	1 100 ha
Altitude :	1 170 m
Nombre d'habitants :	233
Nombre d'électeurs :	221
Nom des habitants :	Layards

Zones d'activités de la commune

Desserte routière :	oui
Desserte ferroviaire :	non
Desserte autoroutière :	-
Distance de la Préfecture :	10 km
Distance de la sous Préfecture :	-

Services sur la commune

Desserte par l'ADSL :	oui
ADSL Haut Débit :	-
Hôpital/Clinique :	10 km
Ecole :	5 km
Collège :	5 km
Logements HLM :	non
Bureau de Poste :	10 km
Banque :	10 km
Crèche :	10 km
Bibliothèque :	oui

Déchetterie :

déchets industriels banals :	-
déchets ordures ménagères :	oui

La plus proche à St-Bonnet

Transport Urbain :	non
Service d'accompagnement économique :	non
P.O.S :	oui



LAZER 05300

Canton de Laragne

Maire : **M^{me} MORHET-RICHAUD Patricia**

Née le : 28/07/1961

Profession : -

- Adresse postale de la mairie : **Mairie de Lazer - 05300 LAZER**
- Tél : 04 92 65 06 30 - Fax : 04 92 65 08 71
- Adresse mail de la mairie : **mairie.lazer@wanadoo.fr**
- Permanence du maire : **mercredi de 8 h à 10 h**
- Ouverture mairie : **Lundi et vendredi de 8 h 30 à 12 h**
- Responsable administratif : **LE BIGOT Laurence**

Adjoints :

Jean-marie LONG

Brigitte LACROIX

Conseillers municipaux :

TELMONT Christine

GELPY Josiane

MOULLET Louis

IMBARD Yves

COUDOURET Bernard

ROCHE Alain

COUDOURET Jean-Paul

GUIEU André

■ Les atouts de la commune

- ▶ Principaux atouts : -
- ▶ Prestations spécifiques aux entreprises : **non.**
- ▶ Localisation en zone de revitalisation rurale : **oui.**
- ▶ Activité dominante sur la commune : **agriculture.**

Communauté de Communes du Laragnais

Superf. de la commune :	2 072 ha
Altitude :	600 m
Nombre d'habitants :	353 en 2006
Nombre d'électeurs :	265
Nom des habitants :	Lazérois

Office de Tourisme
Tél. 04 92 65 09 38

■ Zones d'activités de la commune

Desserte routière :	oui
Desserte ferroviaire :	non
Desserte autoroutière :	17 km
Distance de la Préfecture :	35 km
Distance de la sous Préfecture :	-

■ Services sur la commune

Desserte par l'ADSL :	non
ADSL Haut Débit :	oui
Hôpital/Clinique :	non
Ecole :	non
Collège :	non
Logements HLM :	non
Bureau de Poste :	non
Banque :	non
Crèche :	non
Bibliothèque :	4 km

Déchetterie :	
déchets industriels banals :	non
déchets ordures ménagères :	oui
Transport Urbain :	non
Service d'accompagnement économique :	non
P.O.S. ou P.L.U. :	oui



LETTRET 05130

Canton de Tallard

Maire : **M^r ROUSSELLE Michel**

Né le : 01/12/1955

Profession : Artisan Carreleur

- Adresse postale de la mairie :
Le Village - 05130 LETTRET
- Tél : **04 92 54 02 57** - Fax : **04 92 54 02 57**
- Adresse mail de la mairie : **mairie.lettret@wanadoo.fr**
- Permanence du maire : **le vendredi soir sur RDV**
- Ouverture mairie : **mercredi après midi et Samedi matin**
- Responsable administratif : -

Adjoints :

1^{er} adj. : **Gérard PARMENTIER**

2^e adj. : **Vanessa AYE-COGNO**

3^e adj. : **MAS-CHAMBON**

Conseillers municipaux :

Martine TEISSEIRE

Doris ARNAUD

Christophe SCHIANO-LOMORIELLO

Pierre-Michel LECOMTE

Denis ROUSSELLE

Jean-Louis GROS

Mickaël BELLARD

■ Fiscalité de la commune

TAXES	2005	2006	2007	2008
Foncieres sur les propriétés bâties	5.97 %	6.08 %	6.23 %	6.39 %
Foncieres sur les propriétés non bâties	38.45 %	39.22 %	40.20 %	41.21 %
Habitation	2.05 %	2.09 %	2.14 %	2.19 %
Professionnelle	-	-	7.56 %	7.75 %

■ Les atouts de la commune

- ▶ Principaux atouts : -
- ▶ Prestations spécifiques aux entreprises : **non**.
- ▶ Localisation en zone de revitalisation rurale : **oui**.
- ▶ Activité dominante sur la commune : **agriculture**.

Communauté de Communes de TALLARD-BARCILONNETTE

Superf. de la commune :	420 ha
Altitude :	600 m
Nombre d'habitants :	154 en 2008
Nombre d'électeurs :	165
Nom des habitants :	Lettretiens

Office de Tourisme de TALLARD

■ Zones d'activités de la commune

Desserte routière :	oui
Desserte ferroviaire :	15 km
Desserte autoroutière :	-
Distance de la Préfecture :	15 km
Distance de la sous Préfecture :	100 km

■ Services sur la commune

Desserte par l'ADSL :	-
ADSL Haut Débit :	non
Hôpital/Clinique :	15 km
Ecole :	2 km
Collège :	2 km
Logements HLM :	2 km
Bureau de Poste :	2 km
Banque :	2 km
Crèche :	2 km
Bibliothèque :	2 km

Déchetterie :	-
déchets industriels banals :	-
déchets ordures ménagères :	-

La plus proche à 2 km

Transport Urbain :	non
Service d'accompagnement économique :	non
P.O.S. ou P.L.U. :	non

Carte communale



MANTEYER 05400

Canton de Gap Campagne

Maire : **M^r CHEVALIER Alain**

Né le : 05/07/1953

Profession : -

- Adresse postale de la mairie : 05400 Manteyer
- Tél : 04 92 57 80 73 - Fax : 04 92 57 97 47
- Adresse mail de la mairie : mairie.manteyer@wanadoo.fr
- Permanence du maire : vendredi matin de 10 h à 12 h
- Ouverture mairie :
mardi et vendredi 8 h 30 à 12 h et 14 h à 17 h 30
- Responsable administratif : Sylvie PAUCHON

Adjoints :

1^{er} adj. : JULLIEN Guy

2^e adj. : CHABRE Jean-Marc

3^e adj. : PERU Christian

Conseillers municipaux :

PAUCHON Robert

GERBY Damien

GOSSELIN Laurence

SELLERET Michel

PONS Michel

OSINGA Sandrine

ARNAUD SALGADO Sandrine

Fiscalité de la commune

TAXES	2004	2005	2006	2007
Foncieres sur les propriétés bâties	14.47 %	14.47 %	14.47 %	14.47 %
Foncieres sur les propriétés non bâties	81.75 %	81.75 %	81.75 %	81.75 %
Habitation	11.91 %	11.91 %	11.91 %	11.91 %
Professionnelle	16.93 %	16.93 %	16.93 %	16.93 %

Les atouts de la commune

- ▶ Principaux atouts : **Station de ski Gap-Ceûze 2000.**
- ▶ Prestations spécifiques aux entreprises : **non.**
- ▶ Localisation en zone de revitalisation rurale : **non.**
- ▶ Activité dominante sur la commune : **agriculture et station de ski.**

Communauté de Communes de deux Buëch

Superf. de la commune : 2 563 ha

Altitude : 900 m

Nombre d'habitants : 403

Nombre d'électeurs : 343

Nom des habitants : Manteyards

Office de Tourisme de Veynes

Tél. 04 92 57 27 43

mail : tourisme.veynois@wanadoo.fr

Zones d'activités de la commune

Desserte routière :	oui
Desserte ferroviaire :	non
Desserte autoroutière :	-
Distance de la Préfecture :	15 km
Distance de la sous Préfecture :	-

Services sur la commune

Desserte par l'ADSL :	oui
ADSL Haut Débit :	-
Hôpital/Clinique :	15 km
Ecole :	12 km
Collège :	15 km
Logements HLM :	non
Bureau de Poste :	4 km
Banque :	15 km
Crèche :	15 km
Bibliothèque :	4 km

Déchetterie :	
déchets industriels banals :	non
déchets ordures ménagères :	non

La plus proche à Veynes

Transport Urbain :	non
Service d'accompagnement économique :	non
P.O.S. ou P.L.U. :	oui



Maire : **M^rREYNAUD Odile**

Né le : 03/10/1940

Profession : Retraitée

- Adresse postale de la mairie :
MAIRIE - Le village - 05700 MEREUIL
- Tél : **04 92 67 09 58** - Fax : **04 92 67 13 55**
- Adresse mail de la mairie : **mairie.mereuil@wanadoo.fr**
- Permanence du maire : **mardi de 14 h 30 à 17 h 30**
- Ouverture mairie :
jeudi de 9 h 30 à 12 h 30 et de 14 h à 17 h 30
- Responsable administratif : **ALLIER Patricia**

Adjoints :

1^{er} adj. : **Raymond REYNAUD**

2^e adj. : **Robert BOUIS**

Conseillers municipaux :

LASSAUZE Danièle

SAUVEBOIS Monique

SAUVEBOIS Pierre

BOUIS Albert

BOUIS Robert

REYNAUD Christian

REYNAUD Raymond

REYNAUD Alain

■ Fiscalité de la commune

TAXES	2008	2009
Foncieres sur les propriétés bâties	4,96 %	4,96 %
Foncieres sur les propriétés non bâties	73,24 %	73,24 %
Habitation	4,07 %	4,07 %
Professionnelle	12,22 %	12,22 %

■ Les atouts de la commune

- ▶ Principaux atouts : **beauté du paysage.**
- ▶ Prestations spécifiques aux entreprises : **non.**
- ▶ Localisation en zone de revitalisation rurale : **oui.**
- ▶ Activité dominante sur la commune :
agriculture (élevage ovin, arboriculture), tourisme.

Communauté de Communes du Serrois

Superf. de la commune :	-
Altitude :	640 m
Nombre d'habitants :	82 en 2006
Nombre d'électeurs :	74
Nom des habitants :	Méreuillais

Office de Tourisme du Serrois
Tél. 04 92 67 00 67

■ Zones d'activités de la commune

Projets de développements économiques envisagés :

Mise en valeur du village, lotissement (10 lots)

Desserte routière :	3 km
Desserte ferroviaire :	non
Desserte autoroutière :	30 km
Distance de la Préfecture :	37 km
Distance de la sous Préfecture :	-

■ Services sur la commune

Desserte par l'ADSL :	-
ADSL Haut Débit :	au village
Hôpital/Clinique :	30 km
Ecole :	5 km
Collège :	5 km
Logements HLM :	5 km
Bureau de Poste :	5 km
Banque :	5 km
Crèche :	5 km
Bibliothèque :	oui

Déchetterie : de Serres 5 km
déchets industriels banals : -
déchets ordures ménagères : -

Transport Urbain :	-
Service d'accompagnement économique :	non
P.O.S. ou P.L.U. :	non



MOLINES-EN-QUEYRAS 05350

Canton d'Aiguilles

Maire : **M^r MARTIN Francis**

Né le : -

Profession : -

■ Adresse postale de la mairie : **05350 Molines en Queyras**

■ Tél : **04 92 45 83 37** - Fax : **04 92 45 80 16**

■ Adresse mail de la mairie :

mairie.molinesenqueyras@wanadoo.fr

■ Permanence du maire : -

■ Ouverture mairie : -

■ Responsable administratif : -

Adjoints :

1^{er} adj. : GAMBE Maurice

2^e adj. : FOURETS Christian

3^e adj. : GARCIN Francis

Conseillers municipaux :

CABALE Christelle

CATALA Jean-Claude

GARCIN Valérie

HERRY Lucien

MARTIN MISTA Monique

POUGEOL Anne

THOMAS Christophe.

■ Les atouts de la commune

► Principaux atouts : -

► Prestations spécifiques aux entreprises : -

► Localisation en zone de revitalisation rurale : -

► Activité dominante sur la commune : -

Communauté de Communes des Escarton du Queyras

Superf. de la commune : **4 162 ha**

Altitude : **1 760 m**

Nombre d'habitants : **325**

Nombre d'électeurs : **-**

Nom des habitants : **Molinards**

■ Zones d'activités de la commune

Desserte routière : -

Desserte ferroviaire : -

Desserte autoroutière : -

Distance de la Préfecture : -

Distance de la sous Préfecture : -

■ Services sur la commune

Desserte par l'ADSL : -

ADSL Haut Débit : -

Hôpital/Clinique : -

Ecole : -

Collège : -

Logements HLM : -

Bureau de Poste : -

Banque : -

Crèche : -

Bibliothèque : -

Déchetterie :

déchets industriels banals : -

déchets ordures ménagères : -

Transport Urbain : -

Autres : -

Service d'accompagnement

économique : -

P.O.S. ou P.L.U. : -



Maire : **M^r MEVOLHON Henri**
 Né le : 16/03/1930
 Profession : Retraité

- Adresse postale de la mairie :
Mairie - 05110 MONETIER ALLEMONT
- Tél : 04 92 66 40 58 - Fax : 04 92 66 40 58
- Adresse mail de la mairie : mairie.monetier@laposte.net
- Permanence du maire : **mardi et vendredi de 14 h à 16 h**
- Ouverture mairie :
Lundi et jeudi de 9 h à 12 h, mardi et vendredi de 14 h à 17 h
- Responsable administratif : **FENNELL Evelyne**

Adjoints :

AUDIBERT Jean-Louis
FIGARELLA Joëlle
PHILIP Pascale

Conseillers municipaux :

ANDRE Jean-Michel
BALDANZA Patricia
OLIVE Jean-Paul,
VIEUX Danièle
MEVOLHON Henri-Philippe
NAL Delphine
FIGARELLA Clément

■ Fiscalité de la commune

TAXES	2004	2005	2006	2007
Fonciers sur les propriétés bâties	25.50 %	26.78 %	26.78 %	26.78 %
Fonciers sur les propriétés non bâties	51.37 %	53.93 %	53.93 %	53.93 %
Habitation	4.90 %	5.15 %	5.15 %	5.15 %
Professionnelle	TPU (Communauté de communes)			

■ Les atouts de la commune

- ▶ Principaux atouts : **arboriculture.**
- ▶ Prestations spécifiques aux entreprises : **non.**
- ▶ Localisation en zone de revitalisation rurale : **non.**
- ▶ Activité dominante sur la commune : **arboriculture.**

Communauté de Communes du Laragnais

Superf. de la commune :	800 ha
Altitude :	530 m
Nombre d'habitants :	327 en 2007
Nombre d'électeurs :	230
Nom des habitants :	Monétiards

Office du tourisme de LARAGNE
 Tél. 04 92 65 09 38

■ Zones d'activités de la commune

Desserte routière :	oui
Desserte ferroviaire :	13 km
Desserte autoroutière :	20 km
Distance de la Préfecture :	25 km
Distance de la sous Préfecture :	140 km

■ Services sur la commune

Desserte par l'ADSL :	oui
ADSL Haut Débit :	-
Hôpital/Clinique :	25 km
Ecole :	oui
Collège :	non
Logements HLM :	non
Bureau de Poste :	oui
Banque :	non
Crèche :	non
Bibliothèque :	oui

Déchetterie :
 déchets industriels banals : non
 déchets ordures ménagères : oui

La plus proche à Lazer

Transport Urbain :	oui
Service d'accompagnement économique :	non
P.O.S. ou P.L.U. :	-

MONÉTIER-LES-BAINS (LE) 05220

Canton de Le Monétier-les-Bains



Maire : **M^r BOUVIER Pierre**

Né le : 06/08/1948

Profession : -

- Adresse postale de la mairie :
BP 26 - 05220 LE MONETIER LES BAINS
- Tél : **04 92 24 40 04** - Fax : **04 92 24 52 18**
- Adresse mail de la mairie : **monetier@monetier.com**
- Permanence du maire : **sur rendez-vous uniquement**
- Ouverture mairie : **matin : lundi au vendredi de 8 h à 12 h**
après Midi : lundi-mardi : 13 h 30 à 17 h 30,
mercredi : 13 h 30 à 19 h, vendredi : 13 h 30 à 16 h 30
- Responsable administratif : **SALMON Jérôme**

Adjoints :

- 1^{er} adj. : **GUGLIEMMETTI Roger**
- 2^e adj. : **FORGEUX Anne-Marie**
- 3^e adj. : **PLEINDOUX Claude**
- 4^e adj. : **MARTIN Christophe**

Conseillers municipaux :

- BERNARD Alain**
- BOITTE Alain**
- BOUCHARD Bruno**
- CANGIANO Christophe**
- CADET Edmond**
- CISSE Carole**
- KOEKKOEK Béatrice**
- LESPINASSE Patrick**
- REY Olivier**
- REBATEL Catherine**

■ Fiscalité de la commune

TAXES	2005	2006	2007	2008
Foncières sur les propriétés bâties	516 458 €	535333 €	553204 €	573686 €
Foncières sur les propriétés non bâties	21533 €	18064 €	17945 €	25362 €
Habitation	447138 €	460368 €	478193 €	507370 €
Professionnelle	306264 €	306264 €	306264 €	306264 €

■ Les atouts de la commune

► **Principaux atouts** : Commune très étendue, 12 500 ha, présentant de vastes diversités de paysages, dont 4500ha situés en zone centrale du Parc National des Ecrins, faisant partie de la station de Serre-Chevalier. Sa capacité d'accueil de 10000 lits touristiques lui permet d'accueillir une forte fréquentation hivernale et estivale. Avec le ski sous ses différentes formes l'hiver, viennent s'ajouter l'été les activités d'eau vive, les sports de moyenne et haute montagne. Toute l'année, la découverte d'un patrimoine riche et préservé (habitat, patrimoine religieux et vernaculaire) s'offre sur tout le territoire. Depuis quelques années, l'histoire du Monétier les Bains refait surface grâce à son activité thermoludique qui permet de se baigner dans de l'eau chaude naturelle tout au long de l'année.

L'activité agricole, et principalement pastorale, façonne les paysages de la commune.

Le bourg offre tous les services nécessaires à la vie permanente. Une zone artisanale de 20000m² permet à la vie économique de s'y épanouir.

- Prestations spécifiques aux entreprises : **non.**
- Localisation en zone de revitalisation rurale : **oui.**
- Activité dominante sur la commune : **station de ski, centre thermoludique, tourisme été-hiver, pastoralisme.**

Communauté de Communes du Briançonnais

Superf. de la commune :	12 500 ha
Altitude :	1 460-3 664 m
Nombre d'habitants :	1 093
Nombre d'électeurs :	1 013
Nom des habitants :	Monesterains

Office de Tourisme Intercommunal de Serre Chevalier

■ Zones d'activités de la commune

Surface occupée :	20 000 m ²
Prix de vente au m ² :	30€ + 3000€/Lot
Projet de développements économiques envisagé :	
- à 2 ans :	Agrandissement de la zone artisanale
Desserte routière :	oui
Desserte ferroviaire :	15 km
Desserte autoroutière :	100 km
Distance de la Préfecture :	100 km
Distance de la sous Préfecture :	15 km

■ Services sur la commune

Desserte par l'ADSL :	oui
ADSL Haut Débit :	oui
Hôpital/Clinique :	15 km
Ecole :	oui
Collège :	12 km
Logements HLM :	oui
Bureau de Poste :	oui
Banque :	oui
Crèche :	10 km
Bibliothèque :	oui

Déchetterie :
déchets industriels banals : **oui**
déchets ordures ménagères : **non**
Le plus proche à la Communauté de Communes

Transport Urbain :	non
Autres : Navettes organisées en saison d'hiver pour l'accès aux pistes de ski	
Service d'accompagnement économique :	non
P.O.S. ou P.L.U. :	oui



MONTBRAND 05140

Canton d'Aspres-sur-Buëch

Maire : **M^rTRUC Michel**

Né le : -

Profession : -

- Adresse postale de la mairie : 05140 Montbrand
- Tél/Fax : **04 92 57 29 90**
- Adresse mail de la mairie : **montbrand@wanadoo.fr**
- Permanence du maire : -
- Ouverture mairie : -
- Responsable administratif : -

Adjoints :

-

Conseillers municipaux :

TRUC Jean-Marie
BEGOU Christian
BRUNISHOLZ Alain
BURILLE Pierre
TRUC Dominique
BALDACCHINO Jean
GARNIER Hélène

■ Les atouts de la commune

- ▶ Principaux atouts : -
- ▶ Prestations spécifiques aux entreprises : -
- ▶ Localisation en zone de revitalisation rurale : -
- ▶ Activité dominante sur la commune : -

Communauté de Communes du Haut-Buëch

Superf. de la commune :	2 500 ha
Altitude :	1 000 m
Nombre d'habitants :	53
Nombre d'électeurs :	-
Nom des habitants :	Montbrandiers

■ Zones d'activités de la commune

Desserte routière :	-
Desserte ferroviaire :	-
Desserte autoroutière :	-
Distance de la Préfecture :	-
Distance de la sous Préfecture :	-

■ Services sur la commune

Desserte par l'ADSL :	-
ADSL Haut Débit :	-
Hôpital/Clinique :	-
Ecole :	-
Collège :	-
Logements HLM :	-
Bureau de Poste :	-
Banque :	-
Crèche :	-
Bibliothèque :	-

Déchetterie :	
déchets industriels banals :	-
déchets ordures ménagères :	-
Transport Urbain :	-
Autres :	
Service d'accompagnement économique :	-
P.O.S. ou P.L.U. :	-



Maire : **M^r SEGRETAIN Antoine**

Né le : 03/07/1955

Profession : Agriculteur

■ Adresse postale de la mairie :

Le village - 05700 Montclus

■ Tél/Fax : **04 92 67 05 51**

■ Adresse mail de la mairie : -

■ Permanence du maire : **lundi et jeudi après midi**

■ Ouverture mairie : **lundi et jeudi de 13 h 30 à 17 h**

■ Responsable administratif : -

Adjoints :

GABERT Alain

DESREUMAUX Catherine

Conseillers municipaux :

ARLAUD Paulette

BOUZIN Lydie

ARLAUD Serge

LAVARENNE Marc

DUBOIS Mathieu

VIGOUROUX Pascal

■ Fiscalité de la commune

TAXES	2008
Foncieres sur les propriétés bâties	5,23 %
Foncieres sur les propriétés non bâties	73,43 %
Habitation	5,01 %
Professionnelle	12,14 %

■ Les atouts de la commune

► Principaux atouts : **Tourisme vert, Agriculture biologique, artisans d'art (2 ateliers)**

► Prestations spécifiques aux entreprises : **non**

► Localisation en zone de revitalisation rurale : **oui**

► Activité dominante sur la commune : **Agriculture et artisanat**

Communauté de Communes du Serrois

Superf. de la commune : 2 000 ha

Altitude : 760 m

Nombre d'habitants : 53

Nombre d'électeurs : 40

Nom des habitants : Montclusiens

Office de Tourisme

Tél. 04 92 67 00 67

www.provence-des-montagnes.com

■ Zones d'activités de la commune

Desserte routière : **oui**

Desserte ferroviaire : **3 km**

Desserte autoroutière : **30 km**

Distance de la Préfecture : **35 km**

Distance de la sous Préfecture : **120 km**

■ Services sur la commune

Desserte par l'ADSL : **oui**

ADSL Haut Débit : **oui**

Hôpital/Clinique : **35 km**

Ecole : **3 km**

Collège : **3 km**

Logements HLM : **-**

Bureau de Poste : **3 km**

Banque : **3 km**

Crèche : **3 km**

Bibliothèque : **oui**

Déchetterie :

déchets industriels banals : **non**

déchets ordures ménagères : **non**

La plus proche à 3 km

Transport Urbain : **non**

Service d'accompagnement

économique : **non**

P.O.S. ou P.L.U. : **non**



Maire : **M^r FIORLETTA Gilbert**

Né le : 20/02/1950

Profession : Potier

- Adresse postale de la mairie :
Caserne Campana - Place Marquis de Larray
05600 MONT-DAUPHIN
- Tél : 04 92 45 18 34 - Fax : 04 92 45 35 84
- Adresse mail de la mairie : mairie.montdauphin@wanadoo.fr
- Permanence du maire : sur rendez-vous
- Ouverture mairie :
lundi et jeudi 8 h à 12 h et 14 à 18 h ; le mardi de 8 h à 12 h
accueil du public : lundi – jeudi 14 h à 18 h et mardi 8 h à 12 h
- Responsable administratif : **Christine Sibourd**

Adjoints :

François RAITBERGER
Maurice OTTOMANI

Conseillers municipaux :

Laure BONFORT
Christian BRIARD
André FREZET
Laurent MONTFORT
Sylvain LIAUTARD
Isabelle PARDIGON

■ Les atouts de la commune

- ▶ Principaux atouts :
place Forte Vauban inscrite sur la liste du patrimoine mondial de l'UNESCO en 2008.
- ▶ Prestations spécifiques aux entreprises : non.
- ▶ Localisation en zone de revitalisation rurale : oui
- ▶ Activité dominante sur la commune :

artisanat d'art, hôtellerie restauration, bar, commerce de souvenirs, agence de voyages, une entreprise de transports taxi et autocars, une entreprise de plomberie, un centre de vacances, une colonie de vacances.

Communauté de Communes du Guillestrois

Superf. de la commune :	56 ha
Altitude :	1056 m
Nombre d'habitants :	140 en 2008
Nombre d'électeurs :	106
Nom des habitants :	Mont-Dauphinois

Maison du Tourisme du Guillestrois
Tél. 04 92 45 04 37
pays-du-guillestrois@wanadoo.fr

■ Zones d'activités de la commune

Projets de développements économiques envisagés :

Projet de jardin expérimental et de conservation sur le site du cavalier 104. Développement de recherche sur l'usage des plantes et leur transformation dans l'histoire de Mont-Dauphin et le développement actuel, Mont-Dauphin étant un lieu carrefour pour de nombreuses espèces.

Dans le cadre du festival du conte « conte escarpe » créé il y a 7 ans, développer les usages communs et l'apprentissage des différences culturelles au travers de spectacles vivants, sensibiliser les publics à l'art du conte et à la sauvegarde du patrimoine oral de leurs territoires. Interagir avec les publics par la mise en réseau de diffusion grand public des créations sonores et visuelles.

Desserte routière :	oui
Desserte ferroviaire :	2,5 km
Desserte autoroutière :	60 km
Distance de la Préfecture :	60 km
Distance de la sous Préfecture :	30 km

■ Services sur la commune

Desserte par l'ADSL :	oui
ADSL Haut Débit :	oui
Hôpital/Clinique :	20 km
Ecole :	2,5 km
Collège :	4,5 km
Logements HLM :	4,5 km
Bureau de Poste :	oui (point poste)
Banque :	4,5 km
Crèche :	4,5 km
Bibliothèque :	oui

Déchetterie :	
déchets industriels banals :	oui
déchets ordures ménagères :	oui
Transport Urbain :	non
Service d'accompagnement économique :	non
P.O.S. ou P.L.U. :	non



Maire : **M^r MAMO Roger**

Né le : -

Profession : -

- Adresse postale de la mairie : 05230 Montgardin
- Tél : 04 92 50 37 81 - Fax : 04 92 50 23 15
- Adresse mail de la mairie : mairiemontgardin@free.fr
- Permanence du maire : -
- Ouverture mairie : -
- Responsable administratif : -

Adjoints :

1^{er} adj. : ESCALLIER Francis

2^e adj. : FAURE Joseph

3^e adj. : HUBLOU Alain

Conseillers municipaux :

SIMON Jacqueline

ROULET André

MULLER Roland

RICHARD Sylvie

BERTRAND Martine

REYNAUD Laurent

GLEIZE Claude-Nicolas

■ Les atouts de la commune

- ▶ Principaux atouts : -
- ▶ Prestations spécifiques aux entreprises : -
- ▶ Localisation en zone de revitalisation rurale : -
- ▶ Activité dominante sur la commune : -

Communauté de Communes de la Vallée de l'Avance

Superf. de la commune :	1 580 ha
Altitude :	940 m
Nombre d'habitants :	403
Nombre d'électeurs :	-
Nom des habitants :	Montgardinois

■ Zones d'activités de la commune

Desserte routière :	-
Desserte ferroviaire :	-
Desserte autoroutière :	-
Distance de la Préfecture :	-
Distance de la sous Préfecture :	-

■ Services sur la commune

Desserte par l'ADSL :	-
ADSL Haut Débit :	-
Hôpital/Clinique :	-
Ecole :	-
Collège :	-
Logements HLM :	-
Bureau de Poste :	-
Banque :	-
Crèche :	-
Bibliothèque :	-

Déchetterie :	
déchets industriels banals :	-
déchets ordures ménagères :	-
Transport Urbain :	-
Autres :	-
Service d'accompagnement économique :	-
P.O.S. ou P.L.U. :	-



MONTGENÈVRE 05100

Canton de Briançon Nord

Maire : M^r HERMITTE Guy

Né le : -

Profession : Commissaire divisionnaire
en retraite

- Adresse postale de la mairie : BP 13 - 05100 Montgenèvre
- Tél : 04 92 21 92 88 - Fax : 04 92 21 98 15
- Adresse mail de la mairie : mairie.montgenevre@wanadoo.fr
- Permanence du maire : sur rendez-vous
- Ouverture mairie : lundi au vendredi de 13 h 30 à 17 h
- Responsable administratif : Catherine SAUREL

Adjoints :

GLAIVE-MOREAU Michèle

FUGAIN Jacques

MALBERTI Christian

MEYER Michel

Conseillers municipaux :

SCHAACK Françoise

PAYAN Monique

ISAMBERT Francis

SCHWEY Christian

COULLIAIS Michel

FORNESI Marc

■ Fiscalité de la commune

TAXES	2004	2005	2006	2007
Foncieres sur les propriétés bâties	23.30 %	23.53 %	23.53 %	23.53 %
Foncieres sur les propriétés non bâties	119.42 %	120.62 %	120.62 %	120.62 %
Habitation	8.68 %	8.77 %	8.77 %	8.77 %
Professionnelle		-		

■ Les atouts de la commune

- ▶ Principaux atouts : **station de ski, golf, vtt.**
- ▶ Prestations spécifiques aux entreprises : **non**
- ▶ Localisation en zone de revitalisation rurale : **oui.**
- ▶ Activité dominante sur la commune :
activités touristiques et commerciales.

Communauté de Communes du Briançonnais

Superf. de la commune :	40,07 m ²
Altitude :	1850 à 3000 m
Nombre d'habitants :	512
Nombre d'électeurs :	404
Nom des habitants :	Montgenevois

Office de Tourisme

Tél. 04 92 21 52 54

mail : info@montgenevre.com

■ Zones d'activités de la commune

Desserte routière :	oui
Desserte ferroviaire :	13 km
Desserte autoroutière :	20 km
Distance de la Préfecture :	100 km
Distance de la sous Préfecture :	13 km

■ Services sur la commune

Desserte par l'ADSL :	oui
ADSL Haut Débit :	non
Hôpital/Clinique :	13 km
Ecole :	oui
Collège :	non
Logements HLM :	oui
Bureau de Poste :	oui
Banque :	13 km
Crèche :	oui
Bibliothèque :	13 km

Déchetterie :	
déchets industriels banals :	non
déchets ordures ménagères :	oui
Transport Urbain :	-
Autre : car scolaire mis à la disposition de la population	
Service d'accompagnement économique :	non
P.O.S. ou P.L.U. :	oui

M



Maire : **M^r TRON René**

Né le : 27/09/1931

Profession : retraité

- Adresse postale de la mairie :
Le village - 05150 MONTJAY
- Tél : **04 92 66 26 03** - Fax : **04 92 66 26 03**
- Adresse mail de la mairie : **mairie-de-montjay@alsatis.net**
- Permanence du maire : **sur rendez-vous**
- Ouverture mairie : **mardi et vendredi de 13 h 30 à 17 h 30**
- Responsable administratif : **Pascale JACQUIER**

Adjoints :

Jean-Charles SAUVAYRE

Gilles MOSTACHETTI

Conseillers municipaux :

Josette BOUTEILLE

Roger MORENO

Yves RICHAUD

Laurent MARTINI

Robert TAXIL

Thierry ARNOUX

■ Fiscalité de la commune

TAXES	2005	2006	2007	2008
Foncieres sur les propriétés bâties	5.90 %	5.90 %	5.90 %	5.90 %
Foncieres sur les propriétés non bâties	9.31 %	9.31 %	9.31 %	9.31 %
Habitation	54.79 %	54.79 %	54.79 %	54.79 %
Professionnelle	13.08 %	13.08 %	13.08 %	13.08 %

■ Les atouts de la commune

- ▶ Principaux atouts :
promenades pédestres ; chemins forestiers ; sylviculture, ensoleillement exceptionnel à exploiter.
- ▶ Prestations spécifiques aux entreprises : **non.**
- ▶ Localisation en zone de revitalisation rurale : **oui.**
- ▶ Activité dominante sur la commune : **élevage ovin.**

Communauté de Communes Interdépartementale des Baronnies

Superf. de la commune :	2 700 ha
Altitude :	850 m
Nombre d'habitants :	97 en 2008
Nombre d'électeurs :	119
Nom des habitants :	Montjayais

■ Zones d'activités de la commune

Projet de développements économiques envisagé :

- à 2 ans : **Solaire, Eolien**

Desserte routière :	oui
Desserte ferroviaire :	20 km
Desserte autoroutière :	30 km
Distance de la Préfecture :	60 km
Distance de la sous Préfecture :	-

■ Services sur la commune

Desserte par l'ADSL :	oui
ADSL Haut Débit :	non
Hôpital/Clinique :	20 km
Ecole :	10 km
Collège :	20 km
Logements HLM :	20 km
Bureau de Poste :	10 km
Banque :	20 km
Crèche :	20 km
Bibliothèque :	oui

Déchetterie :

déchets industriels banals : non

déchets ordures ménagères : oui

La plus proche à 20 km

Transport Urbain : non

Autres :

Service d'accompagnement

économique : non

P.O.S. ou P.L.U. : non



Maire : **M^r LESBROS Georges**

Né le : -

Profession : -

- Adresse postale de la mairie : **05400 MONTMAUR**
- Tél : **04 92 58 05 59** - Fax : **04 92 58 13 38**
- Adresse mail de la mairie : **mairie-montmaur@wanadoo.fr**
- Permanence du maire : -
- Ouverture mairie : -
- Responsable administratif : -

Adjoints :

1^{er} adj. : AMOURIQ René

2^e adj. : MESCLE Michel

3^e adj. : BONNARDEL Jérôme

Conseillers municipaux :

BRUNEAU Maryse

LAURENT Hubert

MEYSENQ Annick

BURLURAUX Gilles

GOHIER Marine

MESCLE Fabienne

LINDER Yolande

■ Les atouts de la commune

- ▶ Principaux atouts : -
- ▶ Prestations spécifiques aux entreprises : -
- ▶ Localisation en zone de revitalisation rurale : -
- ▶ Activité dominante sur la commune : -

Communauté de Communes des deux Buëch

Superf. de la commune : **4 870 ha**

Altitude : **910 m**

Nombre d'habitants : **499**

Nombre d'électeurs : **-**

Nom des habitants : **Montmaurins**

■ Zones d'activités de la commune

Desserte routière :	-
Desserte ferroviaire :	-
Desserte autoroutière :	-
Distance de la Préfecture :	-
Distance de la sous Préfecture :	-

■ Services sur la commune

Desserte par l'ADSL :	-
ADSL Haut Débit :	-
Hôpital/Clinique :	-
Ecole :	-
Collège :	-
Logements HLM :	-
Bureau de Poste :	-
Banque :	-
Crèche :	-
Bibliothèque :	-

Déchetterie :

déchets industriels banals :	-
déchets ordures ménagères :	-
Transport Urbain :	-
Autres :	-
Service d'accompagnement économique :	-
P.O.S. ou P.L.U. :	-



Maire : **M^{me} AUBERT Eveline**

Né le : 11/05/1940

Profession : Retraîtée

- Adresse postale de la mairie :
Le village - 05150 MONTMORIN
- Tél : **04 92 66 02 50** - Fax : **04 92 66 02 50**
- Adresse mail de la mairie : **mairie.montmorin@orange.fr**
- Permanence du maire : **sur rendez-vous**
- Ouverture mairie : **Mardi matin et jeudi après-midi**
- Responsable administratif : **Corinne CALISSI BARRAL**

Adjoints :

AUBEPART André
BROISE Clodette

Conseillers municipaux :

ENDIGNOUS Lucile
REYMOND Chantal
GIROUSSE Gilles
BERENGUIER Jean
CORBIERE Jean
TENOUX Jean Pierre

■ Fiscalité de la commune

TAXES	2005	2006	2007	2008
Fonciers sur les propriétés bâties	74 %	75 %	78 %	80 %
Fonciers sur les propriétés non bâties	66 %	54 %	55 %	56 %
Habitation	61 %	65 %	65 %	65 %
Professionnelle	38 %	65 %	55 %	61 %

■ Les atouts de la commune

- ▶ Principaux atouts :
village médiéval, église du XII^{ème} siècle, châteaux du XVI^{ème} et XVII^{ème} siècle, tour du XVIII^{ème} siècle, auberge « La Rabasse », Cadran solaire, calades restaurées.
Sentier de grande randonnée GR 94., Gîtes d'accueil de Pra Boyer.
- ▶ Prestations spécifiques aux entreprises : **non**
- ▶ Localisation en zone de revitalisation rurale : **oui**
- ▶ Activité dominante sur la commune : **polyculture, élevage, élevage spécifique d'ânes.**

Communauté de Communes de la Vallée de l'Oule

Superf. de la commune :	-
Altitude :	-
Nombre d'habitants :	89
Nombre d'électeurs :	105
Nom des habitants :	Montmorinois

■ Zones d'activités de la commune

Desserte routière :	-
Desserte ferroviaire :	-
Desserte autoroutière :	-
Distance de la Préfecture :	-
Distance de la sous Préfecture :	-

■ Services sur la commune

Desserte par l'ADSL :	oui
ADSL Haut Débit :	oui
Hôpital/Clinique :	65 km
Ecole :	oui
Collège :	20 km
Logements HLM :	20 km
Bureau de Poste :	20 km
Banque :	20 km
Crèche :	20 km
Bibliothèque :	3 km

Déchetterie :	
déchets industriels banals :	-
déchets ordures ménagères :	oui
Transport Urbain :	-
Service d'accompagnement économique :	non
P.O.S. ou P.L.U. :	non



MONTROND 05700

Canton de Serres

Maire : **M^{me} GIRARD Maryse**
Né le : 27/06/1955
Profession : Assistante de direction

- Adresse postale de la mairie :
Le village - 05700 Montrond
- Tél : **04 92 67 12 88** - Fax : **04 92 67 12 88**
- Adresse mail de la mairie : **mairie.montrond@wanadoo.fr**
- Permanence du maire :
Lundi au jeudi de 18 h à 19 h 30 et le vendredi de 9 h à 12 h sur rendez-vous
- Ouverture mairie : **Mardi et vendredi de 9 h 30 à 12 h 30**
- Responsable administratif : -

Adjoints :

CLAVEL Michèle
LOMBARD Denise

Conseillers municipaux :

ASTIER Eric
CLENET Lucienne
GIRARD Georges
ROSSI Claude
ROUMIEU Alain
ROUMIEU Louis

■ Fiscalité de la commune

TAXES	2004	2005	2006	2007
Foncieres sur les propriétés bâties	10.21 %	10.21 %	10.21 %	10.21 %
Foncieres sur les propriétés non bâties	34.23 %	34.23 %	34.23 %	34.23 %
Habitation	2.83 %	2.83 %	2.83 %	2.83 %
Professionnelle	7.07 %	7.07 %	7.07 %	7.07 %

■ Les atouts de la commune

- ▶ Principaux atouts :
La tour Sarrazine, Eglise avec son vitrail représentant l'Assomption de la Vierge (XIX siècle).
- ▶ Prestations spécifiques aux entreprises : **non.**
- ▶ Localisation en zone de revitalisation rurale : **oui.**
- ▶ Activité dominante sur la commune : **agriculture.**

Communauté de Communes du Serrois

Superf. de la commune : 450 ha
 Altitude : 625 m
 Nombre d'habitants : 51 en 2008
 Nombre d'électeurs : 47
 Nom des habitants : Montronnais

Office de Tourisme
 Tél. 04 92 67 00 67
 mail : info@buech-serrois.com

■ Zones d'activités de la commune

Prix de vente du m² : 3,5 à 4,20 €
 (terrain agricole)
 Desserte routière : oui
 Desserte ferroviaire : 5 km
 Desserte autoroutière : 29 km
 Distance de la Préfecture : 46 km
 Distance de la sous Préfecture : 135 km

■ Services sur la commune

Desserte par l'ADSL : oui
 ADSL Haut Débit : oui
 Hôpital/Clinique : 46 km
 Ecole : 5 km
 Collège : 5 km
 Logements HLM : non
 Bureau de Poste : 5 km
 Banque : 5 km
 Crèche : 5 km
 Bibliothèque : 5 km

Déchetterie :
 déchets industriels banals : non
 déchets ordures ménagères : non
La plus proche à 5 km

Transport Urbain : non
 Service d'accompagnement économique : non
 P.O.S. ou P.L.U. : non
 (carte communale)



Maire : **M^{me} BOUCHET Claire**
 Né le : 09/01/1954
 Profession : attachée parlementaire

- Adresse postale de la mairie : **Place Hippolyte Gondre**
- Tél : 04 92 50 09 66 - Fax : 04 92 50 09 66
- Adresse mail de la mairie : motte.en.champsaur@orange.fr
- Permanence du maire :
à la demande sur place ou sur rendez-vous
- Ouverture mairie : **vendredi 13 h à 17 h, du lundi au jeudi de 13 h 30 à 16 h 30 avec l'Agence Postale Communale**
- Responsable administratif : **Madame le Maire**

Adjoints :

MAZET Jean-Michel
NICOLAS Bernard

MAUBERRET Myriam

Conseillers municipaux :

BELLET Francis
CORTEGGIANI Jean-Yves
EYRAUD Maurice
GASCO Gérard

GONSOLIN Vincent
MEYER Guy
VINCENT Gilles

■ Fiscalité de la commune

TAXES	2005	2006	2007	2008
Foncières sur les propriétés bâties	5.95 %	5.95 %	5.95 %	10.95 %
Foncières sur les propriétés non bâties	124 %	124 %	124 %	129 %
Habitation	5.55 %	5.55 %	5.55 %	10.55 %
Professionnelle	10.16 %	10.16 %	10.16 %	15.16 %

■ Les atouts de la commune

La commune constitue une vallée à part entière, la vallée de la Séveraissette qui, sur une dizaine de kilomètres de longueur, du bocage du Champsaur rejoint la haute montagne avec la Pic du Vieux Chaïllo. Elle est par conséquent le château d'eau des communes en amont, pour l'eau potable les communes de Saint Eusèbe, Bénévent, Saint Bonnet en Champsaur et pour l'eau d'arrosage de part et d'autre de la vallée quatre canaux sur neuf sont encore entretenus arrosant 400 ha de terrain sur six communes jusqu'au pied de la vallée du Valgaudemar. Une partie du territoire de la commune est située dans le cœur du Parc National des Ecrins, le hameau de Molines le bordant est riche de potentialités historiques et écologiques (c'était une commune à part entière jusqu'au début du 20^{ème} siècle). Une partie du territoire est compris dans un site Natura 2000. Le territoire comprend de nombreuses espèces protégées, la faune de montagne est très largement représentée. La commune de La Motte est lauréate au programme « AGIR pour l'énergie », dès cette année une tranche de travaux d'enfouissement des réseaux secs liés à l'extension du réseau potable sur le hameau des Héritières va permettre d'économiser l'électricité. La Commune a travaillé sur l'opportunité d'un réseau de chaleur « bois-énergie ». La Commune a l'intention d'installer une micro-centrale sur un de ses torrents.

► **Principaux atouts :** La commune a procédé à un regroupement pédagogique avec la commune voisine des Costes ce qui a permis de ne pas fermer l'école primaire des Costes et de créer l'école maternelle à La Motte, le transport scolaire est organisé par la commune de La Motte. Depuis la rentrée scolaire 2008/2009, la commune a créé un service de « garderie cantine ». La commune est dotée d'une forte dynamique de jeunes toujours prêts à aider à l'organisation de manifestation importante, l'Appel de la Forêt par exemple. La Commune a la chance d'avoir sur son territoire un potentiel d'artistes en tous genres.

► **Prestations spécifiques aux entreprises :** A la demande d'une entreprise du BTP La Commune a réfléchi à la construction d'un atelier-relais.

► **Localisation en zone de revitalisation rurale :** oui.

► **Activité dominante sur la commune :** l'agriculture est l'activité dominante, l'élevage ovin notamment.

Communauté de Communes du Champsaur

Superf. de la commune :	5 280 ha
Altitude :	1 186 m
Nombre d'habitants :	180 en 2008
Nombre d'électeurs :	186
Nom des habitants :	Les Moutencs

Zones d'activités de la commune

Desserte routière :	oui
Desserte ferroviaire :	27 km
Desserte autoroutière :	-
Distance de la Préfecture :	27 km
Distance de la sous Préfecture :	-

Services sur la commune

Desserte par l'ADSL :	oui
ADSL Haut Débit :	oui
Hôpital/Clinique :	non
Ecole/Collège :	oui
Logements HLM :	7 km
Bureau de Poste :	oui
Banque :	non
Crèche :	non
Bibliothèque :	non

Déchetterie :

déchets industriels banals :	oui
déchets ordures ménagères :	oui

Transport Urbain : oui

Autres : **Transport scolaire utilisé pour conduire les habitants tous les lundis au marché et pour accompagner les jeunes en boîte de nuit ou autre à leur demande.**

Service d'accompagnement

économique :	non
P.O.S. ou P.L.U. :	non



MOYDANS 05150

Canton de Rosans

Maire : **M^{me} PELLETIER Patricia**

Né le : 05/02/1963

Profession : Agent à domicile

- Adresse postale de la mairie :
Route de Nyons - 05150 Moydans
- Tél : **04 92 66 62 51** - Fax : **04 92 66 62 51**
- Adresse mail de la mairie : **mairie.moydans@wanadoo.fr**
- Permanence du maire : **mardi 14 h à 18h**
- Ouverture mairie : **mardi 14 h à 18 h**
- Responsable administratif : -

Adjoints :

LENZI Robert

MATHIEU Jean-Charles

Conseillers municipaux :

MIELLOU René

ALLIER Jean-Louis

JOUVE Yves

GABET Alain

MOURE-MIELLOU Patrick

DUFOUR Marie-José

■ Fiscalité de la commune

TAXES	2007
Foncières sur les propriétés bâties	6.99 %
Foncières sur les propriétés non bâties	58.56 %
Habitation	5.96 %
Professionnelle	13.17 %

■ Les atouts de la commune

- ▶ Principaux atouts : -
- ▶ Prestations spécifiques aux entreprises : **non**
- ▶ Localisation en zone de revitalisation rurale : **non**
- ▶ Activité dominante sur la commune : **agriculture, chasse, randonnées.**

Communauté de Communes Interdépartementale des Baronnies

Superf. de la commune :	1 051 ha
Altitude :	750 m
Nombre d'habitants :	57
Nombre d'électeurs :	52
Nom des habitants :	Moydanais

Office de Tourisme de Rosans
Tél. 04 92 66 66 66

Zones d'activités de la commune

Desserte routière :	oui
Desserte ferroviaire :	22 km
Desserte autoroutière :	60 km
Distance de la Préfecture :	62 km
Distance de la sous Préfecture :	-

Services sur la commune

Desserte par l'ADSL :	oui
ADSL Haut Débit :	non
Hôpital/Clinique :	62 km
Ecole :	3 km
Collège :	22 km
Logements HLM :	non
Bureau de Poste :	3 km
Banque :	22 km
Crèche :	22 km
Bibliothèque :	oui

Déchetterie :
 déchets industriels banals : non
 déchets ordures ménagères : non
La plus proche à 5 km

Transport Urbain :	non
Autres : transport scolaire sur le collège de Serres	non
Service d'accompagnement économique :	non
P.O.S. ou P.L.U. :	non

M



Maire : **M^r GAY PARA Michel**

Né le : 30/08/1950

Profession : Retraité

- Adresse postale de la mairie :
le Village - 05000 NEFFES
- Tél : **04 92 57 80 87** - Fax : **04 92 57 96 28**
- Adresse mail de la mairie : **mairie.neffes@wanadoo.fr**
- Permanence du maire : **Vendredi de 17 h 30 à 18 h 30**
- Ouverture mairie : **Lundi de 9 h à 12 h,
Mardi de 9 h à 12 h et de 14 h à 18 h, Jeudi de 14 h à 17 h**
- Responsable administratif : **LARROQUE Pascale**

Adjoints :

CATELAN Arlette
NEBON Claude
MIOULANE Louis
GUENNEGUEZ Alain.

Conseillers municipaux :

COINTE Myriam
COMBRIE Corine
DORE Chantal,
DUPUY Brigitte
LEAUTIER Charlotte
CARRARA Pierre
FOUBERT Jean-Pierre
LEOUFFRE Bernard
NEGE Emmanuel
SELLIER Daniel

■ Fiscalité de la commune

TAXES	2008
Foncieres sur les propriétés bâties	11,63 %
Foncieres sur les propriétés non bâties	64,97 %
Habitation	4,63 %
Professionnelle	13,92 %

■ Les atouts de la commune

- ▶ Principaux atouts : -
- ▶ Prestations spécifiques aux entreprises : **non**
- ▶ Localisation en zone de revitalisation rurale : **non**
- ▶ Activité dominante sur la commune : -

Communauté de Communes de Tallard Barcillonnette

Superf. de la commune :	936 ha
Altitude :	735 m
Nombre d'habitants :	734 en 2009
Nombre d'électeurs :	589
Nom des habitants :	Neffois

Office de Tourisme
Tél. 04 92 54 04 29

■ Zones d'activités de la commune

Desserte routière :	oui
Desserte ferroviaire :	10 km
Desserte autoroutière :	10 km
Distance de la Préfecture :	10 km
Distance de la sous Préfecture :	-

■ Services sur la commune

Desserte par l'ADSL :	oui
ADSL Haut Débit :	oui
Hôpital/Clinique :	10 km
Ecole :	oui
Collège :	oui
Logements HLM :	7 km
Bureau de Poste :	7 km
Banque :	7 km
Crèche :	7 km
Bibliothèque :	oui

Déchetterie :
déchets industriels banals : non
déchets ordures ménagères : non
La plus proche à 10 km

Transport Urbain : non
Autres :
Service d'accompagnement
économique : non
P.O.S. ou P.L.U. : oui



Maire :
**M^r POUCHOT ROUGEBLANC
Georges**
Né le : -
Profession : -

- Adresse postale de la mairie : 05100 Névache
- Tél : 04 92 21 19 19 - Fax : 04 92 20 06 29
- Adresse mail de la mairie : mairie.nevache@orange.fr
- Permanence du maire : -
- Ouverture mairie : -
- Responsable administratif : -

Adjoints :

MEYER Corinne

Conseillers municipaux :

ASCHETTINO Joseph

ROUX Henry-Pierre

BORDET Jacques

MARSELLI Jeanne-Marie

NOVO Riccardo

SOURDOIS Paul

■ Les atouts de la commune

- ▶ Principaux atouts : -
- ▶ Prestations spécifiques aux entreprises : -
- ▶ Localisation en zone de revitalisation rurale : -
- ▶ Activité dominante sur la commune : -

Communauté de Communes du briançonnais

Superf. de la commune :	19 000 ha
Altitude :	1 600 m
Nombre d'habitants :	321
Nombre d'électeurs :	-
Nom des habitants :	-

■ Zones d'activités de la commune

Desserte routière :	-
Desserte ferroviaire :	-
Desserte autoroutière :	-
Distance de la Préfecture :	-
Distance de la sous Préfecture :	-

■ Services sur la commune

Desserte par l'ADSL :	-
ADSL Haut Débit :	-
Hôpital/Clinique :	-
Ecole :	-
Collège :	-
Logements HLM :	-
Bureau de Poste :	-
Banque :	-
Crèche :	-
Bibliothèque :	-

Déchetterie :

déchets industriels banals :	-
déchets ordures ménagères :	-
Transport Urbain :	-
Autres :	-
Service d'accompagnement économique :	-
P.O.S. ou P.L.U. :	-



Maire : **M^r ESPITALIER Martial**

Né le : 26/06/1947

Profession : Agriculteur

- Adresse postale de la mairie :
05700 NOSSAGE ET BÉNEVENT
- Tél : **04 92 66 38 19** - Fax : **04 92 66 38 19**
- Adresse mail de la mairie : **nossage@voila.fr**
- Permanence du maire : **1^{er} et 3^{ème} lundi du mois de 14 h à 16 h**
- Ouverture mairie : **1^{er} et 3^{ème} lundi du mois de 14 h à 16 h**
- Responsable administratif : **Nathalie CARRENO**

Adjoints :

1^{er} adj. : BRUN François

2^e adj. : RAVEL Roland

Conseillers municipaux :

MEFFRE Marie-pierre

BLANC André

CASTE Nicole

ESPITALIER Alexandra

GUILLEMAIN Aimé

GUILLEMAIN Jean-Luc

■ Fiscalité de la commune

TAXES	2006	2007
Fonciers sur les propriétés bâties	9.40 %	9.40 %
Fonciers sur les propriétés non bâties	16.56 %	16.56 %
Habitation	9.46 %	9.46 %
Professionnelle	-	-

■ Les atouts de la commune

- ▶ Principaux atouts : -
- ▶ Prestations spécifiques aux entreprises : **non**.
- ▶ Localisation en zone de revitalisation rurale : **oui**.
- ▶ Activité dominante sur la commune : **agriculture**.

Communauté de Communes Interdépartementale des Baronnies

Superf. de la commune :	450 ha
Altitude :	650-1 253 m
Nombre d'habitants :	12
Nombre d'électeurs :	16
Nom des habitants :	Nossageais

Office de Tourisme d'Orpierre

■ Zones d'activités de la commune

Desserte routière :	5 km
Desserte ferroviaire :	12 km
Desserte autoroutière :	25 km
Distance de la Préfecture :	50 km
Distance de la sous Préfecture :	180 km

■ Services sur la commune

Desserte par l'ADSL :	non
ADSL Haut Débit :	oui
Hôpital/Clinique :	25 km
Ecole :	5 km
Collège :	12 km
Logements HLM :	non
Bureau de Poste :	5 km
Banque :	15 km
Crèche :	12 km
Bibliothèque :	5 km

Déchetterie :

déchets industriels banals :	non
déchets ordures ménagères :	oui

La plus proche à Orpierre

Transport Urbain :	non
Service d'accompagnement économique :	non
P.O.S. ou P.L.U. :	non



NOYER (LE) 05800

Canton de St-Bonnet-en-Champsaur

Maire : **M^r FOUGAIROLLE Jacques**
Né le : 02/01/1947
Profession : Chef d'entreprise retraité

- Adresse postale de la mairie : **La ville - 05500 LE NOYER**
- Tél : **04 92 50 11 45** - Fax : **04 92 50 11 45**
- Adresse mail de la mairie : **mairiedunoyer@wanadoo.fr**
- Permanence du maire : **lundi et vendredi après midi**
- Ouverture mairie : **lundi et vendredi après midi**
- Responsable administratif : **NOUGUIER Renée**

Adjoints : -

Conseillers municipaux :

Jacques FOUGAIROLLE
Renée NOUGUIER
Joseph FAURE
Laurent VILLAR
Christelle GARCIA
Jacqueline ROUDET
Hélène NICOLAS
Alain CALVAT
Yves POURROY
Michel CREISSARD

■ Fiscalité de la commune

TAXES	2004	2005	2006	2007
Fonciers sur les propriétés bâties	13.44 %	13.44 %	13.44 %	13.44 %
Fonciers sur les propriétés non bâties	67.20 %	67.20 %	67.20 %	67.20 %
Habitation	9.68 %	9.68 %	9.68 %	9.68 %
Professionnelle	4.84 %	4.84 %	4.84 %	4.84 %

■ Les atouts de la commune

- ▶ Principaux atouts : **Col du Noyer.**
- Ecomusée Dominique Villars.**
- ▶ Prestations spécifiques aux entreprises : **non.**
- ▶ Localisation en zone de revitalisation rurale : **oui.**
- ▶ Activité dominante sur la commune : -

Communauté de Communes du Champsaur

Superf. de la commune : 2 150 ha
 Altitude : 1 125 m
 Nombre d'habitants : 244
 Nombre d'électeurs : 227
 Nom des habitants : -

Office de Tourisme de St Bonnet en Champsaur
Tél. 04 92 50 02 57

■ Zones d'activités de la commune

Desserte routière : **oui**
 Desserte ferroviaire : **24 km**
 Desserte autoroutière : **-**
 Distance de la Préfecture : **24 km**
 Distance de la sous Préfecture : **114 km**

■ Services sur la commune

Desserte par l'ADSL : **oui**
 ADSL Haut Débit : **oui**
 Hôpital/Clinique : **24 km**
 Ecole : **oui**
 Collège : **8 km**
 Logements HLM : **8 km**
 Bureau de Poste : **8 km**
 Banque : **8 km**
 Crèche : **8 km**
 Bibliothèque : **oui**

Déchetterie :
 déchets industriels banals : **non**
 déchets ordures ménagères : **non**
La plus proche à St bonnet

Transport Urbain : **non**
 Service d'accompagnement économique : **non**
 P.O.S. ou P.L.U. : **oui**





Maire : **M^r RICOU Patrick**

Né le : 31/08/1962

Profession : Comptable

- Adresse postale de la mairie :
Mairie - 05170 ORCIÈRES
- Tél : **04 92 55 70 26** - Fax : **04 92 55 89 20**
- Adresse mail de la mairie : **br-mairie.orcieres@wanadoo.fr**
- Permanence du maire : -
- Ouverture mairie :
Lundi au vendredi de 8 h à 12 h et 14 h à 17 h
- Responsable administratif : **Sébastien PARISOT**

Adjoints :

DYE-PELLISSON Jean Claude
BERTRAND Dominique
BERTRAND-PELLISSON Philippe
GIRAUD-MOINE Martine

Conseillers municipaux :

RICOU Didier
BERTRAND-PELLISSON Jimmy
BONNABEL Gérard
GIRAUD-GUIGUES Pascale
GIRAUD-MAUDUIT Isabelle
REY Gérard
RICOU Claude
ROUIT Sébastien
SARRAZIN Bruno
SIMON Christine

■ Fiscalité de la commune

TAXES	2004	2005	2006	2007
Foncieres sur les propriétés bâties	22.71 %	22.71 %	22.71 %	22.71 %
Foncieres sur les propriétés non bâties	160.73 %	160.73 %	160.73 %	160.73 %
Habitation	18.60 %	18.60 %	18.60 %	18.60 %
Professionnelle	22.08 %	22.08 %	22.08 %	22.08 %

■ Les atouts de la commune

- ▶ Principaux atouts :
Station de sports d'hiver. Parc national des Ecrins.
- ▶ Prestations spécifiques aux entreprises : **non.**
- ▶ Localisation en zone de revitalisation rurale : **oui.**
- ▶ Activité dominante sur la commune : **Tourisme.**

Communauté de Communes du Champsaur

Superf. de la commune :	10 000 ha
Altitude :	1 300/3 000 m
Nombre d'habitants :	737 en 2008
Nombre d'électeurs :	694
Nom des habitants :	Orsatus

Office de Tourisme
Tél. 04 92 55 89 89

■ Zones d'activités de la commune

Desserte routière :	oui
Desserte ferroviaire :	35 km
Desserte autoroutière :	50 km
Distance de la Préfecture :	35 km
Distance de la sous Préfecture :	100 km

■ Services sur la commune

Desserte par l'ADSL :	oui
ADSL Haut Débit :	oui
Hôpital/Clinique :	non
Ecole :	oui
Collège :	25 km
Logements HLM :	oui
Bureau de Poste :	oui
Banque :	oui
Crèche :	oui
Bibliothèque :	oui

Déchetterie :	
déchets industriels banals :	oui
déchets ordures ménagères :	oui
La plus proche à 10 km	

Transport Urbain :	oui (saisonnier)
Autres : Piscine, patinoire, bowling, espace de remise en forme	
Service d'accompagnement économique :	oui
Communauté de Communes du Champsaur	
05500 St Bonnet en Champsaur	
P.O.S. ou P.L.U. :	oui



Maire : **M^{me} RAVEL Julie**

Né le : 13/12/1958

Profession : Agricultrice

- Adresse postale de la mairie : 05700 ORPIERRE
- Tél : 04 92 66 21 36 - Fax : 04 92 66 30 28
- Adresse mail de la mairie : mairie.orpierre@wanadoo.fr
- Permanence du maire : -
- Ouverture mairie :
Les matins de 9 h à 12 h sauf le mardi de 14 h à 17 h
- Responsable administratif : MULLER Muriel

Adjoints :

FERREOL Lucette

LOISELEUX Gilles

EVESQUE Claudy

Conseillers municipaux :

MOTTIER Albert

CHASTEL Claude

BRUN Danielle

JOUVE Didier

MAIGRE Françoise

LAVAL Jean-Claude

BECQUET Jean-François

■ Les atouts de la commune

- ▶ Principaux atouts : **Site d'escalade, commune touristique.**
- ▶ Prestations spécifiques aux entreprises : **non.**
- ▶ Localisation en zone de revitalisation rurale : **oui.**
- ▶ Activité dominante sur la commune : **Ets Les Lavandes, Centre d'Accueil pour personnes Agées les Roches d'Or, Agriculture et Tourisme.**

Communauté de Communes interdépartementale des Baronnies

Superf. de la commune : 2 757 ha

Altitude : 638 m

Nombre d'habitants : 367 en 2006

Nombre d'électeurs : 288

Nom des habitants : Orpierrois

Office de Tourisme
Tél. 04 92 66 30 45

■ Zones d'activités de la commune

Desserte routière : oui

Desserte ferroviaire : 13 km

Desserte autoroutière : 28 km

Distance de la Préfecture : 50 km

Distance de la sous Préfecture : -

■ Services sur la commune

Desserte par l'ADSL : oui

ADSL Haut Débit : non

Hôpital/Clinique : 30 km

Ecole : oui

Collège : 13 km

Logements HLM : oui

Bureau de Poste : oui

Banque : non

Crèche : non

Bibliothèque : oui

Déchetterie : gérée par la CCIB

déchets industriels banals : -

déchets ordures ménagères : oui

Transport Urbain : non

Service d'accompagnement

économique : non

P.O.S. ou P.L.U. : oui



LES ORRES 05200

Canton d'Embrun

Maire : **M^r DIJOU** Paul

Né le : 25 Juin 1938

Profession : Retraité

- Adresse postale de la mairie :
Le Chef-Lieu - 05200 LES ORRES
- Tél : 04 92 44 00 40 - Fax : 04 92 44 00 81
- Adresse mail de la mairie : mairie-des-orres@wanadoo.fr
- Permanence du maire : -
- Ouverture mairie : **du lundi au vendredi de 9 h à 12 h et de 14 h 30 à 17 h**
- Responsable administratif : **CEARD Danielle**

Adjoints :

1^{er} adj. : **Robert ARMELLIN**

2^e adj. : **Chantal ROUX**

3^e adj. : **Bernard BOYER**

Conseillers municipaux :

BONNAFFOUX Sébastien

CEAS Benoit

CRESPIN Christian

FORTOUL Henri

KIVEN François

PERIN Frédéric

RIPPERT Noël

■ Les atouts de la commune

- ▶ Principaux atouts : -
- ▶ Prestations spécifiques aux entreprises : -
- ▶ Localisation en zone de revitalisation rurale : -
- ▶ Activité dominante sur la commune : -

Communauté de Communes de l'Embrunais

Superf. de la commune :	7 479 ha
Altitude :	de 1198 à 2914 m
Nombre d'habitants :	531 en 2005
Nombre d'électeurs :	474
Nom des habitants :	Orrians

Office de Tourisme des Orres

Tél. 04 92 44 01 61

mail : of.lesorres@lesorres.com

■ Zones d'activités de la commune

Desserte routière :	oui
Desserte ferroviaire :	15 km
Desserte autoroutière :	58,6 km
Distance de la Préfecture :	47 km
Distance de la sous Préfecture :	58,4 km

■ Services sur la commune

Desserte par l'ADSL :	-
ADSL Haut Débit :	-
Hôpital/Clinique :	15 km
Ecole :	oui
Collège :	15 km
Logements HLM :	oui
Bureau de Poste :	oui
Banque :	-
Crèche :	-
Bibliothèque :	-

Déchetterie :

déchets industriels banals :	-
déchets ordures ménagères :	-
Transport Urbain :	-
Service d'accompagnement économique :	-
P.O.S. ou P.L.U. :	oui

Maire : **M'BERMOND Jean-Marie**

Né le : 07/10/1936

Profession : Retraité

- Adresse postale de la mairie : **Le village - 05400 OZE**
- Tél : **04 92 57 29 97** - Fax : **04 92 57 25 95**
- Adresse mail de la mairie : **mairie.oze@wanadoo.fr**
- Permanence du maire : **mercredi de 14 h à 18 h**
- Ouverture mairie : **mercredi de 14 h à 18 h**
- Responsable administratif : -

Adjoints :

SAUVEBOIS Madeleine
SYNAVE Alain

Conseillers municipaux :

BASSET Roger
BESTAGNO Gilbert
GARCIN Isabelle
MURILLO Lucie
LEENE-KAMERBEEK Inge
SIRI Guillaume

■ Fiscalité de la commune

TAXES	2006	2007
Foncieres sur les propriétés bâties	6277 €	6514 €
Foncieres sur les propriétés non bâties	1398 €	1398 €
Habitation	7131 €	7662 €
Professionnelle	625 €	676 €

■ Les atouts de la commune

- ▶ Principaux atouts : -
- ▶ Prestations spécifiques aux entreprises : **non**.
- ▶ Localisation en zone de revitalisation rurale : **non**.
- ▶ Activité dominante sur la commune : **tourisme et élevage ovins**.

Communauté de Communes des deux Buëch

Superf. de la commune :	1 203 ha
Altitude :	850 m
Nombre d'habitants :	91 en 2008
Nombre d'électeurs :	85
Nom des habitants :	Ozois

Office de Tourisme

Tél. 04 92 57 27 43

mail : tourisme.veynois@wanadoo.fr

■ Zones d'activités de la commune

Projet de développements économiques envisagé :

- à 2 ans : **Rehabilitation logement communal**

Desserte routière :	oui
Desserte ferroviaire :	5 km
Desserte autoroutière :	50 km
Distance de la Préfecture :	30 km
Distance de la sous Préfecture :	-

■ Services sur la commune

Desserte par l'ADSL :	oui
ADSL Haut Débit :	non
Hôpital/Clinique :	30 km
Ecole :	5 km
Collège :	5 km
Logements HLM :	non
Bureau de Poste :	5 km
Banque :	5 km
Crèche :	5 km
Bibliothèque :	5 km

Déchetterie :

déchets industriels banals :	non
déchets ordures ménagères :	non
Transport Urbain :	non

Autres : **transport scolaire**

Service d'accompagnement économique :

Maison de l'Entreprise	oui
rue léon cornand 05400 VEYNES	
Tél : 04 92 58 30 80 - fax : 04 92 58 30 89	
mail : conomie.cc2b@wanadoo.fr	
P.O.S. ou P.L.U. :	oui



PELLEAUTIER 05110

Canton Gap Campagne

Maire : **M^r HUBAUD Christian**
Né le : 4/4/64
Profession : Agriculteur

- Adresse postale de la mairie :
Le Village - 05000 PELLEAUTIER
- Tél : **04 92 57 87 42** - Fax : **04 92 45 28 79**
- Adresse mail de la mairie :
communedepelleautier@wanadoo.fr
- Permanence du maire : **lundi et vendredi matin 8 h à 12 h**
- Ouverture mairie : **lundi matin, mercredi après-midi, vendredi de 8 h 30 à 12 h et de 14 h à 17 h**
- Responsable administratif : **Marinette Amard**

Adjoints :

- 1^{er} adj. : **Guy BONNARDEL**
- 2^e adj. : **Gilles QUEYREL**
- 3^e adj. : **Michel BÉRAUD**
- 4^e adj. : **Séverine RAMBAUD**

Conseillers municipaux :

- BERTHIEUX Fernande**
- CLARY Michel**
- CROZE Claude**
- FINETTE Gérard**
- MEYNAUD Jean-Luc**
- MURET Damien**

- NEGE Emilie**
- QUEYREL Gilles**
- RITOUET Gilles**
- VALLANTIN René**
- ZOULALIAN Agnès**

■ Fiscalité de la commune

TAXES	2008
Foncieres sur les propriétés bâties	8.10 %
Foncieres sur les propriétés non bâties	42.55 %
Habitation	5.13 %
Professionnelle	13.18 %

■ Les atouts de la commune

- ▶ Principaux atouts :
 - Agricole : **14 exploitations**
 - Artisanale : **zone d'activités 16 artisans.....**
 - Touristique de par sa situation (massif de Ceuze) nombreux gîtes ruraux
 - Auberge communale.
- ▶ Prestations spécifiques aux entreprises : **non.**
- ▶ Localisation en zone de revitalisation rurale : **oui.**
- ▶ Activité dominante sur la commune : **agricole et Artisanale.**

Communauté de Communes de Tallard-Barcillonnette

Superf. de la commune :	1 208 ha
Altitude :	950 m
Nombre d'habitants :	557 en 2007
Nombre d'électeurs :	473
Nom des habitants :	Pelleautiard

Office de Tourisme de Tallard Tél. 04 92 54 04 29

■ Zones d'activités de la commune

Surface occupée :	15 000 m ²
Surface libre :	1 500 m ²
Prix de vente du m ² :	80 €
Desserte routière :	oui
Desserte ferroviaire :	10 km
Desserte autoroutière :	10 km
Distance de la Préfecture :	10 km
Distance de la sous Préfecture :	100 km

■ Services sur la commune

Desserte par l'ADSL :	oui
ADSL Haut Débit :	non
Hôpital/Clinique :	10 km
Ecole :	10 km
Collège :	10 km
Logements HLM :	10 km
Bureau de Poste :	10 km
Banque :	non
Crèche :	non
Bibliothèque :	oui

Déchetterie :
déchets industriels banals : non
déchets ordures ménagères : non

La plus proche à Gap

Transport Urbain :	non
Service d'accompagnement économique :	non
P.O.S. ou P.L.U. :	oui



PELVOUX 05340

Canton de l'Argentière-la-Bessée

Maire : **M^r SEMIOND Gérard**

Né le : 27/12/1947

Profession : Retraité

- Adresse postale de la mairie :
St Antoine - 05340 PELVOUX
- Tél : 04 92 23 31 07 - Fax : 04 92 23 46 43
- Adresse mail de la mairie : **mairie-pelvoux@wanadoo.fr**
- Permanence du maire : **sur rendez-vous**
- Ouverture mairie : **mardi au vendredi 14 h à 17 h
et samedi 9 h à 12 h**
- Responsable administratif : **SIMONET Brigitte**

Adjoints :

1^{er} adj. : **ETIENNE Robert**

2^e adj. : **CAIRE Philippe**

Conseillers municipaux :

GARNIER Martine

SEMIOND Élodie

BUISSON André

CHAMAGNE Pierre

GAUTHIER Jean-Pierre

GERARD Thomas

MOUTIER Gérard

SEMIOND Philippe

■ Les atouts de la commune

- ▶ Principaux atouts :
 - Haute montagne : Pelvoux Ecrins + 60% du territoire en zone « cœur » du parc national des écrins
 - Station de ski Pelvoux Vallouise.
- ▶ Prestations spécifiques aux entreprises : non.
- ▶ Localisation en zone de revitalisation rurale : non.
- ▶ Activité dominante sur la commune : **tourisme.**

Communauté de Communes du Pays des Ecrins

Superf. de la commune :	12 000 ha
Altitude :	1 200-1 400 m
Nombre d'habitants :	449
Nombre d'électeurs :	464
Nom des habitants :	Pelvousiens

Zones d'activités de la commune

Desserte routière :	oui
Desserte ferroviaire :	12 km
Desserte autoroutière :	60 km
Distance de la Préfecture :	80 km
Distance de la sous Préfecture :	25 km

Services sur la commune

Desserte par l'ADSL :	oui
ADSL Haut Débit :	oui
Hôpital/Clinique :	25 km
Ecole :	oui
Collège :	10 km
Logements HLM :	non
Bureau de Poste :	oui
Banque :	12 km
Crèche :	oui
Bibliothèque :	3 km

Déchetterie :	
déchets industriels banals :	-
déchets ordures ménagères :	-
Transport Urbain :	non
Autres : Ligne autocars « L'Argentière- Pelvoux » Navettes Intercommunales	
Service d'accompagnement économique :	non
P.O.S. :	oui (P.L.U. en cours)



Maire : **M^r ODDOU Eric**
 Né le : 27/01/1977
 Profession : Fonctionnaire

- Adresse postale de la mairie :
Ancienne Ecole - 05700 LA PIARRE
- Tél/fax : **04 92 67 14 82**
- Adresse mail de la mairie : **mairie-de-la-piarre@alsatis.net**
- Permanence du maire : **jeudi 10 h à 12 h et 14 h à 17 h**
- Ouverture mairie : **jeudi 10 h à 12 h et 14 h à 17 h**
- Responsable administratif : **Chantal PARA**

Adjoints :

- 1^{er} adj. : CAMUS Emilie**
- 2^e adj. : GILLIBERT Elisabeth**

Conseillers municipaux :

- PARA Annie**
- DEMANET Robert**
- FITZGIBBON Luke**
- ODDOU Auguste**
- ODDOU Laurent**
- DEPEYRE François**

■ Fiscalité de la commune

TAXES	2005	2006	2007	2008
Foncières sur les propriétés bâties	6 044 €	6 565 €	6 565 €	7 331 €
Foncières sur les propriétés non bâties	4 989 €	3 991 €	4 116 €	4 116 €
Habitation	7 812 €	8 443 €	8 988 €	9 062 €
Professionnelle	1 457 €	1 478 €	1 478 €	2 027 €

■ Les atouts de la commune

- ▶ Principaux atouts : -
- ▶ Prestations spécifiques aux entreprises : **non**.
- ▶ Localisation en zone de revitalisation rurale : **non**
- ▶ Activité dominante sur la commune : **agriculture**.

Communauté de Communes du Serrois

Superf. de la commune :	2 500 ha
Altitude :	880 m
Nombre d'habitants :	88
Nombre d'électeurs :	94
Nom des habitants :	Pierrois

Office de Tourisme de Serres
Tél. 04 92 67 0067

■ Zones d'activités de la commune

Desserte routière :	oui
Desserte ferroviaire :	non
Desserte autoroutière :	40 km
Distance de la Préfecture :	50 km
Distance de la S/Préfecture :	140 km

■ Services sur la commune

Desserte par l'ADSL :	oui
ADSL Haut Débit :	non
Hôpital/Clinique :	50 km
Ecole :	9 km
Collège :	9 km
Logements HLM :	9 km
Bureau de Poste :	9 km
Banque :	9 km
Crèche :	9 km
Bibliothèque :	oui

Déchetterie :
 déchets industriels banals : **non**
 déchets ordures ménagères : **oui**
La plus proche à Serres

Transport Urbain :	non
Service d'accompagnement économique :	non
P.O.S. ou P.L.U. :	non



POËT (LE) 05300

Canton de Laragne

Maire : **M' MONTAY Alain**
Né le : 15/03/1948
Profession : Retraité agriculture

- Adresse postale de la mairie :
22 rte Napoléon - 05300 Le Poët
- Tél : 04 92 65 70 11 - Fax : 04 92 65 72 92
- Adresse mail de la mairie : mairiedupoet@wanadoo.fr
- Permanence du maire : **sur rendez-vous**
- Ouverture mairie :
lundi au vendredi 11 h à 12 h 30 et de 13 h 30 à 16 h 30
- Responsable administratif : **BERTRAND France**

Adjoints :

- 1^{er} adj. : **FAY Pierre**
- 2^e adj. : **DESNOES Claude**
- 3^e adj. : **MARTIN Yvette**

Conseillers municipaux :

- BAILLON Bruno**
- BELLOTTO Robert**
- BOUVIER Pierre**
- BRUAND Annie**
- CHAILLOL Delphine**
- GARCIN Jean-Pierre**
- JACQUART Josiane**
- JUESTZ D'YNGLEMARE Thierry**
- PAPEGAY Georges**
- TROCCHI Jean-Marie**

■ Les atouts de la commune

- ▶ Principaux atouts : **agriculture, Pomme, élevage.**
- ▶ Prestations spécifiques aux entreprises : **non.**
- ▶ Localisation en zone de revitalisation rurale : **non.**
- ▶ Activité dominante sur la commune : **-**

Communauté de Communes du Laragnais

Superf. de la commune :	1 550 ha
Altitude :	600 m
Nombre d'habitants :	774
Nombre d'électeurs :	536
Nom des habitants :	Poëtais

Office de Tourisme de Laragne

■ Zones d'activités de la commune

Desserte routière :	oui
Desserte ferroviaire :	5 km
Desserte autoroutière :	7 km
Distance de la Préfecture :	35 km
Distance de la sous Préfecture :	-

■ Services sur la commune

Desserte par l'ADSL :	oui
ADSL Haut Débit :	oui
Hôpital/Clinique :	non
Ecole :	oui
Collège :	non
Logements conventionnés :	oui
Bureau de Poste :	oui
Banque :	non
Crèche :	non
Bibliothèque :	oui

Déchetterie :	
déchets industriels banals :	non
déchets ordures ménagères :	non

La plus proche CC du Laragnais

Transport Urbain :	non
Autres : Ligne régulière SCAL et Cars SIMARD	
Service d'accompagnement économique :	non
P.O.S. :	oui (P.L.U. en cours)



Maire : **M^r MOREL Michel**
 Né le : -
 Profession : -

Superf. de la commune : 1 380 ha
 Altitude : 1 064 m
 Nombre d'habitants : 285
 Nombre d'électeurs : -
 Nom des habitants : Polignaques

- Adresse postale de la mairie : 05500 POLIGNY
- Tél/Fax : 04 92 50 50 66
- Adresse mail de la mairie : poligny_commune@orange.fr
- Permanence du maire : -
- Ouverture mairie : -
- Responsable administratif : -

Adjoints :

- 1^{er} adj. : ARNAUD Jean-Claude
- 2^e adj. : LAGIER André
- 3^e adj. : ROUSSEL Jean

Conseillers municipaux :

- CATELAN Bruno
- BLANCHARD Jean-Marie
- BARBAN Patrice
- CHOUQUET Isabelle
- CIAMOUS Nicole
- VIEUX Maryse
- VINCENT Raymond

■ Les atouts de la commune

- ▶ Principaux atouts : -
- ▶ Prestations spécifiques aux entreprises : -
- ▶ Localisation en zone de revitalisation rurale : -
- ▶ Activité dominante sur la commune : -

■ Zones d'activités de la commune

- Desserte routière : -
- Desserte ferroviaire : -
- Desserte autoroutière : -
- Distance de la Préfecture : -
- Distance de la S/Préfecture : -

■ Services sur la commune

- Desserte par l'ADSL : -
- ADSL Haut Débit : -
- Hôpital/Clinique : -
- Ecole : -
- Collège : -
- Logements HLM : -
- Bureau de Poste : -
- Banque : -
- Crèche : -
- Bibliothèque : -

Déchetterie :

- déchets industriels banals : -
- déchets ordures ménagères : -
- Transport Urbain : -
- Service d'accompagnement économique : -
- P.O.S. ou P.L.U. : -



Maire : **M^r FUSINA René**

Né le : 25/11/1950

Profession : Ingénieur

- Adresse postale de la mairie :
Les Clots - 05230 PRUNIÈRES
- Tél : **04 92 50 65 89** - Fax : **04 92 50 33 08**
- Adresse mail de la mairie : **mairiedeprunieres@wanadoo.fr**
- Permanence du maire : **Samedi de 8 h à 10 h**
- Ouverture mairie : **Lundi de 14 h à 16 h et jeudi de 11 h à 12 h**
- Responsable administratif : **Patricia PEUZIN**

Adjoints :

1^{er} adj. : **Pierre DOUSSOT**

2^e adj. : **Yves BLANC**

Conseillers municipaux :

HILBERT Emile

GIRARD Dominique

GLEIZES Jeanine

REYMOND Martine

MARSEILLE Martine

GUIEU Robert

ARNAUD Roland

DURAND Bruno

■ Fiscalité de la commune

TAXES	2004	2005	2006	2007
Foncieres sur les propriétés bâties	5.02 %	5.20%	5.46%	5.46%
Foncieres sur les propriétés non bâties	26.00 %	26.91%	28.26%	28.26%
Habitation	1.89%	1.96%	2.06%	2.06%
Professionnelle	3.73%	3.86%	4.05%	4.05%

■ Les atouts de la commune

► Principaux atouts :

Atout touristique : proche du Lac de Serre-Ponçon.

Vue imprenable sur le lac.

► Prestations spécifiques aux entreprises : **non.**

► Localisation en zone de revitalisation rurale : **non.**

► Activité dominante sur la commune : **agriculture.**

Communauté de Communes du Savinois Serre-Ponçon

Superf. de la commune :	1 320 ha
Altitude :	1 000 m
Nombre d'habitants :	285 en 2008
Nombre d'électeurs :	248
Nom des habitants :	Toupins

**Office de Tourisme Intercommunal
de Savines le Lac**
Tél. **04 92 44 31 00**
mail : **www.ofisavinois.fr**

■ Zones d'activités de la commune

Desserte routière :	oui
Desserte ferroviaire :	non
Desserte autoroutière :	30 km
Distance de la Préfecture :	25 km
Distance de la sous Préfecture :	65 km


■ Services sur la commune

Desserte par l'ADSL :	oui
ADSL Haut Débit :	oui
Hôpital/Clinique :	25 km
Ecole :	6 km
Collège :	13,5 km
Logements HLM :	oui
Bureau de Poste :	6 km
Banque :	6 km
Crèche :	6 km
Bibliothèque :	oui

Déchetterie :
déchets industriels banals : non
déchets ordures ménagères : non

**la plus proche : recyclage à Savines
le Lac : 8 km et ordures ménagères à
Embrun : 18 km**

Transport Urbain :	non
Service d'accompagnement économique :	non
P.O.S. ou P.L.U. :	oui



PUY-SAINT-ANDRÉ 05100

Canton de Briançon Sud

Maire : **M^r LEROY Pierre**
Né le : 8/10/61
Profession : Cadre Infirmier

- Adresse postale de la mairie :
Le Chef-Lieu - 05100 PUY-SAINT-ANDRÉ
- Tél : **04 92 20 24 26** - Fax : **04 92 21 11 51**
- Adresse mail de la mairie : **mairie.puysaintandre@wanadoo.fr**
- Permanence du maire : **mardi après midi sur rendez-vous**
- Ouverture mairie : **lundi, mercredi, jeudi**
- Responsable administratif : -

Adjoints :

- 1^{er} adj. : Gérard SYLVESTRE**
- 2^e adj. : Luc CHARDRONNET**
- 3^e adj. : Philip CHAPE**

Conseillers municipaux :

- Estelle ARNAUD**
- Jean GABORIAUD**
- Corinne GAILLARD**
- Jean-Luc PEYRON**
- Alain PROUVÉ**
- Léa ROUX**

■ Fiscalité de la commune

TAXES	2005	2006	2007	2008
Foncieres sur les propriétés bâties	10,06 %	10,06 %	10,06 %	10,06 %
Foncieres sur les propriétés non bâties	72,40 %	72,40 %	72,40 %	72,40 %
Habitation	8,98 %	8,98 %	8,98 %	8,98 %
Professionnelle			-	

■ Les atouts de la commune

- ▶ Principaux atouts : -
- ▶ Prestations spécifiques aux entreprises : -
- ▶ Localisation en zone de revitalisation rurale : **oui.**
- ▶ Activité dominante sur la commune : -

Communauté de Communes du Briançonnais

Superf. de la commune :	554 868 ha
Altitude :	1 515 m
Nombre d'habitants :	485 en 2006
Nombre d'électeurs :	390
Nom des habitants :	-

Office de Tourisme de Briançon

Zones d'activités de la commune

Desserte routière :	oui
Desserte ferroviaire :	non
Desserte autoroutière :	-
Distance de la Préfecture :	-
Distance de la S/Préfecture :	-

Services sur la commune

Desserte par l'ADSL :	oui
ADSL Haut Débit :	-
Hôpital/Clinique :	non
Ecole :	non
Collège :	non
Logements HLM :	oui
Bureau de Poste :	non
Banque :	-
Crèche :	-
Bibliothèque :	-

Déchetterie :	
déchets industriels banals :	-
déchets ordures ménagères :	-
Transport Urbain :	-
Service d'accompagnement économique :	-
P.O.S. ou P.L.U. :	oui



Maire : **M'DOU Jean Claude**

Né le : 30/03/1951

Profession : Retraité

- Adresse postale de la mairie : **Le Villard**
- Tél : **04 92 43 28 81** - Fax : **04 92 43 53 80**
- Adresse mail de la mairie : **mairie@puy Sainteusebe.com**
- Permanence du maire : **sur rendez-vous**
- Ouverture mairie :
lundi de 9 h à 12 h et de 14 h à 18 h
mardi et Jeudi de 14 h à 18 h
- Responsable administratif : **Patricia ROSSIGNOL**

Adjoints :

1^{er} adj. : **Gustave BOSQ**

2^e adj. : **Michel NORBERT**

Conseillers municipaux :

Gilbert TAVAN

Yves SEARD

Monique GELLENS

Alain PIECQ

Olivier BERGERETTI

Sophie ALLEC

Jean-Pierre MICHEL

Christophe MATHERON

■ Les atouts de la commune

► Principaux atouts :

Sentiers de randonnées pédestres, VTT, Panorama sur le Lac de Serre Ponçon, limite Parc des Ecrins, Proche Stations de Ski.

► Prestations spécifiques aux entreprises : -

► Localisation en zone de revitalisation rurale : **oui**.

► Activité dominante sur la commune :

agriculture et pastoralisme.

Communauté de Communes du Savinois Serre Ponçon

Superf. de la commune :	1 100 ha
Altitude :	1 200 m
Nombre d'habitants :	130
Nombre d'électeurs :	120
Nom des habitants :	-

Zones d'activités de la commune

Desserte routière :	-
Desserte ferroviaire :	non
Desserte autoroutière :	-
Distance de la Préfecture :	40 km
Distance de la sous Préfecture :	-

Services sur la commune

Desserte par l'ADSL :	-
ADSL Haut Débit :	oui
Hôpital/Clinique :	8 km
Ecole :	8 km
Collège :	8 km
Logements HLM :	8 km
Bureau de Poste :	8 km
Banque :	8 km
Crèche :	6 km
Bibliothèque :	non

Déchetterie :

déchets industriels banals :	non
déchets ordures ménagères :	non
La plus proche à Savines-le-Lac à 6 km	

Transport Urbain :	non
Autres : ramassage scolaire	
Service d'accompagnement économique :	non
P.O.S. ou P.L.U. :	oui



PUY-SAINT-PIERRE 05110

Canton de Briançon Sud

Maire : M^r BARNEOUD Jean-Marius

Né le : 06/09/1944

Profession : Retraité

■ Adresse postale de la mairie :

86, route de Puy-St-Pierre, le Pinet - 05100 Puy-St-Pierre

■ Tél : 04 92 21 09 45 - Fax : 04 92 20 04 98

■ Adresse mail de la mairie :

mairie-puy-saint-pierre@wanadoo.fr

■ Permanence du maire : -

■ Ouverture mairie : Le mardi de 17 h à 19 h 30

et le samedi de 8 h 30 à 11 h 30

■ Responsable administratif :

Adjoints :

1^{er} adj. : BARNEAOU-ARNOULET Jean-Claude

2^e adj. : ALLAMANNO Nathalie

3^e adj. : BARELLE Christine

Conseillers municipaux :

TURLAN Jean-Luc

IZOARD André

DOMMANGE Alain

SALLE Collette

MOUGNOZ Valrie

BRUNET Roger

BERT Christian

■ Fiscalité de la commune

TAXES	2005	2006	2007	2008
Foncieres sur les propriétés bâties	35,86 %	35,86 %	35,86 %	35,86 %
Foncieres sur les propriétés non bâties	164 %	164 %	164 %	164 %
Habitation	11,60 %	11,60 %	11,60 %	11,60 %
Professionnelle	19,17 %	19,17 %	19,17 %	19,17 %

■ Les atouts de la commune

► Principaux atouts :

La commune de Puy-St-Pierre dispose d'une situation privilégiée au niveau touristique de part sa situation géographique. En Effet, il est possible d'embrasser dans sa presque totalité le réseau des fortifications Vauban depuis de nombreux points de la commune, ce qui avec le classement au patrimoine mondial de l'UNESCO de ces fortifications est un point fort.

Puy-St-Pierre a conservé et mis en valeur son patrimoine : église, chapelles, canaux, etc...

Une grande partie du domaine skiable du Prorel se trouve sur son territoire. La proximité de Briançon est aussi un avantage notable, la totalité des hameaux se trouve à moins de 5 km par la route de la ville.

La commune a participé à la revitalisation de l'activité agricole et commerciale sur son territoire par la réalisation d'une ferme communale et d'un gîte/auberge.

► Prestations spécifiques aux entreprises : **non**.

► Localisation en zone de revitalisation rurale : **non**.

► Activité dominante sur la commune : -

Superf. de la commune : 774 ha
 Altitude : 1540 m
 Nombre d'habitants : 501 en 2009
 Nombre d'électeurs : 444
 Nom des habitants : Lambans

Office de Tourisme de Briançon

Tél. 04 92 21 08 50

mail :

office-tourisme-briancon@wanadoo.fr

■ Zones d'activités de la commune

Desserte routière : **oui**
 Desserte ferroviaire : **non**
 Desserte autoroutière : -
 Distance de la Préfecture : 100 km
 Distance de la sous Préfecture : 3,5 km

■ Services sur la commune

Desserte par l'ADSL : **oui**
 ADSL Haut Débit : **oui**
 Hôpital/Clinique : 5 km
 Ecole : **oui**
 Collège : 4 km
 Logements HLM : 2,5 km
 Bureau de Poste : 2,5 km
 Banque : 2,5 km
 Crèche : 2,5 km
 Bibliothèque : 2,5 km

Déchetterie :
 déchets industriels banals : **non**
 déchets ordures ménagères : **oui**
 Transport Urbain : **non**
 Service d'accompagnement économique : **non**
 P.O.S. ou P.L.U. : **oui**



Maire : **M^r CHAUD Marcel**

Né le : -

Profession : Retraité

- Adresse postale de la mairie : **Les Alberts**
- Tél : **04 92 23 30 66** - Fax : **04 92 23 40 75**
- Adresse mail de la mairie : **mairie-puystvincent@wanadoo.fr**
- Permanence du maire : **sur rendez-vous**
- Ouverture mairie : **du lundi au vendredi de 9 h à 12 h**
- Responsable administratif : **Michèle FAURE**

Adjoints :

1^{er} adj. : **Yves ROUX**

2^e adj. : **Alain ROUX**

3^e adj. : **Jean-Louis GIRAUD**

Conseillers municipaux :

Mireille AUBERT

Pascal BIANCHI

René BLEIN

Paul LONGCHAMP

Jean-Louis PICHON

Laurent PRAMPOLINI

Claude ROCHAS

■ Fiscalité de la commune

TAXES	2007	2008	2009
Fonciers sur les propriétés bâties	19.10 %	17.58 %	17.58 %
Fonciers sur les propriétés non bâties	112 %	103.09 %	103.09 %
Habitation	12.90 %	11.87 %	11.87 %
Professionnelle	13.81 %	12.71 %	12.71 %

■ Les atouts de la commune

► Principaux atouts :

Commune du Parc National des Ecrins, station de ski, village traditionnel, nombreuses activités nature de plein air hiver comme été.

► Prestations spécifiques aux entreprises : **non.**

► Localisation en zone de revitalisation rurale : **non.**

► Activité dominante sur la commune : **station de sports d'hiver et station estivale, loisirs de plein air.**

Communauté de Communes du Pays des Ecrins

Superf. de la commune :	2 298 ha
Altitude :	1 400-2 750 m
Nombre d'habitants :	289 en 2006
Nombre d'électeurs :	281
Nom des habitants :	Traversourres

Office de Tourisme du Pays des Ecrins
 Tél. 0810 00 11 12
 mail : infos@paysdesecrins.com

■ Zones d'activités de la commune

Surface occupée :	115 000 m ² de SHON
Desserte routière :	oui
Desserte ferroviaire :	9 km
Desserte autoroutière :	92 km
Distance de la Préfecture :	80 km
Distance de la sous Préfecture :	23 km

■ Services sur la commune

Desserte par l'ADSL :	oui
ADSL Haut Débit :	oui
Hôpital/Clinique :	23 km
Ecole :	oui
Collège :	9 km
Logements HLM :	oui
Bureau de Poste :	oui
Banque :	9 km
Crèche :	9 km
Bibliothèque :	oui

Déchetterie :
 déchets industriels banals : non
 déchets ordures ménagères : non
La plus proche à 9 km

Transport Urbain :	non
Autres : remontées mécaniques	
Service d'accompagnement économique :	non
P.O.S. ou P.L.U. :	oui



PUY-SANIÈRES 05200

Canton de Savines-le-lac

Maire : M^{me} ROSSI Valérie
Né le : -
Profession : Directrice Commission
du film des Alpes du Sud

- Adresse postale de la mairie :
Les Truchets - 05200 Puy Sanières
- Tél : 04 92 43 38 88 - Fax : 04 92 43 62 13
- Adresse mail de la mairie : mairiedepuysanieres@wanadoo.fr
- Permanence du maire : **sur rendez-vous**
- Ouverture mairie : **Lundi de 9 h à 12 h et 13 h 30 à 16 h
et mardi, jeudi, vendredi, samedi de 9 h à 12 h**
- Responsable administratif : **CONSTANS Véronique**

Adjoints :

ARNOUX Frédéric
GARIN Sylvestre
PARIS Bruno

Conseillers municipaux :

LAGIER Gabriel
GROSJEAN Agnès
CURIEN Christine
PADOVANI Françoise
PARIS Michel
MARAVAL Michel
PICHOIR Jean-Claude

■ Les atouts de la commune

► Principaux atouts :

Exposition plein sud, l'ensoleillement, l'air sec et la douceur du climat Embrunais font de Puy Sanières une commune où il fait bon vivre loin des villes et des industries. Sa situation géographique au dessus du lac de Serre-Ponçon et proche des stations de skis en fait une destination très prisée pour ses nombreuses activités sportives.

- Prestations spécifiques aux entreprises : **oui**
- Localisation en zone de revitalisation rurale : **oui**
- Activité dominante sur la commune : **agriculture et élevage**

Communauté de Communes du Savinois Serre-Ponçon

Superf. de la commune :	1 110 ha
Altitude :	1 180 m
Nombre d'habitants :	204 en 2009
Nombre d'électeurs :	173
Nom des habitants :	Puysatins

**Office de Tourisme du Savinois
Serre-Ponçon**
mail : savines-le-lac.omt@wanadoo.fr

■ Zones d'activités de la commune

Desserte routière :	oui
Desserte ferroviaire :	7 km
Desserte autoroutière :	80 km
Distance de la Préfecture :	37 km
Distance de la sous Préfecture :	53 km

■ Services sur la commune

Desserte par l'ADSL :	oui
ADSL Haut Débit :	oui
Hôpital/Clinique :	7 km
Ecole :	4 km
Collège :	4 km
Logements HLM :	7 km
Bureau de Poste :	7 km
Banque :	7 km
Crèche :	7 km
Bibliothèque :	non

Déchetterie :
déchets industriels banals : **non**
déchets ordures ménagères : **non**
La plus proche à Savines le lac (7 km)

Transport Urbain :	non
Autres : Taxis, ramassage scolaire	
Service d'accompagnement économique :	non
P.O.S. ou P.L.U. :	oui



RABOU 05400

Canton de Gap Campagne

Maire : **M^{me} BARBET Martine**
Né le : -
Profession : -

- Adresse postale de la mairie :
Le village - 05400 RABOU
- Tél : **04 92 57 92 16** - Fax : **04 92 24 73 16**
- Adresse mail de la mairie : **mairie.rabou@packsurfwifi.com**
- Permanence du maire : -
- Ouverture mairie : -
- Responsable administratif : -

Adjoints :

1^{er} adj. : GASCARD Fabien

Conseillers municipaux :

ROSENSTIEL Marc
LIOUFFRE Stéphane
HUBAUD Marielle
BRUCHON Nadine
CARRE Jean-François
ARZAILLIER Thibault
VASCONI Marc

■ Les atouts de la commune

- ▶ Principaux atouts : -
- ▶ Prestations spécifiques aux entreprises : -
- ▶ Localisation en zone de revitalisation rurale : -
- ▶ Activité dominante sur la commune : -

Communauté de Communes des deux Buëch

Superf. de la commune :	2 656 ha
Altitude :	1 150 m
Nombre d'habitants :	76
Nombre d'électeurs :	-
Nom des habitants :	Raboutins

■ Zones d'activités de la commune

Desserte routière :	-
Desserte ferroviaire :	-
Desserte autoroutière :	-
Distance de la Préfecture :	-
Distance de la S/Préfecture :	-

■ Services sur la commune

Desserte par l'ADSL :	-
ADSL Haut Débit :	-
Hôpital/Clinique :	-
Ecole :	-
Collège :	-
Logements HLM :	-
Bureau de Poste :	-
Banque :	-
Crèche :	-
Bibliothèque :	-

Déchetterie :

déchets industriels banals :	-
déchets ordures ménagères :	-
Transport Urbain :	-
Service d'accompagnement économique :	-
P.O.S. ou P.L.U. :	-



RAMBAUD 05000

Canton de la Bête-Neuve

Maire : **M^r BEYNET Marc**

Né le : 06/08/1948

Profession : retraité

- Adresse postale de la mairie :
Mairie - 05000 RAMBAUD
- Tél : **04 92 52 25 96** - Fax : **04 92 52 02 50**
- Adresse mail de la mairie : **mairierambaud@wanadoo.fr**
- Permanence du maire : **sur rendez-vous**
- Ouverture mairie : **lundi : 16 h30 à 18 h 30,**
mardi, jeudi, vendredi : 10 h à 12 h
- Responsable administratif : **ROUX Cristelle**

Adjoints :

1^{er} adj. : **CLAVEL Alain**

2^e adj. : **DISDIER Nicole**

3^e adj. : **PERNIN Patrick**

Conseillers municipaux :

CASSIER Monique

COUSTURIER Francis

NEUVILLE Christian

PASCAL Suzanne (CCAS)

RENE Julien

ROUX Florence

SCACCIANOCE Salvator

■ Fiscalité de la commune

TAXES	2007
Fonciers sur les propriétés bâties	18 %
Fonciers sur les propriétés non bâties	66 %
Habitation	5,31 %
Professionnelle	6,03 %

■ Les atouts de la commune

► Principaux atouts :

Le clocher est éloigné de l'Eglise. Une table d'orientation est installée proche de celui-ci. De cet endroit on a un panorama sur la ville de gap et sur les aiguilles de Chabrières.

► Prestations spécifiques aux entreprises : **non.**

► Localisation en zone de revitalisation rurale : **-**

► Activité dominante sur la commune : **agriculture.**

Superf. de la commune :	1 049 ha
Altitude :	700-900 m
Nombre d'habitants :	357
Nombre d'électeurs :	298
Nom des habitants :	Rambaudin

■ Zones d'activités de la commune

Desserte routière :	-
Desserte ferroviaire :	-
Desserte autoroutière :	-
Distance de la Préfecture :	6 km
Distance de la sous Préfecture :	-

■ Services sur la commune

Desserte par l'ADSL :	oui
ADSL Haut Débit :	oui
Hôpital/Clinique :	non
Ecole :	oui
Collège :	non
Logements HLM :	non
Bureau de Poste :	non
Banque :	non
Crèche :	non
Bibliothèque :	oui

Déchetterie : intercommunale de l'Avance

déchets industriels banals :	non
déchets ordures ménagères :	oui

Transport Urbain :	non
Service d'accompagnement économique :	non
P.O.S. ou P.L.U. :	oui



RÉALLON 05160

Canton de Savines-le-lac

Maire : **M^{me} PEYRON Claudine**

Né le : 10 juin 1957

Profession : Sculptrice

- Adresse postale de la mairie :
La Place - 05160 RÉALLON
- Tél : 04 92 44 23 93 - Fax : 04 92 44 24 71
- Adresse mail de la mairie : reallon.mairie@wanadoo.fr
- Permanence du maire : **vendredi après-midi**
- Ouverture mairie : **Lundi de 9 h à 11 h30 et de 14 h à 16 h 30**
Vendredi de 9 h à 11 h 30 et de 14 h à 16 h

■ Responsable administratif : **OLLIEU Jean-Michel**

Adjoints :

1^{er} adj. : **GLEIZE Jean-Louis**

2^e adj. : **LEMARCHAND Eric**

Conseillers municipaux :

BOERO Cédric

CHARRIOT Sandrine

GAGET Maud

MANZONI Philippe

MARTIN Nathalie

OLLIEU Patrick

PEYRON Léa

ROUX Eliane

■ Fiscalité de la commune

TAXES	2004	2005	2006	2007
Foncieres sur les propriétés bâties	14,70 %	14,70 %	15,14 %	15,14 %
Foncieres sur les propriétés non bâties	103,58 %	103,58 %	106,69 %	106,69 %
Habitation	10,64 %	10,64 %	10,96 %	10,96 %
Professionnelle	9,58 %	9,58 %	9,87 %	9,87 %

■ Les atouts de la commune

► Principaux atouts :

Village de montagne avec un patrimoine riche (église du XVI^e siècle, ruines du fort du XIII^e siècle, chapelles et oratoires). Station de ski familiale, située aux portes du Parc National des Ecrins et à proximité du lac de Serre-Ponçon.

► Prestations spécifiques aux entreprises : **non.**

► Localisation en zone de revitalisation rurale : **oui.**

► Activité dominante sur la commune :

- économique : travail agricole, saisonnier (remontées mécaniques, hôtellerie, restauration...),
- touristique : ski alpin et nordique, raquettes, randonnées, vtt...

Communauté de Communes du Savinois Serre-Ponçon

Superf. de la commune :	7 140 ha
Altitude :	14 10 m
Nombre d'habitants :	230 en 2009
Nombre d'électeurs :	266
Nom des habitants :	Réallonnais

Office de Tourisme de Réallon
Tél. 04 92 44 25 67

■ Zones d'activités de la commune

Desserte routière :	oui
Desserte ferroviaire :	15 km
Desserte autoroutière :	50 km
Distance de la Préfecture :	34 km
Distance de la sous Préfecture :	62 km

■ Services sur la commune

Desserte par l'ADSL :	oui
ADSL Haut Débit :	oui
Hôpital/Clinique :	15 km
Ecole :	oui
Collège :	15 km
Logements HLM :	oui
Bureau de Poste :	13 km
Banque :	15 km
Crèche :	13 km
Bibliothèque :	oui

Déchetterie : à 12 km sur la Commune de Savines le Lac

déchets industriels banals : **non**
déchets ordures ménagères : **oui**

Transport Urbain : **non**

Service d'accompagnement économique : **non**

P.O.S. ou P.L.U. : **oui**



Maire :
M^r ALLARD-LATOURE Bernard
 Né le : 02/11/1946
 Profession : Technicien agricole retraité

- Adresse postale de la mairie : 2, rue des Templiers
- Tél. 04 92 54 62 98 - Fax : 04 92 20 30 48
- Adresse mail de la mairie : mairie.remollon208@orange.fr
- Permanence du maire : lundi et jeudi de 10 h à 12 h
- Ouverture mairie : lundi et jeudi de 10 h à 12 h et le vendredi de 16 h à 18 h
- Responsable administratif : Roselyne BRUNO

Adjoints :

- 1^{er} adj. : CLAUZIER Elisabeth
- 2^e adj. : CHIARAMELLA Yves
- 3^e adj. : BOREL Françoise

Conseillers municipaux :

- ACHARD Marie-José
- JAUFFRED Eliane
- ROSSIT Michel
- GREGOIRE François
- AUDIER Jean-Pierre
- BERNARD Pierre
- ESCALLIER Jean-Paul

Fiscalité de la commune

TAXES	2005	2006	2007	2008
Foncieres sur les propriétés bâties	14 %	14 %	14 %	14 %
Foncieres sur les propriétés non bâties	53.57 %	53.57 %	53.57 %	53.57 %
Habitation	4.55 %	4.55 %	4.55 %	4.55 %
Professionnelle	11.27 %	11.27 %	11.27 %	11.27 %

Les atouts de la commune

- ▶ Principaux atouts : Demoiselles coiffées, fontaine pétillante, arboriculture, commerces, supermarché, clocher du 16^{ème} siècle.
- ▶ Prestations spécifiques aux entreprises : exonération taxe professionnelle les 2 premières années.
- ▶ Localisation en zone de revitalisation rurale : oui.
- ▶ Activité dominante sur la commune : arboriculture.

Communauté de Communes du pays de Serre-Ponçon

Superf. de la commune :	645 ha
Altitude :	675 m
Nombre d'habitants :	422
Nombre d'électeurs :	355
Nom des habitants :	Remollonais

Office de Tourisme du Rousset
 Tél. 04 92 54 41 18
 mail : info@of-serreponcon.com

Zones d'activités de la commune

Surface occupée :	1 ha
Surface libre :	7 ha
Prix de vente du m ² :	15 €
Projets de développements économiques envisagés :	
- à 1 an : salon de coiffure, intermarché, contrôle technique	
- à 2 ans : traiteur	
Desserte routière :	oui
Desserte ferroviaire :	non
Desserte autoroutière :	15 km
Distance de la Préfecture :	20 km
Distance de la S/Préfecture :	-

Services sur la commune

Desserte par l'ADSL :	oui
ADSL Haut Débit :	oui
Hôpital/Clinique :	20 km
Ecole :	oui
Collège :	8 km
Logements HLM :	non
Bureau de Poste :	oui
Banque :	oui
Crèche :	non
Bibliothèque :	oui

Déchetterie :

déchets industriels banals :	oui
déchets ordures ménagères :	oui
La plus proche à Thés	
Transport Urbain :	non
Service d'accompagnement économique :	non
P.O.S. ou P.L.U. :	oui



Maire : **M' CANNAT Marcel**

Né le : 10/06/1957

Profession : Electrotechnicien

- Adresse postale de la mairie :
Mairie de Réotier - 05600 REOTIER
- Tél : 04 92 45 32 00 - Fax : 04 92 45 12 04
- Adresse mail de la mairie : mairie@reotier.fr
- Permanence du maire : **sur rendez-vous**
- Ouverture mairie : **Mardi de 13 h 30 à 17 h, jeudi de 8 h à 12 h et samedi de 8 h à 12 h**
- Responsable administratif : **Marie CANNAT**

Adjoints :

1^{er} adj. : **BERTHALON Christian**

2^e adj. : **MOURONT Michel**

Conseillers municipaux :

BLANC René

COLLOMB Michel

MARSEILLE Roland

VINCENT Jean-Pierre

HUAU France

GRAZIANO Antoine

DAVIN Christian

GANDELLI Damien

■ Fiscalité de la commune

TAXES	2005	2006	2007	2008
Fonciers sur les propriétés bâties	4,50 %	4,50 %	4,50 %	5 %
Fonciers sur les propriétés non bâties	40 %	40 %	40 %	40 %
Habitation	3,50 %	3,50 %	3,50 %	4 %
Professionnelle	7,10 %	7,10 %	7,10 %	7,10 %

■ Les atouts de la commune

Fontaine Pétrifiante, Tête de Vautisse (3156 m), table d'orientation de Truchet.

► Principaux atouts : Un balcon sur le Guillestrois, un ensoleillement exceptionnel : situation d'adret, une forêt de mélèze très entretenue, des sentiers de randonnées et de VTT, une vie associative très importante, un accueil des habitants qui aiment à raconter l'histoire de la commune et en sont fiers. Réotier c'est le patrimoine, un vignoble parmi les plus hauts de France « un modeste claret » est réalisé et un atelier de distillation qui est plus que centenaire. Réotier son église Saint Michel et ses chapelles de Saint Roch et de Notre Dame des Neiges.

► Prestations spécifiques aux entreprises : **non**.

► Localisation en zone de revitalisation rurale : **non**.

► Activité dominante sur la commune : **Tourisme, artisanat, élevage.**

Communauté de Communes du Guillestrois

Superf. de la commune : 2 233 ha

Altitude : 1 000 m

Nombre d'habitants : -

Nombre d'électeurs : 185

Nom des habitants : Roteirolles

Office de Tourisme

Tél. 04 92 45 04 37

■ Zones d'activités de la commune

Desserte routière : **oui**

Desserte ferroviaire : **4 km**

Desserte autoroutière : **-**

Distance de la Préfecture : **60 km**

Distance de la sous Préfecture : **30 km**

■ Services sur la commune

Desserte par l'ADSL : **non**

ADSL Haut Débit : **non**

Hôpital/Clinique : **30 km**

Ecole : **oui**

Collège : **8 km**

Logements HLM : **8 km**

Bureau de Poste : **8 km**

Banque : **8 km**

Crèche : **8 km**

Bibliothèque : **oui**

Déchetterie :

déchets industriels banals : **non**

déchets ordures ménagères : **non**

La plus proche à 4 km

Transport Urbain : **non**

Service d'accompagnement

économique : **non**

P.O.S. ou P.L.U. : **non**

(Carte communale, P.L.U. en cours)



RIBEYRET 05150

Canton de Rosans

Maire : **M^r GIROUSSE Daniel**

Né le : 25/02/1949

Profession : Retraité

■ Adresse postale de la mairie :

Le Village – 05150 RIBEYRET

■ Tél : 04 92 66 02 43 - Fax : 04 92 66 02 82

■ Adresse mail de la mairie : mairie.ribeyret@wanadoo.fr

■ Permanence du maire : **lundi et mardi de 11 h à 16 h 30**

■ Ouverture mairie : **lundi et mardi de 11 h à 16 h 30**

■ Responsable administratif : **PARA Chantal**

Adjoints :

BAUMGARTEN Jean-Pierre

KUQI Christiane

TRUPHEMUS Cédric

Conseillers municipaux :

ARNAUD Geneviève

ARNOUX Lucien

BONTOUX André

GIRARD Rolland

GROSJEAN Catherine

JOUFFREY Joseph

ROUX Claude

■ Fiscalité de la commune

TAXES	2005	2006	2007	2008
Foncieres sur les propriétés bâties	1916 €	2007 €	2075 €	2164 €
Foncieres sur les propriétés non bâties	1686 €	1463 €	1463 €	1497 €
Habitation	2933 €	3069 €	3407 €	3455 €
Professionnelle	2764 €	2900 €	2206 €	2454 €

■ Les atouts de la commune

- ▶ Principaux atouts : **cadran solaire.**
- ▶ Prestations spécifiques aux entreprises : **non**
- ▶ Localisation en zone de revitalisation rurale : **-**
- ▶ Activité dominante sur la commune : **agriculture.**

Communauté de Communes des Baronnies

Superf. de la commune : 1 787 ha

Altitude : 810 m

Nombre d'habitants : 108 en 2007

Nombre d'électeurs : 106

Nom des habitants : Ribeyretiers

■ Zones d'activités de la commune

Desserte routière :	oui
Desserte ferroviaire :	non
Desserte autoroutière :	-
Distance de la Préfecture :	55 km
Distance de la sous Préfecture :	-

■ Services sur la commune

Desserte par l'ADSL :	oui
ADSL Haut Débit :	non
Hôpital/Clinique :	55 km
Ecole :	13 km
Collège :	13 km
Logements HLM :	13 km
Bureau de Poste :	13 km
Banque :	13 km
Crèche :	13 km
Bibliothèque :	oui

Déchetterie :

déchets industriels banals : **non**

La plus proche à 11 km

déchets ordures ménagères : **oui**

Transport Urbain : **non**

Service d'accompagnement

économique : **non**

P.O.S. ou P.L.U. : **non**



Maire : **M'VERET Robert**

Né le : 29/09/1927

Profession : Cadre retraité

- Adresse postale de la mairie :
12 grande rue - 05300 Ribiers
- Tél : 04 92 63 20 16 - Fax : 04 92 63 28 61
- Adresse mail de la mairie : mairieribiers@hotmail.com
- Permanence du maire : sur rendez-vous (matin 10 h 30 à 12 h)
- Ouverture mairie : du lundi au vendredi de 9 h à 12 h
- Responsable administratif : BREMOND Armelle

Adjoints :

- 1^{er} adj. : ARNAUD Guy
- 2^e adj. : LAURANS Marie-Josée
- 3^e adj. : PLAT Nathalie
- 4^e adj. : NICOLAS Gérard

Conseillers municipaux :

- MONTET Brigitte
- LAGARDE Pierre
- MOULLET Jean-luc
- MEISSONNIER Gérard
- POUYMAYON Valérie
- TRIPODI Claude
- LEVET Emmanuel
- GARDEV Cécile
- BELLON Franck
- VIAL marc

■ Fiscalité de la commune

TAXES	2005	2006	2007	2008
Foncieres sur les propriétés bâties	14.1 %	14.1 %	14.1 %	14.1 %
Foncieres sur les propriétés non bâties	64.12 %	64.12 %	64.12 %	64.12 %
Habitation	6.65 %	6.65 %	6.65 %	6.65 %
Professionnelle	10.29 %	10.29 %	10.29 %	10.29 %

■ Les atouts de la commune

- ▶ Principaux atouts : agriculture, Usine d'engrais organique (OVINALP).
- ▶ Prestations spécifiques aux entreprises : non.
- ▶ Localisation en zone de revitalisation rurale : oui.
- ▶ Activité dominante sur la commune : agriculture + production fruitière (pommes et poires).

Communauté de Communes de Ribiers Val de Méouge

Superf. de la commune :	3 960 ha
Altitude :	504 m
Nombre d'habitants :	776
Nombre d'électeurs :	612
Nom des habitants :	-

■ Zones d'activités de la commune

Surface occupée :	1 800 ha
Desserte routière :	oui
Desserte ferroviaire :	9 km
Desserte autoroutière :	-
Distance de la Préfecture :	50 km
Distance de la sous Préfecture :	-

■ Services sur la commune

Desserte par l'ADSL :	oui
ADSL Haut Débit :	oui
Hôpital/Clinique :	9 km
Ecole :	oui
Collège :	9 km
Logements HLM :	oui
Bureau de Poste :	oui
Banque :	9 km
Crèche :	non
Bibliothèque :	oui

Déchetterie :	
déchets industriels banals :	oui
déchets ordures ménagères :	oui
Transport Urbain :	oui
Service d'accompagnement économique :	non
P.O.S. ou P.L.U. :	oui



RISOUL 05600

Canton de Guillestre

Maire : **M^r BREMOND Max**

Né le : -

Profession : -

■ Adresse postale de la mairie :

La Rua - 05600 RISOUL

■ Tél : 04 92 45 01 07 - Fax : 04 92 45 19 50

■ Adresse mail de la mairie : mairierisoul@wanadoo.fr

■ Permanence du maire : **le jeudi matin sur rendez-vous**

■ Ouverture mairie : **lundi au vendredi 9 h à 12 h et 14 h à 17 h, samedi 9 h à 12 h**

■ Responsable administratif : **Michèle SIMOND**

Adjoints :

1^{er} adj. : **BRUN Jean-luc**

2^e adj. : **GARNIER J.Louis**

3^e adj. : **JEHAN Jacques**

4^e adj. : **VERNY Annick**

Conseillers municipaux :

ANDRIEUX Richard

BAJOLLE Lionel

BERARD Aurélie

BONNAFFOUX Albert

COMBAL Benjamin

ESMIEU Myriam

FORMAT Georges

IMBERT Roselyne

JEHAN Ginette

VIDAL Patrick

■ Fiscalité de la commune

TAXES	2004	2005	2006	2007
Foncieres sur les propriétés bâties	11,56 %	11,73 %	11,97 %	11,97 %
Foncieres sur les propriétés non bâties	55,09 %	55,91 %	57,03 %	57,03 %
Habitation	8,96 %	8,49 %	8,66 %	8,66 %
Professionnelle	8,40 %	8,40 %	8,57 %	8,57 %

■ Les atouts de la commune

► Principaux atouts : **touristique. Station de sports d'hiver de 19000 lits.**

► Prestations spécifiques aux entreprises : **non.**

► Localisation en zone de revitalisation rurale : **oui.**

► Activité dominante sur la commune : **toutes activités liées au tourisme d'hiver et d'été.**

Superf. de la commune : 3 034 ha
 Altitude : 1000-2750 m
 Nombre d'habitants : 672 en 2008
 Nombre d'électeurs : 697
 Nom des habitants : Risouliens

Office de Tourisme
 Tél. 04 92 46 02 60
 mail : infos@risoul.com

■ Zones d'activités de la commune

Desserte routière : **oui**
 Desserte ferroviaire : **15 km**
 Desserte autoroutière : -
 Distance de la Préfecture : -
 Distance de la sous Préfecture : -

■ Services sur la commune

Desserte par l'ADSL : **oui**
 ADSL Haut Débit : **non**
 Hôpital/Clinique : **30 km**
 Ecole : **oui**
 Collège : **non**
 Logements HLM : **3 km**
 Bureau de Poste : **saisonnier**
 Banque : **3 km**
 Crèche : **saisonnier**
 Bibliothèque : **oui**

Déchetterie :
 déchets industriels banals : **oui**
 déchets ordures ménagères : **non**
La plus proche à 3,5 km

Transport Urbain : **non**
 Autres : **non**
 Service d'accompagnement économique : -
 P.L.U.. : **oui**



RISTOLAS 05460

Canton d'Aiguilles

Maire : **M' LAURENS Christian**

Né le : 07/12/1953

Profession : Architecte

- Adresse postale de la mairie :
Le village - 05460 RISTOLAS
- Tél : **04 92 46 76 32** - Fax : **04 92 46 85 20**
- Adresse mail de la mairie : **mairie.ristolas@wanadoo.fr**
- Permanence du maire : **Vendredi matin**
- Ouverture mairie :
Lundi, mardi jeudi vendredi de 13 h 30 à 17 h 30
- Responsable administratif : **MALLINIER Colette**

Adjoints :

BUES Louis

NOUHAUD Marie-Josée

Conseillers municipaux :

BOREL Pascale

BUES Séverine

CAUVIN Valérie

GRICOURT Stéphanie

PLAZY Jean-Pierre

RENIE Raphaël

■ Fiscalité de la commune

TAXES	2008	2009
Fonciers sur les propriétés bâties	12.66 %	12.66 %
Fonciers sur les propriétés non bâties	11.65 %	11.65 %
Habitation	4.95 %	4.95 %
Professionnelle	6.19 %	6.19 %

■ Les atouts de la commune

► Principaux atouts :

« **La grande Nature** » - Réserve naturelle Nationale de Ristolas-Mont Viso – maison de la nature.

► Prestations spécifiques aux entreprises : **non**

► Localisation en zone de revitalisation rurale : **oui**

► Activité dominante sur la commune :

• **Tourisme, activités liées à la montagne**

• **Hiver : ski nordique, randonnées, raquettes, chiens de traîneaux.**

Communauté de Communes de l'Escarton du Queyras

Superf. de la commune :	8 217 ha
Altitude :	1 640 m
Nombre d'habitants :	94 en 2007
Nombre d'électeurs :	93
Nom des habitants :	Ristoluns

Office de Tourisme

Tél. **04 92 46 722 6**

mail : **abries.ristolas@queyras.com**

■ Zones d'activités de la commune

Surface occupée :	1000 m2
Surface libre :	9000 m2
Prix de vente du m ² :	32 €

Zone artisanale nouvellement créée

en cours d'aménagement

Projets de développement économiques envisagés : - à 1 an : **achèvement maison de la Nature**

- à 2 ans : **Zone artisanale**

- à 3 ans : **Unité de biomasse**

Desserte routière :	oui
Desserte ferroviaire :	35 km
Desserte autoroutière :	110 km
Distance de la Préfecture :	95 km
Distance de la sous Préfecture :	75 km

■ Services sur la commune

Desserte par l'ADSL :	oui
ADSL Haut Débit :	oui
Hôpital/Clinique :	9 km
Ecole :	3,5 km
Collège :	35 km
Logements HLM :	non
Bureau de Poste :	3,5 km
Banque :	15 km
Crèche :	9 km
Bibliothèque :	3,5 km

Déchetterie :

déchets industriels banals :	non
déchets ordures ménagères :	non

La plus proche : Aiguilles à 9km

Transport Urbain :	non
Autres : Navette hiver + été entre les différents villages du Queyras	
Service d'accompagnement économique :	non
P.L.U. :	oui



ROCHEBRUNE 05190

Canton de Chorges

Maire : **M^r AUBIN Daniel**
Né le : 27 décembre 1949
Profession : Exploitant agricole

- Adresse postale de la mairie : -
- Tél : **04 92 54 45 46** - Fax : **04 92 54 45 46**
- Adresse mail de la mairie : **mairie.rochebrune@wanadoo.fr**
- Permanence du maire : **lundi et vendredi de 10 h 30 à 12 h**
- Ouverture mairie : **lundi et vendredi de 9 h à 12 h**
- Responsable administratif : **Danièle RONZANO**

Adjoints :

- 1^{er} adj. : **HODOUL Bernard**
- 2^e adj. : **FABRE Jean-Marie**
- 3^e adj. : **TOUCHE Mireille**

Conseillers municipaux :

- SARLIN Serge**
- SIGNORET Anne-Françoise**
- GAVERIAUX Olivier**
- RONZANO Bernard**
- BRELLIER Dominique**
- BIZZOTTO Jean-Louis**
- SOLOMIAC Florence**

■ Les atouts de la commune

- ▶ Principaux atouts : -
- ▶ Prestations spécifiques aux entreprises : **non.**
- ▶ Localisation en zone de revitalisation rurale : **non.**
- ▶ Activité dominante sur la commune : **tourisme, agriculture.**

Communauté de Communes du Pays de Serre-Ponçon

Superf. de la commune :	1 237 ha
Altitude :	644 m
Nombre d'habitants :	146 <i>en 2006</i>
Nombre d'électeurs :	155
Nom des habitants :	Rochebrunais

Office de Tourisme du Pays de Serre-Ponçon

Tél. : **04 92 54 41 18**
Fax : **04 92 54 44 82**
info@ot-serreponcon.com

■ Zones d'activités de la commune

Desserte routière :	oui
Desserte ferroviaire :	30 km
Desserte autoroutière :	15 km
Distance de la Préfecture :	30 km
Distance de la sous Préfecture :	100 km

■ Services sur la commune

Desserte par l'ADSL :	oui
ADSL Haut Débit :	oui
Hôpital/Clinique :	30 km
Ecole :	15 km
Collège :	15 km
Logements HLM :	oui
Bureau de Poste :	5 km
Banque :	15 km
Crèche :	non
Bibliothèque :	5 km

Déchetterie :

déchets industriels banals :	non
déchets ordures ménagères :	non

La plus proche à 4 km

Transport Urbain :	non
Service d'accompagnement économique :	non
P.O.S. ou P.L.U. :	non



ROCHE-DE-RAME (LA) 05310

Canton de l'Argentière-la-Bessée

Maire : **M' FRISON Michel**

Né le : 22/01/1965

Profession : Mécanicien

- Adresse postale de la mairie :
le Clos - 05310 LA ROCHE DE RAME
- Tél : **04 92 20 90 10** - Fax : **04 92 20 96 19**
- Adresse mail de la mairie : **mairie.rochederame@wanadoo.fr**
- Permanence du maire : **sur rendez vous**
- Ouverture mairie :
mardi /mercredi/jeudi/vendredi/samedi : matin
- Responsable administratif : **Valérie BRIELLE**

Adjoints :

- 1^{er} adj. : **RICHARD Jean-Robert**
- 2^e adj. : **RICHARD Elysabeth**
- 3^e adj. : **PERALDO-CARRIER Odile**
- 4^e adj. : **BERAUD Philippe**

Conseillers municipaux :

- BARTHELEMY Simone**
- FREIERMUTH Sylvie**
- AVERSA Gilberto**
- ALBRAND Colette**
- ETIENNE Jean-François**
- MAMANI Daniel**
- LEMARIEY Céline**
- AILLAUD Michel**
- MAILLARD-MAUREL Murielle**
- BONNARDEL Vincent**

■ Fiscalité de la commune

TAXES	2007
Foncieres sur les propriétés bâties	88 030 €
Foncieres sur les propriétés non bâties	10 740 €
Habitation	82 345 €
Professionnelle	113 650 €

■ Les atouts de la commune

- ▶ Principaux atouts :
Le lac et le camping municipal situé à proximité.
- ▶ Prestations spécifiques aux entreprises : **non**
- ▶ Localisation en zone de revitalisation rurale : **non**
- ▶ Activité dominante sur la commune : -

Communauté de Communes du Pays des Ecrins

Superf. de la commune :	4 053 ha
Altitude :	900 m
Nombre d'habitants :	810 en 2009
Nombre d'électeurs :	610
Nom des habitants :	Rochons

Office de Tourisme de l'Argentière la Bessée

■ Zones d'activités de la commune ZA « le Planet »

Prix de location du m ² :	1 €
Projets de développements économiques envisagés :	
- à 2 ans : agrandissement de la ZA	
Desserte routière :	oui
Desserte ferroviaire :	5 km
Desserte autoroutière :	60 km
Distance de la Préfecture :	60 km
Distance de la sous Préfecture :	20 km

■ Services sur la commune

Desserte par l'ADSL :	oui
ADSL Haut Débit :	oui
Hôpital/Clinique :	20 km
Ecole :	oui
Collège :	5 km
Logements HLM :	oui
Bureau de Poste :	oui
Banque :	5 km
Crèche :	5 km
Bibliothèque :	oui

Déchetterie :	
déchets industriels banals :	non
déchets ordures ménagères :	non
La plus proche :	5 km

Transport Urbain :	non
Service d'accompagnement économique :	non
P.O.S. :	oui

ROCHE-DES-ARNAUDS (LA) 05400

Canton d'Aspres-sur-Buëch



Maire : **M. CHAUTANT Maurice**

Né le : 28/10/1941

Profession : Ingénieur retraité

- Adresse postale de la mairie :
Mairie - 05400 LA ROCHE DES ARNAUDS
- Tél : 04 92 57 82 34 - Fax : 04 92 57 84 75
- Adresse mail de la mairie : mairie.larochea@wanadoo.fr
- Permanence du maire : vendredi matin sur rendez-vous
- Ouverture mairie : ouverture au public tous les matins, samedi compris, de 8 h à 12 h
- Responsable administratif :
Brigitte DUMESTE/Cathy LOMBARD

Adjoints :

1^{er} adj. : PARA Roger (*délégué aux affaires économiques*)

2^e adj. : BERMOND Geneviève (*déléguée aux écoles, CLSH, garderie, cantine et leur personnel, à la culture, la communication*)

3^e adj. : ROUX Fabrice (*délégué à l'entretien et aux services, à la voirie/déneigement, aux cimetières, au matériel communal, aux festivités/sports et loisirs*)

4^e adj. : NURIT Jean-paul (*délégué à l'urbanisme, au personnel technique, aux travaux et à la régie de l'eau et assainissement*)

Conseillers municipaux :

AUBERT Danielle (*déléguée aux affaires sociales*)

COINTE Brigitte

DELAURE Yann

GAU Thierry (*délégué à l'entretien et aux services*)

MANDRILLON Patrice

RAVI Olga

REVOUX Josette

ROSTAIN Jean-François

SANTINI Patrice

SERRES Eric

■ Fiscalité de la commune

TAXES	2004	2005	2006	2007
Foncieres sur les propriétés bâties	21 %	21 %	21 %	21 %
Foncieres sur les propriétés non bâties	100 %	100 %	100 %	100 %
Habitation	7.43 %	7.43 %	7.43 %	7.43 %
Professionnelle	11.31 %	11.31 %	11.31 %	11.31 %

■ Les atouts de la commune

► Principaux atouts : commerces, pharmacie, cabinet médical, infirmières, orthophoniste, artisans. Attraites touristiques : gîtes ruraux, promenades, randonnées, vieux village et ses curiosités, proximité stations été/hiver...

► Prestations spécifiques aux entreprises : non mais ZRR.

► Localisation en zone de revitalisation rurale : oui.

► Activité dominante sur la commune : commerces, artisanat...

Communauté de Communes des deux-Buëch

Superf. de la commune : 5 375 ha

Altitude : 945 m

Nombre d'habitants : 1 285

Nombre d'électeurs : 1 000

Nom des habitants : Rochois

Office de Tourisme de Veynes

Tél. 04 92 46 51 31

mail : Tourisme.Veynois@wanadoo.fr

■ Zones d'activités de la commune

Surface occupée : 3 ha

Projets de développements

économiques envisagés :

- à 3 ans : extension de la Zone Artisanale

Desserte routière : oui

Desserte ferroviaire : 13 km

Desserte autoroutière : 25 km

Distance de la Préfecture : 15 km

Distance de la sous Préfecture : 110 km

■ Services sur la commune

Desserte par l'ADSL : oui

ADSL Haut Débit : oui

Hôpital/Clinique : 15 km

Ecole : oui

Collège : 13 km

Logements HLM : 13 km

Bureau de Poste : oui

Banque : 13 km

Crèche : 15 km

Bibliothèque : oui

Déchetterie :

déchets industriels banals : non

déchets ordures ménagères : non

La plus proche à 10 km

Transport Urbain : non

Service d'accompagnement

économique : oui

Maison de l'entreprise

05400 VEYNES

Tél : 04 92 58 30 80

P.O.S. ou P.L.U. : oui



ROCHETTE (LA) 05000

Canton de la Bâtie-Neuve

Maire :
M^r BERNARD-REYMOND Jean
Né le : 30/09/1945
Profession : Retraité EDF

- Adresse postale de la mairie :
Les Ferauds - 05000 LA ROCHETTE
- Tél/Fax: **04 92 52 37 59**
- Adresse mail de la mairie : **villagedelarochette@wanadoo.fr**
- Permanence du maire : **vendredi de 17 h à 19 h**
- Ouverture mairie : **lundi : 14 h à 16 h 30**
mardi, mercredi, samedi : 9 h à 11 h 30
- Responsable administratif : **Guy BOUVRET**

Adjoints :

- 1^{er} adj. : JOUSSELME Rose-Marie**
- 2^e adj. : GAUTHIER Michel**
- 3^e adj. : FOULQUE François**

Conseillers municipaux :

- RISPAUD Roger**
- DUSSERRE Emmanuelle**
- EYMERY Thierry**
- ARNAUD Jacques**
- ANDRE Gael**
- LAGIER Gérard**
- GROS Ganaël**

■ Les atouts de la commune

- ▶ Principaux atouts : -
- ▶ Prestations spécifiques aux entreprises : -
- ▶ Localisation en zone de revitalisation rurale : -
- ▶ Activité dominante sur la commune : -

Communauté de Communes de la Vallée de l'Avance

Superf. de la commune :	1 033 ha
Altitude :	1 150 m
Nombre d'habitants :	375
Nombre d'électeurs :	-
Nom des habitants :	Rochetains

Office de Tourisme de Gap


■ Zones d'activités de la commune

Desserte routière :	-
Desserte ferroviaire :	-
Desserte autoroutière :	-
Distance de la Préfecture :	-
Distance de la sous Préfecture :	-

■ Services sur la commune

Desserte par l'ADSL :	-
ADSL Haut Débit :	-
Hôpital/Clinique :	-
Ecole :	-
Collège :	-
Logements HLM :	-
Bureau de Poste :	-
Banque :	-
Crèche :	-
Bibliothèque :	-

Déchetterie :	-
déchets industriels banals :	-
déchets ordures ménagères :	-
Transport Urbain :	-
Service d'accompagnement économique :	-
P.O.S. ou P.L.U. :	-



ROSANS 05150

Canton de Rosans

Maire : **M^{me} OLIVIER Josy**

Né le : 11/04/1949

Profession : Retraitée
de l'éducation nationale

- Adresse postale de la mairie :
Place Raymond HUGUES - 05150 ROSANS
- Tél : **04 92 66 60 14** - Fax : **04 92 66 64 33**
- Adresse mail de la mairie : **mairie@rosans.fr**
- Permanence du maire : **Le matin sur rendez-vous de préférence (de 9 h à 12 h sauf le mercredi)**
- Ouverture mairie : **lundi, mardi, jeudi et vendredi de 9 h à 12 h**
- Responsable administratif : **MEYSENQ Marie-Jo**

Adjoints :

1^{er} adj. : **MICHEL Pierre**

2^e adj. : **FERRERO Jean-Jacques**

3^e adj. : **GUEYTTE Dominique**

Conseillers municipaux :

BOGET Chantal

CATELAN Sébastien

LECLER Raymond

ODDOU Monique

PINET Frédéric

REYNAUD Robert

ROSIN Nicolas

■ Fiscalité de la commune

TAXES	2005	2006	2007	2008
Foncieres sur les propriétés bâties	80 450 €	83 218 €	88 181 €	89 644 €
Foncieres sur les propriétés non bâties	7 988 €	6 606 €	6 682 €	6 759 €
Habitation	47 811 €	48 950 €	54 203 €	57 580 €
Professionnelle	12 609 €	11 256 €	13 202 €	15 907 €

■ Les atouts de la commune

► Principaux atouts :

• Riche patrimoine historique, centre village médiéval, présence de services publics (poste, pompiers, école,...) et de commerces

• Accueil touristique avec équipements publics (plan d'eau), hébergements, environnement adapté (ciel étoilé, nombreux sentiers, nature préservée) .

► Prestations spécifiques aux entreprises : **non**.

► Localisation en zone de revitalisation rurale : **oui**.

► Activité dominante sur la commune :

• Principales : établissements médico-sociaux (gérés par l'ADSEA), ESAT, foyer, MAS

• Secondaires : tourisme, agriculture, commerce, artisanat.

Communauté de Communes Interdépartementale des Baronnies

Superf. de la commune : 3 039 ha

Altitude : 686 m

Nombre d'habitants : 534 en 2009

Nombre d'électeurs : 376

Nom des habitants : Rosanais

Office de Tourisme Intercommunal des baronnies

Antenne de Rosans

Tél. 04 92 66 66 66

mail : ofib2@wanadoo.fr

Zones d'activités de la commune

Desserte routière :	oui
Desserte ferroviaire :	24 km
Desserte autoroutière :	60 km
Distance de la Préfecture :	65 km
Distance de la S/Préfecture :	152 km

Services sur la commune

Desserte par l'ADSL :	oui
ADSL Haut Débit :	non
Hôpital/Clinique :	non
Ecole :	oui
Collège :	24 km
Logements HLM :	oui
Bureau de Poste :	oui
Banque :	5 km
Crèche :	12 km
Bibliothèque :	oui

Déchetterie :

déchets industriels banals :	oui
déchets ordures ménagères :	-

Transport Urbain : non

Autres : **Transport à la demande en direction de Gap, Laragne, Vaison (via Nyons)**

Service d'accompagnement économique :

P.O.S. ou P.L.U. : non

oui



ROUSSET 05190

Canton d'Aspres-sur-Buèch

Maire : **M^{me} SAUMONT Catherine**
Né le : 20/10/1964
Profession : Agent du patrimoine

- Adresse postale de la mairie :
11 rue de la Mairie - 05190 ROUSSET
- Tél : **04 92 54 45 50** - Fax : **04 92 54 51 33**
- Adresse mail de la mairie : **communederousset@free.fr**
- Permanence du maire : **lundi de 9 h à 12 h**
- Ouverture mairie : **lundi au vendredi de 8 h à 11 h 30**
- Responsable administratif : **Sylvianne NESCI**

Adjoints :

- 1^{er} adj. : **ARZELIER Richard**
- 2^e adj. : **BOUDOUARD Maurice**

Conseillers municipaux :

- MORA Aline**
- MILLION Isabelle**
- TRITZ Marie France**
- POULLEAU Corinne**
- MARTINI Stéphane**
- ROLLAND Lionel**
- ROMANO Pierre**
- ASTIER Joël**

■ Fiscalité de la commune

TAXES	2005	2006	2007	2008
Foncières sur les propriétés bâties	48 455 €	54 130 €	57 902 €	58 494 €
Foncières sur les propriétés non bâties	1 004 €	872 €	954 €	954 €
Habitation	2 523 €	2 863 €	3 260 €	3 137 €
Professionnelle	48 000 €	53 799 €	51 087 €	54 933 €

■ Les atouts de la commune

► Principaux atouts :

Rousset, commune résolument tournée vers le tourisme grâce à des investisseurs privés qui ont su détecter et mettre en valeur la situation exceptionnelle du site : muséoscope, Apiland (60 000 visiteurs à eux 2). Le barrage et la maison de l'eau et des énergies, la base de loisirs du bois vieux suite à la disparition des 3 lacs attire de plus en plus de visiteurs.

- Prestations spécifiques aux entreprises : **non**.
- Localisation en zone de revitalisation rurale : **-**
- Activité dominante sur la commune : **tourisme, commerce et artisanat**.

Communauté de Communes du Pays de Serre Ponçon

Superf. de la commune :	1 769 ha
Altitude :	650 m
Nombre d'habitants :	171
Nombre d'électeurs :	134
Nom des habitants :	Roussetiers

Office de Tourisme
Tél. **04 92 54 41 18**
mail : **info@ot-serreponcon.com**

■ Zones d'activités de la commune

Desserte routière :	-
Desserte ferroviaire :	non
Desserte autoroutière :	18 km
Distance de la Préfecture :	25 km
Distance de la sous Préfecture :	70 km

■ Services sur la commune

Desserte par l'ADSL :	oui
ADSL Haut Débit :	oui
Hôpital/Clinique :	25 km
Ecole :	17 km
Collège :	17 km
Logements HLM :	non
Bureau de Poste :	1 km
Banque :	17 km
Crèche :	7 km
Bibliothèque :	-

Déchetterie : à Espinasses
déchets industriels banals : oui
déchets ordures ménagères : non
La plus proche à Théus

Transport Urbain :	non
Autres : Autocar départemental	
Service d'accompagnement économique :	non
P.O.S. :	oui



Maire : **M^r ZANETTO Marc**

Né le : 01/04/1955

Profession : Comptable

- Adresse postale de la mairie :

Le chef-lieu

- Tél : 04 92 43 03 84 - Fax : 04 92 43 61 13

- Adresse mail de la mairie : mairie.standreembrun@orange.fr

- Permanence du maire : **sur rendez-vous**

- Ouverture mairie : **Tous les matins de 9 h à 12 h sauf mercredi et dimanche**

- Responsable administratif : **ZANETTO Marc**

Adjoints :

GARNIER Guy

BISSIERE Valérie

GARNIER Bruno

Conseillers municipaux :

LEYRE Jean-Luc

VILLARD Thierry

PERRONA Martine

LOONIS Jeanne

DOURNEL Carine

FAURE Louis

DENIS Pierre

ROCHE Valérie

GASQUET Jacques

PRESSNITZER Patrice

■ Les atouts de la commune

- ▶ Principaux atouts : -
- ▶ Prestations spécifiques aux entreprises : -
- ▶ Localisation en zone de revitalisation rurale : -
- ▶ Activité dominante sur la commune : -

Communauté de Communes de l'Embrunais

Superf. de la commune : 3 700 ha

Altitude : -

Nombre d'habitants : 625 en 2009

Nombre d'électeurs : 519

Nom des habitants : St Andréens

Office de Tourisme d'Embrun
Tél. 04 92 43 72 72

■ Zones d'activités de la commune

Desserte routière :	oui
Desserte ferroviaire :	9 km
Desserte autoroutière :	1 h
Distance de la Préfecture :	45 km
Distance de la S/Préfecture :	50 km

■ Service sur la commune

Desserte par l'ADSL :	oui
ADSL Haut Débit :	oui
Hôpital/Clinique :	9 km
Ecole :	oui
Collège :	-
Logements HLM :	non
Bureau de Poste :	9 km
Banque :	9 km
Crèche :	9 km
Bibliothèque :	9 km

Déchetterie :	-
déchets industriels banals :	-
déchets ordures ménagères :	non
La plus proche à Pralong à 12 km	

Transport Urbain :	non
Service d'accompagnement économique :	-
P.O.S. ou P.L.U. :	oui



Maire : **M' NOELLO Robert**

Né le : 23 avril 1953
 Profession : Retraité
 (Education Nationale)

- Adresse postale de la mairie :
Le Village - 05150 ST ANDRÉ DE ROSANS
- Tél/Fax : **04 92 66 61 44**
- Adresse mail de la mairie : **st-andre.mairie@wanadoo.fr**
- Permanence du maire : -
- Ouverture mairie : **Mardi 14 h à 17 h et vendredi 9 h à 12 h**
- Responsable administratif : **NOELLO Patricia**

Adjoints :

- 1^{er} adj. : **LIOTARD Cécile**
- 2^e adj. : **RANGER Eric**
- 3^e adj. : **FAURE Roger**

Conseillers municipaux :

- GAY Jean-Pierre**
- GAY Marylène**
- DESMERO Jean-Charles**
- BAUDON François**
- ANDRE Josette**
- FORTECOEF Serge**
- MARTEL Marie-Claire**

■ Fiscalité de la commune

TAXES	2005	2006	2007	2008
Foncieres sur les propriétés bâties	10.50 %	10.50 %	10.50 %	10.50 %
Foncieres sur les propriétés non bâties	51.50 %	51.50 %	51.50 %	51.50 %
Habitation	5.48 %	5.48 %	5.48 %	5.48 %
Professionnelle	10 %	10 %	10 %	10 %

■ Les atouts de la commune

- ▶ Principaux atouts : **activité agricole importante.**
Prieuré bénédictin du XI^{ème} siècle / mosaïque.
- ▶ Prestations spécifiques aux entreprises : **non.**
- ▶ Localisation en zone de revitalisation rurale : **non.**
- ▶ Activité dominante sur la commune : **élevage ovins/bovins**

Communauté de Communes Interdépartementale des Baronnies

Superf. de la commune :	6 600 ha
Altitude :	730 m
Nombre d'habitants :	151 en 2007
Nombre d'électeurs :	168
Nom des habitants :	-

Office de Tourisme de Rosans
Tél. 04 92 66 66 66
mail : ofib.lagrand@gmail.com

■ Zones d'activités de la commune

Desserte routière :	oui
Desserte ferroviaire :	25 km
Desserte autoroutière :	45 km
Distance de la Préfecture :	75 km
Distance de la sous Préfecture :	-

■ Services sur la commune

Desserte par l'ADSL :	oui
ADSL Haut Débit :	oui
Hôpital/Clinique :	75 km
Ecole :	5 km
Collège :	25 km
Logements HLM :	5 km
Bureau de Poste :	5 km
Banque :	25 km
Crèche :	25 km
Bibliothèque :	oui

Déchetterie :
 déchets industriels banals : non
 déchets ordures ménagères : oui
La plus proche à 5 km

Transport Urbain :	non
Service d'accompagnement économique :	non
P.O.S. ou P.L.U. :	non



SAINT-APOLLINAIRE 05160

Canton de Savines-le-lac

Maire : M^r LELONG Yves
Né le : 25/08/1946
Profession : Moniteur de Ski
et gérant de camping, profession libérale

- Adresse postale de la mairie :
Le Village - 05160 SAINT-APOLLINAIRE
- Tél : 04 92 44 22 33 - Fax : 04 92 44 28 11
- Adresse mail de la mairie : mairie.st-apolinaire@orange.fr
- Permanence du maire :
le lundi, mardi et jeudi matins sur rendez-vous
- Ouverture mairie :
le lundi, mardi et jeudi de 10 h à 12 h et de 14 h à 16 h
- Responsable administratif : **Carine GROSSEGEORGE**

Adjoint :

Claude BUSSY

Conseillers municipaux :

Bastien BEAUDOIN
Josiane BERAUD
Aymeric CUVELIER
Denis DECHOUX
Thierry LASNON
Maurice MICHEL
Jean-François PINONCELY
François STEL
Bernard STOUPEY

■ Fiscalité de la commune

TAXES	2004	2005	2006	2007
Foncieres sur les propriétés bâties	18.36 %	19.27 %	19.27 %	19.27 %
Foncieres sur les propriétés non bâties	74.54 %	78.23 %	78.23 %	78.23 %
Habitation	9.18 %	9.64 %	9.64 %	9.64 %
Professionnelle	13.76 %	14.44 %	14.44 %	14.44 %

■ Les atouts de la commune

- ▶ Principaux atouts :
Attrait touristique fort, situation privilégiée, calme, nature, exposition surplombant le lac de Serre-Ponçon, Belvédère, Eglise XIV^e Siècle, Lac de montagne.
- ▶ Prestations spécifiques aux entreprises : **non**
(Seulement, le prix de l'abonnement au service de l'eau est moins cher aux entreprises que pour les particuliers)
- ▶ Localisation en zone de revitalisation rurale : **oui**
- ▶ Activité dominante sur la commune : **Tourisme et Agriculture**

Communauté de Communes du Savinois-Serre-Ponçon

Superf. de la commune :	731 ha
Altitude :	1 260 m
Nombre d'habitants :	109 en 2005
Nombre d'électeurs :	121
Nom des habitants :	Rocassins

Office de Tourisme
mail : ofi.savineslelac@orange.fr

■ Zones d'activités de la commune

Projets de développements économiques envisagés :
- à 2 ans : **mise en place d'un P.L.U.**

Desserte Desserte routière : **oui**
Desserte ferroviaire : **10 km**
Desserte autoroutière : **30 km**
Distance de la Préfecture : **27 km**
Distance de la sous Préfecture : **75 km**

■ Services sur la commune

Desserte par l'ADSL : **oui**
ADSL Haut Débit : **oui**
Hôpital/Clinique : **27 km**
Ecole : **oui**
Collège : **oui**
Logements HLM : **7 km**
Bureau de Poste : **7 km**
Banque : **7 km**
Crèche : **7 km**
Bibliothèque : **oui**

Déchetterie :
déchets industriels banals : **non**
déchets ordures ménagères : **non**
La plus proche à 7 km à Savines le Lac

Transport Urbain : **non**
Autres : **Transport scolaire**
Service d'accompagnement économique : **non**
P.O.S. ou P.L.U. : **oui**



Maire : **M' SALLES Jean Claude**

Né le : 24/09/1956

Profession : employé de La Poste

- Adresse postale de la mairie :
Le Village - 05400 ST-AUBAN D'OZE
- Tél/Fax : **04 92 58 09 75**
- Adresse mail de la mairie : **mairie.staubandoze@wanadoo.fr**
- Permanence du maire : **sur rendez-vous**
- Ouverture mairie : **mardi 15 h à 18 h, vendredi 8 h à 10 h**
- Responsable administratif : **Laurence PEYROUX**

Adjoints :

ILLY André
ARNAUD Roger

Conseillers municipaux :

ILLY Jean Claude
GARCIN Gérard
MARGIOTTA Michèle
LARD Sébastien
GUEYRAUD Jean Marie
LAURENT Gilles

■ Fiscalité de la commune

TAXES	2006	2007	2008	2009
Foncières sur les propriétés bâties	7,45 %	7,45 %	7,45 %	7,45 %
Foncières sur les propriétés non bâties	74,61 %	74,61 %	74,61 %	74,61 %
Habitation	13,55 %	13,55 %	13,55 %	13,55 %
Professionnelle	11,57 %	11,57 %	11,57 %	11,57 %

■ Les atouts de la commune

- ▶ Principaux atouts : **agriculture et tourisme vert.**
- ▶ Prestations spécifiques aux entreprises : **non.**
- ▶ Localisation en zone de revitalisation rurale : **oui.**
- ▶ Activité dominante sur la commune : **agriculture.**

Communauté de Communes des deux Buech

Superf. de la commune :	1 321 ha
Altitude :	750 m
Nombre d'habitants :	69
Nombre d'électeurs :	60
Nom des habitants :	-

Office de Tourisme de Veynes
Tél. 04 92 57 27 43

■ Zones d'activités de la commune

Desserte routière :	oui
Desserte ferroviaire :	10 km
Desserte autoroutière :	50 km
Distance de la Préfecture :	38 km
Distance de la sous Préfecture :	-

■ Services sur la commune

Desserte par l'ADSL :	oui
ADSL Haut Débit :	oui
Hôpital/Clinique :	38 km
Ecole :	10 km
Collège :	10 km
Logements HLM :	10 km
Bureau de Poste :	10 km
Banque :	10 km
Crèche :	10 km
Bibliothèque :	oui

Déchetterie :
déchets industriels banals : **non**
déchets ordures ménagères : **-**

La plus proche à 15 km

Transport Urbain :	non
Autres : ramassage scolaire	
Service d'accompagnement économique :	non
P.O.S. ou P.L.U. :	non



Maire : M^r FESTA Jean-Pierre

Né le : 16 avril 1944

Profession : retraité du BTP

■ Adresse postale de la mairie :

Place de Waldems - 05500 SAINT-BONNET-EN-CHAMPSAUR

■ Tél. : 04 92 50 00 53 - Fax : 04 92 50 51 64

■ Adresse mail de la mairie :

mairie@saint-bonnet-en-champsaur.net

■ Permanence du maire : sur rendez-vous le matin

■ Ouverture mairie : 8 h à 12 h et de 13 h 30 à 16 h 30

■ Responsable administratif : Laurine CABLEY

Adjoints :

1^{er} adj. : Rose AMAR

2^e adj. : André VINCENT

3^e adj. : Jean-Yves GARNIER

4^e adj. : Benoit GOSSELIN

Conseillers municipaux :

Roland BERNARD

Béatrice ALLOSIA

Marie-Anne BOURGEOIS

Jean-Luc MOTTE

Laurent DAUMARK

Dominique GOURY

Carminé ROGAZZO

Pierre GONSOLIN

Marie-Claude KERGIETER

Nadine TRIPODI

■ Fiscalité de la commune

TAXES	2005	2006	2007	2008
Foncières sur les propriétés bâties	214 560 €	222 560 €	229 600 €	236 640 €
Foncières sur les propriétés non bâties	18 785 €	15 990 €	16 640 €	16 770 €
Habitation	149 158 €	160 146 €	165 968 €	168 920 €
Professionnelle	92 710 €	103 784 €	111 335 €	117 124 €

■ Les atouts de la commune

► Principaux atouts : Le paysage est majoritairement composé de bocage de montagne qui fait l'originalité et la richesse environnementale de ce territoire. En montant vers le pic Queyrel, les prairies de bas de vallée font peu à peu place aux pâturages en altitude.

Situé dans le Haut-Dauphiné, Saint-Bonnet-en-Champsaur offre un mixte de climat méditerranéen et alpin.

La proximité des montagnes permet la pratique de nombreux sports d'été (randonnée, escalade, parapente) ou d'hiver (ski, raquettes). Les torrents, principalement le Drac, permettent aussi les sports d'eau (rafting, kayak).

Saint-Bonnet, capitale historique de la vallée du Champsaur, est un des rares bourgs médiévaux des Alpes françaises. Situé dans le Dauphiné et jouxtant le Parc National des Ecrins, Saint-Bonnet témoigne d'un passé prestigieux et préserve depuis des siècles son patrimoine culturel avec ferveur.

Chaque année, le 1^{er} dimanche d'Août, notre village se retrouve brusquement plongé un siècle en arrière. Tous les habitants ressortent les costumes de leurs aïeux et organisent des manifestations qui font la joie des milliers de visiteurs qui viennent se joindre à eux l'espace d'une journée hors du temps.

300 figurants et plus de 7 000 spectateurs donnent à cette journée un éclat particulier.

► Prestations spécifiques aux entreprises : -

► Localisation en zone de revitalisation rurale : oui

► Activité dominante sur la commune : La commune de Saint-Bonnet en Champsaur est la capitale historique de la vallée du Champsaur et possède à ce titre un vaste réseau d'entreprises, d'artisans.

Communauté de Communes du Champsaur

Superf. de la commune : 15,01 km²

Altitude : 939-2440 m

Nombre d'habitants : 1 691 en 2006

Nombre d'électeurs : 1 312

Nom des habitants : St-Bonnetiers

Office de Tourisme de St-Bonnet

Tél. 04 92 50 02 57

info@saint-bonnet-en-champsaur.net

Site: www.st-bonnet.fr

Zones d'activités de la commune

Desserte routière :	oui
Desserte ferroviaire :	non
Desserte autoroutière :	27 km
Distance de la Préfecture :	18 km
Distance de la S/Préfecture :	101 km

Services sur la commune

Desserte par l'ADSL :	oui
ADSL Haut Débit :	oui
Hôpital/Clinique :	18 km
Ecole :	oui
Collège :	oui
Logements HLM :	oui
Bureau de Poste :	oui
Banque :	oui
Crèche :	oui
Bibliothèque :	oui

Déchetterie :	
déchets industriels banals :	non
déchets ordures ménagères :	oui
Transport Urbain :	non
Autres : transport régional - Trans'Isère	
Service d'accompagnement économique :	-
P.O.S. ou P.L.U. :	oui



SAINT-CHAFFREY 05330

Canton de Monétier-les-Bains

Maire : **M'RAOUX Henry**

Né le : 29/01/1939

Profession : Retraité DDE

- Adresse postale de la mairie :
Mairie - 05330 St Chaffrey
- Tél : **04 92 24 29 31** - Fax : **04 92 24 11 19**
- Adresse mail de la mairie : **mairie-st-chaffrey@wanadoo.fr**
- Permanence du maire : **vendredi de 9 h à 12 h**
- Ouverture mairie : **lundi au vendredi de 8 h 15 à 12 h et de 13 h 30 à 17 h et mardi jusqu'à 18 h**
- Responsable administratif : **FOURNIER**

Adjoints :

FERRARIS Marielle
ASTIER Simon
STOCKLI Philippe
CHAUVIN Catherine
PERINET Roger

Conseillers municipaux :

BLANCHARD Catherine
BOUTARIC Jean José
CROS Nathalie
GAUTHIER Alain
GOUDISSARD Hélène
JOURDAN Jean-Luc
MARIACHER Philippe

MERLIN Jean-Yves
NEVEU Jean-Luc
PEYTHIEU Anne-marie
REY Alfred
REY Patrick
SAINT MAXENT Anthony

■ Fiscalité de la commune

TAXES	2004	2005	2006	2007
Foncières sur les propriétés bâties	19.66 %	19.66 %	19.66 %	19.66 %
Foncières sur les propriétés non bâties	88.79 %	88.79 %	88.79 %	88.79 %
Habitation	10.96 %	10.96 %	10.96 %	10.96 %
Professionnelle	-	-	-	-

■ Les atouts de la commune

- ▶ Principaux atouts :
Station de sport d'hiver et d'été de Serre Chevalier.
- ▶ Prestations spécifiques aux entreprises : **non.**
- ▶ Localisation en zone de revitalisation rurale : **oui.**
- ▶ Activité dominante sur la commune : **Station de sport d'hiver et d'été et tourisme.**

Communauté de Communes du Briançonnais

Superf. de la commune :	26 km ²
Altitude :	1 350 m
Nombre d'habitants :	1 706
Nombre d'électeurs :	1 327
Nom des habitants :	Chaffrelins

Office de Tourisme

Tél. **04 92 24 98 97**

mail : **contact@ot-serrechevalier.fr**

■ Zones d'activités de la commune

Prix de location du m² : **250-300 €**

Projets de développements

économiques envisagés :

- à 1 an : **zone artisanale**

- à 2 ans : **création d'équipements ludiques et de loisirs**

Desserte routière :	oui
Desserte ferroviaire :	5 km
Desserte autoroutière :	100 km
Distance de la Préfecture :	100 km
Distance de la sous Préfecture :	4 km

■ Services sur la commune

Desserte par l'ADSL :	oui
ADSL Haut Débit :	non
Hôpital/Clinique :	5 km
Ecole :	oui
Collège :	5 km
Logements HLM :	oui
Bureau de Poste :	oui
Banque :	4 km
Crèche :	oui
Bibliothèque :	oui

Déchetterie :
déchets industriels banals : **non**
déchets ordures ménagères : **non**
La plus proche Briançon 6 km

Transport Urbain :	non
Autres : Conseil général + navettes skieurs en hiver	
Service d'accompagnement économique :	non
P.O.S. ou P.L.U. :	oui



Maire : **M^r BERARD Jean-Louis**

Né le : 15/02/63

Profession : Pluractif

- Adresse postale de la mairie : Route Nationale 94
- Tél : 04 92 45 10 91 - Fax : 04 92 45 18 98
- Adresse mail de la mairie : mairie-stclement-d@wanadoo.fr
- Permanence du maire : sur rendez-vous
- Ouverture mairie : **Mardi et vendredi de 13 h 30 à 17 h**
- Responsable administratif : **Frédérique VASSEUR**

Adjoints :

- 1^{er} adj. : SAUREL Louis
- 2^e adj. : ROZAN Benoît
- 3^e adj. : GALLIAN Laurent

Conseillers municipaux :

- ACERRA Joseph
- ASENCIO Michèle
- ISNARD Christian
- JILBERT Bruno
- OLLIVIER Pierre
- SCHLAEFLIN Eric
- SINET GRUIT Nadège

■ Fiscalité de la commune

TAXES	2005	2006	2007	2008
Foncieres sur les propriétés bâties	12.5 %	12.5 %	12.5 %	12.5 %
Foncieres sur les propriétés non bâties	55 %	55 %	55 %	55 %
Habitation	6 %	6 %	6 %	6 %
Professionnelle	8.50 %	8.50 %	8.50 %	8.50 %

■ Les atouts de la commune

- ▶ Principaux atouts : -
- ▶ Prestations spécifiques aux entreprises : **non.**
- ▶ Localisation en zone de revitalisation rurale : **oui.**
- ▶ Activité dominante sur la commune : **agriculture, eaux-vives.**

Superf. de la commune : 2 506 ha
 Altitude : 925 m
 Nombre d'habitants : 276 en 2008
 Nombre d'électeurs : 223
 Nom des habitants : -

Office de Tourisme

Tél. 04 92 45 04 37

mail : pays-du-guillestrois@wanadoo.fr

■ Zones d'activités de la commune

Desserte routière : **oui**
 Desserte ferroviaire : 3 km
 Desserte autoroutière : 60 km
 Distance de la Préfecture : 50 km
 Distance de la S/Préfecture : 35 km

■ Service sur la commune

Desserte par l'ADSL : **oui**
 ADSL Haut Débit : **non**
 Hôpital/Clinique : 20 km
 Ecole : **oui**
 Collège : -
 Logements sociaux : **oui**
 Bureau de Poste : **oui**
 Banque : **non**
 Crèche : **non**
 Bibliothèque : 5 km

Déchetterie :
 déchets industriels banals : -
 déchets ordures ménagères : -

Transport Urbain : **oui**
 Service d'accompagnement économique : **non**
 P.L.U. : **oui**



Maire : **M' ESMIEU Bernard**
 Né le : 05/01/1959
 Profession : Conseiller pédagogique

- Adresse postale de la mairie :
Le village - 05600 ST CREPIN
- Tél : **04 92 45 02 71** - Fax : **04 92 45 27 07**
- Adresse mail de la mairie : **stcrepin.mairie@orange.fr**
- Permanence du maire : **samedi 8 h 30 à 12 h**
- Ouverture mairie : **Tous les matins 8 h 30 à 12 h**
- Responsable administratif : **BARTHELEMY Claudine**

Adjoints :

MICHEL Jean-Mary
MILLY Georgette
BERNAUDON Jean-Marc
FERRET Eric

Conseillers municipaux :

DUBOS Anna
GARRIGUES Martine
BARTHELEMY Cédric
BEAURAIN Rodolphe
COURTINE Stéphane
MAINA Francis
MOREL Vincent
QUEYRAS Alexandre
REY David
THOMAS Robert

■ Fiscalité de la commune

TAXES	2004	2005	2006	2007
Foncieres sur les propriétés bâties	11.54 %	11.88 %	12.23 %	12.96 %
Foncieres sur les propriétés non bâties	157.63 %	162 %	166.82 %	176.66 %
Habitation	7.24 %	7.46 %	7.68 %	8.13 %
Professionnelle	4.34 %	4.47 %	4.60 %	4.87 %

■ Les atouts de la commune

- ▶ Principaux atouts :
Terrain d'aviation, forêt de Génévriers Thurifères, carrière de marbre rose.
- ▶ Prestations spécifiques aux entreprises : **non.**
- ▶ Localisation en zone de revitalisation rurale : **oui.**
- ▶ Activité dominante sur la commune : **agriculture et artisanat.**

Communauté de Communes du Guillestrois

Superf. de la commune :	4 664 ha
Altitude :	900 m
Nombre d'habitants :	583
Nombre d'électeurs :	553
Nom des habitants :	Saint Crépinois

Maison du tourisme Guillestre
 Tél. **04 92 45 04 37**

Zones d'activités de la commune

Surface occupée :	99 338 m ²
Prix de location du m2 :	12 €
Projets de développements économiques envisagés :	
- à 3 ans :	26 000 m ²
Desserte routière :	oui
Desserte ferroviaire :	4 km
Desserte autoroutière :	100 km
Distance de la Préfecture :	62 km
Distance de la sous Préfecture :	25 km

Services sur la commune

Desserte par l'ADSL :	oui
ADSL Haut Débit :	oui
Hôpital/Clinique :	25 km
Ecole :	oui
Collège :	8 km
Logements HLM :	oui
Bureau de Poste :	oui
Banque :	8 km
Crèche :	8 km
Bibliothèque :	oui
Déchetterie :	
déchets industriels banals :	non
déchets ordures ménagères :	non
Transport Urbain :	oui
Autres :	
Service d'accompagnement économique :	non
P.O.S. ou P.L.U. :	oui



Maire : **M^r MICHEL Guy**
Né le : 26/10/1955
Profession : Agriculteur

- Adresse postale de la mairie :
La Ribière - 05250 Saint Disdier
- Tél : 04 92 58 81 02 - Fax : 04 92 58 81 02
- Adresse mail de la mairie : mairie.st.disdier@wanadoo.fr
- Permanence du maire : **lundi de 14 h à 16 h 30**
- Ouverture mairie : **lundi, mardi, jeudi de 9 h à 16 h30**
- Responsable administratif : **ARNAUD Amandine**

Adjoints :

SARRAZIN Christian
ROUX Christine

Conseillers municipaux :

BORELLI Dominique
BERNARD Didier
MARIN Lionel
AVERLANT Jonathan
SERRES Gérard
ANDRE Suzanne
MICHEL Agnès
MUZARD Laurent

■ Les atouts de la commune

- ▶ Principaux atouts : -
- ▶ Prestations spécifiques aux entreprises : -
- ▶ Localisation en zone de revitalisation rurale : **oui**
- ▶ Activité dominante sur la commune : **Agriculture, pastoralisme, tourisme vert.**

Communauté de Communes du Dévoluy

Superf. de la commune :	-
Altitude :	-
Nombre d'habitants :	135 en 2009
Nombre d'électeurs :	140
Nom des habitants :	-

Office de Tourisme
Tél. 04 92 58 91 91

■ Zones d'activités de la commune

Projets de développements économiques envisagés :

- à 1 an : **passage du POS en PLU**
- à 2 ans : **réfection chauffage de tous les bâtiments communaux**
- à 3 ans : **création gîte communal et commerces**

Desserte routière :	oui
Desserte ferroviaire :	20 km
Desserte autoroutière :	40 km
Distance de la Préfecture :	40 km
Distance de la sous Préfecture :	-

■ Services sur la commune

Desserte par l'ADSL :	oui
ADSL Haut Débit :	oui
Hôpital/Clinique :	40 km
Ecole :	7 km
Collège :	25 km
Logements HLM :	oui
Bureau de Poste :	oui
Banque :	7 km
Crèche :	7 km
Bibliothèque :	oui

Déchetterie :

- déchets industriels banals : non
- déchets ordures ménagères : non

La plus proche à 7 km

Transport Urbain :	non
Service d'accompagnement économique :	non
P.O.S. ou P.L.U. :	oui



Maire : **M' ALMERAS René**
 Né le : 13/04/1939
 Profession : Retraité

- Adresse postale de la mairie : 05700 SAINTE COLOMBE
- Tél/Fax : **04 92 66 28 44**
- Adresse mail de la mairie : mairie-stecolombe05@orange.fr
- Permanence du maire : **mardi après midi 14 h à 17 h**
- Ouverture mairie : **mardi après midi 14 h à 17 h**
- Responsable administratif : **Christine RABASSE**

Adjoints :

REY Jean-Louis
DUPUIS Armelle

Conseillers municipaux :

ROCHE Monique
COFFIN Catherine
BRUNEL Jean
ROUX Jean-Claude
ROUX Jean-Pierre
OLIVE David

■ Fiscalité de la commune

TAXES	2005	2006	2007	2008
Foncières sur les propriétés bâties	9.08 %	9.08 %	9.08 %	9.08 %
Foncières sur les propriétés non bâties	74.94 %	74.94 %	74.94 %	74.94 %
Habitation	5.78 %	5.78 %	5.78 %	5.78 %
Professionnelle	7.01 %	7.01 %	7.01 %	7.01 %

■ Les atouts de la commune

- ▶ Principaux atouts : **le calme.**
- ▶ Prestations spécifiques aux entreprises : **non.**
- ▶ Localisation en zone de revitalisation rurale : **oui.**
- ▶ Activité dominante sur la commune : **agriculture et tourisme.**

Communauté de Communes Interdépartementale des Baronnies

Superf. de la commune :	1 718 ha
Altitude :	950 m
Nombre d'habitants :	53
Nombre d'électeurs :	70
Nom des habitants :	Colombois

Office de Tourisme d'Orpierre

Zones d'activités de la commune

Desserte routière :	oui
Desserte ferroviaire :	17 km
Desserte autoroutière :	35 km
Distance de la Préfecture :	62 km
Distance de la sous Préfecture :	-

Services sur la commune

Desserte par l'ADSL :	-
ADSL Haut Débit :	oui
Hôpital/Clinique :	35 km
Ecole :	5 km
Collège :	17 km
Logements HLM :	non
Bureau de Poste :	5 km
Banque :	17 km
Crèche :	17 km
Bibliothèque :	5 km

Déchetterie :
 déchets industriels banals : **non**
 déchets ordures ménagères : **non**
La plus proche à Orpierre

Transport Urbain :	non
Service d'accompagnement économique :	-
P.O.S. ou P.L.U. :	non



Maire :
M^r CORREARD Jean-Louis
 Né le : 17/04/1949
 Profession : Retraité

- Adresse postale de la mairie :
Le Village - 05150 SAINTE MARIE
- Tél/Fax : **04 92 66 03 66**
- Adresse mail de la mairie : **mairie.saintemarie@orange.fr**
- Permanence du maire : **sur rendez-vous**
- Ouverture mairie : **mardi après midi**
- Responsable administratif : **Corinne CALISSI BARRAL**

Adjoints :

1^{er} adj. : **COMBE Liliane**
 2^e adj. : **JOUBERT Hervé**

Conseillers municipaux :

CORREARD Eliane
LOMBARD Philippe
CORREARD Thierry
DEWILDE Claudine
LOMBARD Christophe
MENNEL Jocelyne

■ Fiscalité de la commune

TAXES	2005	2006	2007	2008
Foncieres sur les propriétés bâties	34 %	46 %	50 %	51 %
Foncieres sur les propriétés non bâties	31 %	26 %	28 %	28 %
Habitation	25 %	37 %	40 %	45 %
Professionnelle	8 %	11 %	11 %	11 %

■ Les atouts de la commune

- ▶ Principaux atouts : -
- ▶ Prestations spécifiques aux entreprises : **non**
- ▶ Localisation en zone de revitalisation rurale : **oui**
- ▶ Activité dominante sur la commune : -

**Communauté de Communes
de la Vallée de l'Oule**

Superf. de la commune : 750 ha
 Altitude : 650 m
 Nombre d'habitants : 69
 Nombre d'électeurs : -
 Nom des habitants : -

■ Zones d'activités de la commune

Desserte routière : -
 Desserte ferroviaire : -
 Desserte autoroutière : -
 Distance de la Préfecture : -
 Distance de la S/Préfecture : -

■ Services sur la commune

Desserte par l'ADSL : **oui**
 ADSL Haut Débit : **oui**
 Hôpital/Clinique : **72 km**
 Ecole : **Regroupement scolaire**
 Collège : **28 km**
 Logements HLM : **28 km**
 Bureau de Poste : **28 km**
 Banque : **28 km**
 Crèche : **28 km**
 Bibliothèque : **3 km**

Déchetterie :
 déchets industriels banals : -
 déchets ordures ménagères : **oui**
 Transport Urbain : **non**
 Service d'accompagnement
 économique : **non**
 P.O.S. ou P.L.U. : **non**



Maire : **M^r BERNARD Jean-Marie**
 Né le : 13/09/1948
 Profession : Retraité Ingénieur DDE

- Adresse postale de la mairie :
Place du Village - 05250 ST ETIENNE-EN-DEVOLUY
- Tél : **04 92 58 82 26** - Fax : **04 92 58 89 43**
- Adresse mail de la mairie : **mairie.devoluy@wanadoo.fr**
- Permanence du maire : **mercredi**
- Ouverture mairie : **lundi, mardi, mercredi, jeudi de 9 h à 12 h et 14 h à 17 h, vendredi de 9 h à 12 h**
- Responsables administratifs : **Anne-Christine DELADOEUILLE**

Adjoints :

- 1^{er} adj. : **Germain BUTEL (urbanisme)**
- 2^e adj. : **Jean-Claude MICHEL**
- 3^e adj. : **Serge GILLET (travaux)**
- 4^e adj. : **Jean-Marie PRAYER (associations)**

Conseillers municipaux :

- | | |
|--------------------------|------------------------|
| Bernard CELCE | Philippe MARINI |
| Joëlle ARIELLO | Eliane BEAUME |
| Cathy VILLERMET | Jocelyne SERRES |
| Lionel AMAT | René PATRAS |
| Pascal PEYREMORTE | Thomas MICHEL |

■ Fiscalité de la commune

TAXES	2004	2005	2006	2007
Fonciers sur les propriétés bâties	12,36 %	12,98 %	13,37 %	13,64 %
Fonciers sur les propriétés non bâties	80 %	80 %	80 %	80 %
Habitation	7,76 %	8,15 %	8,39 %	8,56 %
Professionnelle	6,98 %	7,33 %	7,55 %	7,70 %

■ Les atouts de la commune

► **Principaux atouts :** Economie : L'économie de la commune est essentiellement basée sur 2 secteurs d'activités :

- L'agriculture avec l'élevage ovin pour la viande ;
- Le tourisme hivernal et estival.

Tourisme : Les atouts touristiques de Saint-Etienne-en-Dévoluy proviennent de la diversité des activités de plein air autant l'hiver que l'été :

- Station de ski de Superdévoluy : ski alpin, ski de fond, pistes de raquettes ;
- Via Ferrata ; Pistes de VTT ;
- Nombreuses randonnées dont les GR 93 et 94 ;
- Le plateau de Bure (observatoire de l'Institut de Radio Astronomie Millimétrique) et le pic de Bure (table d'orientation à 2 709 m d'altitude).

Patrimoine : La commune de Saint-Etienne-en-Dévoluy est composée du chef lieu et de 14 hameaux dont la majorité possède une chapelle et une fontaine.

► Prestations spécifiques aux entreprises : **non**

► Localisation en zone de revitalisation rurale : **-**

► Activité dominante sur la commune : **Agriculture/Elevage ovins, et station de tourisme sports d'hiver.**

Communauté des Communes du Dévoluy

Superf. de la commune :	6 787 ha
Altitude :	- m
Nombre d'habitants :	565 en 2004
Nombre d'électeurs :	452
Nombre des habitants :	Dévoluards

Office de Tourisme
 Tél. **04 92 58 91 91**
 mail : **ledevoluy@wanadoo.fr**

Zones d'activités de la commune

Desserte routière :	-
Desserte ferroviaire :	30 km
Desserte autoroutière :	60 km
Distance de la Préfecture :	50 km
Distance de la sous Préfecture :	80 km

Services sur la commune

Desserte par l'ADSL :	oui
ADSL Haut Débit :	non
Hôpital/Clinique :	50 km
Ecole :	oui
Collège :	30 km
Logements HLM :	oui
Bureau de Poste :	oui
Banque :	oui
Crèche :	non
Bibliothèque :	oui

Déchetterie :
 déchets industriels banals : non
 déchets ordures ménagères : non

La plus proche : Agnières-en-Dévoluy

Transport Urbain :	non
Service d'accompagnement économique :	non
P.O.S. ou P.L.U. :	oui



Maire : **M^r DISDIER Gaston**

Né le : 08/04/41

Profession : Retraité

- Adresse postale de la mairie :
05130 ST-ÉTIENNE LE LAUS
- Tél : **04 92 54 31 96** - Fax : **04 92 54 34 34**
- Adresse mail de la mairie :
mairiestetiennellelaus@wanadoo.fr
- Permanence du maire : **ouvertures du secrétariat**
- Ouverture mairie :
 - après-midi : **lundi, mardi, jeudi, vendredi**
 - matin : **jeudi, vendredi****Sauf en septembre, octobre, novembre, décembre et janvier : limité aux lundis, mardis et jeudis uniquement l'après-midi**
- Responsable administratif : **le maire**

Adjoints :

1^{er} adj. : **ESTACHY Jean-François**

2^e adj. : **BONJOUR Dominique**

3^e adj. : **RAMBAUD Michel**

Conseillers municipaux :

GARNIER Marie-Josée

AUBIN Nicolas

BOUDOURD Jean-Luc

FAVERET Daniel

PERIER Gérard

ROSATI Vincent

■ Les atouts de la commune

- ▶ Principaux atouts : **commune touristique (haut lieu de pèlerinage à Notre Dame du Laus).**
- ▶ Prestations spécifiques aux entreprises : **non.**
- ▶ Localisation en zone de revitalisation rurale : **non.**
- ▶ Activité dominante sur la commune : **agriculture et artisanat.**

Communauté de Communes De l'Avance

Superf. de la commune :	850 km ²
Altitude :	750 m
Nombre d'habitants :	281 en 2006
Nombre d'électeurs :	247
Nom des habitants :	Stéphanois

Office de Tourisme de Gap

Zones d'activités de la commune

Surface occupée :	1 ha
Projets de développements économiques envisagés :	
- à 1 an : .P.L.U..	
- à 2 ans : maison de retraite	
- à 3 ans : énergie renouvelable	
Desserte routière :	oui
Desserte ferroviaire :	8 km
Desserte autoroutière :	15 km
Distance de la Préfecture :	17 km
Distance de la sous Préfecture :	-

Services sur la commune

Desserte par l'ADSL :	oui
ADSL Haut Débit :	oui
Hôpital/Clinique :	17 km
Ecole :	oui
Collège :	12 km
Logements HLM :	oui
Bureau de Poste :	8 km
Banque :	12 km
Crèche :	8 km
Bibliothèque :	oui

Déchetterie de la Communauté de Communes de l'Avance :

déchets industriels banals :	oui
déchets ordures ménagères :	oui
Transport Urbain :	non
Service d'accompagnement économique :	non
P.O.S. ou P.L.U. :	non



Maire : **M^r BES Henri**
 Né le : 07/12/1933
 Profession : Retraité de l'enseignement

- Adresse postale de la mairie :
Le village - 05500 ST EUSÈBE EN CHAMPSAUR
- Tél : 04 92 50 03 39 - Fax : 04 92 50 07 61
- Adresse mail de la mairie : mairiesainteusebe@wanadoo.fr
- Permanence du maire : **mercredi et vendredi 13 h 30 à 17 h**
- Ouverture mairie : **mercredi et vendredi 13 h 30 à 17 h**
- Responsable administratif : **CATELAN Nicole**

Adjoints :

AUBERT Sylvain
ROUX Philippe
MAGLIONE Monique

Conseillers municipaux :

BERMOND Denis
BLANC Serge
FAURE Renée
MAGNAN Richard
GANGUET Véronique
MOYNIER Hervé
MOYNIER Pascal

■ Fiscalité de la commune

TAXES	2004	2005	2006	2007
Foncieres sur les propriétés bâties	6.65 %	7.05 %	7.05 %	7.05 %
Foncieres sur les propriétés non bâties	49.33 %	52.29 %	52.29 %	52.29 %
Habitation	7.12 %	7.55 %	7.55 %	7.55 %
Professionnelle	4.74 %	5.02 %	5.02 %	5.02 %

■ Les atouts de la commune

- ▶ Principaux atouts :
Eglise de style lombard unique dans la région. Bloc erratique de « pierre Fille ». Etang du Laux. Sentier de promenade à la découverte du bocage champsaurin.
- ▶ Prestations spécifiques aux entreprises : **non**
- ▶ Localisation en zone de revitalisation rurale : **-**
- ▶ Activité dominante sur la commune : **-**

Communauté de Communes du Champsaur

Superf. de la commune :	783 ha
Altitude :	1 060 m
Nombre d'habitants :	139 en 2007
Nombre d'électeurs :	152
Nom des habitants :	Saint Eusébiens

Office de Tourisme
Tél. 04 92 50 02 57

■ Zones d'activités de la commune

Desserte routière :	oui
Desserte ferroviaire :	25 km
Desserte autoroutière :	40 km
Distance de la Préfecture :	25 km
Distance de la sous Préfecture :	-

■ Services sur la commune

Desserte par l'ADSL :	oui
ADSL Haut Débit :	oui
Hôpital/Clinique :	25 km
Ecole :	6 km
Collège :	8 km
Logements HLM :	8 km
Bureau de Poste :	8 km
Banque :	8 km
Crèche :	8 km
Bibliothèque :	8 km

Déchetterie :	
déchets industriels banals :	non
déchets ordures ménagères :	non

La plus proche à St-Bonnet

Transport Urbain :	non
Service d'accompagnement économique :	non
P.O.S. ou P.L.U. :	non



SAINT-FIRMIN 05800

Canton de St-Firmin

Maire : **M^r BLACHE Robert**

Né le : 03/10/1949

Profession : Expert comptable

Commissaire aux comptes

■ Adresse postale de la mairie :

Le bourg - 05800 ST FIRMIN

■ Tél : 04 92 55 20 30 - Fax : 04 92 43 58 91

■ Adresse mail de la mairie : mairiesaintfirmin@wanadoo.fr

■ Permanence du maire : **Mardi de 10 h à 12 h**

■ Ouverture mairie : **Lundi : 8 h à 12 h**

Mardi au jeudi 8 h à 12 h et 13 h 30 à 17 h 30

Vendredi 8 h à 12 h et 13 h 30 à 16 h 30

■ Responsable administratif : -

Adjoints :

AIGON Christian

FEUTRIER Gérard

FELTZ Danielle

Conseillers municipaux :

LE VELER Louis

CALVAT Laurent

TIRON Ginette

ALFONSI Pierre-Pascal

DANIEL Michel

ESCALLIER André

BOYER Clément

■ Les atouts de la commune

► Principaux atouts : -

► Prestations spécifiques aux entreprises : -

► Localisation en zone de revitalisation rurale : **oui**

► Activité dominante sur la commune : -

Communauté de Communes du Valgaudemar

Superf. de la commune : 2 239 ha

Altitude : 900 m

Nombre d'habitants : 445

Nombre d'électeurs : 458

Nom des habitants : St Firminois

Office de Tourisme

Tél. 04 92 55 23 21

Zones d'activités de la commune

Desserte routière : **oui**

Desserte ferroviaire : **30 km**

Desserte autoroutière : **30 km**

Distance de la Préfecture : -

Distance de la sous Préfecture : -

Services sur la commune

Desserte par l'ADSL : **oui**

ADSL Haut Débit : **oui**

Hôpital/Clinique : **30 km**

Ecole : **oui**

Collège : **non**

Logements HLM : **oui**

Bureau de Poste : **oui**

Banque : **16 km**

Crèche : **16 km**

Bibliothèque : **oui**

Déchetterie :

déchets industriels banals : -

déchets ordures ménagères : **oui**

Transport Urbain : -

Service d'accompagnement

économique : -

P.O.S. : **oui**



SAINT-GENIS 05300

Canton de Serres

Maire : **M' NUSSAS Daniel**

Né le : 09/02/1946

Profession : Retraité

- Adresse postale de la mairie :
Ancienne Ecole - 05300 SAINT GENIS
- Tél : 04 92 67 12 65 - Fax : 04 92 67 12 65
- Adresse mail de la mairie : mairie.saint-genis@numeo.fr
- Permanence du maire :
Lundi : de 14 h à 16 h ou sur rendez-vous
- Ouverture mairie :
Lundi de 9 h 15 à 13 h15 et de 13 h 45 à 17 h 30
Mercredi de 9 h 15 à 13 h 15, vendredi de 14 h à 17 h
- Responsable administratif : **ALLIER Patricia**

Adjoints :

1^{er} adj. : **BOREL Jean-Pierre**

2^e adj. : **BARNIAUDY Luc**

Conseillers municipaux :

ESPI Régine

GIRARD Danièle

BARNIAUDY Luc

BOREL Jean-Pierre

GIRARD Prosper

LAMBERT Michel

LOMBARD Raymond

MARTIN Jacques

■ Fiscalité de la commune

TAXES	2008	2009
Foncieres sur les propriétés bâties	302 781 €	292 500 €
Foncieres sur les propriétés non bâties	5 080 €	5 100 €
Habitation	47 363 €	48 500 €
Professionnelle	170 723 €	201 200 €

■ Les atouts de la commune

► Principaux atouts :

Atouts touristiques principalement : plan d'eau du Riou, gorges du Riou, Montagne de St Genis.

La Commune rurale de St Genis est située à l'écart des grands axes : nature conservée, calme, pollution quasi-nulle, beauté des paysages.

► Prestations spécifiques aux entreprises : **non**.

► Localisation en zone de revitalisation rurale : **oui**.

► Activité dominante sur la commune : **Agriculture (élevage ovin, arboriculture, céréales) et tourisme (gorges du Riou appréciées des randonneurs pédestres et à VTT, plan d'eau du Riou).**

Communauté de Communes du Serrois

Superf. de la commune : 18,32 km²

Altitude : 700 m

Nombre d'habitants : 57 en 2006

Nombre d'électeurs : 53

Nom des habitants : St Genissais

Office de tourisme du Serrois

Tél. 04 92 67 00 67

■ Zones d'activités de la commune

Desserte routière : **oui**

Desserte ferroviaire : **non**

Desserte autoroutière : **20 km**

Distance de la Préfecture : **45 km**

Distance de la sous Préfecture : **-**

■ Services sur la commune

Desserte par l'ADSL : **non**

ADSL Haut Débit : **non**

Hôpital/Clinique : **20 km**

Ecole : **4 km**

Collège : **10 km**

Logements HLM : **10 km**

Bureau de Poste : **10 km**

Banque : **10 km**

Crèche : **10 km**

Bibliothèque : **5 km**

Déchetterie :

déchets industriels banals : **non**

déchets ordures ménagères : **non**

La plus proche à Serres (10 km)

Transport Urbain : **non**

Service d'accompagnement

économique : **non**

P.O.S. : **oui**



Maire : **M^{me} MULLER Josiane**

Né le : 11/07/1949

Profession : Enseignante retraitée

- Adresse postale de la mairie :
05800 SAINT JACQUES EN VALGAUDEMAR
- Tél : **04 92 55 25 15** - Fax : **04 92 55 32 69**
- Adresse mail de la mairie : **mairie.stjacques@wanadoo.fr**
- Permanence du maire : **mardi toute la journée**
- Ouverture mairie : **mardi après midi**
- Responsable administratif : **Pierrette EYMARD**

Adjoints :

ARTAUD Eric
GONSOLIN Chantal
DUPUY Sylvain

Conseillers municipaux :

ANGLADE Stéphanie
AUBERT Nathalie
BARBAN François
BARBAN Josiane
LOVATO Patrice
MARY Jean-Pierre
PERIER Jean-Paul

■ Fiscalité de la commune

TAXES	2007	2008
Foncieres sur les propriétés bâties	2.18 %	2.18 %
Foncieres sur les propriétés non bâties	7.80 %	7.80 %
Habitation	58.37 %	58.37 %
Professionnelle	13.13 %	13.13 %

■ Les atouts de la commune

► Principaux atouts :

Rive gauche de la Severaine, boisée et verdoyante, longée par le canal des Herbeys. Chapelles, fours banals, Eglise, patrimoine riche emporté par les GR, Tour du vieux Chaillol, VTT.

► Prestations spécifiques aux entreprises : **non.**

► Localisation en zone de revitalisation rurale : **oui.**

► Activité dominante sur la commune : **activités pastorales et tourisme.**

Communauté de Communes du Valgaudemar

Superf. de la commune : 1 565 ha

Altitude : 900 m

Nombre d'habitants : 165

Nombre d'électeurs : 161

Nom des habitants : -

Syndicat d'initiative du Valgaudemar
Tél. 04 92 55 23 21

■ Zones d'activités de la commune

Desserte routière : **oui**

Desserte ferroviaire : **30 km**

Desserte autoroutière : **50 km**

Distance de la Préfecture : **32 km**

Distance de la S/Préfecture : **120 km**

■ Services sur la commune

Desserte par l'ADSL : **oui**

ADSL Haut Débit : **oui**

Hôpital/Clinique : **32 km**

Ecole : **20 km**

Collège : **20 km**

Logements HLM : **3 km**

Bureau de Poste : **5 km**

Banque : **20 km**

Crèche : **non**

Bibliothèque : **oui**

Déchetterie :

déchets industriels banals : **non**

déchets ordures ménagères : **oui**

Transport Urbain : **non**

Service d'accompagnement économique : **non**

P.O.S. ou P.L.U. : **non**



Maire : **M^{me} ARNOUX Josiane**

Né le : 26 05 1951

Profession : Institutrice retraitée

- Adresse postale de la mairie :
Pont du Fossé - 05260 SAINT JEAN SAINT NICOLAS
- Tél : **04 92 55 92 80** - Fax : **04 92 55 95 29**
- Adresse mail de la mairie : **comstjeanstnicolas@wanadoo.fr**
- Permanence du maire : -
- Ouverture mairie : **du lundi au vendredi de 9 h à 12 h et de 14 h à 17 h, fermée le mercredi après-midi**
- Responsable administratif : **Fleur FURMINIEUX**

Adjoints :

- 1^{er} adj. : **PAPET Rodolphe**
- 2^e adj. : **SIGNOURET Philippe**
- 3^e adj. : **GIVAUDAN Yann**
- 4^e adj. : **VIENNET Jean-Philippe**

Conseillers municipaux :

- ANDRE Philippe**
- ESPITALIER Christelle**
- RIBAIL Daniel**
- SOURGET Dominique**
- SWETLOFF Myriam**
- BLANC-GRAS Gilles**
- MARIETTA Anne-Marie**
- AUBERT Daniel**
- COSSAIS Gwénaelle**
- MARTIN Annie**

■ Fiscalité de la commune

TAXES	2004	2005	2006	2007
Foncières sur les propriétés bâties	23,90 %	24,31 %	24,65 %	25 %
Foncières sur les propriétés non bâties	86 %	86 %	86 %	86 %
Habitation	7,72 %	7,86 %	7,98 %	8,10 %
Professionnelle	12,88 %	13,01 %	13,12 %	13,22 %

■ Les atouts de la commune

- ▶ Principaux atouts : -
- ▶ Prestations spécifiques aux entreprises : **non.**
- ▶ Localisation en zone de revitalisation rurale : **oui.**
- ▶ Activité dominante sur la commune : **tourisme et agriculture.**

Communauté de Communes du Haut-Champsaur

Superf. de la commune :	3 750 ha
Altitude :	1 130- 1 548 m
Nombre d'habitants :	1 010 en 2009
Nombre d'électeurs :	724
Nom des habitants :	-

Syndicat d'Initiative Intercommunale du Haut Champsaur
Tél. 04 92 55 95 71

■ Zones d'activités de la commune

Desserte routière :	oui
Desserte ferroviaire :	non
Desserte autoroutière :	-
Distance de la Préfecture :	20 km
Distance de la sous Préfecture :	-

■ Services sur la commune

Desserte par l'ADSL :	oui
ADSL Haut Débit :	-
Hôpital/Clinique :	20 km
Ecole :	oui
Collège :	10 km
Logements HLM :	oui
Bureau de Poste :	oui
Banque :	oui
Crèche :	3 km
Bibliothèque :	oui

Déchetterie :

déchets industriels banals :	oui
déchets ordures ménagères :	oui
Transport Urbain :	non
Service d'accompagnement économique :	non
P.O.S. ou P.L.U. :	oui



SAINT-JULIEN-EN-BEAUCHÊNE 05140

Canton d'Aspres-sur-Buëch

Maire : **M^r GAST Jean-Claude**

Né le : 20/03/1944

Profession : retraité

- Adresse postale de la mairie :
Le Village - 05140 SAINT JULIEN EN BEAUCHÊNE
- Tél : 04 92 58 16 45 - Fax : 04 92 57 10 41
- Adresse mail de la mairie : stjulien05@alsatis.net
- Permanence du maire : **samedi matin de 10 h à 12 h**
- Ouverture mairie : **lundi et vendredi de 9 h 30 à 11 h 30 et de 14 h à 16 h, mercredi de 9 h 30 à 11 h 30**
- Responsable administratif : **BARTHELEMY Nadine**

Adjoints :

1^{er} adj. : **CHAIX Gérard**

2^e adj. : **GAST Yannick**

3^e adj. : **MURET Danielle**

Conseillers municipaux :

BERMOND Gilbert

LEROY Olivier

VISONA Nicole

BAUCHAU Jean-Luc

PERROT Pascal

FONTANA Jean

JACQUIN Chantal

■ Fiscalité de la commune

TAXES	2005	2006	2007	2008
Fonciers sur les propriétés bâties	7.67 %	7.75 %	7.83 %	7.91 %
Fonciers sur les propriétés non bâties	135.98 %	137.34 %	138.71 %	140.01 %
Habitation	15.54 %	15.69 %	15.85 %	16 %
Professionnelle	TPU (Communauté de communes)			

■ Les atouts de la commune

► Principaux atouts :

Ses vastes espaces naturels (Chemins de randonnée, Forêt domaniale de Durbon...).

► Prestations spécifiques aux entreprises : **non.**

► Localisation en zone de revitalisation rurale : **-**

► Activité dominante sur la commune : **agriculture.**

Communauté de Communes du Haut-Buëch

Superf. de la commune :	6 500 ha
Altitude :	847-2365 m
Nombre d'habitants :	127 en 2009
Nombre d'électeurs :	141
Nom des habitants :	Bôchinois

Office de Tourisme Intercommunal d'Aspres-sur-Buëch

Tél. 04 92 58 68 88

mail : of-aspres@orange.fr

Zones d'activités de la commune

Surface occupée :

Révision PLU en Cours

Projets de développements économiques envisagés :

- à 1 an à 2 ans : **Zone d'activité Artisanale**

PER Bois

Desserte routière :	oui
Desserte ferroviaire :	14 km
Desserte autoroutière :	47 km
Distance de la Préfecture :	45 km
Distance de la S/Préfecture :	128 km

Services sur la commune

Desserte par l'ADSL :	oui
ADSL Haut Débit :	oui
Hôpital/Clinique :	45 km
Ecole :	5 km
Collège :	17 km
Logements HLM :	14 km
Bureau de Poste :	oui
Banque :	14 km
Crèche :	5 km
Bibliothèque :	5 km

Déchetterie :

déchets industriels banals :	oui
déchets ordures ménagères :	oui
La plus proche à Aspres-sur-Buëch	(14 km)

Transport Urbain :	non
Service d'accompagnement économique :	non
P.O.S. ou P.L.U. :	oui



Maire : **M^r ARNAUD Daniel**

Né le : 07/12/1949

Profession : Retraité

- Adresse postale de la mairie :
le village - 05500 SAINT JULIEN EN CHAMSPAUR
- Tél : 04 92 50 70 69 - Fax : 04 92 50 70 69
- Adresse mail de la mairie :
mairie.st-julien-en-champsaur@wanadoo.fr
- Permanence du maire : **sur rendez-vous**
- Ouverture mairie : **Lundi : 16 h à 18 h, jeudi : 10 h à 12 h et vendredi : 14 h à 16 h**
- Responsable administratif : **Nicole ARIEY-BONNET**

Adjoints :

1^{er} adj. : **Alain ROBERT**

2^e adj. : **Luc ARIEY-BONNET**

3^e adj. : **Odile BLANC**

Conseillers municipaux :

David BOREL

Fabien DISDIER

Josette RANGUIS

Serge EYRAUD

Gérard ARIEY-BONNET

Bernard ESCALLIER

Jérôme ESCALLIER

■ Les atouts de la commune

► Principaux atouts :

Circuits de randonnées pédestres ou VTT .

► Prestations spécifiques aux entreprises : **non.**

► Localisation en zone de revitalisation rurale : **oui.**

► Activité dominante sur la commune :
agriculture et tourisme.

Communauté de Communes du Champsaur

Superf. de la commune :	1 000 ha
Altitude :	1 040 m
Nombre d'habitants :	304 en 2008
Nombre d'électeurs :	283
Nom des habitants :	Saint Julianis

Maison du Tourisme de la Fare
Tél. 04 92 49 09 35

■ Zones d'activités de la commune

Desserte routière :	oui
Desserte ferroviaire :	20 km
Desserte autoroutière :	35 km
Distance de la Préfecture :	20 km
Distance de la sous Préfecture :	90 km

■ Services sur la commune

Desserte par l'ADSL :	oui
ADSL Haut Débit :	oui
Hôpital/Clinique :	20 km
Ecole :	oui
Collège :	6 km
Logements HLM :	non
Bureau de Poste :	oui
Banque :	6 km
Crèche :	6 km
Bibliothèque :	6 km

Déchetterie :

déchets industriels banals :	-
déchets ordures ménagères :	-

La plus proche à St Bonnet

Transport Urbain :	non
Service d'accompagnement économique :	non
P.O.S. ou P.L.U. :	oui



Maire : **M^r AMAR Jean-Marie**

Né le : 15/01/1951

Profession : Agriculteur

- Adresse postale de la mairie :
Le Village - 05500 ST LAURENT DU CROS
- Tél : **04 92 50 42 87** - Fax : **04 92 50 42 87**
- Adresse mail de la mairie :
mairie.st-laurent-du-cros@wanadoo.fr
- Permanence du maire : **mardi soir de 18 h à 19 h**
- Ouverture mairie : **mardi et Jeudi de 14 h à 18 h, le samedi de 10 h à 12 h**
- Responsable administratif : **EBRARD Alain**

Adjoints :

- 1^{er} adj. : ACHARD Patrick (Voirie)**
- 2^e adj. : BIZET Patrice (Urbanisme)**
- 3^e adj. : BARTHELEMY Jean-Marie (Bâtiments)**

Conseillers municipaux :

- EYRAUD Bruno**
- CHABOT Jean-Marie**
- GUEYDAN Patrice**
- ROUSSEL Stéphan**
- JAUSSAUD Lionel**
- EBRARD Emmanuel**
- ROBIN Christine**

■ Fiscalité de la commune

TAXES	2004	2005	2006	2007
Foncieres sur les propriétés bâties	34 139 €	35 305 €	38 593 €	39 683 €
Foncieres sur les propriétés non bâties	13 781 €	14 018 €	11 484 €	11 722 €
Habitation	30 157 €	34 133 €	36 549 €	37 716 €
Professionnelle	28 080 €	38 090 €	39 870 €	47 610 €

■ Les atouts de la commune

- ▶ Principaux atouts : -
- ▶ Prestations spécifiques aux entreprises : **non**
- ▶ Localisation en zone de revitalisation rurale : **oui**
- ▶ Activité dominante sur la commune : **Méneries, Vente de Laines, Electricité, Entreprise TP, Charpentes, Fromagerie, Salaisons, Bar-Restaurant, Peinture, Pépinière, Fabrications de Santons, Entreprise de débroussaillage.**

Communauté de Communes du Champsaur

Superf. de la commune :	1 269 ha
Altitude :	1 100 m
Nombre d'habitants :	512 en 2006
Nombre d'électeurs :	411
Nom des habitants :	St-Laurentins

Office de Tourisme du Champsaur
Tél. **04 92 62 05 05**
mail :
info@saint-bonnet-en-champsaur.net

■ Zones d'activités de la commune

Desserte routière :	-
Desserte ferroviaire :	15 km
Desserte autoroutière :	30 km
Distance de la Préfecture :	15 km
Distance de la sous Préfecture :	90 km

■ Services sur la commune

Desserte par l'ADSL :	oui
ADSL Haut Débit :	oui
Hôpital/Clinique :	15 km
Ecole :	oui
Collège :	6 km
Logements HLM :	non
Bureau de Poste :	oui
Banque :	6 km
Crèche :	6 km
Bibliothèque :	oui

Déchetterie :
déchets industriels banals : **non**
déchets ordures ménagères : **non**
La plus proche à St-Bonnet

Transport Urbain :	non
Service d'accompagnement économique :	non
P.O.S. ou P.L.U. :	oui



Maire : **M' MARTINEZ Gérald**

Né le : 08/05/1961

Profession : Agent SNCF

- Adresse postale de la mairie : **Place de L'Eglise**
- Tél : **04 92 50 40 74** - Fax : **04 92 50 49 03**
- Adresse mail de la mairie : **mairie.stleger05@wanadoo.fr**
- Permanence du maire : **sur rendez-vous**
- Ouverture mairie :
du **lundi au vendredi de 8 h 30 à 11 h 30** et de **13 h 30 à 16 h 30**
Fermeture le **mercredi et vendredi après-midi**

- Responsable administratif : **CALVAT Chantal**

Adjoints :

- 1^{er} adj. : **ALLEMAND Philippe**
- 2^e adj. : **MICHEL Jean-François**
- 3^e adj. : **LOMBARD Christophe**

Conseillers municipaux :

- ACHARD Hervé**
- BOSSY Mireille**
- EYMAR-DAUPHIN Pierre-Jean**
- POURROY Pierre**
- VILLARD Robert**
- VINCENT Théo**

■ Fiscalité de la commune

TAXES	2006	2007	2008	2009
Foncieres sur les propriétés bâties	171 799 €	178 205 €	182 848 €	191 936 €
Foncieres sur les propriétés non bâties	7 068 €	7 068 €	7 669 €	7 369 €
Habitation	125 999 €	130 914 €	144 014 €	147 562 €
Professionnelle	113 820 €	113 232 €	96 327 €	105 567 €

■ Les atouts de la commune

► Principaux atouts :

Station de ski ; Crèche halte-garderie ; Sentiers pédestres, équestres et VTT ; Aire de pic-nic sur le plateau de Libouzes ; Qualité du cadre de vie ; Château ; Eglise ; Forêt de mélèzes ; Clinique ; Animations..

► Prestations spécifiques aux entreprises : **non**.

► Localisation en zone de revitalisation rurale : **oui**.

► Activité dominante sur la commune : **Station de ski, Commerce, Médical, Centres de Vacances.**

Communauté de Communes du Haut-Champsaur

Superf. de la commune :	677 ha
Altitude :	1 260 m
Nombre d'habitants :	318 en 2009
Nombre d'électeurs :	241
Nom des habitants :	San-lagirons

Office de Tourisme

Tél. **04 92 50 43 77**

mail : **of.st.leger@hotmail.fr**

■ Zones d'activités de la commune

Desserte routière :	oui
Desserte ferroviaire :	20 km
Desserte autoroutière :	35 km
Distance de la Préfecture :	20 km
Distance de la sous Préfecture :	90 km

■ Services sur la commune

Desserte par l'ADSL :	oui
ADSL Haut Débit :	oui
Hôpital/Clinique :	20 km
Ecole :	5 km
Collège :	5 km
Logements HLM :	oui
Bureau de Poste :	non
Banque :	non
Crèche :	oui
Bibliothèque :	oui

Déchetterie :
déchets industriels banals : **non**
déchets ordures ménagères : **non**
La plus proche : déchetterie du haut-Champsaur à 8 km

Transport Urbain :	non
Service d'accompagnement économique :	non
P.O.S. ou P.L.U. :	oui



SAINT-MARTIN DE QUEYRIÈRES 05120

Canton de l'Argentière-la-Bessée

Maire : **M^r DENIS Pierre**

Né le : 24/04/1951

Profession : -

- Adresse postale de la mairie :
Le Serre - 05120 ST MARTIN DE QUEYRIERES
- Tél : 04 92 21 04 06 - Fax : 04 92 20 51 62
- Adresse mail de la mairie :
mairie.stmartindequeyrieres@wanadoo.fr
- Permanence du maire : **sur rendez-vous**
- Ouverture mairie :
mercredi et vendredi de 8 h à 12 h et de 13 h 30 à 17 h
- Responsable administratif : **MARTIN Nathalie**

Adjoints :

- 1^{er} adj. : **DEYME Pierrette**
- 2^e adj. : **DEHAIS Marie**
- 3^e adj. : **DOVETTA Gilles**
- 4^e adj. : **DUMONT Patrick**

Conseillers municipaux :

- ASSADOURIAN Philippe**
- DISMA Eliane**
- FAURE Martin**
- FERRANDI Myriam**
- GIRAUD Philippe**
- LELEU Vincent**
- TORRENT Michel**

■ Les atouts de la commune

- ▶ Principaux atouts : -
- ▶ Prestations spécifiques aux entreprises : -
- ▶ Localisation en zone de revitalisation rurale : **non**
- ▶ Activité dominante sur la commune : -

Communauté de Communes du Pays des Ecrins

Superf. de la commune :	5 552 ha
Altitude :	1 200 m
Nombre d'habitants :	1 100 en 2005
Nombre d'électeurs :	861
Nom des habitants :	Martinous

Office de Tourisme

Tél. 04 92 21 11 03

mail : www.paysdesecrins.com

Zones d'activités de la commune

Desserte routière :	oui
Desserte ferroviaire :	non
Desserte autoroutière :	non
Distance de la Préfecture :	77 km
Distance de la S/Préfecture :	8 km

Services sur la commune

Desserte par l'ADSL :	oui
ADSL Haut Débit :	-
Hôpital/Clinique :	8 km
Ecole :	oui
Collège :	8 km
Logements HLM :	4 km
Bureau de Poste :	oui
Banque :	8 km
Crèche :	8 km
Bibliothèque :	oui

Déchetterie :	
déchets industriels banals :	-
déchets ordures ménagères :	oui
Transport Urbain :	non
Service d'accompagnement économique :	non
P.O.S. ou P.L.U. :	oui



Maire : **M^r ALLUIS Daniel**

Né le : 1948

Profession : Retraité

- Adresse postale de la mairie :
05800 SAINT-MAURICE-EN-VALGAUDEMAR
- Tél : **04 92 55 28 09** - Fax : **04 92 55 29 30**
- Adresse mail de la mairie : -
- Permanence du maire : **sur rendez-vous**
- Ouverture mairie : **mardi et jeudi de 14 h à 17 h**
- Responsable administratif : **ALLUIS Pascale**

Adjoints :

ALLUIS Jean-Luc
BOYER Georges

Conseillers municipaux :

ARMAND Gilbert
REYNIER Sylviane
DUMAS Christian
DUMAS Daniel
EYMARD Anne
GIGUET Jean-Claude
GUEYDAN José
GALVIN Jean-Pierre

■ Les atouts de la commune

- ▶ Principaux atouts : -
- ▶ Prestations spécifiques aux entreprises : -
- ▶ Localisation en zone de revitalisation rurale : -
- ▶ Activité dominante sur la commune : -

Communauté de Communes du Valgaudemar

Superf. de la commune :	3 637 ha
Altitude :	1 000 m
Nombre d'habitants :	137
Nombre d'électeurs :	144
Nom des habitants :	-

■ Zones d'activités de la commune

Desserte routière :	oui
Desserte ferroviaire :	non
Desserte autoroutière :	-
Distance de la Préfecture :	-
Distance de la sous Préfecture :	-

■ Services sur la commune

Desserte par l'ADSL :	oui
ADSL Haut Débit :	-
Hôpital/Clinique :	non
Ecole :	10 km
Collège :	10 km
Logements HLM :	10 km
Bureau de Poste :	10 km
Banque :	20 km
Crèche :	non
Bibliothèque :	non

Déchetterie :

déchets industriels banals :	non
déchets ordures ménagères :	non

La plus proche à 6 km

Transport Urbain :	non
Service d'accompagnement économique :	non
P.O.S. ou P.L.U. :	non



SAINT-MICHEL DE CHAILLOL 05260

Canton de St-Bonnet

Maire : **M^r BLANCHARD Gérard**

Né le : 10/09/1951

Profession : Commerçant

- Adresse postale de la mairie :
Mairie - 05260 ST MICHEL DE CHAILLOL
- Tél : 04 92 50 48 57 - Fax : 04 92 50 19 74
- Adresse mail de la mairie : chaillol.mairie@wanadoo.fr
- Permanence du maire :
sur rendez-vous le lundi de 18 h à 19 h
- Ouverture mairie : du lundi au vendredi de 8 h 30 à 11 h 30
- Responsable administratif : **PELLEGRIN Laurence**

Adjoints :

- 1^{er} adj. : **LOPEZ Francis**
(finances, budget, personnel administratif)
- 2^e adj. : **ROUSTANG Benoit**
(bâtiments communaux, voirie, sécurité, ski de fond)
- 3^e adj. : **CHABRE J.Pierre**
(personnel communal technique, suivi des travaux)

Conseillers municipaux :

- ALLEMAND J.Claude**
- DISDIER Joël**
- BOCQUET Emmanuel**
- VIDAL Pascale**
- COMBE Catherine**
- FAURE Florence**
- GONDRE David**

■ Fiscalité de la commune

TAXES	2004	2005	2006	2007
Foncières sur les propriétés bâties	16.69 %	16.69 %	16.69 %	16.69 %
Foncières sur les propriétés non bâties	99.04 %	99.04 %	99.04 %	99.04 %
Habitation	11.89 %	11.89 %	11.89 %	11.89 %
Professionnelle	12.46 %	12.46 %	12.46 %	12.46 %

■ Les atouts de la commune

► Principaux atouts :

la Commune de St Michel de Chaillol située sur le versant sud du Vieux Chaillol a une exposition plein sud et est bien abritée des vents. L'activité touristique est présente toute l'année : l'hiver la station de ski accueille de nombreux touristes, l'été la randonnée offre de multiples possibilités aux amateurs de moyenne montagne. Par ailleurs, St Michel de Chaillol est le siège de plusieurs exploitations agricoles pluri-actives ayant un rôle important dans l'entretien du patrimoine paysage.

► Prestations spécifiques aux entreprises : non.

► Localisation en zone de revitalisation rurale : oui.

► Activité dominante sur la commune : -

Communauté de Communes du Champsaur

Superf. de la commune :	1 678 ha
Altitude :	1 400 m
Nombre d'habitants :	339 en 2008
Nombre d'électeurs :	318
Nom des habitants :	Chaillolards

Office de Tourisme de Chaillol

Tél. 04 92 50 48 19

mail : info@chaillol.fr

■ Zones d'activités de la commune

Desserte routière :	oui
Desserte ferroviaire :	25 km
Desserte autoroutière :	41 km
Distance de la Préfecture :	25 km
Distance de la sous Préfecture :	90 km

■ Services sur la commune

Desserte par l'ADSL :	oui
ADSL Haut Débit :	oui
Hôpital/Clinique :	25 km
Ecole :	oui
Collège :	10 km
Logements HLM :	non
Bureau de Poste :	oui
Banque :	10 km
Crèche :	10 km
Bibliothèque :	oui

Déchetterie :	
déchets industriels banals :	non
déchets ordures ménagères :	non
La plus proche à St-Bonnet	

Transport Urbain :	-
Service d'accompagnement économique :	non
P.L.U. :	oui



Maire : **M' RENARD Jean-Pierre**
Né le : -
Profession : -

- Adresse postale de la mairie : **05300 SAINT PIERRE AVEZ**
- Tél : **04 92 65 21 36** - Fax : **04 92 49 65 90**
- Adresse mail de la mairie : **stpierreavez@wanadoo.fr**
- Permanence du maire : -
- Ouverture mairie : -
- Responsable administratif : -

Adjoints :

1^{er} adj. : IMBERT Sylvie
2^e adj. : DEMAREZ Sophie

Conseillers municipaux :

VAN GHEEM François
JOASSON Olivier
ARMAND Robert
BELKHEIR Benyagout
LAMI Annette

■ Les atouts de la commune

- ▶ Principaux atouts : -
- ▶ Prestations spécifiques aux entreprises : -
- ▶ Localisation en zone de revitalisation rurale : -
- ▶ Activité dominante sur la commune : -

Communauté de Communes de Ribiers Val de Méouge

Superf. de la commune : 1 138 ha
Altitude : 750 m
Nombre d'habitants : 24
Nombre d'électeurs : -
Nom des habitants : St Pierre Avéziens

■ Zones d'activités de la commune

Desserte routière : -
Desserte ferroviaire : -
Desserte autoroutière : -
Distance de la Préfecture : -
Distance de la S/Préfecture : -

■ Services sur la commune

Desserte par l'ADSL : -
ADSL Haut Débit : -
Hôpital/Clinique : -
Ecole : -
Collège : -
Logements HLM : -
Bureau de Poste : -
Banque : -
Crèche : -
Bibliothèque : -

Déchetterie :

déchets industriels banals : -
déchets ordures ménagères : -
Transport Urbain : -
Service d'accompagnement
économique : -
P.O.S. ou P.L.U. : -



SAINT-PIERRE D'ARGENÇON 05140

Canton d'Aspres-sur-Buëch

Maire : **M^r BRIOULLE Jean-Pierre**

Né le : 23/07/1953

Profession : Consultant

- Adresse postale de la mairie :
Le Village - 05140 SAINT-PIERRE-D'ARGENÇON
- Tél : 04 92 58 65 81 - Fax : 04 92 58 70 67
- Adresse mail de la mairie : saintpierre.argencon@orange.fr
- Permanence du maire :
sur rendez-vous le mercredi matin et le samedi matin
- Ouverture mairie : **du lundi au vendredi de 9 h à 11 h**
- Responsable administratif : **ROUSTAN Sabine**

Adjoints :

1^{er} adj. : **BARTHELEMY Nadine**

2^e adj. : **GODRANT Bernard**

3^e adj. : **DURAND Marie-France**

Conseillers municipaux :

BARTHELEMY André

BONNARD Roger

FAGES Elisabeth

DAVIN Olivier

PERRIN Thérèse

HARTER Françoise

DAVIN-ASCHLEY Gilberte

■ Fiscalité de la commune

TAXES	2005	2006	2007	2008
Foncieres sur les propriétés bâties	18,51 %	18,51 %	18,51 %	18,60 %
Foncieres sur les propriétés non bâties	118,69 %	118,69 %	118,69 %	119,27 %
Habitation	-	-	-	-
Professionnelle	-	-	-	-

■ Les atouts de la commune

- ▶ Principaux atouts : -
- ▶ Prestations spécifiques aux entreprises : **non**.
- ▶ Localisation en zone de revitalisation rurale : **oui**.
- ▶ Activité dominante sur la commune : **agriculture et tourisme**.

Communauté de Communes du Haut-Buëch

Superf. de la commune : 1 787 ha

Altitude : 870 m

Nombre d'habitants : 170 en 2005

Nombre d'électeurs : 161

Nom des habitants : -

Office de Tourisme Intercommunal d'Aspres-sur-Buëch

Tél. 04 92 58 68 88

mail : of-aspres@orange.fr

■ Zones d'activités de la commune

Desserte routière : oui

Desserte ferroviaire : 6 km

Desserte autoroutière : 40 km

Distance de la Préfecture : 40 km

Distance de la S/Préfecture : -

■ Services sur la commune

Desserte par l'ADSL : oui

ADSL Haut Débit : oui

Hôpital/Clinique : 40 km

Ecole : 6 km

Collège : 15 km

Logements HLM : 6 km

Bureau de Poste : oui

Banque : 15 km

Crèche : 15 km

Bibliothèque : oui

Déchetterie :

déchets industriels banals : non

déchets ordures ménagères : non

La plus proche à 6 km

Transport Urbain : non

Service d'accompagnement

économique : non

P.L.U. : oui



Maire : M' MONOD Gérard

Né le : 16 Janvier 1946

Profession : Retraité

- Adresse postale de la mairie :
Le Chef Lieu - 05200 Saint-Sauveur
- Tél : 04 92 43 18 39 - Fax : 04 92 43 13 96
- Adresse mail de la mairie : mairie.saintsauveur@wanadoo.fr
- Permanence du maire : **Lundi après midi et jeudi matin**
- Ouverture mairie : **Lundi de 14 h à 17 h et Jeudi de 9 h à 12 h**
- Responsable administratif : **Gisèle DUPAU**

Adjoints :

1^{er} adj. : **FLIPPE Patrick** 2^e adj. : **Démisionnaire**
3^e adj. : **RICO Gilbert**

Conseillers municipaux :

ARNAUD Alain **ROUX Chantal**
CAMOIN Marcelle **ROUX Roger**
FACHE Kléber **YARIC René**
RIVES Bernard

■ Fiscalité de la commune

TAXES	2005	2006	2007	2008
Foncières sur les propriétés bâties	10.74 %	10.74 %	11.24 %	11.74 %
Foncières sur les propriétés non bâties	74.25 %	74.25 %	74.25 %	74.25 %
Habitation	5.48 %	5.48 %	5.98 %	6.48 %
Professionnelle	TPU (Communauté de communes)			

■ Les atouts de la commune

Bienvenue à Saint-Sauveur... A une altitude de 1200 mètres au chef-lieu, la commune de 450 âmes s'étend sur 17 hameaux à flanc de montagne.

De l'église de la Transfiguration classée, les prises de vues sont splendides.

Dominant la large vallée de la Durance, elle offre un panorama grandiose du Grand-Morgon, en passant par les Aiguilles de Chabrières, le Mont-Guillaume jusqu'à la tête de Clotinaille, surplombant la ville d'Embrun et le lac de Serre-Ponçon.

Implantée à l'Ubac, au pied du Méale qui la domine de ses 2426 Mètres d'altitude, vous apprécierez sous le soleil rouge de fin de journée, un spectacle aux couleurs variées.

La situation à proximité du plan d'eau d'Embrun et des stations de Ski de Crévoux et des Orres, offre de réels atouts pour un tourisme de toutes les saisons et donne l'envie à l'étranger de passage d'y revenir.

► Principaux atouts : Historique :

Saint-Sauveur possède un patrimoine religieux intéressant. La chapelle des Salettes du XVI^{ème} siècle dédiée à Saint-Claude, vient d'être confortée et restaurée.

L'église paroissiale de la Transfiguration du XV^{ème} siècle classée au titre des monuments historiques depuis 1949 possède de superbes fresques qui ont fait l'objet très récemment d'une restauration minutieuse de l'ensemble de sculpture et de peintures sur l'arc triomphal. Cet édifice est intéressant également pour son architecture (auvent, clocher, porche...).

La commune propose à toutes les vacances scolaires, des visites accompagnées par un guide du Patrimoine.

- Prestations spécifiques aux entreprises : **non**.
- Localisation en zone de revitalisation rurale : **non**.
- Activité dominante sur la commune : **Touristique, agricole et artisanale**.

Communauté de Communes de l'Embrunais

Superf. de la commune :	2 418 ha
Altitude :	800-2426 m
Nombre d'habitants :	443 en 2007
Nombre d'électeurs :	347
Nom des habitants :	Saint Savourins

Zones d'activités de la commune


Desserte routière :	oui
Desserte ferroviaire :	8 km
Desserte autoroutière :	60 km
Distance de la Préfecture :	43 km
Distance de la sous Préfecture :	50 km

Services sur la commune

Desserte par l'ADSL :	oui
ADSL Haut Débit :	oui
Hôpital/Clinique :	8 km
Ecole :	8 km
Collège :	8 km
Logements HLM :	8 km
Bureau de Poste :	8 km
Banque :	8 km
Crèche :	8 km
Bibliothèque :	oui

Déchetterie :
déchets industriels banals : -
déchets ordures ménagères : -
La plus proche à 10 km

Transport Urbain :	non
Service d'accompagnement économique :	non
P.O.S. ou P.L.U. :	non



SAINT-VÉRAN 05350

Canton d'Aiguilles

Maire : **M^{me} GUIGNARD Danielle**

Né le : 27/11/1941

Profession : Professeur Honoraire
des classes préparatoires aux grandes
écoles scientifiques

Communauté de Communes du Queyras

Superf. de la commune : 4 474 ha

Altitude : 2 042 m

Nombre d'habitants : 290

Nombre d'électeurs : 244

Nom des habitants : Saint Veranais

Office de Tourisme de St Véran
Tél. 04 92 45 82 21

- Adresse postale de la mairie : 05350 St VERAN
- Tél : 04 92 45 83 91 - Fax : 04 92 45 81 98
- Adresse mail de la mairie : mairie.stveran@wanadoo.fr
- Permanence du maire : tous les jours de 9 h à 12h
- Ouverture mairie : tous les jours : 8 h à 12 h et de 14 h à 17 h 30
sauf vendredi apres midi et samedi.
Ouvert au public de 9 h à 12 h
- Responsable administratif : BRUNET

Adjoints :

BEAUFILS Michel

PHILIP Sandra

ISNEL Christian

Conseillers municipaux :

CONTESE Gérard

TURINA Jacqueline

BONINO Marguerite

PRIEUR-BLANC Benoit

WEBER Olivier

JOUVE Claudine

IMBERT Antoine

■ Fiscalité de la commune

TAXES	2005	2006	2007	2008
Foncieres sur les propriétés bâties	12.39 %	12.58 %	12.89 %	13.21 %
Foncieres sur les propriétés non bâties	67.35 %	68.37 %	70.08 %	71.83 %
Habitation	8.81 %	8.94 %	9.16 %	9.39 %
Professionnelle	12.49 %	12.68 %	13%	13.33 %

■ Les atouts de la commune

► Principaux atouts :

Commune de montagne, Architecture unique, ski, randonnée.

► Prestations spécifiques aux entreprises : non.

► Localisation en zone de revitalisation rurale : non.

► Activité dominante sur la commune : -

■ Zones d'activités de la commune

Desserte routière : oui

Desserte ferroviaire : 33 km

Desserte autoroutière : -

Distance de la Préfecture : 100 km

Distance de la S/Préfecture : 80 km

■ Services sur la commune

Desserte par l'ADSL : oui

ADSL Haut Débit : -

Hôpital/Clinique : 80 km

Ecole : oui

Collège : 30 km

Logements sociaux : oui

Bureau de Poste : oui

Banque : 30 km

Crèche : oui

Bibliothèque : oui

Déchetterie :

déchets industriels banals : oui

déchets ordures ménagères : oui

Transport Urbain : non

Service d'accompagnement

économique : non

P.L.U. : oui



SAIX (LE) 05400

Canton de Veynes

Maire : **M' SCHIAZZA Pierre**

Né le : 29/11/1956

Profession : Enseignant

- Adresse postale de la mairie :
Le village - 05400 LE SAIX
- Tél : 04 92 57 29 03 - Fax : 04 92 57 11 93
- Adresse mail de la mairie : mairie.lesaix@wanadoo.fr
- Permanence du maire : **Jeu**di de 15 h à 18 h
- Ouverture mairie :
Lundi 9 h à 12 h et 14 h à 16 h et le jeudi 14 h à 18 h
- Responsable administratif : **PEYROUX**

Adjoints :

LAURENS Jean
ANDRE Gilbert

Conseillers municipaux :

FAURE Bruno
MARTIN Loïc
ANDRE Jean Louis
NIVOU Roger
REGORD Fleur
ANDRE Emilie

■ Fiscalité de la commune

TAXES	2004	2005	2006	2007
Foncieres sur les propriétés bâties	4 296 €	4 489 €	4 898 €	5 220 €
Foncieres sur les propriétés non bâties	5 086 €	5 203 €	4 268 €	4 326 €
Habitation	4 704 €	5 025 €	5 316 €	5 681 €
Professionnelle	448 €	424 €	320 €	0 €

■ Les atouts de la commune

- ▶ Principaux atouts :
Commune Rurale. Tourisme. Animations fréquentes.
- ▶ Prestations spécifiques aux entreprises :
Possibilités de loger des entreprises artisanales dans le hangar communal.
- ▶ Localisation en zone de revitalisation rurale : **oui.**
- ▶ Activité dominante sur la commune : **Tourisme et agriculture.**

Communauté de Communes des deux Buëch

Superf. de la commune :	2 215 ha
Altitude :	820 m
Nombre d'habitants :	103 en 2009
Nombre d'électeurs :	103
Nom des habitants :	Saixois

Office de Tourisme

Tél. 04 92 57 27 43

mail : tourisme.veynois@wanadoo.fr

■ Zones d'activités de la commune

Desserte routière :	oui
Desserte ferroviaire :	13 km
Desserte autoroutière :	-
Distance de la Préfecture :	-
Distance de la sous Préfecture :	-

■ Services sur la commune

Desserte par l'ADSL :	oui
ADSL Haut Débit :	-
Hôpital/Clinique :	35 km
Ecole :	13 km
Collège :	13 km
Logements HLM :	non
Bureau de Poste :	13 km
Banque :	13 km
Crèche :	13 km
Bibliothèque :	oui

Déchetterie :
déchets industriels banals : **non**
déchets ordures ménagères : **non**
Centre de tri du Beynon à 30 km

Transport Urbain : **non**
Autres : **Transport scolaire**
Service d'accompagnement économique : **oui**
Maison de l'entreprise
rue léon cornand , 05400 VEYNES
Tél : 04 92 58 30 80 - fax: 04 92 58 30 89
mail : conomie.cc2b@wanadoo.fr
P.O.S. ou P.L.U. : **non**



Maire : **M^r NICOLS Georges**

Né le : 27/09/1946

Profession : Retraité

■ Adresse postale de la mairie :

Le Serre - 05300 SALEON

■ Tél/Fax : **04 92 66 29 92**

■ Adresse mail de la mairie : **mairie.saleon@wanadoo.fr**

■ Permanence du maire : **Jeudi de 14 h à 16 h**

■ Ouverture mairie : **Jeudi de 14 h à 16 h**

■ Responsable administratif : **Johanne GAUTIER**

Adjoints :

1^{er} adj. : **Pascal LOMBARD** (travaux réalisés sur la commune concernant la voirie et le déneigement)

2^e adj. : **Alexis LAUZIARD** (suivi de l'eau et de l'assainissement ainsi que des travaux réalisés sur la commune concernant les bâtiments communaux)

Conseillers municipaux :

Céline CHARLES

Sandrine PEYRON

René ARNAUD

Serge DROUET

Yves JOUVE

Sébastien LAURETTE-CHRISTINY

■ Fiscalité de la commune

TAXES	2004	2005	2006	2007
Fonciers sur les propriétés bâties	14.90 %	14.90 %	14.90 %	14.90 %
Fonciers sur les propriétés non bâties	48.18 %	48.18 %	48.18 %	48.18 %
Habitation	3.59 %	3.59 %	3.59 %	3.59 %
Professionnelle	12.5 %	12.5 %	12.5 %	12.5 %

■ Les atouts de la commune

► Principaux atouts :

village perché, commune touristique propice aux parcours pédestres et au cyclotourisme

► Prestations spécifiques aux entreprises : **non**

► Localisation en zone de revitalisation rurale : **non**

► Activité dominante sur la commune : **arboriculture**

Communauté de Communes Interdépartementale des Baronnies

Superf. de la commune : 9,86 km²

Altitude : 557-1 280 m

Nombre d'habitants : 78 en 2009

Nombre d'électeurs : 68

Nom des habitants : Saléonais

Office de Tourisme d'Orpierre

Tél. 04 92 66 30 45

mail : of.orpierre@wanadoo.fr

■ Zones d'activités de la commune

Desserte routière : **oui**

Desserte ferroviaire : **6 km**

Desserte autoroutière : **30 km**

Distance de la Préfecture : **45 km**

Distance de la sous Préfecture : **-**

■ Services sur la commune

Desserte par l'ADSL : **oui**

ADSL Haut Débit : **oui**

Hôpital/Clinique : **30 km**

Ecole : **2 km**

Collège : **2 km**

Logements HLM : **3 km**

Bureau de Poste : **3 km**

Banque : **6 km**

Crèche : **6 km**

Bibliothèque : **2 km**

Déchetterie :

déchets industriels banals : **non**

déchets ordures ménagères : **non**

Le plus proche à Orpierre

Transport Urbain : **non**

Autres :

Service d'accompagnement

économique : **non**

P.O.S. ou P.L.U. : **PLU en cours**



Maire : **M' DEGUILLAME Eric**

Né le : -

Profession : -

- Adresse postale de la mairie : **05300 SALÉRANS**
- Tél : **04 92 65 24 13** - Fax : **04 92 65 1047**
- Adresse mail de la mairie : **mairie.salerans@wanadoo.fr**
- Permanence du maire : -
- Ouverture mairie : -
- Responsable administratif : -

Adjoints :

1^{er} adj. : DUBOIS Christian

2^e adj. : SCHMIDTKE Ann

Conseillers municipaux :

ROUSSON Yves

RALLO Jean-Baptiste

DVORAK Anna

MARCHIARO Alain

BIANCOTTO Antoine

LANNACONE Régis

■ Les atouts de la commune

- ▶ Principaux atouts : -
- ▶ Prestations spécifiques aux entreprises : -
- ▶ Localisation en zone de revitalisation rurale : -
- ▶ Activité dominante sur la commune : -

Communauté de Communes de Ribiers Val de Méouge

Superf. de la commune : 3 500 ha

Altitude : 750 m

Nombre d'habitants : 77

Nombre d'électeurs : -

Nom des habitants : Salerannais

Zones d'activités de la commune

Desserte routière :	-
Desserte ferroviaire :	-
Desserte autoroutière :	-
Distance de la Préfecture :	-
Distance de la S/Préfecture :	-

Services sur la commune

Desserte par l'ADSL :	-
ADSL Haut Débit :	-
Hôpital/Clinique :	-
Ecole :	-
Collège :	-
Logements HLM :	-
Bureau de Poste :	-
Banque :	-
Crèche :	-
Bibliothèque :	-

Déchetterie :

déchets industriels banals :	-
déchets ordures ménagères :	-
Transport Urbain :	-
Service d'accompagnement économique :	-
P.O.S. ou P.L.U. :	-



SALLE-LES-ALPES (LA) 05240

Canton de Monétier-les-Bains

Maire : **M^r FARDELLA Alain**

Né le : 26/12/1948

Profession : Retraité
cadre France télécom

- Adresse postale de la mairie :
Le village - 05240 LA SALLE LES ALPES
- Tél : 04 92 25 54 00 - Fax : 04 92 24 74 13
- Adresse mail de la mairie :
secretariatgeneral@lasallelesalpes.fr
- Permanence du maire :
mercredi de 17 h à 18 h et vendredi 15 h à 17 h sur rendez-vous
- Ouverture mairie :
lundi au vendredi de 9 h à 12 h et 14 h 30 à 17 h
- Responsable administratif : **Carole SIMONET DE LABORIE**

Adjoints :

FINE Claudine
MICHELON Philippe
VALLA Christine
CROSASSO Henri

Conseillers municipaux :

FORM Emile
SALLE Jean-Paul
SALLE Pierre
PHILIPPE Liliane
FERRARI Nadine
PETER Josette
SABATE Juliette
MOREAU Hervé
PERLI Gilles
RICCI Michel

■ Fiscalité de la commune

TAXES	2004	2005	2006	2007
Foncières sur les propriétés bâties	735845 €	767613 €	797165 €	823393 €
Foncières sur les propriétés non bâties	13960 €	13960 €	11983 €	12354 €
Habitation	528166 €	550833 €	576039 €	601344 €
Professionnelle	TPU (Communauté de communes)			

■ Les atouts de la commune

- ▶ Principaux atouts : **Station de ski, tourisme.**
- ▶ Prestations spécifiques aux entreprises : **oui, avantages fiscaux**
- ▶ Localisation en zone de revitalisation rurale : **oui**
- ▶ Activité dominante sur la commune : **station de ski**

Communauté de Communes du Briançonnais

Superf. de la commune : 3 471 ha
 Altitude : 1 400 m
 Nombre d'habitants : 891
 Nombre d'électeurs : 918
 Nom des habitants : Salatis

Office de Tourisme
Tél. 04 92 24 98 98
mail : contact@of-serrechevalier

■ Zones d'activités de la commune

Desserte routière : **oui**
 Desserte ferroviaire : **7 km**
 Desserte autoroutière : **120 km**
 Distance de la Préfecture : **100 km**
 Distance de la sous Préfecture : **7 km**

■ Services sur la commune

Desserte par l'ADSL : **oui**
 ADSL Haut Débit : **-**
 Hôpital/Clinique : **7 km**
 Ecole : **7 km**
 Collège : **7 km**
 Logements HLM : **oui**
 Bureau de Poste : **oui**
 Banque : **oui**
 Crèche : **oui**
 Bibliothèque : **oui**

Déchetterie :
 déchets industriels banals : **oui**
 déchets ordures ménagères : **oui**
 Transport Urbain : **oui (en saison)**
 Service d'accompagnement économique : **-**
 P.O.S. ou P.L.U. : **oui**



SAULCE (LA) 05110

Canton de Tallard

Maire : **M^r VIAL Claude**

Né le : 14/07/1946

Profession : Chef d'entreprise en retraite

- Adresse postale de la mairie :
BP 3 - 05110 LA SAULCE
- Tél : **04 92 54 20 13** - Fax : **04 92 54 21 41**
- Adresse mail de la mairie : **mairie.la.saulce@wanadoo.fr**
- Permanence du maire : **sur rendez-vous**
- Ouverture mairie :
Lundi de 14 h à 19 h, Mardi de 9 h à 12 h et de 14 h à 18 h, Mercredi de 9 h à 12 h et 14 h à 19 h, Jeudi de 14 h à 18 h, Vendredi de 9 h à 12 h
- Responsable administratif : **MARCOU Monique**

Adjoints :

GAYDON Albert
CABEZAS France

BOUBAULT Dominique
COLLENGO Pierre

Conseillers municipaux :

FAVIER Grégory
LAGIER Franck
GIROUSSE Jérôme
REYNAUD Monique
PEROT Christophe

ROLLAND Georges
FLOUROU Martine
FRESIA Gilbert
COSTORIER Pierre
CLEMENT Nicole

■ Fiscalité de la commune

TAXES	2006	2007	2008	2009
Fonciers sur les propriétés bâties	24.89 %	24.89 %	24.89 %	24.89 %
Fonciers sur les propriétés non bâties	82.70 %	82.70 %	82.70 %	82.70 %
Habitation	7.77 %	7.77 %	7.77 %	7.77 %
Professionnelle	10.45 %	10.45 %	10.45 %	10.45 %

■ Les atouts de la commune

► Principaux atouts :

La Saulce s'étend sur une superficie de 789 hectares pour une population de 1216 habitants au dernier recensement.

Cette bourgade paisible exprime son dynamisme à travers l'installation de nouveaux commerces et la création régulière de nouvelles entreprises de services ainsi que par ses équipements culturels et sportifs.

Face à l'école, la médiathèque offre ses services de bibliothèque et d'informatique. Un espace public Internet avec animateur est ouvert gratuitement aux habitants du Territoire. Présence du pôle sportif et du gymnase.

L'école communale accueille 186 enfants de la maternelle au CM2. La municipalité envisage la création d'un pôle maternelle pour lequel des études de faisabilité sont en cours avec le concours de la Communauté de Communes.

Le regroupement du centre médical et de la maison de retraite est en cours de réalisation avec la construction d'un nouveau bâtiment. Ce pôle, d'un montant d'investissement de 16 millions d'euros et dont l'ouverture est prévue pour septembre 2010, rassemblera ainsi les activités de soins de suite et réadaptation et d'hébergement pour personnes âgées dépendantes. Cela représente 140 emplois.

Environ 200 emplois locaux supplémentaires sont espérés avec le développement de la future zone de gandièrre, à proximité du péage autoroutier, porte d'entrée du département par l'A51.

- Prestations spécifiques aux entreprises : **oui**
- Localisation en zone de revitalisation rurale : **oui**
- Activité dominante sur la commune : **arboriculture.**

Communauté de Communes de Tallard Barcillonnette

Superf. de la commune :	789 ha
Altitude :	585 m
Nombre d'habitants :	1 216 en 2006
Nombre d'électeurs :	846
Nom des habitants :	Saulcétier

Office de Tourisme

Tél. **04 92 54 04 29**

mail :

tourisme-tallard-barci@wanadoo.fr

■ Zones d'activités de la commune

Surface occupée :	6 000 m ²
Surface libre :	13 ha
Desserte routière :	oui
Desserte ferroviaire :	20 km
Desserte autoroutière :	-
Distance de la Préfecture :	20 km
Distance de la sous Préfecture :	-

■ Services sur la commune

Desserte par l'ADSL :	oui
ADSL Haut Débit :	oui
Hôpital/Clinique :	20 km
Ecole :	oui
Collège :	oui
Logements HLM :	oui
Bureau de Poste :	oui
Banque :	5 km
Crèche :	5 km
Bibliothèque :	oui

Déchetterie :

déchets industriels banals :	non
déchets ordures ménagères :	non
La plus proche : déchetterie des Piles CCTB	

Transport Urbain :	oui
Service d'accompagnement économique :	non
P.O.S. ou P.L.U. :	oui

S

SAUZE-DU-LAC (LE) 05160

Canton de Savines le lac



Maire : **M^{me} GRENARD Valérie**

Né le : 1968

Profession : **Ades des services hospitaliers**

- Adresse postale de la mairie :
Mairie - 05160 LE SAUZE-DU-LAC
- Tél : **04 92 44 25 34** - Fax : **04 92 44 29 39**
- Adresse mail de la mairie :
mairie-du-sauze-du-lac-05@orange.fr
- Permanence du maire : **sur rendez-vous**
- Ouverture mairie :
le lundi, mardi, jeudi de 8 h à 12 h et de 13 h 30 à 17 h 30
le vendredi de 8 h à 12 h et de 13 h 30 à 16 h 30
et le samedi de 8 h à 12 h
- Responsable administratif : **Bernadette FIGARELLA**

Adjoints :

1^{er} adj. : **Daniel BOSQUET**

2^e adj. : **Florence MERMET-GUYENET**

Conseillers municipaux :

Christine BRUNET

Eliane JARTOUX

Pierre CHEVALLIER

Luc BRUNO

Patrick BOUCHET

Audrey ASTIER

■ Fiscalité de la commune

TAXES	2005	2006	2007	2008
Foncieres sur les propriétés bâties	13.34 %	13.34 %	13.34 %	13.34 %
Foncieres sur les propriétés non bâties	164.79 %	164.79 %	164.79 %	164.79 %
Habitation	5.37 %	5.37 %	5.37 %	5.37 %
Professionnelle	16.04 %	16.04 %	16.04 %	16.04 %

■ Les atouts de la commune

► Principaux atouts :

Atout touristique : tour du lac de Serre-Ponçon, Belvédère sur la retenue du lac, site classé géologique des Demoiselles Coiffées, plage publique de Port Saint-Pierre avec obtention du label « Pavillon Bleu » depuis 8 ans consécutifs, Diplôme 2 fleurs obtenu en 2007.

► Prestations spécifiques aux entreprises : **non.**

► Localisation en zone de revitalisation rurale : **oui.**

► Activité dominante sur la commune : **Tourisme et agriculture.**

Communauté de Communes du Savinois Serre-Ponçon

Superf. de la commune :	1 200 ha
Altitude :	780-1200 m
Nombre d'habitants :	121 en 2005
Nombre d'électeurs :	110
Nom des habitants :	Sauzins

Office de Tourisme Intercommunal de Savines le lac

■ Zones d'activités de la commune

Desserte routière :	oui
Desserte ferroviaire :	non
Desserte autoroutière :	50 km
Distance de la Préfecture :	40 km
Distance de la sous Préfecture :	50 km

■ Services sur la commune

Desserte par l'ADSL :	oui
ADSL Haut Débit :	-
Hôpital/Clinique :	20 km
Ecole :	11 km
Collège :	20 km
Logements HLM :	oui
Bureau de Poste :	11 km
Banque :	11 km
Crèche :	11 km
Bibliothèque :	oui

Déchetterie :	
déchets industriels banals :	non
déchets ordures ménagères :	non
La plus proche à Savines le Lac (11 km)	

Transport Urbain :	non
Service d'accompagnement économique :	non
P.L.U. :	oui



Maire : **M' BERENGUEL Victor**

Né le : 30/12/1947

Profession : -

- Adresse postale de la mairie :
1 Place de l'Eglise - 05160 Savines Le Lac
- Tél : **04 92 44 20 03** - Fax : **04 92 44 30 19**
- Adresse mail de la mairie : **mairie.savines@wanadoo.fr**
- Permanence du maire : **tous les jours sur rendez-vous**
- Ouverture mairie : **du lundi au vendredi : de 8 h à 12 h et de 13 h 30 à 17 h 30, fermeture le jeudi à 17 h et le vendredi 16 h 30**
- Responsable administratif : **Claudine COTTE**

Adjoints :

1^{er} adj. : **HONORÉ Raymond**

2^e adj. : **TIRAN Emmanuelle**

3^e adj. : **MATHEVET Ludovic**

4^e adj. : **MARENTIER Corinne**

Conseillers municipaux :

BERAUD Joël

FRATEUR Emmanuel

RAYMOND Céline

ANDRZEJEWSKI Henri

TEISSIER Pierre

DARRAS Geneviève

MARCELLIN Edith

FERMIER Jean-Claude

EYME Jérôme

MONIOT Julie

■ Fiscalité de la commune

TAXES	2005	2006	2007	2008
Foncieres sur les propriétés bâties	6,68 %	6,68 %	6,68 %	6,68 %
Foncieres sur les propriétés non bâties	85,63 %	85,63 %	85,63 %	85,63 %
Habitation	3,44 %	3,44 %	3,44 %	3,44 %
Professionnelle	7,81 %	7,81 %	7,81 %	7,81 %

■ Les atouts de la commune

► Principaux atouts :

Consulter site Internet : **www.savines-le-lac.fr**.

► Prestations spécifiques aux entreprises : **oui**.

► Localisation en zone de revitalisation rurale : **oui**.

► Activité dominante sur la commune : **touristiques**.

Communauté de Communes du Savinois Serre Ponçon

Superf. de la commune : **3 048,20 ha**

Altitude : **800 m**

Nombre d'habitants : **1 117 en 2009**

Nombre d'électeurs : **750**

Nom des habitants : **Savinois**

Office de Tourisme du Savinois Serre Ponçon

Tél. **04 92 44 31 00**

mail : **ofi.savineslelac@orange.fr**

■ Zones d'activités de la commune

Projets de développements économiques envisagés :

- à **1 an** : **extension zone artisanale**

Desserte routière : **oui**

Desserte ferroviaire : **11 km**

Desserte autoroutière : **40 km**

Distance de la Préfecture : **30 km**

Distance de la sous Préfecture : **55 km**

■ Services sur la commune

Desserte par l'ADSL : **oui**

ADSL Haut Débit : **oui**

Hôpital/Clinique : **30 km**

Ecole : **oui**

Collège : **11 km**

Logements HLM : **oui**

Bureau de Poste : **oui**

Banque : **oui**

Crèche : **oui**

Bibliothèque : **oui**

Déchetterie :

déchets industriels banals : **oui**

déchets ordures ménagères : **oui**

Transport Urbain : **non**

Service d'accompagnement

économique : **non**

P.O.S. : **oui (P.L.U. en cours)**



Maire : M^r ROLLAND Michel
 Né le : 02/03/1952
 Profession : Technicien supérieur
 Forestier

- Adresse postale de la mairie : 05700 - SAVOURNON
- Tél : 04 92 67 03 14 - Fax : 04 92 67 10 14
- Adresse mail de la mairie : mairie-de-savournon@alsatis.net
- Permanence du maire : sur rendez-vous
- Ouverture mairie : Du lundi au Vendredi de 11 h à 12 h
 Mercredi de 8 h à 12 h et Jeudi de 13 h 30 à 14 h 30
- Responsable administratif : BOIRON Annie

Adjoints :

- 1^{er} adj. : Geneviève MOURRE-MIELLOU
- 2^e adj. : Bernard ILLY
- 3^e adj. : Régis BEYNET

Conseillers municipaux :

- Sébastien ACHARD
- Rosette GUERIN
- Ludovic ESTEBAN
- Thierry MOURRE
- Stéphane LAURANS
- Frédéric MESCLE
- Jean-marc SARRAZIN

Fiscalité de la commune

TAXES	2005	2006	2007	2008
Foncieres sur les propriétés bâties	13.12 %	13.12 %	13.12 %	13.91 %
Foncieres sur les propriétés non bâties	78.99 %	78.99 %	78.99 %	83.80 %
Habitation	11.55 %	11.55 %	11.55 %	12.25 %
Professionnelle	4.91 %	4.91 %	4.91 %	5.20 %

Les atouts de la commune

- ▶ Principaux atouts :
 - Atelier de fabrication de pains biologiques. Auberge Communale, 9 Gites, 1 camping à la ferme, à un km un centre équestre.
 - Chemins de randonnées pédestres et V.T.T.
 - Escalade
 - Promenades tous niveaux dans la forêt de JUBEO.
- ▶ Prestations spécifiques aux entreprises : non.
- ▶ Localisation en zone de revitalisation rurale : oui.
- ▶ Activité dominante sur la commune : Agricole : 16 exploitations.

Communauté de Communes du Serrois

Superf. de la commune :	39,23 km ²
Altitude :	671/1 760 m
Nombre d'habitants :	254 en 2009
Nombre d'électeurs :	198
Nom des habitants :	Savournonais

Office de Tourisme de Serres
 Tél. 04 92 67 00 67
 mail : info@buech-serrois.com

Zones d'activités de la commune

- Projets de développements économiques envisagés :
 - à 1 an : panneaux photovoltaïques sur bâtiments
- Desserte routière : non
- Desserte ferroviaire : 8 km
- Desserte autoroutière : 30 km
- Distance de la Préfecture : 40 km
- Distance de la S/Préfecture : -

Services sur la commune

- Desserte par l'ADSL : oui
- ADSL Haut Débit : oui
- Hôpital/Clinique : 20 km
- Ecole : oui
- Collège : 8 km
- Logements HLM : oui
- Bureau de Poste : 8 km
- Banque : 8 km
- Crèche : 8 km
- Bibliothèque : oui

- Déchetterie :
 - déchets industriels banals : non
 - déchets ordures ménagères : non
 - La plus proche à Serres (8 km)
- Transport Urbain : non
- Service d'accompagnement économique : non
- P.O.S. : oui



Maire : **M'ROY Michel**

Né le : 14/01/1946

Profession : Carrossier

- Adresse postale de la mairie :
BP 2, 1 rue du Portail - 05700 SERRES
- Tél : **04 92 67 03 50** - Fax : **04 92 67 08 63**
- Adresse mail de la mairie : **mairie.serres05@wanadoo.fr**
- Permanence du maire : **sur rendez-vous**
- Ouverture mairie : **mardi au vendredi de 8 h à 12 h et de 14 h à 17 h, le samedi de 8 h à 12 h**
- Responsable administratif : **Bernadette Imbert**

Adjoints :

Bernard Mathieu
Myriam Bottasso
Yves Bianciotto
Jean-Louis Gielly

Conseillers municipaux :

Jean-Louis PEUZIN
Michel JOUBERT
Jeanine MONTCHAUSÉE
Jeanne BOUSTA
Dominique RODET
Etienne GRECH
Hélène HURON
Pierre DI PIPPA
Pierre LÉOUFFRE
Jérôme LAPARRE

■ Fiscalité de la commune

TAXES	2005	2006	2007	2008
Foncières sur les propriétés bâties	11.53 %	11.53 %	11.53 %	11.76 %
Foncières sur les propriétés non bâties	65.13 %	65.13 %	65.13 %	66.42 %
Habitation	7.67 %	7.67 %	7.67 %	7.82 %
Professionnelle	6.44 %	6.44 %	6.44 %	6.57 %

■ Les atouts de la commune

- ▶ Principaux atouts : **tourisme et agriculture.**
- ▶ Prestations spécifiques aux entreprises : **Exonération de la taxe professionnelle pendant deux ans, pour les entreprises nouvelles.**
- ▶ Localisation en zone de revitalisation rurale : **oui.**
- ▶ Activité dominante sur la commune : **agriculture.**

Communauté de Communes du Serrois

Superf. de la commune :	1 857 ha
Altitude :	670 m
Nombre d'habitants :	1 309 en 2008
Nombre d'électeurs :	957
Nom des habitants :	Serrois(e)

Office de Tourisme Tél. 06 92 67 00 67

■ Zones d'activités de la commune

Desserte routière :	oui
Desserte ferroviaire :	oui
Desserte autoroutière :	30 km
Distance de la Préfecture :	42 km
Distance de la sous Préfecture :	-

■ Services sur la commune

Desserte par l'ADSL :	oui
ADSL Haut Débit :	oui
Hôpital/Clinique :	42 km
Ecole :	oui
Collège :	oui
Logements HLM :	oui
Bureau de Poste :	oui
Banque :	oui
Crèche :	oui
Bibliothèque :	oui

Déchetterie :	
déchets industriels banals :	oui
déchets ordures ménagères :	oui
Transport Urbain :	non
Service d'accompagnement économique :	non
P.O.S. ou P.L.U. :	oui



SIGOTTIER 05700

Canton de Serres

Maire : **M^r BLANCHARD Jean Marie**
Né le : 11/08/1967
Profession : Agriculteur

- Adresse postale de la mairie : **Le Village - 05700 SIGOTTIER**
- Tél/Fax : **04 92 67 13 56**
- Adresse mail de la mairie : **mairiedesigottier@wanadoo.fr**
- Permanence du maire : **sur rendez-vous**
- Ouverture mairie : **les mardis et jeudis de 14 h à 17 h 30**
- Responsable administratif : **Anne Marie SARRAZIN**

Adjoint :

Jean François LESBROS

Conseillers municipaux :

André VALLI

Philippe EMPERAIRE

Jean Luc LAPLANCHE

Nicolas BUFFET CROIX BLANCHE

Elodie PEUZIN

Jacky BLANCHARD

■ Fiscalité de la commune

TAXES	2008	2009
Foncieres sur les propriétés bâties	12.56 %	12.56 %
Foncieres sur les propriétés non bâties	65.15 %	65.15 %
Habitation	4.95 %	4.95 %
Professionnelle	5.84 %	5.84 %

■ Les atouts de la commune

- ▶ Principaux atouts : **agriculture, tourisme vert, escalade**
- ▶ Prestations spécifiques aux entreprises : **non**
- ▶ Localisation en zone de revitalisation rurale : **non**
- ▶ Activité dominante sur la commune : **agriculture**

Communauté de Communes du Serrois

Superf. de la commune :	2 532 ha
Altitude :	650 m
Nombre d'habitants :	70 en 2005
Nombre d'électeurs :	90
Nom des habitants :	Sigottierois

Office de Tourisme de Serres

■ Zones d'activités de la commune

Desserte routière :	oui
Desserte ferroviaire :	5 km
Desserte autoroutière :	45 km
Distance de la Préfecture :	42 km
Distance de la sous Préfecture :	-

■ Services sur la commune

Desserte par l'ADSL :	oui
ADSL Haut Débit :	oui
Hôpital/Clinique :	42 km
Ecole :	5 km
Collège :	5 km
Logements HLM :	5 km
Bureau de Poste :	5 km
Crèche :	5 km
Bibliothèque :	oui

Déchetterie :

déchets industriels banals :	non
déchets ordures ménagères :	non

La plus proche à Serres (5 km)

Transport Urbain :	non
Service d'accompagnement économique :	non
P.O.S. ou P.L.U. :	non

Maire : **M' RICARD Maurice**

Né le : 06 /09/1947

Profession : Ingénieur retraité

- Adresse postale de la mairie :

Le village - 05130 SIGOYER

- Tél : 04 92 57 83 31 - Fax : 04 92 57 96 09

- Adresse mail de la mairie : mairie.sigoyer@wanadoo.fr

- Permanence du maire : sur rendez-vous

- Ouverture mairie :

Lundi : 13 h 30 à 18 h 30, Mercredi: 9 h à 12 h et de 14 h à 18 h,

Vendredi : 13 h 30 à 18 h 30

- Responsable administratif : MICHALINOFF

Adjoints :

MEUNIER Michel

MICHALINOFF Jacques

GARCIN André

Conseillers municipaux :

RICARD Maurice

ALLAIN LAUNAY Mathieu

CLEMENT Jean-luc

COMTE Sandrine

DUC Serge

DUGELAY Denis

FERNANDEZ Vincent

GABANOU-PAUL Agnès

GARCIN André

GERBAUD Eric

MEUNIER Michel

MICHALINOFF Jacques

MODANESE Corine

PARA-AUBERT Monique

RAIZIN Stéphane

■ Fiscalité de la commune

TAXES	2005	2006	2007	2008
Foncières sur les propriétés bâties	12.61 %	12.61 %	12.61 %	12.61 %
Foncières sur les propriétés non bâties	72.52 %	72.52 %	72.52 %	72.52 %
Habitation	6.92 %	6.92 %	6.92 %	6.92 %
Professionnelle	4.64 %	4.64 %	4.64 %	4.64 %

■ Les atouts de la commune

- ▶ Principaux atouts :

Espace rural protégé, accueil touristique, Massif de Céuze, sites d'escalade, itinéraires pédestres, VTT et équestres.

- ▶ Prestations spécifiques aux entreprises : non.

- ▶ Localisation en zone de revitalisation rurale : oui.

- ▶ Activité dominante sur la commune : activité agricole et touristique.

Communauté de Communes de Tallard Barillonnette

Superf. de la commune : 2 500 ha

Altitude : 1 060 m

Nombre d'habitants : 672

Nombre d'électeurs : 541

Nom des habitants : Sigoyards

Office de Tourisme

Tél. 04 92 54 04 29

■ Zones d'activités de la commune

Surface occupée :

Lotissement d'artisans 5 lots

Desserte routière : oui

Desserte ferroviaire : 17 km

Desserte autoroutière : 6 km

Distance de la Préfecture : 17 km

Distance de la sous Préfecture : -

■ Services sur la commune

Desserte par l'ADSL : oui

ADSL Haut Débit : oui

Hôpital/Clinique : 17 km

Ecole : oui

Collège : non

Logements HLM : 4 km

Bureau de Poste : oui

Banque : oui

Crèche : 6 km

Bibliothèque : oui

Déchetterie : compétence CCTB

déchets industriels banals : -

déchets ordures ménagères : -

La plus proche : déchetterie des Piles à 6 km

Transport Urbain : oui

Service d'accompagnement

économique : oui

Compétence CCTB

P.L.U. : oui



SORBIERS 05150

Canton de Rosans

Maire : **M^r RABASSE Yves**

Né le : 04/09/1956

Profession : Entrepreneur

■ Adresse postale de la mairie :

Le village - 05150 SORBIERS

■ Tél/Fax : **04 92 66 21 87**

■ Adresse mail de la mairie : **mairie-de-sorbiers@alsatis.net**

■ Permanence du maire : **vendredi de 9 h à 13 h**

■ Ouverture mairie : **vendredi de 9 h à 13 h**

■ Responsable administratif : -

Adjoints :

1^{er} adj. : COMBE André

2^e adj. : GIORDANENGO Andrée

Conseillers municipaux :

FINAT Albert

FIORAVASTI Pinpin

FEE Philippe

AMESLON Annie

NICOGHOSSIAN Jean-Claude

BAEFFERT Frédéric

■ Fiscalité de la commune

TAXES	2005	2006	2007	2008
Foncieres sur les propriétés bâties	4.38 %	4.38 %	4.38 %	4.38 %
Foncieres sur les propriétés non bâties	37.19 %	37.19 %	37.19 %	37.19 %
Habitation	8.69 %	8.69 %	9.77 %	9.77 %
Professionnelle	7.25 %	7.25 %	8.15 %	8.15 %

■ Les atouts de la commune

- ▶ Principaux atouts : -
- ▶ Prestations spécifiques aux entreprises : -
- ▶ Localisation en zone de revitalisation rurale : **oui**
- ▶ Activité dominante sur la commune : **Agriculture.**

Communauté de Communes Interdépartementale des Baronnies

Superf. de la commune : 1 390 ha

Altitude : 850 m

Nombre d'habitants : 39

Nombre d'électeurs : 46

Nom des habitants : Sorbierains

■ Zones d'activités de la commune

Desserte routière : **oui**

Desserte ferroviaire : **non**

Desserte autoroutière : **35 km**

Distance de la Préfecture : **70 km**

Distance de la S/Préfecture : **-**

■ Services sur la commune

Desserte par l'ADSL : **-**

ADSL Haut Débit : **oui**

Hôpital/Clinique : **70 km**

Ecole : **10 km**

Collège : **20 km**

Logements HLM : **10 km**

Bureau de Poste : **10 km**

Banque : **20 km**

Crèche : **non**

Bibliothèque : **non**

Déchetterie :

déchets industriels banals : **oui**

déchets ordures ménagères : **oui**

Transport Urbain : **non**

Service d'accompagnement

économique : **non**

P.O.S. ou P.L.U. : **non**



TALLARD 05130

Canton de Tallard

Maire : **M^r ARNAUD Jean-Michel**

Né le : 28 avril 1966

Profession : agriculteur

- Adresse postale de la mairie :
BP 26, 1 Place Charles de Gaulle - 05130 TALLARD
- Tél : 04 92 54 10 14 - Fax : 04 92 54 00 81
- Adresse mail de la mairie : mairie@ville-tallard.fr
(site : www.ville-tallard.fr)
- Permanence du maire : Tous les jours, sur rendez-vous
- Ouverture mairie :
tous les jours de 9 h à 12h et de 14 h à 16 h sauf mardi après-midi
- Responsable administratif : **David PASTUREL**

Adjoints :

BOREL Daniel (*Aménagement, travaux, environnement et ruralité*)

CONTAL Xavier (*Finances, budget*)

GUIDONE Christophe (*Développement économique, tourisme, culture et patrimoine, sport*)

BARD Fernand (*Urbanisme, logement, grands évènement, action de proximité, sécurité civile*)

LABBE Sylvie (*Education, solidarité, Economie sociale*)

Conseillers municipaux :

ALOISIO Antoine

MARROU

PAUL Martine,

GAILLARD Jacqueline

Emmanuelle

RABOUIN Emilie,

LAGRIFOULIERE

MARTINIE Jean-Paul

RICARD Olivier,

Daniel

ORJUBIN Nathalie

ROBERT Danielle,

LEDIEU Annie

PALLUEL Marc

TURIN Sylvie

■ Fiscalité de la commune

TAXES	2005	2006	2007	2008
Foncieres sur les propriétés bâties	17.37 %	17.69 %	17.96 %	17.96 %
Foncieres sur les propriétés non bâties	74.03 %	75.42 %	76.55 %	76.55 %
Habitation	7.34 %	7.47 %	7.58 %	7.58 %
Professionnelle	14.89 %	15.17 %	15.40 %	15.40 %

■ Les atouts de la commune

► Principaux atouts : • voies de desserte : autoroute A51, RD 942 (desserte de la vallée de l'Ubaye.)

• atouts culturels : monuments classés historiques (château du XIV^e/XVI^e, Eglise Saint Grégoire) ;

• atouts économiques : pôle aéronautique avec présence d'entreprises leaders dans leur domaine, projet d'une zone d'activités de 6 hectares, en cours. Aéroполе-Aérodrome de Gap-Tallard (1^{er} site européen pour pratique d'activités aériennes), construction d'un collège de 450 élèves (ouverture sept. 2009)

► Prestations spécifiques aux entreprises : oui

Accueil, aide technique à l'installation (notamment dans le secteur de l'aéronautique : ingénierie financière...). Exonérations charges sociales dans le cadre du dispositif ZRR. Pôle d'excellence rurale : EXCELL'AIR (filière aréonautique).

Action d'accueil et de suivi de développement économique : Hautes-Alpes Développement

► Localisation en zone de revitalisation rurale : oui

► Activité dominante sur la commune : activité aéronautique, BTP, agriculture, artisanat, commerce et tourisme.

Communauté de Communes de Tallard-Barcillonnette

Superf. de la commune : 1 502 ha

Altitude : 604 m

Nombre d'habitants : 1 903 en 2009

Nombre d'électeurs : 1 419

Nom des habitants : Tallardiens

Office de Tourisme

Tél : 04 92 54 04 29 - Fax : 04 92 54 07 92

mail : tourisme-tallard-barci@wanadoo.fr

site : www.tourisme-tallard-barci.com

■ Zones d'activités de la commune

Surface occupée : une zone d'activités commerciale d'environ 6 hectares est actuellement en cours de création (étude de mise en viabilité de la zone actuellement en cours)

Projets de développements économiques envisagés :

- à 2 ans : création d'une zone d'activités
- à 3 ans : projet de restructuration urbaine, en entrée de village.

Desserte routière : oui

Desserte ferroviaire : non

Desserte autoroutière : 2 km

Distance de la Préfecture : 15 km

Distance de la sous Préfecture : 115 km

■ Services sur la commune

Desserte par l'ADSL : oui

ADSL Haut Débit : oui

Hôpital/Clinique : 15 km

Ecole : oui

Collège : oui

Logements HLM : oui

Bureau de Poste : oui

Banque : oui

Crèche : oui

Bibliothèque : oui

Déchetterie :

déchets industriels banals : oui

déchets ordures ménagères : oui

Transport Urbain : non

Autres : ligne quotidienne Marseille / Tallard / Gap

Service d'accompagnement économique :

P.L.U. : non

oui



THEÜS 05190

Canton de Chorges

Maire : M^r TOUCHE Claude

Né le : 08/11/1942

Profession : Retraité ONC

■ Adresse postale de la mairie :

Le village - 05190 THEÜS

■ Tél : 04 92 54 64 72 - Fax : 04 92 54 64 72

■ Adresse mail de la mairie : mairietheus@orange.fr

■ Permanence du maire :

mardi et Vendredi de 13 h 30 à 17 h 30

■ Ouverture mairie : **mardi et vendredi de 13 h 30 à 17 h 30**

■ Responsable administratif : **Maria LEYDET**

Adjoints :

1^{er} adj. : René GAUDEMARD

2^e adj. : Eliane BERTOCHIO

Conseillers municipaux :

André ALLEMARD

Serge IZOARD

Francis MEYSSONNIER

Evelyne FERAUD

Fabienne MEYSSONNIER

Guy ASTIER

Gilbert LEYDET

Bruno SARRAZIN

■ Fiscalité de la commune

TAXES	2005	2006	2007	2008
Foncieres sur les propriétés bâties	7.34 %	7.34 %	7.34 %	7.34 %
Foncieres sur les propriétés non bâties	19.01 %	19.01 %	19.01 %	19.01 %
Habitation	3.15 %	3.15 %	3.15 %	3.15 %
Professionnelle	6.14 %	6.14 %	6.14 %	6.14 %

■ Les atouts de la commune

► Principaux atouts :

Accroché à un massif aride, le village de Théüs se dresse au confluent de deux ravins déchiquetés qui ont engendré les Demoiselles coiffées du Vallauria, et sa célèbre salle de Bal, visitée par de nombreux touristes en toute saison. La commune se caractérise par une diversité de paysages, depuis les bords de la Durance jusqu'au Mont Colombis et son superbe point de vue, à laquelle s'associe une diversité de cultures et de ressources : les vignobles des coteaux bien exposées succèdent aux cultures fruitières et maraichères.

► Prestations spécifiques aux entreprises : **non**.

► Localisation en zone de revitalisation rurale : **non**.

► Activité dominante sur la commune : **élevage, arboriculture, viticulture**.

Communauté de Communes du Pays de Serre-Ponçon

Superf. de la commune :	1 700 ha
Altitude :	650-1 730 m
Nombre d'habitants :	174 en 2006
Nombre d'électeurs :	174
Nom des habitants :	Théusiens

Office de Tourisme du Pays de Serre-Ponçon

Tél. 04 92 54 41 18, Fax : 04 92 54 44 82
mail : info@ot-serreponcon.com

Zones d'activités de la commune

Surface occupée :	4 000 m ²
5000 m² en cours d'aménagement	
Projets de développements économiques envisagés :	
- à 2 ans : ferme solaire	
Desserte routière :	2,8 km
Desserte ferroviaire :	20 km
Desserte autoroutière :	-
Distance de la Préfecture :	20 km
Distance de la sous Préfecture :	-

Services sur la commune

Desserte par l'ADSL :	oui
ADSL Haut Débit :	oui
Hôpital/Clinique :	20 km
Ecole :	oui
Collège :	15 km
Logements HLM :	20 km
Bureau de Poste :	15 km
Banque :	15 km
Crèche :	2,5 km
Bibliothèque :	2,5 km

Déchetterie :

déchets industriels banals :	oui
déchets ordures ménagères :	oui
Transport Urbain :	oui
Service d'accompagnement économique :	non
P.O.S. ou P.L.U. :	non



TRESCLEOUX 05700

Canton d'Orpierre

Maire : **M' BONNET Max**

Né le : 04/04/1960

Profession : Agent de conduite des trains SNCF

- Adresse postale de la mairie :
Le village - 05700 TRESCLEOUX
- Tél : 04 92 66 22 01 - Fax : 04 92 66 37 78
- Adresse mail de la mairie : mairie.trescleoux@orange.fr
- Permanence du maire : -
- Ouverture mairie : **lundi et jeudi de 9 h à 12 h et mardi et vendredi 15 h à 18 h 30**
- Responsable administratif : **TRUCHET Solange**

Adjoints :

- 1^{er} adj. : MULLER Muriel
- 2^e adj. : DE TAXIS DU POET Eliane
- 3^e adj. : RIGAUD Christian

Conseillers municipaux :

- ARNOUX Michel
- BOGDANOVIC Sophie
- MARTIN René
- MORELATO Pascale
- REYNAUD Pierre
- REYNAUD Pierre-Yves
- SAMUEL Jérôme

■ Fiscalité de la commune

TAXES	2004	2005	2006	2007
Foncieres sur les propriétés bâties	14.61 %	14.75 %	14.9 %	15.04 %
Foncieres sur les propriétés non bâties	58.42 %	58.98 %	59.58 %	60.14 %
Habitation	4.24 %	4.28 %	4.32 %	4.36 %
Professionnelle	10.45 %	10.55 %	10.66 %	10.76 %

■ Les atouts de la commune

- ▶ Principaux atouts : -
- ▶ Prestations spécifiques aux entreprises : -
- ▶ Localisation en zone de revitalisation rurale : -
- ▶ Activité dominante sur la commune : **agriculture.**

Communauté de Communes Interdépartementale des Baronnies

Superf. de la commune :	1 867 ha
Altitude :	681 m
Nombre d'habitants :	324 en 2007
Nombre d'électeurs :	298
Nom des habitants :	Trescléousiens

Office de Tourisme Interdépartementale des Baronnies antenne Orpierre
 Tél. 04 92 66 30 45
 mail : ot.orpierre@wanadoo.fr

■ Zones d'activités de la commune

Desserte routière :	oui
Desserte ferroviaire :	non
Desserte autoroutière :	25 km
Distance de la Préfecture :	50 km
Distance de la sous Préfecture :	100 km

■ Services sur la commune

Desserte par l'ADSL :	oui
ADSL Haut Débit :	-
Hôpital/Clinique :	-
Ecole :	oui
Collège :	non
Logements HLM :	non
Bureau de Poste :	oui
Banque :	oui
Crèche :	non
Bibliothèque :	oui

Déchetterie :	
déchets industriels banals :	non
déchets ordures ménagères :	non

La plus proche à Orpierre

Transport Urbain :	non
Autres : Taxi, accompagnement personnes âgées	
Service d'accompagnement économique :	non
P.O.S. ou P.L.U. :	-



UPAIX 05300

Canton de Laragne

Maire : **M^r AILLAUD Charles**

Né le : 01/05/1946

Profession : Retraité

■ Adresse postale de la mairie : Rourebeau - 05300 UPAIX

■ Tél : 04 92 65 70 26 - Fax : 04 92 65 7059

■ Adresse mail de la mairie : mairie.upaix@freesbee.fr

■ Permanence du maire : mardi matin de 9 h à 12 h

■ Ouverture mairie :

lundi et vendredi de 8 h à 12 h et 13 h à 17 h,

mardi et jeudi 8 h à 12 h

■ Responsable administratif : Valérie HUMBERT

Adjoints :

Paul VOLTO

Annie ELAPHOS

Jean CHEVALLET

Conseillers municipaux :

Pascal AGUILLON

Alain BERNARD

Vincent DEWEE

Eric FOURNIER,

Benjamin POINCELET

Josette MOURANCHON

Gisèle RASCHETTI

■ Fiscalité de la commune

TAXES	2005	2006	2007	2008
Fonciers sur les propriétés bâties	37,72 %	37,72 %	37,72 %	37,72 %
Fonciers sur les propriétés non bâties	0,10 %	0,10 %	0,10 %	0,10 %
Habitation	0,83 %	0,83 %	0,83 %	0,83 %
Professionnelle	TPU (Communauté de communes)			

■ Les atouts de la commune

► Principaux atouts : **Tourisme avec le vieux village.**

Arboriculture et agriculture.

► Prestations spécifiques aux entreprises : **non.**

► Localisation en zone de revitalisation rurale : **non.**

► Activité dominante sur la commune : **Arboriculture.**

Communauté de Communes du Laragnais

Superf. de la commune : 2 300 ha

Altitude : 758 m

Nombre d'habitants : 400 en 2005

Nombre d'électeurs : 337

Nom des habitants : Upaixois

Office de Tourisme de Laragne

Tél. 04 92 65 09 38

■ Zones d'activités de la commune

Desserte routière : oui

Desserte ferroviaire : non

Desserte autoroutière : 12 km

Distance de la Préfecture : 35 km

Distance de la sous Préfecture : -

■ Services sur la commune

Desserte par l'ADSL : oui

ADSL Haut Débit : oui

Hôpital/Clinique : 15 km

Ecole : oui

Collège : non

Logements HLM : non

Bureau de Poste : 2 km

Banque : 8 km

Crèche : oui

Bibliothèque : 8 km

Déchetterie :

déchets industriels banals : non

déchets ordures ménagères : oui

La plus proche à 10 km

Transport Urbain : oui

Service d'accompagnement

économique : oui

Espace emploi formation création

8A place de l'Eglise, 05300 Laragne

P.O.S. ou P.L.U. : oui

Maire : **M^r SIESTRUNCK René**

Né le : 15/11/1949

Profession : Sociologue

- Adresse postale de la mairie :
le Rosier - 05100 VAL DES PRES
- Tél : 04 92 20 12 24 - Fax : 04 92 21 46 46
- Adresse mail de la mairie : mairie@valdespres.fr
- Permanence du maire : -
- Ouverture mairie :
lundi, mercredi et vendredi de 13 h 30 à 17 h 30
- Responsable administratif : **Evelyne OZENNE**

Adjoints :

1^{er} adj. : **AIMARD Thierry**2^e adj. : **ROMAN Emile**3^e adj. : **GONON Jean-Louis**

Conseillers municipaux :

ROULET André**BLOCH-TREFOUSSE Alain****TOUSSAINT Ariane****HARMANT-FOSSE Thérèse****GALLO Inès****DEBUSSON Gilbert**

■ Les atouts de la commune

- ▶ Principaux atouts : -
- ▶ Prestations spécifiques aux entreprises : -
- ▶ Localisation en zone de revitalisation rurale : **oui**.
- ▶ Activité dominante sur la commune : -

Communauté de Communes du Briançonnais

Superf. de la commune : 4 478 ha

Altitude : 1 400 m

Nombre d'habitants : 476

Nombre d'électeurs : 413

Nom des habitants : Prayers

Office de Tourisme

Tél. 04 92 21 38 19

mail : tourismevaldespres@orange.fr

Zones d'activités de la commune

Desserte routière :	oui
Desserte ferroviaire :	9 km
Desserte autoroutière :	-
Distance de la Préfecture :	-
Distance de la sous Préfecture :	7 km

Services sur la commune

Desserte par l'ADSL :	oui
ADSL Haut Débit :	non
Hôpital/Clinique :	7 km
Ecole :	oui
Collège :	-
Logements HLM :	oui
Bureau de Poste :	7 km
Banque :	7 km
Crèche :	7 km
Bibliothèque :	oui

Déchetterie :

déchets industriels banals :	oui
déchets ordures ménagères :	oui
Transport Urbain :	non
Service d'accompagnement économique :	non
P.O.S. ou P.L.U. :	oui



Maire : **M^r CONREAUX Jean**

Né le : -

Profession : -

- Adresse postale de la mairie : **05290 VALLOUISE**
- Tél : **04 92 23 30 19** - Fax : **04 92 23 48 60**
- Adresse mail de la mairie : **mairie.vallouisse@wanadoo.fr**
- Permanence du maire : -
- Ouverture mairie : -
- Responsable administratif : -

Adjoints :

1^{er} adj. : **JEANNE Alain**

2^e adj. : **ROMAN René**

3^e adj. : **OLIVE Christiane**

Conseillers municipaux :

GRANET Jean-Pierre

LAGIER-TOURENNE Jean-Noé

REYMOND Andrée

VALBON François

GUILLAUME Carole

BERNARD Michel

BEBON-LABARRIERE Florence

DE CLINCHAMPS Patrice

CLERET DE LANGAVANT Maixent

VOISIN Jacques

ESTIENNE Hugues

■ Les atouts de la commune

- ▶ Principaux atouts : **Tourisme**
- ▶ Prestations spécifiques aux entreprises : **non**
- ▶ Localisation en zone de revitalisation rurale : **non**
- ▶ Activité dominante sur la commune : **Activités touristiques**

Communauté de Communes du Pays des Écrins

Superf. de la commune : 7 519 ha

Altitude : 1 160 m

Nombre d'habitants : 707

Nombre d'électeurs : -

Nom des habitants : Vallouisiens

Office de Tourisme de Vallouise
Tél. 04 92 23 36 12

Zones d'activités de la commune

Desserte routière :	oui
Desserte ferroviaire :	non
Desserte autoroutière :	-
Distance de la Préfecture :	100 km
Distance de la S/Préfecture :	20 km

Services sur la commune

Desserte par l'ADSL :	oui
ADSL Haut Débit :	oui
Hôpital/Clinique :	20 km
Ecole :	oui
Collège :	10 km
Logements HLM :	oui
Bureau de Poste :	oui
Banque :	non
Crèche :	2 km
Bibliothèque :	oui

Déchetterie :
déchets industriels banals : non
déchets ordures ménagères : non
La plus proche à 10 km
(l'Argentière-la-Bessée)

Transport Urbain :	non
Service d'accompagnement économique :	non
P.O.S. :	oui



VALSERRES 05130

Canton de la Bâtie-Neuve

Maire : **M' JAUSSAUD Yves**
Né le : 17/03/1945
Profession : Retraité de l'Enseignement

- Adresse postale de la mairie : **Le village - 05130 VALSERRES**
- Tél : **04 92 54 30 01** - Fax : **04 92 54 30 01**
- Adresse mail de la mairie : **mairie.valserres@wanadoo.fr**
- Permanence du maire : **mercredi de 10 h 30 à 12 h**
- Ouverture mairie : **mardi et vendredi de 14 h à 18 h**
- Responsable administratif : **PEDROLO Nicole**

Adjoints :

GAILLARD René
SARRET Jean
DELOGU Denis

Conseillers municipaux :

GAUDIN Jacques
GUIRAMAND Jeanine
LAMBERT Céline
MARCADET Yves
MARTIN Denise
MICHEL Gérard
SIGNORET Benoit

■ Fiscalité de la commune

TAXES	2005	2006	2007	2008
Foncières sur les propriétés bâties	11.45 %	11.79 %	11.91 %	12.03 %
Foncières sur les propriétés non bâties	82.97 %	85.46 %	86.31 %	87.16 %
Habitation	5.75 %	5.92 %	5.98 %	6.04 %
Professionnelle	12.91 %	13.30 %	13.43 %	13.56 %

■ Les atouts de la commune

► Principaux atouts :

Agriculture dynamique, malgré le faible nombre d'exploitants. Cave coopérative vinicole. Eglise. Chapelle des Roses de St Maurice. Sentiers pédestres : botanique, des vignes, de St Maurice, du Merdarel, de l'Ubac.

► Prestations spécifiques aux entreprises : **non**

► Localisation en zone de revitalisation rurale : **oui**

► Activité dominante sur la commune : **agriculture, arboriculture, viticulture.**

Communauté de Communes de la Vallée de l'Avance

Superf. de la commune :	1 192 ha
Altitude :	670 m
Nombre d'habitants :	211 en 2009
Nombre d'électeurs :	191
Nom des habitants :	Valserrois

■ Zones d'activités de la commune

Desserte routière :	oui
Desserte ferroviaire :	non
Desserte autoroutière :	10 km
Distance de la Préfecture :	15 km
Distance de la sous Préfecture :	-

■ Services sur la commune

Desserte par l'ADSL :	oui
ADSL Haut Débit :	non
Hôpital/Clinique :	15 km
Ecole :	oui
Collège :	oui
Logements HLM :	non
Bureau de Poste :	oui
Banque :	non
Crèche :	non
Bibliothèque :	non

Déchetterie : Intercommunale	
déchets industriels banals :	oui
déchets ordures ménagères :	oui
Transport Urbain :	non
Service d'accompagnement économique :	non
P.L.U. :	oui



VARS 05560

Canton de Gullestre

Maire : **M^r EYMEOD Pierre**

Né le : 06/09/1953

Profession : maire

- Adresse postale de la mairie :
Sainte Marie - 05560 VARS
- Tél : 04 92 46 50 09 - Fax : 04 92 46 62 46
- Adresse mail de la mairie : mairie.vars@wanadoo.fr
- Permanence du maire : **mercredi après midi de 14 h à 16 h**
- Ouverture mairie :
tous les jours de 10 h à 12 h et de 14 h à 16 h
- Responsable administratif : **Claude RADENAC**

Adjoints :

- 1^{er} adj. : **Guy BENOIT**
- 2^e adj. : **Alain MARTIN**
- 3^e adj. : **Norbert COSTE**
- 4^e adj. : **Jean Pierre BOULET**

Conseillers municipaux :

- AUZENDE Dominique**
- BONNABEL Gérard**
- DAVID Ernest**
- FERRY Claude**
- LAUDRE Dominique**
- LAKDHAR Bruno**
- RIBET Noel**
- RISOUL Christophe**
- RISOUL Jean Marc**

■ Les atouts de la commune

- ▶ Principaux atouts : **station touristique d'hiver et d'été.**
- ▶ Prestations spécifiques aux entreprises : **non.**
- ▶ Localisation en zone de revitalisation rurale : **non.**
- ▶ Activité dominante sur la commune : -

Communauté de Communes du Gullestrois

Superf. de la commune :	9 737 ha
Altitude :	1850 m
Nombre d'habitants :	605
Nombre d'électeurs :	578
Nom des habitants :	Varsincs

Office de Tourisme de Vars

Tél. 04 92 46 51 31

mail : info@ot.vars.com

Zones d'activités de la commune

Desserte routière :	oui
Desserte ferroviaire :	15 km
Desserte autoroutière :	100 km
Distance de la Préfecture :	80 km
Distance de la S/Préfecture :	45 km

Services sur la commune

Desserte par l'ADSL :	oui
ADSL Haut Débit :	-
Hôpital/Clinique :	45 km
Ecole :	oui
Collège :	12 km
Logements HLM :	non
Bureau de Poste :	oui
Banque :	oui
Crèche :	oui
Bibliothèque :	oui

Déchetterie :	
déchets industriels banals :	-
déchets ordures ménagères :	-

La plus proche à 15 km

Transport Urbain :	non
Autres : service gratuit de navettes en hiver	
Service d'accompagnement économique :	non
P.L.U. :	oui



Maire : **M' FEBVRE Roger**

Né le : 13/09/1934

Profession : Retraité EDF

- Adresse postale de la mairie : Mairie - 05300 Ventavon
- Tél : 04 92 66 40 54 - Fax : 04 92 66 40 54
- Adresse mail de la mairie : mairie.ventavon@gmail.com
- Permanence du maire : sur rendez-vous jeudi de 9 h à 12 h
- Ouverture mairie : lundi au vendredi de 8 h à 12 h
- Responsable administratif : PIA Sylviane

Adjoints :

ROUMIEU Régis
CHAUVIN Christian
BELLON Michel

Conseillers municipaux :

ARNAUD André
BEYNET Gérard
BOURG Thierry
COLOMB Boris
GABET Laurent
ODDOU Gilles
GRIMAUD Karine

■ Fiscalité de la commune

TAXES	2004	2005	2006	2007
Fonciers sur les propriétés bâties	25.87 %	26.26 %	26.26 %	26.26 %
Fonciers sur les propriétés non bâties	27.11 %	27.11 %	27.11 %	27.11 %
Habitation	0.975 %	0.975 %	0.975 %	0.975 %
Professionnelle	TPU (Communauté de communes)			

■ Les atouts de la commune

- ▶ Principaux atouts : **Village perché, Eglise XII^e siècle, château XIII^e siècle.**
- ▶ Prestations spécifiques aux entreprises : **non.**
- ▶ Localisation en zone de revitalisation rurale : **non.**
- ▶ Activité dominante sur la commune : **Agriculture, carrière, centre de stockage de déchets ultimes, centre de tri.**

Communauté de Communes du Laragnais

Superf. de la commune :	4 269 ha
Altitude :	696 m
Nombre d'habitants :	498 en 2006
Nombre d'électeurs :	392
Nom des habitants :	Ventavonnais

Office de Tourisme

Tél. 04 92 65 09 38

mail : of.laragne@gmail.com

■ Zones d'activités de la commune

Desserte routière :	oui
Desserte ferroviaire :	12 km
Desserte autoroutière :	17 km
Distance de la Préfecture :	24 km
Distance de la sous Préfecture :	100 km

■ Services sur la commune

Desserte par l'ADSL :	oui
ADSL Haut Débit :	oui
Hôpital/Clinique :	24 km
Ecole :	oui
Collège :	non
Logements HLM :	non
Bureau de Poste :	12 km
Banque :	12 km
Crèche :	12 km
Bibliothèque :	oui

Déchetterie :
déchets industriels banals : -
déchets ordures ménagères : oui
La plus proche à Laragne

Transport Urbain :	non
Service d'accompagnement économique :	non
P.O.S. ou P.L.U. :	oui



MEYNES 05400

Canton de Veynes

Maire : **M^{me} NIVOU Christine**
Né le : 27/03/1958
Profession : -

- Adresse postale de la mairie :
Place de la république - 05400 Veynes
- Tél : **04 92 58 10 22** - Fax : **04 92 57 29 71**
- Adresse mail de la mairie : **mairie.veynes@free.fr**
- Permanence du maire : **mensuelle, sur rendez-vous**
- Ouverture mairie : -
- Responsable administratif : **RAMA Céline**

Adjoints :

1^{er} adj. : **GREMAUD Max** 2^e adj. : **BLANC Georges**
3^e adj. : **MARSEILLE Claudette** 4^e adj. : **PELLOUX Jean Louis**
5^e adj. : **DAMARIUS Yves** 6^e adj. : **ROUX Christine**

Conseillers municipaux :

GAIGNAIRE Michel
ROUX André
FOURNIER Eliane
GILARDEAU-TRUFFINET Christian
CALLEBAUT Daniel
ODDOU Michel
SCHMITT Grégory

■ Les atouts de la commune

- ▶ Principaux atouts : -.
- ▶ Prestations spécifiques aux entreprises : **oui**.
- ▶ Localisation en zone de revitalisation rurale : **oui**.
- ▶ Activité dominante sur la commune : -

Communauté de Communes des deux Buëch

Superf. de la commune : 4 260 ha
Altitude : 827-1 810 m
Nombre d'habitants : 3 347
Nombre d'électeurs : 2 460
Nom des habitants : **Veinois**

■ Zones d'activités de la commune

Desserte routière : **oui**
Desserte ferroviaire : **oui**
Desserte autoroutière : -
Distance de la Préfecture : **25 km**
Distance de la S/Préfecture : -

■ Services sur la commune

Desserte par l'ADSL : **oui**
ADSL Haut Débit : **non**
Hôpital/Clinique : **non**
Ecole : **oui**
Collège : **oui**
Logements HLM : **oui**
Bureau de Poste : **oui**
Banque : **oui**
Crèche : **oui**
Bibliothèque : **oui**

Déchetterie :
déchets industriels banals : -
déchets ordures ménagères : -
Transport Urbain : **non**
Autres : **2 établissements pour personnes âgées dépendantes gérée par le CCAS et conventionnés EHPAD (29+70 lits)**
Service d'accompagnement économique : **non**
P.L.U. : **oui**



VIGNEAUX (LES) 05120

Canton de l'Argentière-la-Bessée

Maire : **M' PIERRE Gilles**

Né le : 31/05/1948

Profession : Retraité

- Adresse postale de la mairie :
Mairie - 05120 Les Vigneaux
- Tél : **04 92 23 13 39** - Fax : **04 92 23 12 64**
- Adresse mail de la mairie : **communevigneaux@wanadoo.fr**
- Permanence du maire : **mardi après midi 14 h 30 à 18h**
- Ouverture mairie :
mardi 14 h à 18 h, jeudi et vendredi 8 h à 11 h 45
- Responsable administratif : **Régine BERNAUDON**

Adjoints :

DELTOUR Sylvianne

FINE Franck

TREVISIOL Doïna

Conseillers municipaux :

JOUANNON Ludovic

ESTIENNE gérard

LOPEZ Laurent

ALPHAND Marcelle

VIOLIN Jean-Marie

GHIPELLI Muriel

BOUDES Claudia

■ Les atouts de la commune

- ▶ Principaux atouts : **Massif des Ecrins.**
- ▶ Prestations spécifiques aux entreprises : **non.**
- ▶ Localisation en zone de revitalisation rurale : **oui.**
- ▶ Activité dominante sur la commune : -

Communauté de Communes du Pays des Ecrins

Superf. de la commune :	1 599 ha
Altitude :	1 130 m
Nombre d'habitants :	467 en 2008
Nombre d'électeurs :	385
Nom des habitants :	Vignerons

Office promotion du pays des Ecrins

Tél. **04 92 23 03 11**

Office de tourisme de Vallouise

Tél. **04 92 23 36 12**

■ Zones d'activités de la commune

Surface occupée :	93 ha
Prix de vente du m ² :	150 à 200 €
Desserte routière :	oui
Desserte ferroviaire :	5 km
Desserte autoroutière :	-
Distance de la Préfecture :	80 km
Distance de la sous Préfecture :	15 km

■ Services sur la commune

Desserte par l'ADSL :	oui
ADSL Haut Débit :	oui
Hôpital/Clinique :	25 km
Ecole :	oui
Collège :	non
Logements HLM :	oui
Bureau de Poste :	oui
Banque :	5 km
Crèche :	5 km
Bibliothèque :	5 km

Déchetterie :	
déchets industriels banals :	non
déchets ordures ménagères :	non
Transport Urbain :	non
Service d'accompagnement économique :	non
P.O.S. :	oui



Maire : **M^r CRET Xavier**
 Né le : 27/02/1968
 Profession : Guide de haute montagne

- Adresse postale de la mairie : **05480 VILLAR D'ARÈNE**
- Tél : **04 76 79 90 55** - Fax : **04 76 79 94 00**
- Adresse mail de la mairie : **villardarene@free.fr**
- Permanence du maire : -
- Ouverture mairie : **lundi au vendredi de 9 h à 12 h**
- Responsable administratif : -

Adjoints :

1^{er} adj. : **MATHONNET Nicole**
 2^e adj. : **ALBERT Michel**
 3^e adj. : **FONS Olivier**

Conseillers municipaux :

JUGE Gilles
GRANGER Erick
FOUVET Jérôme
DUPONT Karine
JUGE Leila
SIONNET Gaëlle
LEFEBVRE Elodie

■ Les atouts de la commune

- ▶ Principaux atouts : -
- ▶ Prestations spécifiques aux entreprises : -
- ▶ Localisation en zone de revitalisation rurale : -
- ▶ Activité dominante sur la commune : -

Communauté de Communes du Briançonnais

Superf. de la commune :	7 751 ha
Altitude :	1 650 m
Nombre d'habitants :	274
Nombre d'électeurs :	-
Nom des habitants :	Faranchins

Office de Tourisme
Tél. 04 76 79 90 05

Zones d'activités de la commune

Desserte routière :	oui
Desserte ferroviaire :	non
Desserte autoroutière :	-
Distance de la Préfecture :	-
Distance de la S/Préfecture :	-

Services sur la commune

Desserte par l'ADSL :	-
ADSL Haut Débit :	-
Hôpital/Clinique :	35 km
Ecole :	-
Collège :	-
Logements HLM :	-
Bureau de Poste :	oui
Banque :	35 km
Crèche :	35 km
Bibliothèque :	oui

Déchetterie :	
déchets industriels banals :	oui
déchets ordures ménagères :	oui
Transport Urbain :	non
Service d'accompagnement économique :	-
P.O.S. ou P.L.U. :	oui



Maire : **M' BELLON Georges**

Né le : 05/09/1945

Profession : Retraité

- Adresse postale de la mairie : 05800 Villard Loubière
- Tél/Fax : **04 92 55 27 72**
- Adresse mail de la mairie : villarlobuere@wanadoo.fr
- Permanence du maire : **mercredi matin**
- Ouverture mairie : -

Adjoints :

1^{er} adj. : **ALLUIS Christian**

2^e adj. : **GUEYDAN Henri**

Conseillers municipaux :

ARMAND Denis

ARMAND Jean-François

BELLON Jeanine

GALLAND Gilbert

GUEYDAN Jacques

■ Les atouts de la commune

- ▶ Principaux atouts : **Agriculture et tourisme**
- ▶ Prestations spécifiques aux entreprises : **non**
- ▶ Localisation en zone de revitalisation rurale : **non**
- ▶ Activité dominante sur la commune : **Agriculture**

Communauté de Communes du Valgaudemar

Superf. de la commune : 2 263 ha

Altitude : 1 030 m

Nombre d'habitants : 53

Nombre d'électeurs : 72

Nom des habitants : Villarien

Office de Tourisme

Tél. **04 92 55 23 21**

■ Zones d'activités de la commune

Desserte routière : **oui**

Desserte ferroviaire : **non**

Desserte autoroutière : **60 km**

Distance de la Préfecture : **42 km**

Distance de la S/Préfecture : **-**

■ Services sur la commune

Desserte par l'ADSL : **oui**

ADSL Haut Débit : **oui**

Hôpital/Clinique : **42 km**

Ecole : **25 km**

Collège : **non**

Logements HLM : **non**

Bureau de Poste : **non**

Banque : **non**

Crèche : **non**

Bibliothèque : **non**

Déchetterie :

déchets industriels banals : **-**

déchets ordures ménagères : **-**

La plus proche à 10 km

Transport Urbain : **non**

Service d'accompagnement

économique : **non**

P.O.S. ou P.L.U. : **non**



Maire : **M^{me} FINE Laurence**

Né le : 11/04/1971

Profession : -

- Adresse postale de la mairie : 9, rue de l'école
- Tél : 04 92 21 05 27 - Fax : 04 92 21 22 69
- Adresse mail de la mairie : mairie.vsp@wanadoo.fr
- Permanence du maire : les mardis de 17 h à 18 h 15
- Ouverture mairie : lundi, mardi, mercredi, vendredi de 14 h à 17 h 30 et jeudi de 10 h à 12 h
- Responsable administratif : Christian Fine

Adjoints :

- 1^{er} adj. : Bernard COLOMBAN
- 2^e adj. : François BOULANGER
- 3^e adj. : Sébastien FINE
- 4^e adj. : Isabelle GARNERET-RAVEL

Conseillers municipaux :

- Patricia ARNAUD
- Jean-Marie AUGIER
- Françoise BIGOTTE
- Brigitte BOREL
- Christian BREMOND
- Alexandre CAZAN
- Evelyne CORDIER
- Jacques LEOTHAUD
- Charles PERRINO
- Caroline PESQUE

■ Les atouts de la commune

- ▶ Principaux atouts : -
- ▶ Prestations spécifiques aux entreprises : **non**
- ▶ Localisation en zone de revitalisation rurale : **oui**
- ▶ Activité dominante sur la commune : -

Communauté de Communes du Briançonnais

Superf. de la commune :	4 178 ha
Altitude :	1 248 m
Nombre d'habitants :	1 459
Nombre d'électeurs :	1 171
Nom des habitants :	Viallans

Office de tourisme de Briançon Tél. 04 92 21 08 50

■ Zones d'activités de la commune

Desserte routière :	oui
Desserte ferroviaire :	2,5 km
Desserte autoroutière :	95 km
Distance de la Préfecture :	85 km
Distance de la sous Préfecture :	3,5 km

■ Services sur la commune

Desserte par l'ADSL :	oui
ADSL Haut Débit :	non
Hôpital/Clinique :	3,5 km
Ecole :	oui
Collège :	3 km
Logements HLM :	3 km
Bureau de Poste :	oui
Banque :	3,5 km
Crèche :	3,5 km
Bibliothèque :	oui

Déchetterie :	
déchets industriels banals :	non
déchets ordures ménagères :	non
La plus proche à	5 km

Transport Urbain :	non
Service d'accompagnement économique :	non
P.O.S. ou P.L.U. :	oui



Maire : **M^{me} JOUBERT Claudie**
 Né le : 14/01/1959
 Profession : Adjointe administratif

- Adresse postale de la mairie :
Le Plan - 05110 VITROLLES
- Tél/Fax : **04 92 54 25 66**
- Adresse mail de la mairie : **mairievitrolles05@wanadoo.fr**
- Permanence du maire :
mardi de 17 h à 18 h et vendredi de 16 h à 17 h
- Ouverture mairie :
mardi de 13 h à 17 h 45 et vendredi de 13 h à 17 h
- Responsable administratif : **BOHRER Isabelle**

Adjoints :

1^{er} adj. : **ANDRIEU Eric**
 2^e adj. : **GARCIN Christian**

Conseillers municipaux :

JANIN Chantal
SICARD Josiane
SABOT Christèle
BIAIS Philippe
PHISEL Michel
ROLLAND Claude
PAUL Patrice
RICHIER Jacques

■ Fiscalité de la commune

TAXES	2005	2006	2007	2008
Foncieres sur les propriétés bâties	13.20 %	13.20 %	13.20 %	13.20 %
Foncieres sur les propriétés non bâties	16.07 %	16.07 %	16.07 %	16.07 %
Habitation	2.16 %	2.16 %	2.16 %	2.16 %
Professionnelle	4.25 %	4.25 %	4.25 %	4.25 %

■ Les atouts de la commune

► Principaux atouts :

Vitrolles, 760m d'altitude, composée de plusieurs hameaux dont le territoire s'étend des contreforts de la Petite Ceûze jusqu'aux rives de la Durance. Elle est dominée par la montagne du Pic de Crigne qui culmine à 1260m.

Porte du plus petit canton de France, on y trouve les ruines d'un château du 13^{ème} – 14^{ème} siècle et on y découvre également des sites archéologiques.

L'activité agricole est prépondérante (polyculture, arbres fruitiers, élevages). La commune dispose d'une auberge, des entreprises diverses et d'une zone d'activités basée essentiellement sur le BTP.

► Prestations spécifiques aux entreprises : **non**.

► Localisation en zone de revitalisation rurale : **oui**.

► Activité dominante sur la commune : **L'activité agricole + zone d'activités basée sur le BTP.**

Communauté de Communes de Tallard-Barillonnette

Superf. de la commune : 1 461 ha
 Altitude : 760 m
 Nombre d'habitants : 198 *en 2006*
 Nombre d'électeurs : 150
 Nom des habitants : Vitrollais

Office de Tourisme de Tallard

Tél. 04 92 54 04 20
 mail : tourisme-tallard-barci@wanadoo.fr

■ Zones d'activités de la commune

Desserte routière : **oui**
 Desserte ferroviaire : **non**
 Desserte autoroutière : **7 km**
 Distance de la Préfecture : **25 km**
 Distance de la sous Préfecture : **100 km**

■ Services sur la commune

Desserte par l'ADSL : **oui**
 ADSL Haut Débit : **oui**
 Hôpital/Clinique : **25 km**
 Ecole : **5 km**
 Collège : **10 km**
 Logements HLM : **5 km**
 Bureau de Poste : **5 km**
 Banque : **10 km**
 Crèche : **10 km**
 Bibliothèque : **5 km**

Déchetterie :

déchets industriels banals : **non**
 déchets ordures ménagères : **non**
La plus proche CCTB

Transport Urbain : **non**
 Service d'accompagnement économique : **non**
 P.O.S. : **oui**



nera
PROVENCE

Micropolis B.P.31
05001 Gap Cedex
Tél. 04 92 53 98 98
Fax. 04 92 53 44 33
nera.provence@nera.fr



Services *associés*

Petits travaux liés aux bâtiments

- Entretien des espaces verts
- Petits travaux de plomberie, d'électricité, de plaquisterie et d'isolation, de maçonnerie, de serrurerie, menuiserie, miroiterie
- Pose de revêtements de sols, de murs

Assistance logistique aux processus

- Dératisation, désinsectisation, désinfection
- Petits déménagements et emménagements
- Enlèvement et/ou destruction d'archives
- Mise en décharge d'encombrants
- Aide au tri sélectif en interne
- Assistance logistique

Briançon

Zone d'activité Sud
Tél. 04 92 21 11 66
Fax. 04 92 21 30 56
nerabriancon@nera.fr

Saint Crépin

Z.I. Le Guillermin
Tél. 04 92 45 06 64
Fax. 04 92 45 06 64
neraguillestre@nera.fr

NETTOYAGE DÉSINFECTION DES RÉSERVOIRS D'EAU POTABLE

NOUVEAU SERVICE
JANVIER 2010



APPLIQUEZ

LA RÉGLEMENTATION
avec notre nouveau
camion aux normes
agroalimentaires

pour le

nettoyage

et la

désinfection

de vos réservoirs
d'eau potable



ASSAINISSEMENT



INSPECTION
Vidéo

CURAGE
réseau

VIDANGE
bacs
à graisses
et fosses
septiques

S.O.S **NET EGOUTS**

Micropolis B.P.31
05001 Gap Cedex
Tél. 04 92 53 83 00
Fax. 04 92 53 44 33
sosnetegout@nera.fr





Les 20 Communautés de Communes

des Hautes-Alpes



Hors communauté de communes

- Communauté de communes de l'Embrunais
- Communauté de communes de la Vallée de l'Avance
- Communauté de communes de la Vallée de l'Oule
- Communauté de communes de Tallard-Barcelonnette
- Communauté de communes des Deux Buis
- Communauté de communes du Briançonnais
- Communauté de communes du Canton de Ribiers-Val de Méouge
- Communauté de communes du Champaur
- Communauté de communes du Dévoluy
- Communauté de communes du Guillevret
- Communauté de communes du Haut-Buis
- Communauté de communes du Haut-Champsaur
- Communauté de communes du Laragnais
- Communauté de communes du Pays de Serre-Ponçon
- Communauté de communes du Pays des Ecrins
- Communauté de communes du Queyras
- Communauté de communes du Savoisis-Serre-Ponçon
- Communauté de communes du Serrois
- Communauté de communes du Valgaudemar
- Communauté de communes Interdépartementale des Baronnies



COMMUNAUTÉ DE COMMUNES

DE L'EMBRUNAIS

Présidente
M^{me} EYMEOD Chantal

Né le : 6 Janvier 1957
Profession : Directrice du CAUE 05

■ Adresse postale de la Communauté de Communes :

9, rue de l'Archevêché - 05200 EMBRUN

■ Tél : 04 92 43 22 78 - Fax : 04 92 43 50 55

■ Adresse mail de la Communauté de Communes :
com.com.embrunais@wanadoo.fr

■ Permanence de la présidente :
voir en mairie (rendez vous citoyen le lundi après midi)

■ Permanences de la Communauté de Communes : -

■ Responsable administratif : Jackie ANZIANI

Vice-Présidents :

1^{er} Vice-Président : Jean BERNARD

Maire de Baratier, chargé des Finances, de l'agriculture et du développement économique

2^e Vice-Président : Richard ANTHOINE

Maire de Châteauroux les Alpes, chargé de l'assainissement, de l'aménagement de l'espace rural et de l'environnement

3^e Vice-Président : Paul DIJOU

Maire des Orres, chargé du tourisme, de la culture et des sports et loisirs

Conseillers communautaires :

Monique FARNAUD	Marc AUDIER	Bernard BOYER
Jean-Marie BARRAL	Laurent RIORDA	François KIVEN
Xavier LONG	André DIDIER	Chantal ROUX
Marie-Jeanne FAURE	Bernard FANTI	Marc ZANETTO
Jean-Marc CEARD	Marc PORCIERO	Valérie BISSIERE
Jean Pierre GANDOIS	Michel BAUDRY	Gérard MONOD
Gérard GARNIER	Marc VIOSSAT	Patrick FLIPPE
Serge JOUBERT	Paul DIJOU	Richard SIRI

■ Fiscalité de la Communauté de Communes

TAXES	2005	2006	2007	2008
Professionnelle TPU	846 267 €	876 240 €	922 871 €	999 727 €

■ Les atouts de la Communauté de Communes

► Principaux atouts :

Situation géographique (vallée de la Durance), desserte en services publics (gare SNCF, centre hospitalier, cité mixte et LEP... notamment), présence stations de ski et lac de serre-ponçon, présence zones d'activités

► Prestations spécifiques aux entreprises : accueil accompagnement par la PIFL, le CBE, MISSION JEUNES, le CPIE...

Pôle emploi, forum de l'emploi et de la formation...

Formation initiale et professionnelle (le Gabion).

► Localisation en zone de revitalisation rurale : non

► Activité dominante sur la commune : BTP, Immobilier, tertiaire, tourisme et loisirs.

Communes

Baratier	Crévoux
Crots	Embrun
Les Orres	Saint Sauveur
Saint André d'Embrun	
Châteauroux les Alpes	

Population INSEE : 10 935

Population DGF : 15 818

Zones d'activités

Surface occupée : total zones commerciales et artisanales : 20 ha

Surface libre : 10 000 m² au total

Prix de vente du m² : 20 € HT sur la zone d'activités communautaire de Pralong et 32 € en zones commerciales (Entraigues)

Projets de développements économiques envisagés :

- à 1 an : Requalification des zones commerciales existantes.

- à 2 ans : Aménagement d'une plateforme de bois décheté sur la zone d'activité dédiée au bois de Pralong

- à 3 ans : Création/extension d'une nouvelle zone d'activité artisanale

Desserte routière : oui

Desserte ferroviaire : oui

Desserte autoroutière : 45 mn

Distance de la Préfecture : 40 km

Distance de la sous Préfecture : 40 km

Services

Desserte par l'ADSL : oui

ADSL Haut Débit : oui

Hôpital/Clinique : oui

Ecole/Collège/Lycée/LEP : oui

Logements HLM : oui

Bureau de Poste/Banques : oui

Crèche : oui

Bibliothèque : oui

Déchetterie :

déchets industriels banals : oui

déchets ordures ménagères : oui

Transport Urbain : non

Autres : Navettes touristiques été sur Embrun hiver sur Crévoux et les Orres

Transports routiers de personnes

régionaux et départementaux

Service d'accompagnement

économique :

Contact : Isabelle BONHOMME

Tel : 04 92 43 22 78

Email : i.bonhomme@cc-embrunais.com

P.O.S. ou P.L.U. : -



COMMUNAUTÉ DE COMMUNES DE LA VALLÉE DE L'AVANCE

Président
M' GALVAIN Patrick

Né le : 12 novembre 1950
Profession : Technicien en chef
de l'industrie et des mines

- Adresse postale de la Communauté de Communes :
La Lauzière - 05230 La Bâtie-Neuve
- Tél : **04 92 50 20 50** - Fax : **04 92 50 21 65**
- Adresse mail de la Communauté de Communes :
com.communes.de.lavance@wanadoo.fr
- Permanence du président : **sur rendez-vous**
- Permanences de la Communauté de Communes :
Lundi, mardi, mercredi, jeudi de 8h30 à 12h et de 14h à 18h
Vendredi de 8h30 à 12h.
- Responsable administratif : **CONTRUCCI Christian**

Vice-Présidents :

Roger MAMO
Alain DURAND
Jean-François ESTACHY

Conseillers communautaires :

GALVAIN Patrick,	ARNAUD Jérôme
NICOLAS Laurent	BOUDOT Guy
THOMAS Pascal	MAMO Roger
BONNAFFOUX Joël	FAURE Joseph
BONNET Jean-Pierre	BERNARD-REYMOND Jean
ACHARD Liliane	RISPAUD Roger
DUBOS Alain	BEYNET Marc
DE CABANOUX Nathalie	DISDIER Nicole
CLAVEL Bernard	DISDIER Gaston
DURAND Christian	ESTACHY J.François
DURAND Alain	JAUSSAUD Yves
GRAS Claude	GAILLARD René

Communes

La Rochette
La Bâtie-Neuve
La Bâtie-Vieille
Chorges
Rimbaud
Avançon
Montgardin
Saint-Etienne les Laux
Vairesses

Zones d'activités

Desserte routière :	-
Desserte ferroviaire :	-
Desserte autoroutière :	-
Distance de la Préfecture :	-
Distance de la sous Préfecture :	-

Services

Desserte par l'ADSL :	-
ADSL Haut Débit :	-
Hôpital/Clinique :	-
Ecole :	-
Collège :	-
Logements HLM :	-
Bureau de Poste :	-
Banque :	-
Crèche :	-
Bibliothèque :	-

Déchetterie :	
déchets industriels banals :	-
déchets ordures ménagères :	-

Transport Urbain :	-
Service d'accompagnement économique :	-
P.O.S. ou P.L.U. :	-



COMMUNAUTÉ DE COMMUNES DE LA VALLÉE DE LA L'OULE

Président
M' TENOUX Gérard

Né le : 17 septembre 1963
Profession : Agriculteur

- Adresse postale de la Communauté de Communes :
le village - 05150 BRUIS
- Tél : 04 92 66 04 21 - Fax : 04 92 48 53 25
- Adresse mail de la Communauté de Communes :
ccvopat@orange.fr
- Permanence du président :
sur rendez-vous
- Permanences de la Communauté de Communes :
les mardi et jeudi de 9 h à 16 h 30
- Responsable administratif : **P. Mostachetti**

Conseillers communautaires :

Eveline AUBERT
Jean-Louis CORREARD
André AUBEPART
Stéphane TENOUX
Gilles Girousse
Brigitte CHARMET
Liliane COMBE
Philippe LOMBARD

■ Fiscalité de la Communauté de Communes

TAXES	2005	2006	2007	2008
Foncieres sur les propriétés bâties	4 370 €	4 569 €	4 789 €	5 522 €
Foncieres sur les propriétés non bâties	4 315 €	3 508 €	3 591 €	3 668 €
Habitation	3 470 €	3 693 €	3 848 €	4 475 €
Professionnelle	1 589 €	2 246 €	2 135 €	2 577 €

■ Les atouts de la Communauté de Communes

- ▶ Principaux atouts : -
- ▶ Prestations spécifiques aux entreprises : -
- ▶ Localisation en zone de revitalisation rurale : **oui**.
- ▶ Activité dominante sur la commune : -

Communes
Sainte Marie
Bruis
Montmorin

Population : 199 en 2008

Zones d'activités

- Desserte routière : -
- Desserte ferroviaire : -
- Desserte autoroutière : -
- Distance de la Préfecture : -
- Distance de la sous Préfecture : -

Services

- Desserte par l'ADSL : -
- ADSL Haut Débit : -
- Hôpital/Clinique : -
- Ecole/Collège/Lycée/LEP : -
- Logements HLM : -
- Bureau de Poste/Banques : -
- Crèche : -
- Bibliothèque : -
- Déchetterie : -
- déchets industriels banals : -
- déchets ordures ménagères : -
- Transport Urbain : -
- Service d'accompagnement économique : -
- P.O.S. ou P.L.U. : -



COMMUNAUTÉ DE COMMUNES DE TALLARD-BARCELONNETTE

Président
M^r COSTORIER Rémi
Né le : 11 octobre 1959
Profession : Directeur Adjoint à la
Chambre d'Agriculture des Hautes-Alpes

- Adresse postale de la Communauté de Communes :
Bâtiment Communautaire « Marcel LESBROS »
Place du Château - B.P. 16 - 05130 TALLARD
- Tél : 04 92 54 16 66 - Fax : 04 92 54 82 37
- Adresse mail de la Communauté de Communes :
tallard-barcelonnette@cctb.info
- Permanence du président : -
- Permanences de la Communauté de Communes :
du lundi au vendredi 9h à 12 h et de 14 h à 17 h
- Responsable administratif : **VINCENT-VIVIAN Alexandre**

Vice-Présidents :

HEMERY Bruno, Maire de Barcelonnette
AILLAUD Jean-Baptiste, Maire de Châteaueux
ALLEC Patrick, Maire d'Esparron
BONTEMPS André, Maire de Fouillouse
COYRET Jean-Pierre, Maire de La Freissinouse
GILLOT Jean, Maire de Jarjayes
ROUSSELLE Michel, Maire de Lettret
GAY-PARA Michel, Maire de Neffes
HUBAUD Christian, Maire de Pelleautier
VIAL Claude, Maire de La Saulce
RICARD Maurice, Maire de Sigoyer
ARNAUD Jean-Michel, Maire de Tallard
JOUBERT Claudie, Maire de Vitrolles

Conseillers communautaires :

47 conseillers titulaires, 17 conseillers suppléants

■ Fiscalité de la Communauté de Communes

TAXES	2006	2007	2008	2009
Fonciers sur les propriétés bâties	2,74 %	2,78 %	2,78 %	2,88 %
Fonciers sur les propriétés non bâties	11,38 %	11,55 %	11,55 %	11,97 %
Habitation	1,59 %	1,61 %	1,61 %	1,67 %
Professionnelle	1,94 %	1,97 %	1,97 %	2,04 %

■ Les atouts de la Communauté de Communes

► Principaux atouts :

Territoire qui s'étend de La Durance au Sud-Est (7 communes en sont limitrophes) aux crêtes du Massif de Cêuze et de la Montagne du Aujourd et du Pic de Crigne au Sud-Ouest, possédant de fortes potentialités en termes de :

- développement économique : la seule sortie autoroutière du département est située au cœur du territoire CCTB et cette sortie se prolonge jusqu'aux portes du Chef-lieu du département la Ville de GAP par la RN85, véritable « colonne vertébrale économique » dans cette zone.
- et développement touristique : filière air avec la plateforme de l'Aérodrome de Gap-Tallard, l'eau avec la Durance et ses affluents, les plans d'eau, les Activités de Pleine Nature avec les sentiers de randonnées, de VTT, la falaise de Cêuze, etc...
- Prestations spécifiques aux entreprises : Accueil et information aux porteurs de projets économiques du Territoire
- Localisation en zone de revitalisation rurale : oui
- Activité dominante sur la commune : Arboriculture, Agriculture, Artisanat, Tourisme, Filière Air, Secteur médico-social

Communes

Barcelonnette	Lettret
Châteaueux	Neffes
Esparron	Pelleautier
Fouillouse	La Saulce
La freissinouse	Sigoyer
Jarjayes	Tallard
Lardier et	Vitrolles
Valença	

Superf. de la com. com : 191 km²
Altitude : 540 m à 2016 m

Zones d'activités

Projets de développements économiques envisagés :
ZA de TALLARD, ZA de LA SAULCE-GANDIE-RE (Sortie A51), ZA du PLAN DE LARDIER, ZA de CHATEAUVIEUX, ZA du PLAN DE VITROLLES,
Pôle Economique des Vincents à SIGOYER, ZA de PELLEAUTIER.

Desserte routière :	oui
Desserte ferroviaire :	14 km
Desserte autoroutière :	3,5 km
Distance de la Préfecture :	15 km
Distance de la sous Préfecture :	90 km

Services

Desserte par l'ADSL :	oui
ADSL Haut Débit :	oui
Hôpital/Clinique :	14 km
Ecole/ Collège :	oui
Logements HLM :	oui
Bureau de Poste/Banque :	oui
Crèche :	oui
Bibliothèque :	oui

Déchetterie Intercommunale des Piles :
déchets industriels banals : non
déchets ordures ménagères : oui

La plus proche au Beynon à 25 km
Transport Urbain : -
Service d'accompagnement économique : Pôle d'information et de ressources économiques de la CCTB
Coordonnées : idem CCTB



Président
M' MESCLE Michel

Né le : 11 mai 1948
Profession : Retraité

- Adresse postale de la Communauté de Communes :
3 bis rue du Jeu de Paume, BP 15 - 05400 Veynes
- Tél : **04 92 58 02 42** - Fax : **04 92 5819 71**
- Adresse mail de la Communauté de Communes :
cc2buech@wanadoo.fr
- Permanence du président : **sur rendez-vous**
- Permanences de la Communauté de Communes :
**lundi, mardi et jeudi de 8 h 30 à 16 h 30 ;
mercredi et vendredi de 8 h 30 à 12 h 30.**
- Responsable administratif : **Bernadette MALTESE**

Vice-Présidents :

- 1^{er} Vice-Président : Jean-Claude Salles**
- 2^e Vice-Président : Roger Fournel**
- 3^e Vice-Président : Maurice Chautant**
- 4^e Vice-Président : Jean-Louis Pelloux**
- 5^e Vice-Président : Patrick Aubin**
- 6^e Vice-Président : Bruno Faure**

Conseillers communautaires :

FOURNEL Roger	LESBROS Georges
REYNAUD Francis	BERMOND Jean-Marie
BARTHELEMY Monique	BASSET Roger
MEZIERE Claudette	SALLES J.Claude
UZES Raymond	GARCIN Gérard
MEIER André	PELLOUX Jean-
SCHIAZZA Pierre	AUBIN Patrick
FAURE Bruno	BARBET Martine
CHEVALIER Alain	CARRE Jean-François
JULLIEN Guy	CHAUTANT Maurice
MESCLE Michel	ROUX Fabrice

■ Les atouts de la Communauté de Communes

- ▶ Principaux atouts : -
- ▶ Prestations spécifiques aux entreprises : -
- ▶ Localisation en zone de revitalisation rurale : -
- ▶ Activité dominante sur la commune : -

Communes

Montmaur
Rabou
La Roche des Arnauds
Veynes
Furmeyer
Manleyer
Oze
Saint-Auban d'Oze
Chateaufort d'Oze
Chabestan
Le Saix

■ Zones d'activités

Desserte routière :	-
Desserte ferroviaire :	-
Desserte autoroutière :	-
Distance de la Préfecture :	-
Distance de la sous Préfecture :	-

■ Services

Desserte par l'ADSL :	-
ADSL Haut Débit :	-
Hôpital/Clinique :	-
Ecole/Collège/Lycée/LEP :	-
Logements HLM :	-
Bureau de Poste/Banques :	-
Crèche :	-
Bibliothèque :	-
Déchetterie :	-
déchets industriels banals :	-
déchets ordures ménagères :	-
Transport Urbain :	-
Service d'accompagnement économique :	-
P.O.S. ou P.L.U. :	-



Président
M' Alain FARDELLA

Né le : 26 décembre 1948

Profession : Retraité

Cadre France Telecom

- Adresse postale de la Communauté de Communes :
Les Cordeliers, 1, rue Aspirant Jan, 05105 Briançon
- Tél : 04 92 21 35 97 - Fax : 04 92 20 38 90
- Adresse mail de la Communauté de Communes :
accueil@ccbrianconnais.fr
- Permanence du président : -
- Permanences de la Communauté de Communes :
Lundi au vendredi : 8h30 à 12h et de 14h à 18h
- Responsable administratif : -

Vices-Présidents :

HEMERY Bruno, *Maire de Barillonnette*
Gérard FROMM, *Maire de Briançon*
Guy HERMITTE, *Maire de Montgenèvre*
Laurence FINE, *Maire de Villard Saint-Pancrace*
Pierre LEROY, *Maire de Puy Saint-André*
Xavier CRET, *Maire de Villar d'Arène*
Georges POUCHOT ROUGE BLANC, *Maire de Névache*
Thierry DUCURTIL, *Maire de Cervières*
Jean-Pierre SEVREZ, *Maire de La Grave*
Henri RAOUX, *Maire de Saint-Chaffrey*
SIESTRUNCK, *Maire de Val des Prés*
Pierre BOUVIER, *Maire de Le Monétier les Bains*

Conseillers communautaires :

Raymond CIRIO	Philippe MICHELON
Mohamed DJEFFAL	Roger GUGLIEMETTI
Maurice DUFOUR	Béatrice KOEKKOEK
Nicole GUERIN	Marc FORNÉSI
Alain NICOLOSO	Corinne MEYER
Eric PEYTHIEU	Léa ROUX
Marie-Hélène PONSART	Philippe MARIACHER
Aurélien POYAU	Philippe STOCKLI
Philippe SEZANNE	Alain BLOCH TREFOUSSE
Catherine VALDENNAIRE	Nicole MATHONNET
Marc FAURE-BRAC	Brigitte BOREL
Jean-Louis FAURE	Christian BRÉMOND
Claudine FINE	

Communes

Briançon
Cervières
La Grave
La Salle les Alpes
Le Monétier les Bains
Montgenèvre
Névache
Puy St André
St Chaffrey
Val des Prés
Villar d'Arène
Villard St Pancrace

Zones d'activités

Desserte routière :	-
Desserte ferroviaire :	-
Desserte autoroutière :	-
Distance de la Préfecture :	-
Distance de la sous Préfecture :	-

Services

Desserte par l'ADSL :	-
ADSL Haut Débit :	-
Hôpital/Clinique :	-
Ecole :	-
Collège :	-
Logements HLM :	-
Bureau de Poste :	-
Banque :	-
Crèche :	-
Bibliothèque :	-
Déchetterie :	
déchets industriels banals :	-
déchets ordures ménagères :	-
Transport Urbain :	-
Autres :	-
Service d'accompagnement économique :	-
P.O.S. ou P.L.U. :	-



COMMUNAUTÉ DE COMMUNES DU CANTON DE RIBIERS VAL DE MÉOUGE

Président
M' LAGIER Bruno
Né le : 19/10/1960
Profession : Commerçant

- Adresse postale de la Communauté de Communes :
05300 RIBIERS
 - Tél : **04 92 63 20 81** - Fax : **04 92 63 20 84**
 - Adresse mail de la Communauté de Communes :
cccvalmeouge@orange.fr
 - Permanence du président : -
 - Permanences de la Communauté de Communes : -
 - Responsable administratif : -
- Vice-Présidents : -
Conseillers communautaires : -

Communes

Antonaves
Barret-sur-Méouge
Chateaufort de Chabre
Eourres
Ribiers
Saint Pierre Avez
Salérans

Zones d'activités

Desserte routière : -
Desserte ferroviaire : -
Desserte autoroutière : -
Distance de la Préfecture : -
Distance de la sous Préfecture : -

Services

Desserte par l'ADSL : -
ADSL Haut Débit : -
Hôpital/Clinique : -
Ecole/Collège/Lycée/LEP : -
Logements HLM : -
Bureau de Poste/Banques : -
Crèche : -
Bibliothèque : -
Déchetterie :
déchets industriels banals : -
déchets ordures ménagères : -
Transport Urbain : -
Service d'accompagnement
économique : -



COMMUNAUTÉ DE COMMUNES DU CHAMPSAUR

Président
M' DUSSERE Jean-yves

Né le : -
Profession : -

- Adresse postale de la Communauté de Communes :
5, Rue des Lagerons 05500 ST BONNET EN CHAMPSAUR
- Tél : **04 92 50 00 20** - Fax : **04 92 50 19 31**
- Adresse mail de la Communauté de Communes :
cc.champsaur@wanadoo.fr
- Permanence du président : **sur rendez-vous**
- Permanences de la Communauté de Communes :
lundi au vendredi de 8 h à 12 h et de 13 h 30 à 17 h 30 (16 h le vendredi)
- Responsable administratif : **JAUSSAUD Catherine**

Vice-Présidents :

Jean-Pierre FESTA, Maire de Saint Bonnet en Champsaur
Gérard BLANCHARD, Maire de Saint Michel de Chaillol

Conseillers communautaires :

DAVIN Paul	BOUCHET Claire	GOURY Dominique
GONDRE Philippe	MAZET Jean-Michel	BES Henri
VALLET Jean-Pierre	BELLON Robert	AUBERT Sylvain
PARAVISINI Charles	JOUGLARD Rémi	ARNAUD Daniel
MIOLETTI Christiane	FOUGAIROLLE	ROBERT Alain
GREGOIRE Jacques	NOUGUIER Renée	ACHARD Patrick
Jean-Michel	BERNARD Roland	ROUSTANG Benoît
FEUTRIER Corine	DAUMARK Laurent	
IVALDY Alain	ROGAZZO Carmine	
PLANAS Maryline		

■ Fiscalité de la Communauté de Communes

TAXES	2005	2006	2007	2008
Foncieres sur les propriétés bâties	9,29 %	9,06 %	9,06 %	9,06 %
Foncieres sur les propriétés non bâties	42,82 %	41,82 %	41,82 %	41,82 %
Habitation	4,17 %	4,07 %	4,07 %	4,07 %
Professionnelle	5,57 %	5,43 %	5,43 %	5,43 %

■ Les atouts de la Communauté de Communes

► **Principaux atouts** : L'intercommunalité se situe dans le territoire du Champsaur où les activités de tourisme et d'agriculture constituent les principales ressources.

L'agriculture est encore bien présente sur le territoire du Champsaur avec près de 400 exploitations agricoles. Ce sont principalement des élevages : ovins, laitiers, caprins. Les produits agricoles sont également transformés : fromages, viande de la vallée découpée, charcuterie.

L'activité agro alimentaire est aussi bien implantée sur le territoire. Elle est liée aux traditions culinaires du Champsaur, spécialités reconnues comme les tourtons, ravioles, oreilles d'âne. Les entreprises agro alimentaires du Champsaur développent aussi des spécialités innovantes comme les produits à base d'argousier (jus de fruit, glace, bonbons..).

L'activité touristique est aussi un pilier de l'économie du territoire champsaurien : sport d'hiver avec stations-villages, sports d'eau vive et plan d'eau, agro-tourisme.

Ces activités sont aussi liées au paysage remarquable du Champsaur : montagne et paysage bocager reconnu au niveau européen pour sa qualité conservée.

► **Prestations spécifiques aux entreprises** : non.

► **Localisation en zone de revitalisation rurale** : oui.

► **Activité dominante sur la commune** : aménagement de l'espace. Développement économique. Protection et mise en valeur de l'environnement. Equipements culturels et sportifs. Action sociale d'intérêt communautaire.

Communes

Les Costes
La Motte en Champsaur
Saint-Eusèbe, Le Noyer
Bénévent Charbillac
Saint-Michel de Chaillol
Saint-Julien en Champsaur
Saint-Bonnet, La fare, Laye
Buissard, Chabottes
Saint Laurent du Cros

Population : 5 277

Zones d'activités

Desserte routière :	oui
Desserte ferroviaire :	15 km
Desserte autoroutière :	30 km
Distance de la Préfecture :	15 km
Distance de la sous Préfecture :	-

Services

Desserte par l'ADSL :	oui
ADSL Haut Débit :	oui
Hôpital/Clinique :	15 km
Ecole/Collège :	oui
Logements HLM :	-
Bureau de Poste/ Banque :	oui
Crèche :	oui
Bibliothèque :	oui
Déchetterie :	
déchets industriels banals :	oui
déchets ordures ménagères :	oui
Transport Urbain :	non
Service d'accompagnement économique :	oui
Chargée de mission Développement économique	
M^{me} Fabienne BONET	
Tél. 04 92 50 78 86.	
cc.champsaur.fbonet@orange.fr.	



Président
M' BERNARD Jean-Marie

Né le : -
Profession : -

- Adresse postale de la Communauté de Communes :
Maison du Dévoluy, Le Pré - 05250 ST ETIENNE EN DEVOLUY
- Tél : **04 92 58 89 38** - Fax : **04 92 58 81 19**
- Adresse mail de la Communauté de Communes :
ccdevoluy@wanadoo.fr
- Permanence du président : -
- Permanences de la Communauté de Communes : -
- Responsable administratif : -

Vice-Présidents :

- 1^{er} Vice-Président : Jacqueline PUGET**
- 2^e Vice-Président : Christian SARRAZIN**
- 3^e Vice-Président : Patrick MICHEL**

Conseillers communautaires :

- Philippe MARINI**
- Bernard CELCE**
- René PATRAS**
- Guy MICHEL**
- Suzanne ANDRE**
- Bernadette MALTESE**
- Henri SERRES**
- Serge LAURENS**
- Alain LAURENS**

Communes

Agnières en Dévoluy
La Cluse
Saint Disdier en Dévoluy
Saint Etienne en Dévoluy

Zones d'activités

Desserte routière :	-
Desserte ferroviaire :	-
Desserte autoroutière :	-
Distance de la Préfecture :	-
Distance de la sous Préfecture :	-

Services

Desserte par l'ADSL :	-
ADSL Haut Débit :	-
Hôpital/Clinique :	-
Ecole/Collège/Lycée/LEP :	-
Logements HLM :	-
Bureau de Poste/Banques :	-
Crèche :	-
Bibliothèque :	-
Déchetterie :	
déchets industriels banals :	-
déchets ordures ménagères :	-
Transport Urbain :	-
Service d'accompagnement économique :	-



Président
M' ESMIEU Bernard

Né le : 5 janvier 1959
Profession : Conseiller Pédagogique
à l'Inspection Académique 05

- Adresse postale de la Communauté de Communes :
Tour François Bénard, BP 12 - 05600 GUILLESTRE
- Tél : **04 92 45 04 62** - Fax : **04 92 45 28 47**
- Adresse mail de la Communauté de Communes :
direction@guillestrois.com
- Permanence du président : **sur rendez-vous**
- Permanences de la Communauté de Communes :
**8 h à 12 h et de 13 h à 18 h lundi, mardi et jeudi et 8 h à 12 h
mercredi et vendredi**
- Responsable administratif : **Pascal BRIDE**

Vice-Présidents :

- 1^{er} Vice-Président : Max BRÉMOND**
- 2^e Vice-Président : Marcel CANNAT**
- 3^e Vice-Président : Pierre EYMÉOUD**
- 4^e Vice-Président : Jean-Louis BÉRARD**

Conseillers communautaires :

Jean MOREL	Max BREMOND
Guy VERDON	Jean-Louis GARNIER
Laurent GIRAUD	Jacques JEHAN
Bernard LETERRIER	Jean-Louis BERARD
François QUEREL	Benoît ROZAN
Emmanuel MOLLE	Bernard ESMIEU
François CHARPIOT	Eric FERRET
Gil FIORLETTA	Jean-Mary MICHEL
François RAITBERGER	Pierre EYMÉOUD
Marcel CANNAT	Guy BENOIT
Michel MOURONT	Claude FERRY

■ Fiscalité de la Communauté de Communes

TAXES	2005	2006	2007	2008
Foncieres sur les propriétés bâties	2.55 %	2.81 %	2.81 %	2.81 %
Foncieres sur les propriétés non bâties	16.01 %	17.63 %	17.63 %	17.63 %
Habitation	1.23 %	1.35 %	1.35 %	1.35 %
Professionnelle	1.29 %	1.67 %	1.67 %	1.67 %

- Les compétences obligatoires
Aménagement de l'espace et développement économique.
- Les compétences optionnelles
Protection et mise en valeur de l'environnement.
- Les compétences facultatives
Maîtrise d'ouvrage déléguée et assistante technique et urbanistique pour les communes membres.

Communes

Guillestre
Eygliers
Risoul
Saint-Crépin
Vars
Montdauphin
Réotier
Saint-Clément-sur-Durance

Population : 5 562 (en 2006)

■ Zones d'activités

Desserte routière :	-
Desserte ferroviaire :	-
Desserte autoroutière :	-
Distance de la Préfecture :	-
Distance de la sous Préfecture :	-

■ Services

Desserte par l'ADSL :	-
ADSL Haut Débit :	-
Hôpital/Clinique :	-
Ecole :	-
Collège :	-
Logements HLM :	-
Bureau de Poste :	-
Banque :	-
Crèche :	-
Bibliothèque :	-
Déchetterie :	-
déchets industriels banals :	-
déchets ordures ménagères :	-
Transport Urbain :	-
Autres :	-
Service d'accompagnement économique :	-



COMMUNAUTÉ DE COMMUNES

DU HAUT-BUËCH

Présidente
M^{me} PINET Françoise

Né le : 14 mai 1953
Profession : Fonctionnaire
Ministère de la santé

- Adresse postale de la Communauté de Communes :
**Maison de l'Intercommunalité Grand'rue
05140 ASPRES-SUR-BUECH**
- Tél : 04 92 58 66 36 - Fax : 04 92 58 63 16
- Adresse mail de la Communauté de Communes :
haut.buech@wanadoo.fr
- Permanence de la présidente : **lundi et vendredi**
- Permanences de la Communauté de Communes :
**lundi, mardi, mercredi, jeudi et vendredi
8 h à 12 h et de 13 h 30 à 17 h 30**
- Responsable administratif : **Christian HAUPT**

Vice-Présidents :

**Jean-Pierre BRIOULLE
Gérard BLAZY**

Conseillers communautaires :

**J.P. BOIVIN
E. ROUX
J. HARDON
J. FRANCOU
J.P. BIGLIA
M.F. DURAND
S. RIGAUD**

**J.C.L. EYMERY
R. AQUINO
M. TRUC
J.L. CORNAND
J.C.I. GAST
Y. GAST**

■ Fiscalité de la Communauté de Communes

TAXES	2007	2008
Fonciers sur les propriétés bâties	3,83 %	3,83 %
Fonciers sur les propriétés non bâties	26,51 %	26,51 %
Habitation	1,99 %	1,99 %
Professionnelle	7,84 %	7,84 %

- Les atouts de la Communauté de Communes
► Activité dominante sur la commune : **agriculture et tourisme.**

■ Les compétences obligatoires

Aménagement de l'espace et développement économique.

■ Les compétences optionnelles

Protection et mise en valeur de l'environnement, voirie. Logement et cadre de vie.
Développement et aménagement sportif.

■ Les compétences facultatives

Incendie et secours. Actions sociales. Equipements culturels.
Concours technique et administratif aux communes.

Communes

**Saint Julien en Beauchêne
Aspres-sur-Buëch
Montbrand
La Faurie
La Beaume
La Haute Beaume
Saint Pierre d'Argençon
Aspremont**

Population : 1 866

■ Zones d'activités

Projets de développements économiques envisagés :
**Air et Lumière :
Développement Durable, ZDE,
Centrale Solaire, accueil d'entreprises**

Desserte routière : oui
Desserte ferroviaire : oui
Desserte autoroutière : 50 km
Distance de la Préfecture : 40 km
Distance de la sous Préfecture : -

■ Services

Desserte par l'ADSL : oui
ADSL Haut Débit : -
Hôpital/Clinique : 40 km
Ecole : oui
Collège : 10 km
Logements HLM : oui
Bureau de Poste : oui
Banque : non
Crèche : non
Bibliothèque : oui
Déchetterie :
déchets industriels banals : -
déchets ordures ménagères : oui
Transport Urbain : -
Service d'accompagnement économique : -



COMMUNAUTÉ DE COMMUNES DU HAUT-CHAMPSAUR

Président
M^r SIGNOURET Philippe

Né le : 20 mars 1954

Profession : Pharmacien

- Adresse postale de la Communauté de Communes :
Pont du Fossé - 05260 ST JEAN ST NICOLAS
- Tél : **04 92 55 91 71** - Fax : **04 92 55 97 21**
- Adresse mail de la Communauté de Communes :
comcomhtchampsaur@wanadoo.fr
- Permanence du président : -
- Permanences de la Communauté de Communes : -
- Responsable administratif : **RICOU François**

Conseillers communautaires :

ALLEMAND Philippe
ANDRE Philippe
ARNOUX Josiane
BERTRAND Dominique
BONNABEL Gérard
ESCALLIER Pierre Lucien
MARTINEZ Gérard
MICHEL Jean-François
MOYNIER Marie-Line
PAPET Rodolphe
RICOU Claude
RICOU Patrick
SIMON Christine

■ Les atouts de la Communauté de Communes

- ▶ Principaux atouts : -
- ▶ Prestations spécifiques aux entreprises : -
- ▶ Localisation en zone de revitalisation rurale : -
- ▶ Activité dominante sur la commune : -

Communes

Champaléon
Orcières
Saint-Jean-Saint-Nicolas
Saint-Léger-les-Mélèzes

Superf. de la com. com : 250 km²

Altitude : 1 100 m à 3 400 m

Population : 2 000

Zones d'activités

Desserte routière :	-
Desserte ferroviaire :	-
Desserte autoroutière :	-
Distance de la Préfecture :	-
Distance de la sous Préfecture :	-

Services

Desserte par l'ADSL :	oui
ADSL Haut Débit :	oui
Hôpital/Clinique :	25 km
Ecole :	oui
Collège :	oui
Logements HLM :	oui
Bureau de Poste :	oui
Banque :	oui
Crèche :	oui
Bibliothèque :	oui

Déchetterie :

déchets industriels banals :	oui
déchets ordures ménagères :	non
Transport Urbain :	non
Service d'accompagnement économique :	oui
P.O.S. ou P.L.U. :	oui

COMMUNAUTÉ DE COMMUNES DU LARAGNAIS



Président
M' TRUPHEME Auguste

Né le : 21 septembre 1932
Profession : R retraité

- Adresse postale de la Communauté de Communes :
2 route de Gap - 05300 LAZER
- Tél : **04 92 65 13 71** - Fax : **04 92 65 21 78**
- Adresse mail de la Communauté de Communes :
info@laragnais.net
- Permanences de la Communauté de Communes :
du lundi au jeudi inclus de 9 h à 12 h et de 13 h 30 à 17 h
le vendredi : de 9 h à 12 h et de 13 h 30 à 16 h
- Responsable administratif : **Claudine PEYRON**

Vice-Présidents :

1^{er} Vice-Président : Roger FEBVRE

Délégué au développement économique, aux zones d'activités intercommunales et à la gestion des ressources humaines

2^e Vice-Président : Henri MEVOLHON

Délégué aux travaux et au matériel

3^e Vice-Président : Pierre FAY

Délégué à l'environnement et aux nouvelles technologies de l'information

4^e Vice-Président : Monique ROUY

Déléguée à la communication, à l'emploi, à la formation et à l'aide aux porteurs de projets.

5^e Vice-Président : Patricia MORHET RICHAUD

Déléguée au tourisme, à la culture et au logement

6^e Vice-Président : Paul VOLTO *Délégué aux finances*

Conseillers communautaires :

Jacques ROUY	Stéphanie BOUVIER	Martine MEISSIMILLY
Stéphane CHOC	Jean-Michel REYNIER	Michèle MAFFREN
Jean-Paul JOUVE	Brigitte LACROIX	Josiane GELPY
Alain MONTAY	Jean-Marie TROCCHI	Joëlle FIGARELLA
Charles ALLAUD	Jean CHEVALLET	Régis ROUMIEU
Christian CHAUVIN		

■ Fiscalité de la Communauté de Communes

TAXES	2005	2006	2007	2008
Professionnelle TPU	9,44 %	9,44 %	9,44 %	9,44 %

■ Les atouts de la Communauté de Communes

► Principaux atouts :

La Communauté de Communes du Laragnais se situe au Sud du département des Hautes-Alpes, à cheval entre la vallée du Buech (RD 1075) et celle de la Durance (RD 1085), à une quarantaine de kilomètres de Gap et à une vingtaine de kilomètres de Sisteron.

Ka commune bourg-centre, Laragne Montéglin, est la quatrième ville du département.

Le Laragnais a la chance d'être situé à proximité de l'échangeur de l'A.51 à Sisteron. Aujourd'hui cet échangeur constitue toujours l'accès le plus direct entre Marseille et Grenoble. En terme d'installation d'entreprises, le territoire dispose donc d'un potentiel à exploiter. Ce potentiel est renforcé par la taxe professionnelle unique qui a été mise en place par la CCL en 2004.

► Prestations spécifiques aux entreprises :

- projet de création de 2 zones d'activités intercommunales
- l'une de 9 ha sur la commune du Poët, en bordure de RD1085

Communes

Laragne	Eyguians
Lazer	Ventavon
Monétier-Allemon	Upaix
Le Poët	

Population : 6 267

■ Zones d'activités

Projets de développements économiques envisagés : **Les travaux d'aménagement des ZA intercommunales devraient débiter en 2010**

Desserte routière :	oui
Desserte ferroviaire :	oui
Desserte autoroutière :	20 km
Distance de la Préfecture :	40 km

■ Services

Desserte par l'ADSL :	oui
ADSL Haut Débit :	oui
Hôpital/Clinique :	oui
Ecole/Collège :	oui
Logements HLM :	oui
Bureau de Poste/Banque :	oui
Crèche :	oui
Bibliothèque :	oui

Déchetterie :	
déchets industriels banals :	oui
déchets ordures ménagères :	oui

Transport Urbain :	non
Service d'accompagnement économique :	

Emploi Formation Création du Laragnais
8 A place de l'Eglise

05300 LARAGNE MONTEGLIN

Chargé de mission : M. Denis WILWERTZ

Tél : 04.92.65.26.17

Fax : 04.92.65.24.51

Courriel : denis.wilwertz@laragnais.net

au lieu dit les Grandes Blaches (21 lots de 2.100 à 5.200 m²), que la CCL envisage de réserver en priorité aux entreprises du secteur tertiaire

- l'autre de 5,8 ha sur la commune de Laragne Montéglin, en bordure de la RD 1075 au lieu dit les Grands Champs (16 lots de 1.500 à 8.000 m²), que la CCL destine en priorité aux entreprises à caractère artisanal ou industriel

- Services proposés par l'Espace Emploi Formation Création du Laragnais :

- accueil et orientation des porteurs de projets
- formations pour la création de sites Internet destinées aux créateurs d'entreprises.

► Localisation en zone de revitalisation rurale : non

► **Activité dominante sur la commune :** L'activité économique du Laragnais est principalement basée sur l'arboriculture (production de pommes). Le territoire regroupe également de nombreuses entreprises : artisanat, commerces et services.



Présidente
M^{me} CLAUZIER Elisabeth

Née le : 12 Juillet 1944

Profession : Retraîtée

■ Adresse postale de la Communauté de Communes :
Rue de l'école - 05190 Espinasses

■ Tél : 04 92 54 41 05 - Fax : 04 92 54 41 94

■ Adresse mail de la Communauté de Communes :
cc.pays.serre.poncon@wanadoo.fr

■ Permanence de la présidente : **lundi matin**

■ Permanences de la Communauté de Communes : -

■ Responsable administratif : -

Vice-Présidents : -

Conseillers communautaires : -

■ Fiscalité de la Communauté de Communes

TAXES	2005	2006	2007	2009
Foncieres sur les propriétés bâties	2.64 %	2.73 %	2.83 %	2.83 %
Foncieres sur les propriétés non bâties	15.2 %	15.7 %	16.26 %	16.26 %
Habitation	1.15 %	1.19 %	1.23 %	1.23 %
Professionnelle	1.88 %	1.95 %	2.01 %	2.08 %

■ Les atouts de la Communauté de Communes

► Principaux atouts :

Communauté interdépartementale, 3 lacs de Rochebrune, Demoiselles Coiffées, Belvédère de Serre-Ponçon, Muséoscope.

► Prestations spécifiques aux entreprises : **non**

► Localisation en zone de revitalisation rurale : **non**

► Activité dominante sur la commune : **agriculture, arboriculture, artisanat, tourisme.**

Communes

**Bellaiffaire
Espinasses
Remollon
Rousset
Venterol**

Bréziers

**Piégut
Rochebrune
Theus**

Population : 2 215

■ Zones d'activités

Projets de développements économiques envisagés :

- à 2 ans : **Réaménagement des 3 lacs à Rochebrune**

Desserte routière :	oui
Desserte ferroviaire :	25 km
Desserte autoroutière :	17 km
Distance de la Préfecture :	25 km
Distance de la sous Préfecture :	-

■ Services

Desserte par l'ADSL :	oui
ADSL Haut Débit :	oui
Hôpital/Clinique :	25 km
Ecole :	15 km
Collège :	15 km
Logements HLM :	oui
Bureau de Poste :	oui
Banque :	oui
Crèche :	oui
Bibliothèque :	oui

Déchetterie :

déchets industriels banals :	oui
déchets ordures ménagères :	oui

Transport Urbain : non

Service d'accompagnement économique :

non

P.O.S. ou P.L.U. : -



COMMUNAUTÉ DE COMMUNES DU PAYS DES ÉCRINS

Président
M' DRUJON D'ASTROS Cyrille

Né le : 13 /10/1971
Profession : -

- Adresse postale de la Communauté de Communes :
404 avenue Général de Gaulle , Maison du Canton, BP 2
05120 L'ARGENTIERE LA BESSEE
- Tél : 04 92 23 11 17 - Fax : 04 92 23 04 09
- Adresse mail de la Communauté de Communes :
info@cc-paysdesecrins.com.
- Permanence du président : **sur rendez-vous**
- Permanences de la Communauté de Communes :
du lundi au jeudi de 8 h à 12 h et de 13 h 30 à 17 h 30
et le vendredi de 8 h à 12 h et de 13 h 30 à 16 h 30
- Responsable administratif : **Yahia AMMOURA**

Vice-Présidents :

- 1^{er} Vice-Président : Pierre DENIS
- 2^e Vice-Président : Marcel CHAUD
- 3^e Vice-Président : Michel CHEYLAN

Conseillers communautaires : -

■ Fiscalité de la Communauté de Communes

TAXES	2005	2006	2007	2008
Foncieres sur les propriétés bâties	8,23 %	9,04 %	9,04 %	9,04 %
Foncieres sur les propriétés non bâties	53,32 %	58,60 %	58,60 %	58,60 %
Habitation	4,91 %	5,40 %	5,40 %	5,40 %
Professionnelle	7,53 %	8,64 %	8,64 %	8,64 %

■ Les atouts de la Communauté de Communes

- ▶ Principaux atouts :
 - Fortes activités industrielles et artisanales.
 - Stations de ski.
 - Tourisme d'été et d'hiver : activités pleine nature, kayak, randonnées...
- ▶ Prestations spécifiques aux entreprises : non.
- ▶ Localisation en zone de revitalisation rurale : non
- ▶ Activité dominante sur la commune : -

Communes
Pelvaux
Vailloise
Puy-Saint-Vincent
Les Vigneaux
Saint-Martin de Queyrières
L'Argentière la Bessée
La Roche de Rame
Freissinières
Champcella

Population INSEE : 6 629

Zones d'activités

Surface occupée :
dans 2 ans : plus de 30 000 m²
Projets de développements économiques envisagés :
- à 1 an : redéfinition des zones d'intérêts communautaire.
- à 2 ans : Pépinière d'entreprises (600 m²).
- à 3 ans : Réhabilitation et extension de la zone du Planet à la Roche de Rame

Desserte routière : oui
Desserte ferroviaire : oui
Desserte autoroutière : 80 km
Distance de la Préfecture : 71 km
Distance de la sous Préfecture : 15 km

Services

Desserte par l'ADSL : oui
ADSL Haut Débit : oui
Hôpital/Clinique : 16 km
Ecole/Collège : oui
Logements HLM : oui
Bureau de Poste/Banques : oui
Crèche : oui
Bibliothèque : oui
Déchetterie :
déchets industriels banals : oui
déchets ordures ménagères : oui
Transport Urbain : oui
Service d'accompagnement économique : non
P.O.S. ou P.L.U. : oui



Président
M^r LAURENS Christian

Né le : -
Profession : Architecte

- Adresse postale de la Communauté de Communes :
Maison du Queyras - 05470 Aiguilles
- Tél : **04 92 46 78 00** - Fax : **04 92 46 80 74**
- Adresse mail de la Communauté de Communes :
ccqueyras@wanadoo.fr
- Permanence du président : **vendredi après-midi**
- Permanences de la Communauté de Communes :
lundi au vendredi de 9 h à 16 h 30
- Responsable administratif : **Eric TURINA**

Vice-Présidents :

- 1^{er} Vice-Président : CATALA Jean-Claude**
- 2^e Vice-Président : MARTIN Francis**
- 3^e Vice-Président : PONCET Jean-Louis**

Conseillers communautaires :

BUES Louis
OCANA Joëlle
CLOITRE Gabriel
BOSIO Jacques
DOULIERY Jean-Louis
DECHANET Michel
GUIGNARD Danielle
BEAUFILS Michel
BLANC Alain
FAURE Michel
FOURNIER Célestin
FOURNIER Françoise

■ Les atouts de la Communauté de Communes

- ▶ Principaux atouts : -
- ▶ Prestations spécifiques aux entreprises : **non**
- ▶ Localisation en zone de revitalisation rurale : -
- ▶ Activité dominante sur la commune : **tourisme.**

Communes

Abriès
Arvieux
Château-Ville-Vieille
Aiguilles
Ristolas
Molines-en-Queyras
Saint-Véran
Ceilac

Population : 2 447

Zones d'activités

Desserte routière :	oui
Desserte ferroviaire :	non
Desserte autoroutière :	190 km
Distance de la Préfecture :	90 km
Distance de la sous Préfecture :	60 km

Services

Desserte par l'ADSL :	oui
ADSL Haut Débit :	oui
Hôpital :	oui
Ecole :	oui
Collège :	non
Logements HLM :	oui
Bureau de Poste :	oui
Banque :	oui
Crèche :	oui
Bibliothèque :	oui

Déchetterie :	
déchets industriels banals :	non
déchets ordures ménagères :	oui
Transport Urbain :	non
Service d'accompagnement économique :	non



COMMUNAUTÉ DE COMMUNES DU SAVINOIS SERRE-PONÇON

Président
M' BERENGUEL Victor
Né le : 30 décembre 1947
Profession : Cadre commercial

- Adresse postale de la Communauté de Communes :
4, avenue de la Combe d'Or - 05 160 SAVINES-LE-LAC
- Tél : **04 92 44 29 27** - Fax : **04 92 44 21 49**
- Adresse mail de la Communauté de Communes :
com.com.savinois@wanadoo.fr
- Permanences de la Communauté de Communes :
du lundi au vendredi, de 8h à 17h30
- Responsable administratif : **Audrey GUILLAUME**

Vice-Présidents :

- 1^{er} Vice-Président : DOU Claude**
- 2^e Vice-Président : MARAVAL Michel**

Conseillers communautaires :

Victor BERENGUEL	René FUSINA
Henri ANDRZEJEWSKI	Pierre DOUSSOT
Céline RAYMOND	Yves LELONG
Raymond HONORE	Claude BUSSY
Ludovic MATHEVET	Claudine PEYRON
Corinne MARENTIER	Jean Louis GLEIZE
Jean-Claude FERMIER	Gustave BOSQ
Valérie GRENARD	Valérie ROSSI
Daniel BOSQUET	

■ Les atouts de la Communauté de Communes

- ▶ Principaux atouts :
proximité du Lac de Serre-Ponçon, proximité de la haute montagne, position géographique centrale dans le département, proximité du Parc National des Ecrins, proximité de grands bassins touristiques émetteurs, pluri saisonnalité des activités, dynamisme touristique, territoire varié.
- ▶ Localisation en zone de revitalisation rurale : oui
- ▶ Activité dominante sur la commune :
tourisme, sports, loisirs.

Communes
Réalion
Le Sauze
Prunières
Saint-Apollinaire
Savines le Lac
Puy Sanières
Puy Saint Eusèbe

Superf. de la com. com : 150 km²
Altitude : entre 800 et 2 900 m
Population : 2 118

■ Zones d'activités

Desserte routière :	oui
Desserte ferroviaire :	7 km
Desserte autoroutière :	30 mn
Distance de la Préfecture :	30 km
Distance de la sous Préfecture :	50 km

■ Services

Desserte par l'ADSL :	oui
ADSL Haut Débit :	oui
Hôpital/Clinique :	7 km
Ecole/Collège :	7 km
Logements HLM :	oui
Bureau de Poste :	oui
Banque :	oui
Crèche :	oui
Bibliothèque :	oui
Déchetterie :	
déchets industriels banals :	oui
déchets ordures ménagères :	oui
Transport Urbain :	non



Président
M'D'HEILLY Alain

Né le : 2 février 1951
Profession : Retraité

- Adresse postale de la Communauté de Communes :
88, rue Varanfrain - 05700 SERRES
- Tél : **04 92 67 19 44** - Fax : **04 92 67 14 27**
- Adresse mail de la Communauté de Communes :
cc.serrois@wanadoo.fr
- Permanence du président : **Lundi matin**
- Permanences de la Communauté de Communes :
du Lundi au Vendredi de 8 h à 12 h et de 13 h 30 à 16 h 30
- Responsable administratif : **Laurence BERMOND**

Vice-Présidents :

Daniel NUSSAS
Dominique RODET

Conseillers communautaires :

ROLLAND M
ILLY B
ROY M
RODET D.
BIANCOTTO Y.
LAPARRE J.
DI PIPPA P.
D'HEILLY A.
GONSOLIN
GIRARD M.
CLAVEL M.
SEGRETAIN A.
DESREUMAUX

AUBERIC A.
LOUIS-PALLUEL R.
DROUILLARD D.
AGUILLION C.
NUSSAS D.
BARNIAUDY L.
REYNAUD O.
LASSAUZE
BLANCHARD J.M.
EMPERAIRE P.
DEMANET R.
GILLIBERT E.

■ Les atouts de la Communauté de Communes

- ▶ Principaux atouts : -
- ▶ Prestations spécifiques aux entreprises : -
- ▶ Localisation en zone de revitalisation rurale : -
- ▶ Activité dominante sur la commune : -

Communes

La Bâtie Montsaléon
Le Bersac
Serres
Savourmon
L'Epine
Montclus
Montrond
Saint Genis
Méreuil
La Pierre

■ Zones d'activités

Desserte routière :	-
Desserte ferroviaire :	-
Desserte autoroutière :	-
Distance de la Préfecture :	-
Distance de la sous Préfecture :	-

■ Services

Desserte par l'ADSL :	-
ADSL Haut Débit :	-
Hôpital/Clinique :	-
Ecole :	-
Collège :	-
Logements HLM :	-
Bureau de Poste :	-
Banque :	-
Crèche :	-
Bibliothèque :	-
Déchetterie :	-
déchets industriels banals :	-
déchets ordures ménagères :	-
Transport Urbain :	-
Autres :	-
Service d'accompagnement économique :	-
P.O.S. ou P.L.U. :	-



COMMUNAUTÉ DE COMMUNES DU VALGAUDEMAR

Président
M' ALLUIS Daniel

Né le : -
Profession : -

- Adresse postale de la Communauté de Communes :
Maison de Pays, Pont des Richards - 05800 ST FIRMIN
 - Tél : **04 92 55 25 60** - Fax : **04 92 55 31 49**
 - Adresse mail de la Communauté de Communes :
comcom.valgo@wanadoo.fr
 - Permanence du président : -
 - Permanences de la Communauté de Communes : -
 - Responsable administratif : -
- Vice-Présidents :

Conseillers communautaires :

■ Les atouts de la Communauté de Communes

- ▶ Principaux atouts : -
- ▶ Prestations spécifiques aux entreprises : -
- ▶ Localisation en zone de revitalisation rurale : -
- ▶ Activité dominante sur la commune : -

Communes
Chaufayer
Le Glaizil
Villard Loubière
Aspres les Corps
La Chapelle en Valgaudemar
Saint-Firmin
Saint-Maurice en Valgaudemar

■ Zones d'activités

Desserte routière :	-
Desserte ferroviaire :	-
Desserte autoroutière :	-
Distance de la Préfecture :	-
Distance de la sous Préfecture :	-

■ Services

Desserte par l'ADSL :	-
ADSL Haut Débit :	-
Hôpital/Clinique :	-
Ecole :	-
Collège :	-
Logements HLM :	-
Bureau de Poste :	-
Banque :	-
Crèche :	-
Bibliothèque :	-

Déchetterie :	
déchets industriels banals :	-
déchets ordures ménagères :	-
Transport Urbain :	-
Autres :	-
Service d'accompagnement économique :	-
P.O.S. ou P.L.U. :	-



COMMUNAUTÉ DE COMMUNES INTERDÉPARTEMENTALE DES BARONNIES

Président
M^rREY Jean-Louis

Né le : -
Profession : Retraité

- Adresse postale de la Communauté de Communes :
Carrefour du 8 mai 1945 - 05300 LAGRAND
- Tél : **04 92 66 25 49** - Fax : **04 92 66 28 98**
- Adresse mail de la Communauté de Communes :
ccib05@orange.fr
- Permanence du président : -
- Permanences de la Communauté de Communes :
Lundi au vendredi de 9 h à 12 h et de 14 à 17 h
- Responsable administratif : -
- Vice-Présidents : -
- Conseillers communautaires : -

■ Les atouts de la Communauté de Communes

- ▶ Principaux atouts : -
- ▶ Prestations spécifiques aux entreprises : -
- ▶ Localisation en zone de revitalisation rurale : -
- ▶ Activité dominante sur la commune : -

Communes

Chanousse	Sainte Colombe
Labrel	Lagrand
Montjay	Moydans
Orpierre	Ribeyret
Rosans	Saléon
Sorbiers	Trescléoux
Saint André-de-Rosans	
Nossage-et-Bénévent	
Etoile Saint-Cyric	
Villebois-les-Pins	

■ Zones d'activités

Desserte routière :	-
Desserte ferroviaire :	-
Desserte autoroutière :	-
Distance de la Préfecture :	-
Distance de la sous Préfecture :	-

■ Services

Desserte par l'ADSL :	-
ADSL Haut Débit :	-
Hôpital/Clinique :	-
Ecole :	-
Collège :	-
Logements HLM :	-
Bureau de Poste :	-
Banque :	-
Crèche :	-
Bibliothèque :	-

Déchetterie :
déchets industriels banals : -
déchets ordures ménagères : -

Transport Urbain :	-
Autres :	-
Service d'accompagnement économique :	-
P.O.S. ou P.L.U. :	-



L'Association des Maires

Le Conseil d'Administration

- ▶ **Valérie ROSSI**
Maire de Puy-Sanières
- ▶ **Caroline YAFFEE**
Maire de Eoures
- ▶ **Laurence FINE**
Maire de Villard Saint-Pancrease
- ▶ **Françoise PINET**
Présidente de la Communauté de Communes du Haut Buëch
- ▶ **Évelyne AUBERT**
Maire de Montmorin
- ▶ **Paul DAVIN**
Maire de Bénévent et Charbillac
- ▶ **Victor BERENGUEL**
Maire de Savines le Lac
- ▶ **Cyrille DRUJON D'ASTROS**
Président de la Communauté de Communes du Pays des Ecrins
- ▶ **Christian LAURENS**
Président de la Communauté de Communes du Queyras
- ▶ **Guy HERMITTE**
Maire de Montgenèvre
- ▶ **Jean CONREAUX**
Maire de Vallouise
- ▶ **Joël BONNAFOUX**
Maire de la Bâtie-Neuve
- ▶ **Xavier CRET**
Maire de Villar d'Arène
- ▶ **Patrick GALVAIN**
Maire de la Bâtie-Vieille
- ▶ **Daniel ALLUIS**
Maire de Saint-Maurice en Valgaudemar
- ▶ **Richard ANTHOINE**
Maire de Chateauroux-les-Alpes
- ▶ **Fabrice BOREL**
Maire de Forest Saint-Julien
- ▶ **Joël OCANA**
Maire d'Abrïès
- ▶ **Auguste TRUPHÈME**
Maire de Laragne et Président de la Communauté de Communes du Laragnais

Le Bureau

- **Président**
ARNAUD Jean-Michel,
Maire de Tallard
- **1^{er} Vice président**
ESMIEU Bernard,
Maire de Saint-Crépin
- **Secrétaire Général**
ALLARD-LATOUR Bernard,
Maire de Remollon
- **Secrétaire Général adjoint**
DURAND Christian,
Maire de Chorges
- **Trésorier**
TENOUX Gérard,
Maire de Bruis
- **Vice-Présidents**
EYMEOD Chantal,
Maire d'Embrun
NIVOU Christine,
Maire de Veynes
RAVEL Julie,
Maire d'Orpierre
HUBAUD Christian,
Maire de Pelleautier
PONCET Jean-Louis,
Maire de Château-Ville-Vieille
FARDELLA Alain,
Maire de La Salle-Les-Alpes

L'Association des Maires et Présidents de communautés est à votre service pour :

Le but de l'ADM05, en dehors de toute préoccupation politique ou religieuse est :

- De créer des liens de solidarité entre les Maires et Présidents de Communautés de Communes
- De faciliter aux Maires et Présidents de ComCom, adhérents, l'exercice de leur fonction.
- D'assurer une protection matérielle et morale notamment devant les tribunaux
- De fournir à ses membres tous les renseignements de nature à faciliter les études rentrant dans leurs attributions et d'appuyer toutes leurs revendications
- D'organiser des rencontres avec des élus d'autres départements, afin d'échanger des expériences et d'envisager des initiatives communes dans le cadre du développement local
- D'organiser des formations à destination de l'ensemble des élus et des personnes participant au fonctionnement de la vie municipale et intercommunale
- D'accompagner le développement intercommunal sous toutes ses formes.

Contact



Jean-Michel ARNAUD, *Président*
Damien DURANCEAU, *Directeur*

8, place Charles de Gaulle
05130 TALLARD

Tél : 04 92 43 50 81

Fax : 04 92 43 51 07

Mail : maires-des-hautes-alpes@wanadoo.fr • Web : www.maires05.com



La liste des membres du Conseil Général des Hautes-Alpes

Président : Jean-Yves DUSSERRE

Canton de Saint-Bonnet-en-Champsaur

LES VICE-PRÉSIDENTS

1^{er} Vice-Président : Jean-Michel ARNAUD

En charge de : Education - Jeunesse - Sports - Aérodromes - Canton de Tallard

2^{ème} Vice-Président : Raymond MARGINE

En charge de : Aide aux Communes - Affaires européennes - Affaires régionales - Sécurité et Affaires Militaires - Relations avec les Départements limitrophes - Canton de L'Argentière-la-Bessée

3^{ème} Vice-Président : Michel ROY

En charge de : Economie - Agriculture - Tourisme - Canton de Serres

4^{ème} Vice-Président : Monique ESTACHY

En charge de : Cohésion sociale et solidarité intergénérationnelle - Canton de Briançon-Sud

5^{ème} Vice-Président : Roger DIDIER

En charge de : Politiques contractuelles - Logement - Canton de Gap-Centre

6^{ème} Vice-Président : Richard SIRI

En charge de : Culture - Patrimoine - Vie associative - Chargé des relations avec les groupes d'Elus - Canton d'Embrun

7^{ème} Vice-Président : Victor BERENGUEL

En charge de : Développement durable - Agenda 21 - Canton de Savines-le-Lac

8^{ème} Vice-Président : Marcel CANNAT

En charge de : Infrastructures - Bâtiments départementaux - Canton de Guillestre

9^{ème} Vice-Président : Patrick RICOU

En charge de : Finances - Evaluation des politiques - Ressources Humaines - Organisation territoriale - Canton d'Orcières

LES CONSEILLERS

Arrondissement de Gap

Jean-Luc LOMBARD

Canton d'Aspres-sur-Buëch

Rémi COSTORIER

Canton de Barillonnette

Bernard ALLARD-LATOUR

Canton de Chorges

Roger PARA

Canton de Gap-Campagne

Claude FEUTRIER

Canton de Gap-Nord-Est

Guy BLANC

Canton de Gap-Nord-Ouest

Bernard JAUSSAUD

Canton de Gap-Sud-Est

Christian GRAGLIA

Canton de Gap-Sud-Ouest

Joël BONNAFFOUX

Canton de La Bâtie-Neuve

Auguste TRUPHEME

Canton de Laragne-Montéglin

Julie RAVEL

Canton d'Orpierre

Albert MOULLET

Canton de Ribiers

Nicolas ROSIN

Canton de Rosans

Jean-Marie BERNARD

Canton de St-Etienne-en-Dévoluy

Robert BLACHE

Canton de Saint-Firmin

Louis MASSOT

Canton de Veynes

Arrondissement de Briançon

Jean-Claude CATALA

Canton d'Aiguilles

Gérard FROMM

Canton de Briançon-Nord

Xavier CRET

Canton de La Grave

Alain FARDELLA

Canton de Le Monétier-les-Bains



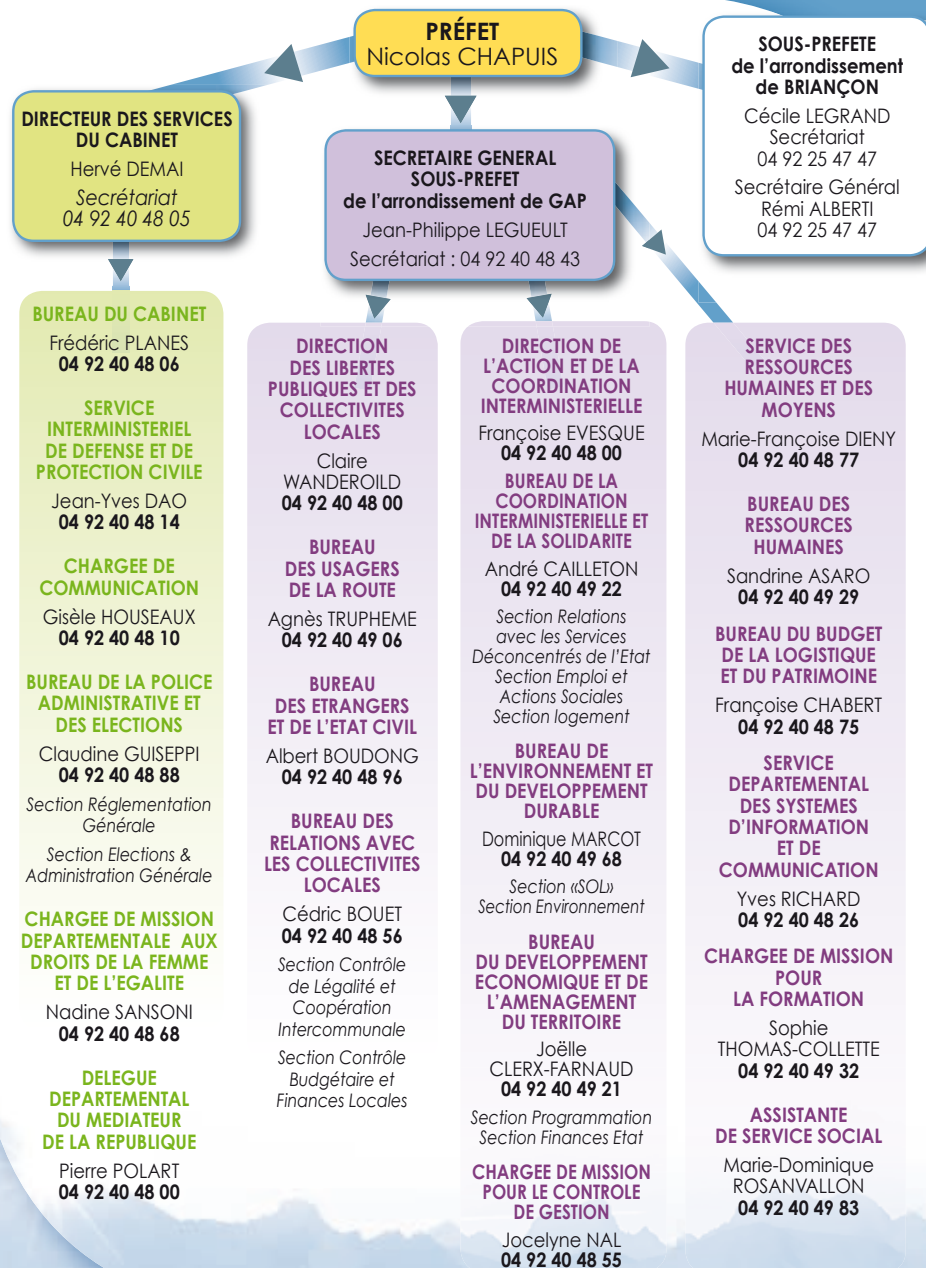
Hautes-Alpes
Conseil Général

Place Saint-Arnoux - 05000 GAP

Accueil : Tél : 04 92 40 38 00 Fax : 04 92 40 38 01
Cabinet Pdt : Tél : 04 92 40 38 40 Fax : 04 92 40 38 20



Organisation de la Préfecture





Groupement de Gendarmerie Départementale

des Hautes-Alpes

C.O.R.G.
Ltn. FABRE Jean-Dominique
04 92 40 65 10

B.D.R.I.J
Ltn. Daniel REICHERT
04 92 40 65 12

Cellule Rens
Adc. Olivier DELABAUDIERE
04 92 40 65 11

Conseiller Réserve
Col. (er) Christian PUJOL
04 92 40 65 77

COMMANDANT DE GROUPEMENT

Colonel Laurent THIMOTHEE

04 92 40 65 01

Commandant en second
Lieutenant-colonel Alain FOUSSERET
04 92 40 65 02

Chef de la section Commandement

Major Jacques-André JOUBERT

04 92 40 65 04

Brigade Nautique d'Embrun

Adc. Jean Jacques HAYOZ
04 92 43 77 59

**Service
des Affaires Immobilières**
Mdc. CACHENAUT • 04 92 40 70 14

Service Auto
Adc. Jean Pierre BEGOT
04 92 40 65 28

Service Social
M^{me} Véronique BERTIN
04 92 40 65 40

E.D.S.R GAP

Ltn. Jean BRIAM
04 92 40 65 35
Secrétariat
04 92 40 65 37

Compagnie de GAP

Cpt. Christian ROBERT
04 92 40 65 20
Secrétariat
04 92 40 65 22

Compagnie de Briançon

Chef d'esc. Bruno CÛRE
04 92 21 58 30
Secrétariat
04 92 21 58 32

P.G.H.M.

Chef d'esc. Stéphane BOZON
04 92 21 58 42
Secrétariat
04 92 21 58 45

Brigades motorisées

BMO GAP

Adc. Eric CARLIEZ
04 92 20 64 84

BMO GUILLESTRE

Adj. Hervé JACQUET
04 92 45 00 08

Brigade des recherches de GAP

Adc. Gilles PERINET
04 92 40 65 30

P.S.I.G./M GAP

Mjr. J-Louis COLOMBAN
04 92 40 65 23

Brigade des recherches de BRIANCON

Adj. Christophe MARCON • 04 92 21 58 40

P.S.I.G./M BRIANCON

Adj. Michel PIQUEMAL • 04 92 21 10 39

Détachement PSIG/M EMBRUN

Adj. Anthony VIARD • 04 92 43 77 61

Communauté de brigades de La Saulce

Ltn. DELEUIL • 04 92 54 27 63

B.T.P./C.L LA SAULCE • 04 92 54 20 05

B.T.P GAP • 04 92 40 65 00

B.T.P ESPINASSES • 04 92 54 40 11

Communauté de brigades de Veynes

Ltn. Jean-François CHARRAT • 04 92 58 08 55

B.T.P./C.L VEYNES

B.T.P ASPRES/ BUECH • 04 90 58 60 19

B.T.P ST ETIENNE EN DEVOLUY • 04 92 58 82 08

Communauté de brigades de Chorges

Mjr. Joël TICHET • 04 92 50 60 01

B.T.P./C.L CHORGES • 04 92 50 60 01

B.T.P LA BATIE-NEUVE • 04 92 50 31 11

Communauté de brigades de ST BONNET

Ltn. Benoît ZEISSER • 04 92 50 52 50

B.T.P./C.L ST BONNET

B.T.P ST FIRMIN • 04 92 55 20 05

B.T.P PONT DU FOSSE • 04 92 55 91 94

Communauté de brigades de Serres

Adc. Brice ASHE-EVEREST • 04 92 67 00 04

B.T.P./C.L SERRES

B.T.P ROSANS • 04 92 66 60 01

B.T.A Laragne-Montéglin

Major Thierry BENGLER • 04 92 65 00 15

Communauté de brigades de Briançon

Ltn. Gérard PETEY • 04 92 21 58 37

B.T.P./C.L BRIANCON • 04 92 21 58 37

B.T.P MONTGENEVRE • 04 92 21 90 05

P.P. NEVACHE • 04 92 21 16 03

B.T.A St-Chaffrey

Major Gérard JOONNEKINDT • 04 92 24 00 56

B.T.A La Grave

Adj. Franck BOUCHER • 04 76 79 91 03

Communauté de brigades d'Embrun

Ltn. Alain SAILLIOT • 04 92 43 16 02

B.T.P./C.L EMBRUN • 04 92 43 16 02

B.T.P SAVINES-LE-LAC • 04 92 44 20 04

B.T.A Guillestre

Adc. Jean-Pierre WOLMER • 04 92 45 00 08

B.T.A Château-Ville-Vieille

Mdc. Yvan ESCALLIER • 04 92 46 70 62

B.T.A L'Argentière-la-Bessée

Mjr. Guy VASSEUR • 04 92 23 10 20

Groupement de Gendarmerie Départementale des Hautes-Alpes
Caserne Fontreyne, 11 rue des Sagnières - BP 103 - 05007 GAP CEDEX
ggd05@gendarmerie.interieur.gouv.fr

Provence-Alpes-Côte d'Azur

Conception et réalisation : Direction de la Communication de la Région - Photo : Région



Notre région

5 millions d'habitants écrivent jour après jour l'histoire de Provence-Alpes-Côte d'Azur : l'histoire d'un territoire qui a su se forger **une identité forte**, l'histoire d'**une communauté de destins** fondée sur des valeurs solidaires.

Région Provence-Alpes-Côte d'Azur
regionpaca.fr





Direction

Départementale de l'Équipement

des Hautes-Alpes

DIRECTEUR

Jean-François CONTOZ04 92 40 35 01

jean-francois.contoz@developpement-durable.gouv.fr

Suppléant : Pierre PASCAL

Secrétariat DDE

Myriam ZUCCHELLI04 92 40 35 01

Fax. 04 92 40 35 83

CHARGÉ DE MISSION CIRCULATION TRANSPORTS

Philippe GOICHON

■ SECRETARIAT GENERAL

Michel PEAN

michel.pean@developpement-durable.gouv.fr

Secrétariat 04 92 40 35 01

Médecins

Anne et Daniel CHARLES

Assistante sociale

Christine HENNE

Pôle Ressources Humaines

A.-M. AVALLET

Adjointe formation

Sylvie POTTIER

Adjointe personnel

Laurence SABAR

Pôle Logistique et Informatique

François TESNIERE

Adjoint informatique

Yves MOUQUOT

Adjoint logistique

Pierre MAESTRACCI

Pôle Pilotage Communication

Conseil de gestion

Christine FAURE

Comptabilité - marchés

A.-M. GIRARDOT

Communication

Eric THIBAUT

■ SERVICE D'APPUI TERRITORIAL

Pierre PASCAL

pierre.pascal@developpement-durable.gouv.fr

Secrétariat 04 92 40 35 20

ou 04 92 40 35 56

Secteur Territorial de Briançon

Christian MARIN

Secrétariat 04 92 25 56 00

Secteur Territorial de Gap

Gérard DOMENY

Secrétariat 04 92 40 36 57

Conseil Assistance

Maurice BENAYA

Adjoint Collectivités

Michel COUDERT

Etudes Collectivités Locales

Marc VILLIE

Constructions Publiques

Michel LAURENS

Patrice SAUNIER

Adjoint ADS

Edith RODRIGUEZ

Appui ADS et campings

Renée GIVAUDAN

Philippe LEGER

Constructions Publiques

Michel LAURENS

Patrice SAUNIER

■ SERVICE AMENAGEMENT URBANISME, LOGEMENT

Pierre-Yves LECORDIX

pierre-yves.lecordix@developpement-durable.gouv.fr

Secrétariat 04 92 40 36 55

Chargée de mission DALO

(Droit Au Logement Opposable 04, 05)

F. DESSALES

Aménagement Risques

Loïc DAGENS

Etudes Générales

Alain BLANC

Habitat

Délégation ANAH

(Agence nationale de l'habitat)

J. AMOURIQ

SIG

(Système d'Info. Géographique)

■ SERVICE SECURITE RISQUES

Denis FARGEIX

denis.fargeix@developpement-durable.gouv.fr

Secrétariat 04 92 40 36 73

Bureau Interdép. des Remontées

Mécaniques

Gilles LE BRECH

Adjoint Défense - Gestion de crise

Christian FAURE

Contrôle de Légalité

Contentieux

Philippe MOURAS

PARC de l'Équipement

Léopold COLLET

Éducation Routière

Philippe CARRE

Laboratoire

Thierry SERRES

Sécurité Routière

Bruno ANDEOL

DDE des Hautes-Alpes - 3, Place du Champsaur - BP 98 - 05007 Gap Cedex

DDE-hautes-alpes@developpement-durable.gouv.fr

Tél : 04 92 40 35 00 • Fax : 04 92 40 35 83



Direction Départementale de l'Agriculture et de la Forêt

des Hautes-Alpes

DIRECTEUR

Jean-Marc PRINGAULT04 92 51 88 01

Adjointe : Lucienne BALLANGÉ04 92 51 88 40

Secrétariat

Marie-José AILHAUD04 95 51 88 02

■ SECRÉTARIAT GÉNÉRAL

Secrétaire général

Pierre-Irénée BRESSOLETTE ..04 92 51 88 10

Appui juridique

Lydie RIGNON04 92 51 88 61

ACMO

Pierre GAUTHIER04 92 51 88 38

■ SERVICE D'APPUI TECHNIQUE AUX COLLECTIVITÉS

Chef de service

Laurent FAGHERAZZI04 92 51 88 30

Secrétariat04 92 51 88 32

Travaux – Assainissement

Bernard LAGET04 92 51 88 29

Secrétariat04 92 51 88 32

Travaux - Alimentation en eau potable

Yvon CABILLIC04 92 51 88 31

Assistance - Conseil

Jean-Marc MOURIES04 92 51 88 41

Etude, Maîtrise d'œuvre et assistance-Conseil

Gérald CAUNÈGRE04 92 51 88 34

Pierre GAUTHIER04 92 51 88 38

Daniel TOURTET04 92 51 88 43

■ SERVICE AGRICULTURE ET TERRITOIRES

Chef de service

Lucienne BALLANGÉ04 92 51 88 40

Secrétariat04 92 51 88 45

Structures et filières agricoles

Romy MERLET04 92 51 88 18

Aides PAC – DPU - Conditionnalité

Sandrine RICCIARDELLA04 92 51 88 48

■ SERVICE EAU ET AMENAGEMENT

Chef de service, urbanisme

Julie MOLINIER04 92 51 88 16

Secrétariat04 92 51 88 17

Police de l'eau

Eric CANTET04 92 51 88 12

Secrétariat04 92 51 88 13

Irrigation et aménagements hydrauliques, urbanisme

Christian BARBET04 92 51 88 47

Secrétariat04 92 51 88 17

■ SERVICE PASTORALISME, ENVIRONNEMENT, FAUNE, FORET

Chef de service

Sylvia LOCHON-MENSEAU04 92 51 88 20

Secrétariat04 92 51 88 62

Pastoralisme, chasse, faune sauvage

Francine LEBER-BOYER04 92 51 88 76

Secrétariat04 92 51 88 11

Espaces naturels et évaluation environnementale

Thierry LEBER04 92 51 88 55

Secrétariat04 92 51 88 62

■ MISSION INFORMATIQUE, VALORISATION DES INFORMATIONS, COMMUNICATION

Responsable

Violaine KLEIMBERG04 92 51 88 60

Secrétariat04 92 51 88 02

■ SERVICE DÉPARTEMENTAL DE RESTAURATION DES TERRAINS EN MONTAGNE

Chef de service

Philippe BOUVET

Secrétariat04 92 53 61 12

Direction Départementale de l'Agriculture et de la Forêt des Hautes-Alpes
Parc Agroforest, 5 rue des Silos - BP 12 - 05008 Gap Cedex
ddaf05@agriculture.gouv.fr

Tél : 04 92 51 88 88 • Fax : 04 92 51 88 00



Service Départemental d'Incendie et de Secours

des Hautes-Alpes

DIRECTEUR DÉPARTEMENTAL

Lieutenant-colonel Patrick MOREAU

Directeur adjoint

Commandant Michel MUGNIER

■ GROUPEMENT DES SERVICES ADMINISTRATIFS ET FINANCIERS

Responsable Administrative et Financière
Nathalie BERAUD

Service Finances Comptabilité Vacations
Richard FAVIER, Mylène MARTIN

Service Ressources Humaines
Corinne Bruzzeze

- **Bureau du Volontariat** : Sylvia RAUD
- **Gestion Carrière Personnels (FPT)** :
Christine FINETTE
- **Accueil** : Véronique Durand

**Service Achat Commande et Marchés
Publics**

Valérie MAGNAN, Corinne QUIOT

■ GROUPEMENT DES SERVICES OPERATION, FORMATION ET TELECOMMUNICATION

Chef d'Etat-Major opérationnel

Commandant Eric NOELL
Adjoint : Capitaine CHAUVIN

Service Télécommunications

Capitaine CHAUVIN
• **Transmissions ANTARES** : Thierry LEQUEUX
• **Informatique et Téléphonie** : Thierry FACCIA

Service Formation Sport

- **Ecole départementale** : Lnt CAREMEL
- **Bureau Formation externe** : Cne FORTOUL

**Service Gestion des Secours
CTA-CODIS**

Lieutenant GODIER

Service Prévention

Capitaine COMBE
Major ROUIT

Service Prévision Opération

Capitaine CHAUVIN

**Mission Prospective
Développement du Volontariat**
Commandant LONG

**Mission Hygiène Sécurité
Enquêtes Contentieux**
Capitaine COMBE

■ GROUPEMENT DES SERVICES TECHNIQUE ET INFRASTRUCTURE

Commandant Michel MUGNIER
Adjoint : Capitaine TARROUX

Services Techniques et Logistiques
Capitaine TARROUX

- **Bureau Matériel Roulant** :
Adc MORACCHINI

Service Batiment et Infrastructures
C. BOUJOT

■ GROUPEMENT TERRITORIAL NORD

Chef de groupement

Commandant Pierre COLLIER

Adjoint SPV

Capitaine MATTIO

Adjoint SPP

Capitaine CHANTRIAUX

■ GROUPEMENT TERRITORIAL SUD

Chef de groupement

Commandant Jean-François MARCEL

Adjoint SPV

Capitaine REBOUL

Adjoint SPP

Capitaine FEIT

■ GROUPEMENT SERVICES DE SANTE ET SECOURS MEDICAL

Services de Santé et de Secours Médical

Médecin-Commandant BERGOUIGNAN

Secrétariat : Annie Collin

Médecin-chef

Médecin-Commandant
Jean-Marc SAGUE

SDIS

Quartier Patac - BP 1003 - 05010 Gap Cedex

www.pompiers-hautesalpes.com

Tél : 04 92 40 18 00 • Fax : 04 92 40 18 14



| OÙ que vous soyez, nous sommes proches de vous. |

ERDF est le partenaire des collectivités locales. Quelles que soient vos attentes (gestion de la concession, urbanisme, travaux, accès au réseau...), ERDF saura vous écouter et vous accompagner.

Pour en savoir plus, connectez-vous sur www.erdfdistribution.fr

ERDF exploite, gère et développe votre réseau de distribution d'électricité.

ERDF Direction Territoriale Alpes du Sud
Accueil collectivités locales : ☎ 04 92 40 30 50



Conception : PLAN CRÉATIF CORPORATIF OCTOBRE 2009



ELECTRICITÉ RÉSEAU DISTRIBUTION FRANCE



ANNUAIRE DES COMMUNES ET COMMUNALITÉS DE COMMUNES 2009/2014