

Données administratives

Localisation du cimetière

Dénomination du cimetière

Barnston Pleasantview Cemetery

Municipalité

Coaticook

Lieu-dit

Barnston

Voie publique

Baldwin Mills–Barnston (ch. de)

Année d'ouverture

vers 1829 (7)

Localisation secondaire

Près du noyau villageois de Barnston

Appartenance

Protestant

Coordonnées GPS

N45° 06' 233"

W71° 53' 205"

Nbre monument(s)

305 (approx.)

Responsable(s) du cimetière

Barnston Heritage Cemetery Association

Nbre sépulture(s)

339 (approx.) (7)



2010.440.COA.01.

Statut actuel

Sans sépulture récente (entretien régulier)

Statut juridique

Sans statut

Données paysagères

Site et environnement

Forme du cimetière

Rectangulaire (barlong)

 Accès individuel depuis la voie publique

Topographie du site

Terrain légèrement dénivelé

Tracé(s) des allées

Aucun

Délimitation du site

Clôture ornementale en métal

Milieu d'insertion

Champs cultivés

Emplacement / voie publique

En bordure de la voie publique

Portail Présence d'un portail

Inscription du portail

Végétation Végétation sur le site (arbres et arbustes)

Alignements d'arbres en bordure du site

Notes paysagères

Situé à la gauche du cimetière catholique Saint-Luc, le Barnston Pleasantview Cemetery est implanté en bordure du noyau villageois connu à l'origine sous le toponyme Barnston Corner, à peu de distance de l'église baptiste. Le lieu d'inhumation, qui comporte deux accès routiers, s'inscrit dans une panorama fortement vallonné principalement marqué par les pratiques agricoles.

Données formelles

Typologies

Type de cimetières

(organisation spatiale)

Cimetière non orthogonal

Localisation

Écarté

Disposition des monuments funéraires

Disposés parallèlement (faces vers l'entrée principale du cimetière, tournés vers l'est)

Éléments présents sur le site

- Charnier Calvaire(s)
 Crypte(s) Ange(s) (Jugement)
 Registre des visiteurs (boîtier)

 Bornes initialisées Clôtures lots familiaux Murets lots familiaux Bornes (chaînes/tuyaux) Mausolée(s) Remise(s) Gloriette(s) Autre(s)

Présence de monuments :

 Institutionnels Communautés religieuses Communautés ethniques Francs-maçons Shriners Chevaliers de Colomb Filles d'Isabelle Vétérans (Canada) Vétérans (É-U) Insigne(s)/Écusson(s) Autre(s)

Données formelles (suite)

Sculptures et motifs

Incision Bas-relief Ronde-bosse Statuaire(s)

Stèle(s) funéraire(s) :

Double Triple

Présence sur les monuments de :

Mention(s) personnelle(s)/Prière(s)

Représentations et symboles

Bible ouverte	Main (index pointé au ciel)
Saule pleureur	Agneau
Saule pleureur/urne funéraire	Gerbe de blé
Feuilles de trèfles	Croix et lys (muret de pierres)
Bourgeon (rose) tombé de tige	Jeu typographique
Mains d'adieu	Sans représentation

Monuments funéraires

Caractéristiques formelles

Matériaux

Stèle verticale	Pierre blanche / sable
Stèle (petite)	Pierre blanche / sable
Stèle verticale	Pierre
Stèle verticale	Granit noir ou gris
Stèle horizontale	Granit noir ou gris
Obélisque	Pierre blanche / sable
Repère (initiales/prénom)	Pierre blanche / sable
Stèle verticale	Ardoise

Données historiques

Aménagement du cimetière

Implantation

vers 1829 (1)

Dernière sépulture

en 2000 (1)

Personnage(s) d'importance inhumé(s)

Identification

Architecte / Paysagiste / Concepteur

Notes historiques

Ce cimetière protestant, dont les premières sépultures concordent avec la construction en 1837 de l'église Barnston Baptist (4), regroupe entre autres des membres des premières familles de pionniers de Barnston Corner, dont les Buckland, Cleveland et Wheeler. La plus ancienne stèle funéraire dont les inscriptions sont lisibles à ce jour appartient à Sally Heseltine, épouse de Manda Cushing, décédée le 6 juillet 1829 à l'âge de 30 ans (1).

Sources documentaires

Références bibliographiques

(1) NUTBROWN, Leslie. « Barnston Pleasantview Cemetery, Stanstead County, Quebec ». *Original Counties of the Eastern Townships* [En ligne]. http://users.rootsweb.ancestry.com/~qcetcem/barnston_pleasantview_cemetery.htm

(2) FARFAN, Matthew. *Inventory of Cemeteries at Risk*. Sherbrooke (Lennoxville), Cemetery Heritage Inventory and Restoration Initiative / Quebec Anglophone Heritage Network, 2008 (mars). p. 26-28.

(3) Quebec Heritage Anglophone Network. « Kilburn ». *Cemeteries at Risk*. [En ligne]. <http://www.qahn.org/view-cemetery>.

Évaluation patrimoniale *

État physique

Date évaluation

État physique du site (cimetière, clôture, portail, etc.)

- Bon état du site
 Entretien mineur requis
 Entretien majeur requis
 Abandonné
 Disparu
 Indéterminé (non inventorié)

État physique des monuments funéraires (choix multiples)

- Monuments en bon état
 Altérés (inscriptions illisibles)
 Endommagés (cassés/fragments manquants)
 Manquants

Verticalité des monuments funéraires (choix multiples)

- Droits
 Légèrement inclinés
 Dangereusement inclinés
 Affaissés au sol
 Désassemblés

Remarques sur l'état physique (site et monuments funéraires)

Outre la présence de quelques stèles altérées, endommagées, ou affaissées au sol (renversées de leur socle), tout particulièrement parmi les stèles les plus anciennes, le site présente dans son ensemble un bon état physique, tant au niveau de son entretien que de l'état des stèles et monuments funéraires qui le composent.

État d'authenticité

État d'authenticité du site et des monuments funéraires (choix multiples)

- Évolution harmonieuse
 Altération/site (superficie)
 Altération/monuments (déplacés)
 Transfert/disparition (site)

Remarques sur l'état d'authenticité

Le cimetière présente une évolution harmonieuse de l'ensemble de ses composantes, tant au niveau de son site (superficie d'origine) que de l'alignement de ses stèles et monuments funéraires.

Évaluation patrimoniale du cimetière

Critères évaluation (valeurs)

- Âge et histoire
 Usage
 Artistique
 Authenticité
 Paysagère
 Ethnologique

Éléments de valeur patrimoniale

Implanté vers 1829 en bordure du noyau villageois connu à l'origine sous le toponyme Barnston Corner, à peu de distance de l'église baptiste, le Barnston Pleasantview Cemetery s'insère dans un panorama qui contribue à sa mise en valeur. Le cimetière se distingue entre autres par sa clôture décorative délimitant l'ensemble de la façade avant, la présence de lots familiaux, la diversité des matériaux et des symboliques funéraires, de même que par la richesse artistique d'un grand nombre de stèles.

Valeur patrimoniale

- exceptionnelle
 supérieure
 bonne
 moyenne
 faible
 aucune
 Indéterminé (site non-inventorié)

Recommandations

Éléments à conserver et à mettre en valeur

Préserver la clôture métallique qui marque l'ensemble de la partie avant du cimetière. Conserver les deux arbres matures visibles à l'avant du périmètre. Voir tout particulièrement à la préservation des stèles funéraires les plus anciennes.

Éléments à rétablir ou à remplacer

Identifier clairement le patronyme du cimetière à l'entrée du site. Rafrâchir la peinture de la clôture métallique qui délimite la partie avant du cimetière. Voir à la restauration des stèles et des monuments endommagés ou déchus de leur socle.

* La valeur patrimoniale est une donnée susceptible d'évoluer avec le temps, selon la nature des interventions.

Photographies



2010.440.COA.01.



2010.440.COA.01.



2010.440.COA.01.



2010.440.COA.01.



2010.440.COA.01.



2010.440.COA.01.

Gestion des données

Créée le

2010/09/21

Créée par

Chantal Lefebvre / Patri-Arch

Modifiée le

Modifiée par

Données administratives

Localisation du cimetière

Dénomination du cimetière

Cimetière Saint-Luc

Municipalité

Coaticook

Lieu-dit

Barnston

Voie publique

Baldwin Mills-Barnston (ch. de)

Année d'ouverture

en 1947 (Z)

Localisation secondaire

Appartenance

Catholique

Coordonnées GPS

N45° 06' 275"

W71° 53' 168"

Nbre monument(s)

120 (approx.)

Statut actuel

En fonction

Responsable(s) du cimetière

Fabrique de la paroisse catholique
Saint-Luc

Nbre sépulture(s)

268 (approx.) (7)

Statut juridique

Sans statut



2010.440.COA.02.

Données paysagères

Site et environnement

Forme du cimetière

Rectangulaire

 Accès individuel depuis la voie publique

Topographie du site

Terrain légèrement dénivélé

Tracé(s) des allées

Rectiligne

Délimitation du site

Clôture ornementale en métal

Milieu d'insertion

Noyau villageois

Emplacement / voie publique

En bordure de la voie publique

Portail Présence d'un portail

Inscription du portail

Végétation Végétation sur le site (arbres et arbustes)

Alignements d'arbres en bordure du site

Cèdres

Notes paysagères

Le cimetière catholique Saint-Luc est encadré d'un côté par le cimetière protestant Barnston Pleasantview (à gauche) et de l'autre par l'école primaire Saint-Luc (à droite). Outre la présence d'une clôture ornementale en métal de couleur noire en façade, le site est encadré par une haie de cèdres dont la hauteur obstrue partiellement la vue donnant sur le panorama environnant.

Données formelles

Typologies

Type de cimetières
(organisation spatiale)

Cimetière orthogonal

Localisation

Écarté

Disposition des monuments funéraires

Disposés parallèlement (faces vers l'entrée principale du cimetière)

Éléments présents sur le site

- Charnier Calvaire(s)
 Crypte(s) Ange(s) (Jugement)
 Registre des visiteurs (boîtier)

 Bornes initialisées Clôtures lots familiaux Murets lots familiaux Bornes (chaînes/tuyaux) Mausolée(s) Remise(s) Gloriette(s) Autre(s)

Présence de monuments :

 Institutionnels Communautés religieuses Communautés ethniques Francs-maçons Shriners Chevaliers de Colomb Filles d'Isabelle Vétérans (Canada) Vétérans (É-U) Insigne(s)/Écusson(s) Autre(s)

Données formelles (suite)

Sculptures et motifs

- Incision Bas-relief Ronde-bosse Statuaire(s)
 Stèle(s) funéraire(s) : Présence sur les monuments de :
 Double Triple Mention(s) personnelle(s)/Prière(s)

Représentations et symboles

Croix	Christ priant sur la montagne
Fleur(s)	Coeur(s)
Lierre	Angelot
Chapelet	Ferme agricole
Livre ouvert (avec épitaphe)	Photographie(s)/Médaille(s)
Sainte-Vierge	Sans représentation

Monuments funéraires

Caractéristiques formelles	Matériaux
Stèle horizontale	Granit noir ou gris
Stèle horizontale	Granit rose
Plaque au sol	Granit noir ou gris
Plaque au sol	Granit rose
Stèle verticale	Granit noir ou gris
Stèle horizontale (avec croix)	Granit noir ou gris
Circulaire	Granit rose
Monumental	Granit noir ou gris

Données historiques

Aménagement du cimetière

Implantation	Dernière sépulture
en 1947 (2)	en fonction
Architecte / Paysagiste / Concepteur	

Personnage(s) d'importance inhumé(s)

Identification	

Notes historiques

Les plus anciennes stèles funéraires dont les inscriptions sont lisibles à ce jour appartiennent à Françoise Arnold, fille de Hector Arnold et Leda Houle, née en 1938 et décédée en 1939 à l'âge d'un an, ainsi que Almeria Lavallée, épouse de Edmour Chagnon, née en 1892 et décédée en 1939 à l'âge de 47 ans (1). Il faudra toutefois attendre à l'année 1947 pour assister à l'érection canonique de la paroisse Saint-Luc et procéder à l'achat d'un terrain de deux arpents carrés, propriété de Hilaire Rouleau, pour en faire un cimetière. Les travaux de construction de l'église dérouleront pour leur part au cours de l'année 1948 (2).

Sources documentaires

Références bibliographiques

- (1) NUTBROWN, Leslie. « Saint Luc Cemetery, Barnston, Stanstead County, Quebec ». *Original Counties of the Eastern Townships* [En ligne]. http://users.rootsweb.ancestry.com/~qcetcem/saint_luc_cemetery.htm
- (2) Dossier d'étude historique. *Coaticook – Église catholique Saint-Edmond*. Sherbrooke, Ministère de la Culture, des Communications et de la Condition féminine (inédit), 2003.
- (3) Conseil du patrimoine religieux du Québec. « Église Saint-Luc ». *Inventaire des lieux de culte du Québec*.

Évaluation patrimoniale *

État physique

Date évaluation

État physique du site (cimetière, clôture, portail, etc.)

- Bon état du site
 Entretien mineur requis
 Entretien majeur requis
 Abandonné
 Disparu
 Indéterminé (non inventorié)

État physique des monuments funéraires (choix multiples)

- Monuments en bon état
 Altérés (inscriptions illisibles)
 Endommagés (cassés/fragments manquants)
 Manquants

Verticalité des monuments funéraires (choix multiples)

- Droits
 Légèrement inclinés
 Dangereusement inclinés
 Affaissés au sol
 Désassemblés

Remarques sur l'état physique (site et monuments funéraires)

Le site présente dans son ensemble un bon état physique, tant au niveau de l'entretien du site que de l'état des monuments et stèles qui le composent.

État d'authenticité

État d'authenticité du site et des monuments funéraires (choix multiples)

- Évolution harmonieuse
 Altération/site (superficie)
 Altération/monuments (déplacés)
 Transfert/disparition (site)

Remarques sur l'état d'authenticité

Le cimetière présente une évolution harmonieuse de l'ensemble de ses composantes, tant au niveau de son site (superficie d'origine) que de l'alignement de ses stèles et monuments funéraires.

Évaluation patrimoniale du cimetière

Critères évaluation (valeurs)

- Âge et histoire
 Usage
 Artistique
 Authenticité
 Paysagère
 Ethnologique

Éléments de valeur patrimoniale

Aménagé vers 1947 en bordure du noyau villageois de Barnston, à peu de distance de l'église catholique, le cimetière Saint-Luc est toujours en fonction de nos jours. Souligné sur l'ensemble de sa partie avant par une clôture métallique, le cimetière catholique est ceinturé par une haie de cèdres qui crée par le fait même une ligne de séparation avec le cimetière protestant (COA-01), situé à la gauche. La majorité des monuments comportent une esthétique et une symbolique standardisées.

Valeur patrimoniale

- exceptionnelle
 supérieure
 bonne
 moyenne
 faible
 aucune
 Indéterminé (site non-inventorié)

Recommandations

Éléments à conserver et à mettre en valeur

Préserver la clôture métallique qui délimite la partie avant du cimetière. Conserver l'écran de verdure qui ceinture le périmètre du lieu d'inhumation.

Éléments à rétablir ou à remplacer

Identifier clairement le patronyme du cimetière à l'entrée du site.

* La valeur patrimoniale est une donnée susceptible d'évoluer avec le temps, selon la nature des interventions.

Photographies



2010.440.COA.02.



2010.440.COA.02.



2010.440.COA.02.



2010.440.COA.02.



2010.440.COA.02.



2010.440.COA.02.

Gestion des données

Créée le

2010/10/09

Créée par

Chantal Lefebvre / Patri-Arch

Modifiée le

Modifiée par

Données administratives

Localisation du cimetière

Dénomination du cimetière

Baldwin-Wheeler Cemetery

Municipalité

Coaticook

Lieu-dit

Voie publique

Baldwin Mills-Barnston (ch. de)

Année d'ouverture

vers 1814 (2)

Localisation secondaire

Face à l'intersection ch. Tremblay

Appartenance

Familial (2)

Coordonnées GPS

N45° 05' 407"

W71° 53' 609"

Nbre monument(s)

44 (approx.)

Responsable(s) du cimetière

Barnston Heritage Cemetery Association

Nbre sépulture(s)

23 (approx.) (1)



2010.440.COA.03.

Statut actuel

Abandonné (laissé en friche)

Statut juridique

Sans statut

Données paysagères

Site et environnement

Forme du cimetière

Rectangulaire (barlong)

 Accès individuel depuis la voie publique

Topographie du site

Terrain plat

Tracé(s) des allées

Aucun

Délimitation du site

Clôture en broche quadrillée

Milieu d'insertion

Ferme agricole

Emplacement / voie publique

Légèrement en retrait de la route

Portail Présence d'un portail

Inscription du portail

Végétation Végétation sur le site (arbres et arbustes)

Alignements d'arbres en bordure du site

Notes paysagères

De nos jours, l'accès routier qui permet d'accéder au cimetière est bloqué par une clôture à vaches électrifiée. Le cimetière, qui se trouve sur une propriété agricole, à la droite de la résidence située au 1540, ch. Baldwin-Mills-Barnston, est en quasi totalité dissimulé de la vue des passants par l'écran végétal qui ceinture le site.

Données formelles

Typologies

Type de cimetières

(organisation spatiale)

Cimetière non orthogonal

Localisation

Isolé

Disposition des monuments funéraires

Disposés parallèlement (faces vers l'entrée principale du cimetière, tournés vers l'est)

Éléments présents sur le site

- Charnier Calvaire(s)
 Crypte(s) Ange(s) (Jugement)
 Registre des visiteurs (boîtier)

 Bornes initialisées Clôtures lots familiaux Murets lots familiaux Bornes (chaînes/tuyaux) Mausolée(s) Remise(s) Gloriette(s) Autre(s)

Présence de monuments :

 Institutionnels Communautés religieuses Communautés ethniques Francs-maçons Shriners Chevaliers de Colomb Filles d'Isabelle Vétérans (Canada) Vétérans (É-U) Insigne(s)/Écusson(s) Autre(s)

Données formelles (suite)

Sculptures et motifs

- Incision
 Bas-relief
 Ronde-bosse
 Statuaire(s)
- Stèle(s) funéraire(s) : Présence sur les monuments de :
- Double
 Triple
 Mention(s) personnelle(s)/Prière(s)

Représentations et symboles

Saule pleureur/urne funéraire	
Lierre	
Oiseau(x)	
Main (index pointé au ciel)	
Rosace	
Sans représentation	

Monuments funéraires

Caractéristiques formelles	Matériaux
Stèle verticale	Pierre
Stèle verticale	Pierre blanche / sable
Repère (anonyme)	Pierre des champs
Repère (anonyme)	Pierre
Repère (anonyme)	Pierre blanche / sable
Stèle verticale	Ardoise
Stèle (petite)	Pierre blanche / sable
Stèle (petite)	Pierre

Données historiques

Aménagement du cimetière

Implantation Dernière sépulture

vers 1814 (2) en 1933 (2)

Architecte / Paysagiste / Concepteur

Personnage(s) d'importance inhumé(s)

Identification

Notes historiques

La plus ancienne stèle funéraire dont les inscriptions sont lisibles à ce jour appartient à Squire Wheeler, décédé le 4 mai 1814, à l'âge de 24 ans (1). Ce cimetière familial réunit principalement des membres des familles Baldwin et Wheeler, dont Lewis Wheeler (1825-1888), né au Québec de parents d'origine anglaise et de confessionnalité méthodiste (1) et (4).

Sources documentaires

Références bibliographiques

- (1) NUTBROWN, Leslie. « Baldwin Wheeler Cemetery, Barnston, Stanstead County, Quebec ». *Original Counties of the Eastern Townships* [En ligne]. http://users.rootsweb.ancestry.com/~qcetcem/baldwin_wheeler_cemetery.htm
- (2) FARFAN, Matthew. *Inventory of Cemeteries at Risk*. Sherbrooke (Lennoxville), Cemetery Heritage Inventory and Restoration Initiative / Quebec Anglophone Heritage Network, 2008 (mars). p. 23-25.
- (3) Quebec Heritage Anglophone Network. « Baldwin Wheeler ». *Cemeteries at Risk*. [En ligne]. <http://www.qahn.org/view->

Évaluation patrimoniale *

État physique

Date évaluation

État physique du site (cimetière, clôture, portail, etc.)

- Bon état du site
 Entretien mineur requis
 Entretien majeur requis
 Abandonné
 Disparu
 Indéterminé (non inventorié)

État physique des monuments funéraires (choix multiples)

- Monuments en bon état
 Altérés (inscriptions illisibles)
 Endommagés (cassés/fragments manquants)
 Manquants

Verticalité des monuments funéraires (choix multiples)

- Droits
 Légèrement inclinés
 Dangereusement inclinés
 Affaissés au sol
 Désassemblés

Remarques sur l'état physique (site et monuments funéraires)

Bien que l'on dénombre quelques stèles altérées, endommagées, ou affaissées au sol (une seule stèle), la majorité des stèles composant le site présentent dans leur ensemble un bon état physique. Le site, qui semble faire l'objet d'un entretien épisodique, nécessite des travaux mineurs.

État d'authenticité

État d'authenticité du site et des monuments funéraires (choix multiples)

- Évolution harmonieuse
 Altération/site (superficie)
 Altération/monuments (déplacés)
 Transfert/disparition (site)

Remarques sur l'état d'authenticité

Bien que se retrouvant de nos jours intégré dans une exploitation agricole à proximité des bâtiments de ferme, le cimetière semble avoir conservé sa superficie d'origine. Cet état de fait est d'autant plus rare, la quasi totalité des cimetières familiaux ou communautaires se retrouvant sur des propriétés agricoles ayant fait l'objet d'empiétements plus ou moins marqués.

Évaluation patrimoniale du cimetière

Critères évaluation (valeurs)

- Âge et histoire
 Usage
 Artistique
 Authenticité
 Paysagère
 Ethnologique

Éléments de valeur patrimoniale

Aménagé vers les années 1814 pour les membres des familles Baldwin et Wheeler, le cimetière familial cesse d'être utilisé à partir des années 1933, après plus de 115 années d'activités. Englobé de nos jours au coeur même d'une exploitation agricole, le cimetière semble avoir conservé son périmètre d'origine, et ce bien que le site ne comporte plus d'accès individuel le reliant à la voie publique. Certaines stèles se distinguent tout particulièrement par leurs aspects formels, artistiques et symboliques.

Valeur patrimoniale

- exceptionnelle
 supérieure
 bonne
 moyenne
 faible
 aucune
 Indéterminé (site non-inventorié)

Recommandations

Éléments à conserver et à mettre en valeur

Assurer le maintien du site et voir à la sauvegarde des stèles et des monuments funéraires composant le lieu d'inhumation afin d'éviter la disparition complète de ce cimetière familial.

Éléments à rétablir ou à remplacer

Identifier clairement le patronyme du cimetière à l'entrée du site. Réaménager un accès individuel menant directement au lieu d'inhumation à partir de la voie publique.

* La valeur patrimoniale est une donnée susceptible d'évoluer avec le temps, selon la nature des interventions.

Photographies



2010.440.COA.03.



2010.440.COA.03.



2010.440.COA.03.



2010.440.COA.03.



2010.440.COA.03.



2010.440.COA.03.

Gestion des données

Créée le

2010/10/05

Créée par

Chantal Lefebvre / Patri-Arch

Modifiée le

Modifiée par

Données administratives

Localisation du cimetière

Dénomination du cimetière

Child Cemetery

Municipalité

Coaticook

Lieu-dit

Baldwin Mill's

Voie publique

Cabana (chemin)

Année d'ouverture

vers 1873 (7)

Localisation secondaire

Situé à l'arrière du 2515, ch. Cabana

Appartenance

Familial

Coordonnées GPS

N45° 02' 645"

W71° 53' 781"

Nbre monument(s)

13 (approx.)

Responsable(s) du cimetière

Barnston Heritage Cemetery Association

Nbre sépulture(s)

14 (approx.) (7)



2010.440.COA.04.02.01

Statut actuel

Sans sépulture récente (entretien occasionnel)

Statut juridique

Sans statut

Données paysagères

Site et environnement

Forme du cimetière

Carré

 Accès individuel depuis la voie publique

Topographie du site

Terrain légèrement dénivelé

Tracé(s) des allées

Aucun

Délimitation du site

Clôture de métal (Frost)

Milieu d'insertion

Boisé (plantation de conifères)

Emplacement / voie publique

Isolé / non visible

Portail Présence d'un portail

Inscription du portail

Végétation Végétation sur le site (arbres et arbustes)

Alignements d'arbres en bordure du site

Notes paysagères

Probablement implanté à l'origine dans un terrain vague, le cimetière familial Child est aujourd'hui complètement dissimulé de la vue des passants par une plantation de conifères datant de plusieurs décennies. Le site d'inhumation, qui est difficilement accessible, est situé à environ 100 mètres directement à l'arrière de la résidence située au 2515, chemin Cabana.

Données formelles

Typologies

Type de cimetières

(organisation spatiale)

Cimetière non orthogonal

Localisation

Isolé

Disposition des monuments funéraires

Disposés perpendiculairement par rapport à la voie publique (faces vers l'ouest)

Éléments présents sur le site

- Charnier Calvaire(s)
 Crypte(s) Ange(s) (Jugement)
 Registre des visiteurs (boîtier)

 Bornes initialisées Clôtures lots familiaux Murets lots familiaux Bornes (chaînes/tuyaux) Mausolée(s) Remise(s) Gloriette(s) Autre(s)

Présence de monuments :

 Institutionnels Communautés religieuses Communautés ethniques Francs-maçons Shriners Chevaliers de Colomb Filles d'Isabelle Vétérans (Canada) Vétérans (É-U) Insigne(s)/Écusson(s) Autre(s)

Données formelles (suite)

Sculptures et motifs

Incision Bas-relief Ronde-bosse Statuaire(s)

Stèle(s) funéraire(s) :

Double Triple

Présence sur les monuments de :

Mention(s) personnelle(s)/Prière(s)

Représentations et symboles

Bible ouverte (Holy Bible)

Décor floral

Jeu typographique

Lierre

Saule pleureur

Sans représentation

Monuments funéraires

Caractéristiques formelles

Matériaux

Stèle verticale

Pierre de sable

Stèle verticale

Pierre blanche

Stèle verticale

Granit noir ou gris

Repère (anonyme)

Marbre

Repère (anonyme)

Pierre des champs

Données historiques

Aménagement du cimetière

Implantation

Dernière sépulture

vers 1873 (1)

en 1903 (1)

Architecte / Paysagiste / Concepteur

Personnage(s) d'importance inhumé(s)

Identification

Notes historiques

La plus ancienne stèle funéraire dont les inscriptions sont lisibles à ce jour appartient à Lester A. Hill, fils de Rufus Hill et Abbie M. Child, décédé le 3 mars 1873 à l'âge de 2 ans, 1 mois et 8 jours (1). Ce cimetière familial réunit principalement des membres des familles Child et Hill, dont Samuel Child (1787-1878), né aux États-Unis de parents d'origine anglaise, époux de Nancy Drew Child (1786-1877) et de confession méthodiste, ainsi que Abbey Hill (1831-1899), née au Québec de parents d'origine irlandaise, épouse de Rufus Hill et de confession méthodiste (1) et (4).

Sources documentaires

Références bibliographiques

(1) NUTBROWN, Leslie. « Child Cemetery, Baldwin Mills, Stanstead County, Quebec ». *Original Counties of the Eastern Townships* [En ligne]. http://users.rootsweb.ancestry.com/~qcetcem/child_cemetery.htm

(2) FARFAN, Matthew. *Inventory of Cemeteries at Risk*. Sherbrooke (Lennoxville), Cemetery Heritage Inventory and Restoration Initiative / Quebec Anglophone Heritage Network, 2008 (mars). p. 50-52.

(3) Quebec Heritage Anglophone Network. « Child ». *Cemeteries at Risk*. [En ligne]. <http://www.qahn.org/view-cemetery.aspx?>

Évaluation patrimoniale *

État physique

Date évaluation

État physique du site (cimetière, clôture, portail, etc.)

- Bon état du site
 Entretien mineur requis
 Entretien majeur requis
 Abandonné
 Disparu
 Indéterminé (non inventorié)

État physique des monuments funéraires (choix multiples)

- Monuments en bon état
 Altérés (inscriptions illisibles)
 Endommagés (cassés/fragments manquants)
 Manquants

Verticalité des monuments funéraires (choix multiples)

- Droits
 Légèrement inclinés
 Dangereusement inclinés
 Affaissés au sol
 Désassemblés

Remarques sur l'état physique (site et monuments funéraires)

Outre la présence d'une stèle endommagée (fragments réunifiés), les stèles composant le site présentent dans leur ensemble un bon état physique. Le site, qui semble quant à lui faire l'objet d'un entretien épisodique, nécessite un entretien mineur.

État d'authenticité

État d'authenticité du site et des monuments funéraires (choix multiples)

- Évolution harmonieuse
 Altération/site (superficie)
 Altération/monuments (déplacés)
 Transfert/disparition (site)

Remarques sur l'état d'authenticité

Englobé de nos jours par une plantation de conifères, le lieu d'inhumation a fait l'objet d'un certain nombre de transformations plus ou moins importantes, qui ont eu pour principaux effets de diminuer la superficie initiale du périmètre et d'atténuer par le fait même l'authenticité du site.

Évaluation patrimoniale du cimetière

Critères évaluation (valeurs)

- Âge et histoire
 Usage
 Artistique
 Authenticité
 Paysagère
 Ethnologique

Éléments de valeur patrimoniale

Aménagé vers les années 1853 pour les membres de la famille Child, le cimetière familial cesse d'être utilisé à partir du début des années 1900, après 30 années d'utilisation. Localisé de nos jours dans un espace restreint fortement retraits de la route, au coeur d'une plantation de conifères, le cimetière ne comporte plus d'accès individuel permettant de se rendre sans encombre jusqu'au site. D'une grande sobriété, certaines stèles de pierre comportent une symbolique plus élaborée, digne d'intérêt.

Valeur patrimoniale

- exceptionnelle
 supérieure
 bonne
 moyenne
 faible
 aucune
 Indéterminé (site non-inventorié)

Recommandations

Éléments à conserver et à mettre en valeur

Assurer le maintien du site et voir à la sauvegarde des stèles et des monuments funéraires composant le lieu d'inhumation afin d'éviter la disparition complète de ce cimetière familial.

Éléments à rétablir ou à remplacer

Aucune recommandation. Le cimetière est situé sur une propriété privée et l'accès au site est fortement restreint, limitant par le fait même les visites sur les lieux.

* La valeur patrimoniale est une donnée susceptible d'évoluer avec le temps, selon la nature des interventions.

Photographies



2010.440.COA.04.



2010.440.COA.04.



2010.440.COA.04.



2010.440.COA.04.



2010.440.COA.04.



2010.440.COA.04.

Gestion des données

Créée le

2010/09/12

Créée par

Chantal Lefebvre / Patri-Arch

Modifiée le

Modifiée par

Données administratives

Localisation du cimetière

Dénomination du cimetière

Lovell Cemetery

Municipalité

Coaticook

Lieu-dit

Barnston

Voie publique

Chagnon (chemin)

Année d'ouverture

vers 1856 (7)

Localisation secondaire

Situé à la gauche du ... ch. Chagnon

Appartenance

Familial

Coordonnées GPS

N45° 08' 138"

W71° 53' 164"

Nbre monument(s)

23 (approx.)

Responsable(s) du cimetière

Barnston Heritage Cemetery Association

Nbre sépulture(s)

19 (approx.) (7)



2010.440.COA.05.

Statut actuel

Abandonné (laissé en friche)

Statut juridique

Sans statut

Données paysagères

Site et environnement

Forme du cimetière

Rectangulaire (barlong)

 Accès individuel depuis la voie publique

Topographie du site

Terrain légèrement dénivelé

Tracé(s) des allées

Aucun

Délimitation du site

Clôture en broche quadrillée

Milieu d'insertion

Pâturage d'animaux

Emplacement / voie publique

Légèrement en retrait de la route

Portail Présence d'un portail

Inscription du portail

Végétation Végétation sur le site (arbres et arbustes)

Alignements d'arbres en bordure du site

Notes paysagères

Le cimetière, qui s'insère dans un pâturage à vaches, est de nos jours isolé de la voie publique par une clôture électrifiée et ne comporte plus aucun accès individuel permettant d'accéder au périmètre. Affaissée à plusieurs endroits, la clôture d'enceinte a été remplacée à l'automne 2010 par une clôture de broche quadrillée soutenue par des piquets métalliques.

Données formelles

Typologies

Type de cimetières

(organisation spatiale)

Cimetière non orthogonal

Localisation

Isolé

Disposition des monuments funéraires

Disposés parallèlement (faces vers l'entrée principale du cimetière, tournés vers l'est)

Éléments présents sur le site

- Charnier Calvaire(s)
 Crypte(s) Ange(s) (Jugement)
 Registre des visiteurs (boîtier)

 Bornes initialisées Clôtures lots familiaux Murets lots familiaux Bornes (chaînes/tuyaux) Mausolée(s) Remise(s) Gloriette(s) Autre(s)

Présence de monuments :

 Institutionnels Communautés religieuses Communautés ethniques Francs-maçons Shriners Chevaliers de Colomb Filles d'Isabelle Vétérans (Canada) Vétérans (É-U) Insigne(s)/Écusson(s) Autre(s)

Données formelles (suite)

Sculptures et motifs

- Incision
 Bas-relief
 Ronde-bosse
 Statuaire(s)
- Stèle(s) funéraire(s) : Présence sur les monuments de :
- Double
 Triple
 Mention(s) personnelle(s)/Prière(s)

Représentations et symboles

Saule pleureur	
Jeu typographique	
Sans représentation	

Monuments funéraires

Caractéristiques formelles	Matériaux
Obélisque	Granit gris
Stèle verticale	Pierre blanche / sable
Stèle verticale	Pierre
Stèle horizontale	Pierre blanche / sable
Stèle (petite)	Pierre blanche / sable
Repère (anonyme)	Pierre blanche / sable
Repère (anonyme)	Pierre des champs

Données historiques

Aménagement du cimetière

Implantation Dernière sépulture

vers 1856 (7) en 1899 (7)

Architecte / Paysagiste / Concepteur

Personnage(s) d'importance inhumé(s)

Identification

William Lovell

William Henry Lovell

Propriétaire terrain et fermier

Maire Coaticook et député (Québec et Ottawa)

Notes historiques

Ce cimetière familial réunit principalement des membres de la famille Lovell, dont John Lovell (1825–1888), né au Québec de parents d'origine irlandaise, époux de Annis Merriman (1826–1885) et de confessionnalité baptiste (4). La plus ancienne stèle funéraire dont les inscriptions sont lisibles à ce jour appartient à Isaac Merriman, époux de Rectina Bullock, décédé le 6 novembre 1856 à l'âge de 62 ans (7). Les Lovell de Barnston et Coaticook étaient reconnus comme l'une des familles les plus influentes des Cantons-de-l'Est. Né vers 1790 en Nouvelle-Angleterre (É.U.) et décédé le 28 mars 1875, William Lovewell (patronyme qui deviendra ultérieurement Lovell), vétéran de la Guerre de 1812–1815, s'établit dans Barnston où il devient

Sources documentaires

Références bibliographiques

(1) NUTBROWN, Leslie. « Lovell Cemetery, Stanstead County, Quebec ». *Original Counties of the Eastern Townships* [En ligne]. http://users.rootsweb.ancestry.com/~qcetcem/lovell_cemetery.htm

(2) FARFAN, Matthew. *Inventary of Cemeteries at Risk*. Sherbrooke (Lennoxville), Cemetery Heritage Inventory and Restoration Initiative / Quebec Anglophone Heritage Network, 2008 (mars). p. 80–82.

(3) Quebec Heritage Anglophone Network. « Lovell ». *Cemeteries at Risk*. [En ligne]. <http://www.qahn.org/view-cemetery.aspx?>

Évaluation patrimoniale *

État physique

Date évaluation

État physique du site (cimetière, clôture, portail, etc.)

- Bon état du site
 Entretien mineur requis
 Entretien majeur requis
 Abandonné
 Disparu
 Indéterminé (non inventorié)

État physique des monuments funéraires (choix multiples)

- Monuments en bon état
 Altérés (inscriptions illisibles)
 Endommagés (cassés/fragments manquants)
 Manquants

Verticalité des monuments funéraires (choix multiples)

- Droits
 Légèrement inclinés
 Dangereusement inclinés
 Affaissés au sol
 Désassemblés

Remarques sur l'état physique (site et monuments funéraires)

Outre le monument principal s'élevant au centre du lieu d'inhumation, qui présente dans son ensemble un bon état physique, les stèles qui composent le site sont plus ou moins altérées (inscriptions), endommagées (cassées parfois en plusieurs fragments), légèrement inclinées ou renversées de leur socle, en partie en raison de la présence d'animaux bovins sur les lieux.

État d'authenticité

État d'authenticité du site et des monuments funéraires (choix multiples)

- Évolution harmonieuse
 Altération/site (superficie)
 Altération/monuments (déplacés)
 Transfert/disparition (site)

Remarques sur l'état d'authenticité

Englobé de nos jours par une exploitation agricole, le lieu d'inhumation a fait l'objet d'un certain nombre de transformations plus ou moins importantes, qui ont eu pour principaux effets de diminuer considérablement la superficie initiale du périmètre et d'atténuer par le fait même l'authenticité du site.

Évaluation patrimoniale du cimetière

Critères évaluation (valeurs)

- Âge et histoire
 Usage
 Artistique
 Authenticité
 Paysagère
 Ethnologique

Éléments de valeur patrimoniale

Aménagé vers les années 1856 à l'intention des membres de la famille Lovell, reconnue comme l'une des familles les plus influentes des Cantons-de-l'Est, le cimetière familial cesse d'être utilisé à partir du début des années 1899, après un peu plus de 40 années d'utilisation. Englobé de nos jours dans un pâturage, le lieu d'inhumation a subi de lourds préjudices suite à l'affaissement de la clôture, les vaches pouvant circuler librement sur le site. L'obélisque mérite une attention particulière.

Valeur patrimoniale

- exceptionnelle
 supérieure
 bonne
 moyenne
 faible
 aucune
 Indéterminé (site non-inventorié)

Recommandations

Éléments à conserver et à mettre en valeur

Assurer le maintien du site et voir à la sauvegarde des stèles et des monuments funéraires composant le lieu d'inhumation afin d'éviter la disparition complète de ce cimetière familial. Souligner l'importance de la famille Lovell pour la MRC de Coaticook.

Éléments à rétablir ou à remplacer

Identifier clairement le patronyme du cimetière à l'entrée du site. Voir au nivellement du site afin de favoriser la stabilité des stèles et des monuments. Voir à la réfection des nombreuses stèles endommagées par la présence d'animaux sur le site.

* La valeur patrimoniale est une donnée susceptible d'évoluer avec le temps, selon la nature des interventions.

Photographies



2010.440.COA.05.



2010.440.COA.05.



2010.440.COA.05.



2010.440.COA.05.



2010.440.COA.05.



2010.440.COA.05.

Gestion des données

Créée le

2010/09/05

Créée par

Chantal Lefebvre / Patri-Arch

Modifiée le

Modifiée par

Données administratives

Localisation du cimetière

Dénomination du cimetière

Kinney Cemetery

Municipalité

Coaticook

Lieu-dit

Barford

Voie publique

Chemin de la Bruère

Année d'ouverture

vers 1866 (7)

Localisation secondaire

Situé à proximité du 343 ch. Bruère

Appartenance

Protestant

Coordonnées GPS

N45° 09' 128"

W71° 45' 702"

Nbre monument(s)

13 (approx.)

Responsable(s) du cimetière

Compton Historical Society

(à confirmer)

Nbre sépulture(s)

13 (approx.) (7)



2010.440.COA.06.

Statut actuel

Sans sépulture récente (entretien occasionnel)

Statut juridique

Sans statut

Données paysagères

Site et environnement

Forme du cimetière

Rectangulaire (barlong)

 Accès individuel depuis la voie publique

Topographie du site

Terrain légèrement dénivelé

Tracé(s) des allées

Aucun

Délimitation du site

Clôture de métal (Frost)

Milieu d'insertion

Champs cultivés

Emplacement / voie publique

En bordure de la voie publique

Portail Présence d'un portail

Inscription du portail

Végétation Végétation sur le site (arbres et arbustes)

Alignements d'arbres en bordure du site

Feuillus (érables matures)

Notes paysagères

La présence d'une structure métallique fortement rouillée, visible à partir de la voie publique sur la partie avant du cimetière, laisse présager que l'accès principal au site se trouvait à l'origine à cet endroit. De nos jours, un accès a été aménagé sur le côté droit du cimetière. La forte présence d'arbres en bordure de la route dissimule la présence du lieu d'inhumation.

Données formelles

Typologies

Type de cimetières

(organisation spatiale)

Cimetière non orthogonal

Localisation

Isolé

Disposition des monuments funéraires

Disposés perpendiculairement par rapport à la voie publique (faces vers l'ouest)

Éléments présents sur le site

- Charnier Calvaire(s)
 Crypte(s) Ange(s) (Jugement)
 Registre des visiteurs (boîtier)

 Bornes initialisées Clôtures lots familiaux Murets lots familiaux Bornes (chaînes/tuyaux) Mausolée(s) Remise(s) Gloriette(s) Autre(s)

Présence de monuments :

 Institutionnels Communautés religieuses Communautés ethniques Francs-maçons Shriners Chevaliers de Colomb Filles d'Isabelle Vétérans (Canada) Vétérans (É-U) Insigne(s)/Écusson(s) Autre(s)

Données formelles (suite)

Sculptures et motifs

Incision Bas-relief Ronde-bosse Statuaire(s)

Stèle(s) funéraire(s) :

Double Triple

Présence sur les monuments de :

Mention(s) personnelle(s)/Prière(s)

Représentations et symboles

Bourgeon (rose) tombé de tige

Bible ouverte

Sans représentation

Monuments funéraires

Caractéristiques formelles

Matériaux

Stèle verticale

Pierre blanche / sable

Stèle (petite)

Pierre blanche / sable

Données historiques

Aménagement du cimetière

Implantation

Dernière sépulture

vers 1866 (1)

en 1892 (1)

Architecte / Paysagiste / Concepteur

Personnage(s) d'importance inhumé(s)

Identification

Notes historiques

La plus ancienne stèle funéraire dont les inscriptions sont lisibles à ce jour appartient à Laura A. Lafoe, fille de A. et M. Lafoe, décédée le 23 décembre 1866 à l'âge de 6 ans et 3 mois (1). En raison des dommages occasionnés par le passage du temps et l'abandon complet du site, de nombreuses stèles funéraires semblent manquer à l'appel. De nos jours, la majorité des épitaphes toujours lisibles appartient à des enfants décédés en bas âges. Parmi les stèles appartenant à des adultes, notons celle de Malvina Godding, née en 1842 aux États-Unis de parents d'origine française et décédée le 9 mai 1874, à l'âge de 32 ans et 2 mois, épouse d'Otis Godding et d'appartenance adventiste, ainsi que Rosetta Tillitson, née vers 1828 aux États-Unis

Sources documentaires

Références bibliographiques

(1) NUTBROWN, Leslie. « Kinney Cemetery, Stanstead County, Quebec ». *Original Counties of the Eastern Townships* [En ligne]. http://users.rootsweb.ancestry.com/~qcetcem/kinney_cemetery.htm

(2) FARFAN, Matthew. *Inventary of Cemeteries at Risk*. Sherbrooke (Lennoxville), Cemetery Heritage Inventory and Restoration Initiative / Quebec Anglophone Heritage Network, 2008 (mars). p. 71-73.

(3) Quebec Heritage Anglophone Network. « Kinney (Cooper) ». *Cemeteries at Risk*. [En ligne]. <http://www.qahn.org/view->

Évaluation patrimoniale *

État physique

Date évaluation

État physique du site (cimetière, clôture, portail, etc.)

- Bon état du site
 Entretien mineur requis
 Entretien majeur requis
 Abandonné
 Disparu
 Indéterminé (non inventorié)

État physique des monuments funéraires (choix multiples)

- Monuments en bon état
 Altérés (inscriptions illisibles)
 Endommagés (cassés/fragments manquants)
 Manquants

Verticalité des monuments funéraires (choix multiples)

- Droits
 Légèrement inclinés
 Dangereusement inclinés
 Affaissés au sol
 Désassemblés

Remarques sur l'état physique (site et monuments funéraires)

Le site nécessite certains travaux, dont la coupe des arbres de plus petits gabarits qui ont poussé au fil du temps entre les stèles, le renflouement des socles sur lesquels reposent les stèles verticales et le nivellement du terrain. Parmi les lames verticales présentes sur le site, certaines sont altérées, endommagées ou reposent sur le sol aux abords du site.

État d'authenticité

État d'authenticité du site et des monuments funéraires (choix multiples)

- Évolution harmonieuse
 Altération/site (superficie)
 Altération/monuments (déplacés)
 Transfert/disparition (site)

Remarques sur l'état d'authenticité

Dans une volonté d'améliorer l'aspect physique du site, qui avait été laissé à l'abandon et vandalisé à diverses reprises, la grande majorité des stèles funéraires ont fait l'objet d'interventions plus ou moins improvisées, visant à les disposer à la verticale sur le site du cimetière. L'alignement original des stèles semble avoir subi certaines modifications en cours de route.

Évaluation patrimoniale du cimetière

Critères évaluation (valeurs)

- Âge et histoire
 Usage
 Artistique
 Authenticité
 Paysagère
 Ethnologique

Éléments de valeur patrimoniale

Aménagé vers les années 1866 sur une propriété appartenant probablement à la famille Kinney, le cimetière de communauté compte à ce jour environ 13 stèles en pierre, dont l'inscription la plus récente remonte à l'année 1892. Bien que le site semble bénéficier d'un entretien épisodique, le cimetière nécessite certaines actions, tant en ce qui concerne le dégagement partiel de la végétation qu'au niveau de l'entretien des pierres. Les stèles ne comportent aucune symbolique funéraire.

Valeur patrimoniale

- exceptionnelle
 supérieure
 bonne
 moyenne
 faible
 aucune
 Indéterminé (site non-inventorié)

Recommandations

Éléments à conserver et à mettre en valeur

Assurer le maintien du site et voir à la sauvegarde des stèles et des monuments funéraires composant le lieu d'inhumation afin d'éviter la disparition complète de ce cimetière de communauté.

Éléments à rétablir ou à remplacer

Couper les arbres de plus petit calibre afin de dégager l'espace du lieu d'inhumation pour ainsi permettre une meilleure mise en valeur des stèles. Enterrer plus profondément dans le sol les socles de béton afin d'assurer la stabilité des stèles.

* La valeur patrimoniale est une donnée susceptible d'évoluer avec le temps, selon la nature des interventions.

Photographies



2010.440.COA.06.



2010.440.COA.06.



2010.440.COA.06.



2010.440.COA.06.



2010.440.COA.06.



2010.440.COA.06.

Gestion des données

Créée le

2010/08/21

Créée par

Chantal Lefebvre / Patri-Arch

Modifiée le

Modifiée par

Données administratives

Localisation du cimetière

Dénomination du cimetière

Mount Forest Cemetery

Municipalité

Coaticook

Lieu-dit

Voie publique

Court (rue)

Année d'ouverture

en 1870 (/)

Localisation secondaire

Appartenance

Multiconfessionnel



2010.440.COA.07.

Coordonnées GPS

N45° 08' 044"

W71° 48' 873"

Nbre monument(s)

1626 (approx.)

Statut actuel

En fonction

Responsable(s) du cimetière

Mount Forest Cemetery Company (/)

Nbre sépulture(s)

2035 (approx.) (/)

Statut juridique

Sans statut

Données paysagères

Site et environnement

Forme du cimetière

Irrégulier

 Accès individuel depuis la voie publique

Topographie du site

Terrain fortement dénivélé

Tracé(s) des allées

Sinueux et rectiligne

Délimitation du site

Écran végétal

Milieu d'insertion

Milieu urbain

Emplacement / voie publique

Fortement en retrait de la route

Portail Présence d'un portail

Inscription du portail

MOUNT FOREST

Végétation Végétation sur le site (arbres et arbustes)

Alignements d'arbres en bordure du site

Feuillus

Notes paysagères

Le Mount Forest Cemetery est accessible par l'entremise d'une montée qui prend sa source à partir de la rue Court. Le site, qui comporte un portail ouvragé abritant l'accès principal au lieu d'inhumation, une crypte ainsi qu'une remise, présente des zones planes et dénivélées, selon qu'il s'agisse de sections plus anciennes ou plus récentes. Les tracés invitent à la promenade.

Données formelles

Typologies

Type de cimetières

(organisation spatiale)

Cimetière-parc

Localisation

Écarté

Disposition des monuments funéraires

Disposition aléatoire

Éléments présents sur le site

- Charnier Calvaire(s)
 Crypte(s) Ange(s) (Jugement)
 Registre des visiteurs (boîtier)

 Bornes initialisées Clôtures lots familiaux Murets lots familiaux Bornes (chaînes/tuyaux) Mausolée(s) Remise(s) Gloriette(s) Autre(s)

Présence de monuments :

- Institutionnels
 Communautés religieuses
 Communautés ethniques

 Francs-maçons Shriners Chevaliers de Colomb Filles d'Isabelle Vétérans (Canada) Vétérans (É-U) Insigne(s)/Écusson(s) Autre(s)

Données formelles (suite)

Sculptures et motifs

Incision Bas-relief Ronde-bosse Statuaire(s)

Stèle(s) funéraire(s) :

Double Triple

Présence sur les monuments de :

Mention(s) personnelle(s)/Prière(s)

Représentations et symboles

Main (index pointé au ciel)	Bourgeon (rose) tombé de tige
Chaîne d'union	Oiseau(x)
Bible ouverte	Croix
Agneau	Sans représentation
Fougère	Jeu typographique
Rose(s)	Représentations contemporaines

Monuments funéraires

Caractéristiques formelles	Matériaux
Stèle verticale	Pierre
Pilier	Pierre
Obélisque	Pierre
Colonne	Granit gris
Repère (initiales/prénom)	Granit noir ou gris
Stèle horizontale	Granit noir ou gris
Dalle funéraire	Pierre
Sculpture	Bronze

Données historiques

Aménagement du cimetière

Implantation

en 1870 (1) en fonction

Dernière sépulture

Architecte / Paysagiste / Concepteur

Personnage(s) d'importance inhumé(s)

Identification

Orson S. Wheeler (5)

Sculpteur de renommée nord-américaine (5)

Notes historiques

Le premier cimetière protestant de Coaticook est aménagé en 1830, sur un terrain d'environ deux acres et trois quarts situé dans la rue Merrill, près de la rue Main Ouest (2). Au lendemain de l'ouverture en 1870 d'un deuxième lieu de sépulture protestant, le Mount Forest Cemetery, les sépultures et les stèles mortuaires sont transférés dans le nouveau lieu de repos de la rue Court (2) et (3). Horace Cutting se porte acquéreur du site désormais inoccupé, qu'il laisse vacant pendant plusieurs années (2). Le site est par la suite occupé par l'usine Sheard (4). Le site se divise en deux secteurs hétérogènes. La partie sud-ouest, qui prend la forme des cimetières jardins, regroupent les stèles et monuments des grandes familles anglophones de

Sources documentaires

Références bibliographiques

(1) NUTBROWN, Leslie. « Mount Forest Cemetery, Coaticook, Stanstead County, Quebec ». *Original Counties of the Eastern Townships* [En ligne]. http://users.rootsweb.ancestry.com/~qcetcem/mount_forest_cemetery.htm

(2) *Coaticook. A review of the past*. s.l., s.é., 1965. p. 5.

(3) COULOMBE Daniel et Manon Thibault. *Histoire du patrimoine de Coaticook*. Coaticook, Éditeur Ville de Coaticook, Tome 1, 1996. p. 60, 62.

Évaluation patrimoniale *

État physique

Date évaluation

État physique du site (cimetière, clôture, portail, etc.)

- Bon état du site
 Entretien mineur requis
 Entretien majeur requis
 Abandonné
 Disparu
 Indéterminé (non inventorié)

État physique des monuments funéraires (choix multiples)

- Monuments en bon état
 Altérés (inscriptions illisibles)
 Endommagés (cassés/fragments manquants)
 Manquants

Verticalité des monuments funéraires (choix multiples)

- Droits
 Légèrement inclinés
 Dangereusement inclinés
 Affaissés au sol
 Désassemblés

Remarques sur l'état physique (site et monuments funéraires)

Le site présente dans son ensemble un bon état physique. Outre la présence de quelques stèles anciennes qui ont fait l'objet des aléas du temps (altérations, fragmentations et affaissement au sol), l'ensemble des monuments funéraires présente également un bon état physique.

État d'authenticité

État d'authenticité du site et des monuments funéraires (choix multiples)

- Évolution harmonieuse
 Altération/site (superficie)
 Altération/monuments (déplacés)
 Transfert/disparition (site)

Remarques sur l'état d'authenticité

Le cimetière présente une évolution harmonieuse de l'ensemble de ses composantes, tant au niveau de son site (superficie d'origine et agrandissements ultérieurs) que de l'alignement de ses stèles et monuments funéraires.

Évaluation patrimoniale du cimetière

Critères évaluation (valeurs)

- Âge et histoire
 Usage
 Artistique
 Authenticité
 Paysagère
 Ethnologique

Éléments de valeur patrimoniale

Aménagé en 1870 pour répondre aux besoins grandissants de la population anglophone de Coaticook, le Mount Forest Cemetery s'inspire des cimetières-jardins britanniques de la fin du XIX^e siècle, auquel s'allie la rigueur des cimetières orthogonaux du XX^e siècle (derniers agrandissements). Le lieu d'inhumation se distingue tout particulièrement par son portail finement ornementé, l'omniprésence de la verdure et la richesse artistique d'un grand nombre de ses stèles funéraires.

Valeur patrimoniale

- exceptionnelle
 supérieure
 bonne
 moyenne
 faible
 aucune
 Indéterminé (site non-inventorié)

Recommandations

Éléments à conserver et à mettre en valeur

Préserver le portail portant l'appellation du cimetière ainsi que la crypte, tous deux implantés à l'entrée du site. Mettre en valeur les diverses familles de pionniers de Coaticook qui y sont représentées. Préserver le buste de bronze d'Orson Wheeler.

Éléments à rétablir ou à remplacer

Voir à la restauration et au redressement des stèles et monuments endommagés.

* La valeur patrimoniale est une donnée susceptible d'évoluer avec le temps, selon la nature des interventions.

Photographies



2010.440.COA.07.



2010.440.COA.07.



2010.440.COA.07.



2010.440.COA.07.



2010.440.COA.07.



2010.440.COA.07.

Gestion des données

Créée le

2010/10/11

Créée par

Chantal Lefebvre / Patri-Arch

Modifiée le

Modifiée par

Données administratives

Localisation du cimetière

Dénomination du cimetière

Horn Cemetery

Municipalité

Coaticook

Lieu-dit

Baldwin's Mills

Voie publique

Lèvesque (chemin)

Année d'ouverture

vers 1850 (7)

Localisation secondaire

Appartenance

Protestant

Coordonnées GPS

N45° 03' 205"

W71° 53' 823"

Nbre monument(s)

56 (approx.)

Statut actuel

Sans sépulture récente (entretien régulier)

Responsable(s) du cimetière

Barnston Heritage Cemetery Association

Nbre sépulture(s)

88 (approx.) (7)

Statut juridique

Sans statut



2010.440.COA.08.

Données paysagères

Site et environnement

Forme du cimetière

Rectangulaire

 Accès individuel depuis la voie publique

Topographie du site

Terrain fortement dénivélé

Tracé(s) des allées

Aucun

Délimitation du site

Clôture de métal (Frost)

Milieu d'insertion

Boisé (feuillus et conifères)

Emplacement / voie publique

En bordure de la voie publique

Portail Présence d'un portail

Inscription du portail

Végétation Végétation sur le site (arbres et arbustes)

Alignements d'arbres en bordure du site

Notes paysagères

La majorité des stèles funéraires s'élève dans la partie supérieure du lieu d'inhumation, qui présente une forte dénivellation. Un érable mature de taille imposante se dresse dans la partie arrière droite du cimetière. Les pourtours du site, tout particulièrement dans la partie arrière, présentent des sections dépourvues de verdure et quelques peu accidentées.

Données formelles

Typologies

Type de cimetières

(organisation spatiale)

Cimetière non orthogonal

Localisation

Isolé

Disposition des monuments funéraires

Disposés perpendiculairement par rapport à la voie publique (faces vers l'ouest)

Éléments présents sur le site

- Charnier Calvaire(s)
 Crypte(s) Ange(s) (Jugement)
 Registre des visiteurs (boîtier)

 Bornes initialisées Clôtures lots familiaux Murets lots familiaux Bornes (chaînes/tuyaux) Mausolée(s) Remise(s) Gloriette(s) Autre(s)

Présence de monuments :

- Institutionnels
 Communautés religieuses
 Communautés ethniques

 Francs-maçons Shriners Chevaliers de Colomb Filles d'Isabelle Vétérans (Canada) Vétérans (É-U) Insigne(s)/Écusson(s) Autre(s)

Données formelles (suite)

Sculptures et motifs

Incision Bas-relief Ronde-bosse Statuaire(s)

Stèle(s) funéraire(s) :

Double Triple

Présence sur les monuments de :

Mention(s) personnelle(s)/Prière(s)

Représentations et symboles

Rose	Jeu typographique
Bible ouverte	Sans représentation
Bible ouverte (avec psaume)	
Lierre	
Saule pleureur	
Arabesque(s)	

Monuments funéraires

Caractéristiques formelles	Matériaux
Repère (anonyme)	Pierre des champs
Repère (initiales/prénom)	Pierre
Repère (anonyme)	Marbre
Stèle verticale	Pierre
Stèle verticale	Pierre blanche / sable
Stèle (petite)	Pierre blanche / sable
Repère (initiales/prénom)	Pierre blanche / sable
Cylindre	Granit noir ou gris

Données historiques

Aménagement du cimetière

Implantation

vers 1850 (1) en 1911 (1)

Dernière sépulture

Architecte / Paysagiste / Concepteur

Personnage(s) d'importance inhumé(s)

Identification

Notes historiques

La plus ancienne stèle funéraire dont les inscriptions sont lisibles à ce jour appartient à Lydia Hill, épouse de Haully Hill, décédée le 18 février 1850 (1). Le cimetière de communauté Horn regroupe principalement des personnes nés aux États-Unis ou au Québec, d'origine anglaise et germanique, et de confessionnalités méthodiste, baptiste et adventiste, dont Norman Horn (1837-1909), né au Québec de parents d'origine anglaise, époux de Loella A. Kinney, fermier de métier et de confession baptiste (2).

Sources documentaires

Références bibliographiques

(1) NUTBROWN, Leslie. « Horn Cemetery, Baldwin Mills, Stanstead County, Quebec ». *Original Counties of the Eastern Townships* [En ligne]. http://users.rootsweb.ancestry.com/~qcetcem/horn_cemetery.htm

(2) FamilySearch.org. « Discover Your Ancestors ». *Free Family History and Genealogy Records* [En ligne]. <https://beta.familysearch.org/>

Évaluation patrimoniale *

État physique

Date évaluation

État physique du site (cimetière, clôture, portail, etc.)

- Bon état du site
 Entretien mineur requis
 Entretien majeur requis
 Abandonné
 Disparu
 Indéterminé (non inventorié)

État physique des monuments funéraires (choix multiples)

- Monuments en bon état
 Altérés (inscriptions illisibles)
 Endommagés (cassés/fragments manquants)
 Manquants

Verticalité des monuments funéraires (choix multiples)

- Droits
 Légèrement inclinés
 Dangereusement inclinés
 Affaissés au sol
 Désassemblés

Remarques sur l'état physique (site et monuments funéraires)

Bien qu'une majorité de stèles et monuments funéraires présente un bon état physique, certaines stèles et repères nécessitent des interventions plus ou moins importantes, selon qu'ils sont affaissés au sol ou endommagés. Outre la partie arrière du cimetière, qui semble nécessiter un certain nivellement du sol, le site présente un bon état physique.

État d'authenticité

État d'authenticité du site et des monuments funéraires (choix multiples)

- Évolution harmonieuse
 Altération/site (superficie)
 Altération/monuments (déplacés)
 Transfert/disparition (site)

Remarques sur l'état d'authenticité

Le cimetière présente une évolution harmonieuse de l'ensemble de ses composantes, tant au niveau de son site (superficie d'origine) que de l'alignement de ses stèles et monuments funéraires.

Évaluation patrimoniale du cimetière

Critères évaluation (valeurs)

- Âge et histoire
 Usage
 Artistique
 Authenticité
 Paysagère
 Ethnologique

Éléments de valeur patrimoniale

Implanté vers 1850 sur une propriété appartenant probablement à la famille Horn, le cimetière de communauté cesse d'être utilisé à partir des années 1911, après un peu plus de 60 années d'activités. Bien que le site nécessite certains travaux mineurs, le cimetière semble avoir conservé au fil des décennies sa superficie d'origine ainsi que l'alignement de ses pierres. Parmi les stèles d'une grande sobriété, certaines pierres se distinguent par leur qualité iconographique et artistique.

Valeur patrimoniale

- exceptionnelle
 supérieure
 bonne
 moyenne
 faible
 aucune
 Indéterminé (site non-inventorié)

Recommandations

Éléments à conserver et à mettre en valeur

Assurer le maintien du site et voir à la sauvegarde des stèles et des monuments funéraires composant le lieu d'inhumation afin d'éviter la disparition de ce cimetière de communauté.

Éléments à rétablir ou à remplacer

Voir au remplacement de l'enseigne défraîchie disposée à l'entrée du site, afin d'identifier clairement le patronyme du cimetière. Voir au nivellement de la partie arrière du site, qui est inégal à plusieurs endroits. Préserver l'écran végétal.

* La valeur patrimoniale est une donnée susceptible d'évoluer avec le temps, selon la nature des interventions.

Photographies



2010.440.COA.08.



2010.440.COA.08.



2010.440.COA.08.



2010.440.COA.08.



2010.440.COA.08.



2010.440.COA.08.

Gestion des données

Créée le

2010/09/12

Créée par

Chantal Lefebvre / Patri-Arch

Modifiée le

Modifiée par

Données administratives

Localisation du cimetière

Dénomination du cimetière

Lakeview Cemetery

Municipalité

Coaticook

Lieu-dit

Baldwin's Mills

Voie publique

Lyon (chemin)

Année d'ouverture

vers 1852 (7)

Localisation secondaire

Intersection du ch. des Chalets

Appartenance

Protestant

Coordonnées GPS

N45° 02' 208"

W71° 54' 978"

Nbre monument(s)

51 (approx.)

Statut actuel

En fonction

Responsable(s) du cimetière

Crystal Lake Cemetery Company ?

Nbre sépulture(s)

62 (approx.) (7)

Statut juridique

Sans statut



2010.440.COA.09.

Données paysagères

Site et environnement

Forme du cimetière

Irrégulier

 Accès individuel depuis la voie publique

Topographie du site

Terrain fortement dénivélé

Tracé(s) des allées

Aucun

Délimitation du site

Clôture de métal (Frost)

Milieu d'insertion

Boisé (feuillus et conifères)

Emplacement / voie publique

En bordure de la voie publique

Portail Présence d'un portail

Inscription du portail

Végétation Végétation sur le site (arbres et arbustes)

Alignements d'arbres en bordure du site

Notes paysagères

La grande majorité des stèles et des monuments funéraires sont localisés sur la partie supérieure du site, d'où il est possible d'admirer une vue imprenable sur le lac Lyster, le mont Pinnacle, les constructions composant le hameau de Baldwin's Mills et les paysages environnants.

Données formelles

Typologies

Type de cimetières

(organisation spatiale)

Cimetière non orthogonal

Localisation

Écarté

Disposition des monuments funéraires

Disposition aléatoire

Éléments présents sur le site

- Charnier Calvaire(s)
 Crypte(s) Ange(s) (Jugement)
 Registre des visiteurs (boîtier)

 Bornes initialisées Clôtures lots familiaux Murets lots familiaux Bornes (chaînes/tuyaux) Mausolée(s) Remise(s) Gloriette(s) Autre(s)

Présence de monuments :

 Institutionnels Communautés religieuses Communautés ethniques Francs-maçons Shriners Chevaliers de Colomb Filles d'Isabelle Vétérans (Canada) Vétérans (É-U) Insigne(s)/Écusson(s) Autre(s)

Données formelles (suite)

Sculptures et motifs

Incision Bas-relief Ronde-bosse Statuaire(s)

Stèle(s) funéraire(s) :

Double Triple

Présence sur les monuments de :

Mention(s) personnelle(s)/Prière(s)

Représentations et symboles

Fleur(s)	
Arbuste	
Paysage	
Dessin(s) d'enfant	
Bible/Vigne et raisins	
Sans représentation	

Monuments funéraires

Caractéristiques formelles	Matériaux
Plaque au sol	Granit noir ou gris
Stèle verticale	Granit noir ou gris
Stèle verticale	Pierre
Repère (initiales/prénom)	Pierre blanche / sable
Stèle horizontale	Granit noir ou gris
Stèle verticale	Granit rose
Pilier	Granit noir ou gris
Obélisque	Granit rose

Données historiques

Aménagement du cimetière

Implantation

vers 1852 (1) en fonction

Dernière sépulture

Architecte / Paysagiste / Concepteur

Personnage(s) d'importance inhumé(s)

Identification

Notes historiques

Ce cimetière protestant, affilié à l'église Baldwin's Mills United, regroupe entre autres des membres des premières familles de Baldwin's Mills, dont les Baldwin, Belknap et May. La plus ancienne stèle funéraire dont les inscriptions sont lisibles à ce jour appartient à Eunice May, décédée le 10 juillet 1852 à l'âge de 38 ans, 9 mois et 23 jours, épouse de Sylvester May (1).

Sources documentaires

Références bibliographiques

- (1) NUTBROWN, Leslie. « Lakeview Cemetery, Baldwin Mills, Stanstead County, Quebec ». *Original Counties of the Eastern Townships* [En ligne]. http://users.rootsweb.ancestry.com/~qcetcem/lakeview_baldwins_mills_cemetery.htm
- (2) Conseil du patrimoine religieux du Québec. « Église Baldwin Mills United ». *Inventaire des lieux de culte du Québec*. [En ligne]. <http://www.lieuxdeculte.qc.ca/>

Évaluation patrimoniale *

État physique

Date évaluation

État physique du site (cimetière, clôture, portail, etc.)

- Bon état du site
 Entretien mineur requis
 Entretien majeur requis
 Abandonné
 Disparu
 Indéterminé (non inventorié)

État physique des monuments funéraires (choix multiples)

- Monuments en bon état
 Altérés (inscriptions illisibles)
 Endommagés (cassés/fragments manquants)
 Manquants

Verticalité des monuments funéraires (choix multiples)

- Droits
 Légèrement inclinés
 Dangereusement inclinés
 Affaissés au sol
 Désassemblés

Remarques sur l'état physique (site et monuments funéraires)

Le site présente dans son ensemble un bon état physique, tant au niveau de l'entretien du site que de l'état des monuments et stèles qui le composent.

État d'authenticité

État d'authenticité du site et des monuments funéraires (choix multiples)

- Évolution harmonieuse
 Altération/site (superficie)
 Altération/monuments (déplacés)
 Transfert/disparition (site)

Remarques sur l'état d'authenticité

Le cimetière présente une évolution harmonieuse de l'ensemble de ses composantes, tant au niveau de son site (superficie d'origine) que de l'alignement de ses stèles et monuments funéraires.

Évaluation patrimoniale du cimetière

Critères évaluation (valeurs)

- Âge et histoire
 Usage
 Artistique
 Authenticité
 Paysagère
 Ethnologique

Éléments de valeur patrimoniale

Implanté vers 1852 pour répondre aux besoins de la communauté protestante du hameau de Baldwin's Mills, le Lakeview Cemetery est toujours en fonction de nos jours, après plus de 150 années d'activités. La perspective visuelle à partir du sommet du site, qui a inspiré l'appellation du cimetière, donne directement sur le lac Lyster et le mont Pinacle. L'accès principal au lieu d'inhumation est marqué par la présence d'un portail en fonte finement ouvragé, composé de deux vantaux.

Valeur patrimoniale

- exceptionnelle
 supérieure
 bonne
 moyenne
 faible
 aucune
 Indéterminé (site non-inventorié)

Recommandations

Éléments à conserver et à mettre en valeur

Préserver le portail ouvragé en fonte qui délimite encore à ce jour l'accès principal au site.

Éléments à rétablir ou à remplacer

Identifier clairement le patronyme du cimetière à l'entrée du site.

* La valeur patrimoniale est une donnée susceptible d'évoluer avec le temps, selon la nature des interventions.

Photographies



2010.440.COA.09.



2010.440.COA.09.



2010.440.COA.09.



2010.440.COA.09.



2010.440.COA.09.



2010.440.COA.09.

Gestion des données

Créée le

2010/09/12

Créée par

Chantal Lefebvre / Patri-Arch

Modifiée le

Modifiée par

Données administratives

Localisation du cimetière

Dénomination du cimetière

Bellows Cemetery

Municipalité

Coaticook

Lieu-dit

Barnston

Voie publique

Madore (chemin)

Année d'ouverture

vers 1826 (Z)

Localisation secondaire

Près intersection route 141

Appartenance

Familial

Coordonnées GPS

N45° 06' 430"

W71° 54' 056"

Nbre monument(s)

11 (approx.)

Responsable(s) du cimetière

Barnston Heritage Cemetery Association

Nbre sépulture(s)

10 (approx.) (7)



2010.440.COA.10.

Statut actuel

Abandonné (laissé en friche)

Statut juridique

Sans statut

Données paysagères

Site et environnement

Forme du cimetière

Rectangulaire

 Accès individuel depuis la voie publique

Topographie du site

Terrain légèrement dénivelé

Tracé(s) des allées

Aucun

Délimitation du site

Clôture de métal (Frost)

Milieu d'insertion

Boisé

Emplacement / voie publique

Légèrement en retrait de la route

Portail Présence d'un portail

Inscription du portail

Végétation Végétation sur le site (arbres et arbustes)

Alignements d'arbres en bordure du site

Notes paysagères

Le cimetière, qui est de nos jours entièrement envahi par une végétation dense, a nécessité un élagage complet afin de permettre la visite du site et des stèles funéraires et ainsi comprendre leur disposition sur le site. La présence d'un muret de pierres des champs laisse présager que le site a vu son périmètre d'origine revu à la baisse lors de l'installation de la clôture actuelle (Frost).

Données formelles

Typologies

Type de cimetières

(organisation spatiale)

Cimetière non orthogonal

Localisation

Isolé

Disposition des monuments funéraires

Disposés parallèlement (faces vers l'entrée principale du cimetière, tournés vers l'ouest)

Éléments présents sur le site

- Charnier Calvaire(s)
 Crypte(s) Ange(s) (Judgement)
 Registre des visiteurs (boîtier)

 Bornes initialisées Clôtures lots familiaux Murets lots familiaux Bornes (chaînes/tuyaux) Mausolée(s) Remise(s) Gloriette(s) Autre(s)

Présence de monuments :

 Institutionnels Communautés religieuses Communautés ethniques Francs-maçons Shriners Chevaliers de Colomb Filles d'Isabelle Vétérans (Canada) Vétérans (É-U) Insigne(s)/Écusson(s) Autre(s)

Données formelles (suite)

Sculptures et motifs

Incision Bas-relief Ronde-bosse Statuaire(s)

Stèle(s) funéraire(s) :

Double Triple

Présence sur les monuments de :

Mention(s) personnelle(s)/Prière(s)

Représentations et symboles

Sauf pleureur/urne funéraire

Bible ouverte (avec psaume)

Écusson/Insigne

Couronne funéraire

Monuments funéraires

Caractéristiques formelles

Matériaux

Stèle verticale

Ardoise

Stèle verticale

Pierre

Stèle verticale

Granit noir ou gris

Stèle (petite)

Pierre blanche / sable

Obélisque

Pierre blanche / sable

Dalle funéraire

Pierre

Données historiques

Aménagement du cimetière

Implantation

Dernière sépulture

vers 1826 (2)

en 1922 (1)

Architecte / Paysagiste / Concepteur

Personnage(s) d'importance inhumé(s)

Identification

Notes historiques

La plus ancienne stèle funéraire dont les inscriptions sont lisibles à ce jour appartient à John Bellows, décédé le 12 mars 1826 à l'âge de 84 ans (1).

Sources documentaires

Références bibliographiques

(1) NUTBROWN, Leslie. « Bellows Cemetery, Barnston, Stanstead County, Quebec ». *Original Counties of the Eastern Townships* [En ligne]. http://users.rootsweb.ancestry.com/~qcetcem/bellows_cemetery.htm

(2) FARFAN, Matthew. *Inventory of Cemeteries at Risk*. Sherbrooke (Lennoxville), Cemetery Heritage Inventory and Restoration Initiative / Quebec Anglophone Heritage Network, 2008 (mars). p. 32-34.

(3) Quebec Heritage Anglophone Network. « Bellows ». *Cemeteries at Risk*. [En ligne]. <http://www.qahn.org/view-cemetery>.

Évaluation patrimoniale *

État physique

Date évaluation

État physique du site (cimetière, clôture, portail, etc.)

- Bon état du site
 Entretien mineur requis
 Entretien majeur requis
 Abandonné
 Disparu
 Indéterminé (non inventorié)

État physique des monuments funéraires (choix multiples)

- Monuments en bon état
 Altérés (inscriptions illisibles)
 Endommagés (cassés/fragments manquants)
 Manquants

Verticalité des monuments funéraires (choix multiples)

- Droits
 Légèrement inclinés
 Dangereusement inclinés
 Affaissés au sol
 Désassemblés

Remarques sur l'état physique (site et monuments funéraires)

Localisé au coeur d'un boisé, aux abords d'un champ agricole cultivé, le cimetière est de nos jours laissé à l'abandon. Outre la végétation qui dissimule en saison estivale la quasi totalité des stèles, des plants de framboisiers obstruent l'accès au site. Plusieurs stèles comportent une inclinaison plus ou moins marquée, tandis que les fondations de la dalle sont découvertes.

État d'authenticité

État d'authenticité du site et des monuments funéraires (choix multiples)

- Évolution harmonieuse
 Altération/site (superficie)
 Altération/monuments (déplacés)
 Transfert/disparition (site)

Remarques sur l'état d'authenticité

Englobé de nos jours par une exploitation agricole, le lieu d'inhumation a fait l'objet d'un certain nombre de transformations plus ou moins importantes, qui ont eu pour principaux effets de réduire la superficie initiale du périmètre, initialement marqué par un muret de pierres, et d'atténuer par le fait même l'authenticité du site.

Évaluation patrimoniale du cimetière

Critères évaluation (valeurs)

- Âge et histoire
 Usage
 Artistique
 Authenticité
 Paysagère
 Ethnologique

Éléments de valeur patrimoniale

Aménagé vers les années 1826 pour les membres de la famille Bellows, le cimetière familial cesse d'être utilisé à partir du début des années 1922, après un peu plus de 95 années d'utilisation. Le lieu d'inhumation, qui se distingue tout particulièrement par la présence d'un obélisque de pierre blanche ainsi qu'une imposante dalle funéraire qui repose à la surface du sol, est de nos jours laissé à l'abandon, sans aucune voie d'accès individuelle permettant d'accéder directement au site.

Valeur patrimoniale

- exceptionnelle
 supérieure
 bonne
 moyenne
 faible
 aucune
 Indéterminé (site non-inventorié)

Recommandations

Éléments à conserver et à mettre en valeur

Assurer le maintien du site et voir à la sauvegarde des stèles et des monuments funéraires composant le lieu d'inhumation afin d'éviter la disparition complète de ce cimetière familial. Porter une attention particulière à la dalle, qui est unique dans la MRC.

Éléments à rétablir ou à remplacer

Dégager la végétation ceinturant le périmètre du lieu d'inhumation, de même qu'à l'intérieur du cimetière afin d'en faciliter l'accès. Lors de l'installation d'une nouvelle clôture, respecter le périmètre d'origine du site, délimité par un muret de pierres.

* La valeur patrimoniale est une donnée susceptible d'évoluer avec le temps, selon la nature des interventions.

Photographies



2010.440.COA.10.




2010.440.COA.10.



2010.440.COA.10.



2010.440.COA.10.



2010.440.COA.10.



2010.440.COA.10.

Gestion des données

Créée le

2010/09/05

Créée par

Chantal Lefebvre / Patri-Arch

Modifiée le

Modifiée par

Données administratives

Localisation du cimetière

Dénomination du cimetière

Cleveland Cemetery

Municipalité

Coaticook

Lieu-dit

Voie publique

Martineau (chemin)

Année d'ouverture

vers 1829 (Z)

Localisation secondaire

Situé au 1728, ch. Martineau

Appartenance

Familial

Coordonnées GPS

N45° 05' 991"

W71° 53' 858"

Nbre monument(s)

12

Responsable(s) du cimetière

Propriétaires actuels du site

(site d'origine non entretenu)

Nbre sépulture(s)

16 (approx.) (7)



2010.440.COA.11.06.01

Statut actuel

Sans sépulture récente (entretien régulier)

Statut juridique

Sans statut

Données paysagères

Site et environnement

Forme du cimetière

Indéterminé

 Accès individuel depuis la voie publique

Topographie du site

Terrain plat

Tracé(s) des allées

Aucun

Délimitation du site

Aucune

Milieu d'insertion

Ferme agricole

Emplacement / voie publique

Situé à l'extrémité de la route

 Portail Présence d'un portail

Inscription du portail

 Végétation Végétation sur le site (arbres et arbustes)

Alignements d'arbres en bordure du site

Notes paysagères

Les stèles funéraires qui composaient à l'origine le Cleveland Cemetery ont été retirées de leur site d'origine, qui était probablement localisé en bordure de la portion désaffectée du chemin Cleveland, dont le tracé se prolongeait au delà du tracé actuel. Les stèles ont été réimplantées en un ensemble compact dans un espace gazonné, à proximité de la ferme Martinette.

Données formelles

Typologies

Type de cimetières

(organisation spatiale)

Cimetière dénaturé

Localisation

Isolé

Disposition des monuments funéraires

Stèles déplacées de leur emplacement

d'origine et insérées dans un socle de béton

Éléments présents sur le site

- Charnier Calvaire(s)
 Crypte(s) Ange(s) (Jugement)
 Registre des visiteurs (boîtier)

 Bornes initialisées Clôtures lots familiaux Murets lots familiaux Bornes (chaînes/tuyaux) Mausolée(s) Remise(s) Gloriette(s) Autre(s)

Présence de monuments :

 Institutionnels Communautés religieuses Communautés ethniques Francs-maçons Shriners Chevaliers de Colomb Filles d'Isabelle Vétérans (Canada) Vétérans (É-U) Insigne(s)/Écusson(s) Autre(s)

Données formelles (suite)

Sculptures et motifs

Incision Bas-relief Ronde-bosse Statuaire(s)

Stèle(s) funéraire(s) :

Double Triple

Présence sur les monuments de :

Mention(s) personnelle(s)/Prière(s)

Représentations et symboles

Absence de représentation

Jeu typographique

Monuments funéraires

Caractéristiques formelles

Matériaux

Stèle verticale

Pierre blanche / sable

Stèle verticale

Pierre blanche / sable

Stèle verticale

Granit noir ou gris

Données historiques

Aménagement du cimetière

Implantation

Dernière sépulture

vers 1829 (2)

en 1900 (1)

Architecte / Paysagiste / Concepteur

Personnage(s) d'importance inhumé(s)

Identification

Notes historiques

L'ensemble des pierres ont été retirées de leur site d'origine pour être regroupées dans une plate-forme de béton. De nos jours, il semblerait que seul quelques initiés ne soient en mesure de localiser l'emplacement exact de même que la superficie d'origine du cimetière (2). Ce cimetière familial réunit principalement des membres de la famille Cleveland, dont Levi Cleveland (1814-1900), né au Québec de parents d'origine anglaise, époux de Zilpha Baldwin (1810-1853) et de confessionnalité universaliste (4). La plus ancienne stèle funéraire dont les inscriptions sont lisibles à ce jour appartient à Ruth Cleveland, née en 1808 et décédée en 1829 à l'âge de 21 ans (1).

Sources documentaires

Références bibliographiques

(1) NUTBROWN, Leslie. « Cleveland Cemetery, Barnston, Stanstead County, Quebec ». *Original Counties of the Eastern Townships* [En ligne]. http://users.rootsweb.ancestry.com/~qcetcem/cleveland_cemetery.htm

(2) FARFAN, Matthew. *Inventory of Cemeteries at Risk*. Sherbrooke (Lennoxville), Cemetery Heritage Inventory and Restoration Initiative / Quebec Anglophone Heritage Network, 2008 (mars). p. 53-55.

(3) Quebec Heritage Anglophone Network. « Cleveland ». *Cemeteries at Risk*. [En ligne]. <http://www.qahn.org/view-cemetery>.

Évaluation patrimoniale *

État physique

Date évaluation

État physique du site (cimetière, clôture, portail, etc.)

- Bon état du site
 Entretien mineur requis
 Entretien majeur requis
 Abandonné
 Disparu
 Indéterminé (non inventorié)

État physique des monuments funéraires (choix multiples)

- Monuments en bon état
 Altérés (inscriptions illisibles)
 Endommagés (cassés/fragments manquants)
 Manquants

Verticalité des monuments funéraires (choix multiples)

- Droits
 Légèrement inclinés
 Dangereusement inclinés
 Affaissés au sol
 Désassemblés

Remarques sur l'état physique (site et monuments funéraires)

Les stèles qui composaient à l'origine le Cleveland Cemetery ont été déplacées de leur emplacement d'origine. Les inscriptions de certaines stèles sont partiellement dissimulées en dessous du niveau du sol suite à leur réimplantation dans une dalle de béton de forme carrée. Quelques stèles présentent des signes d'altération au niveau de leur inscription.

État d'authenticité

État d'authenticité du site et des monuments funéraires (choix multiples)

- Évolution harmonieuse
 Altération/site (superficie)
 Altération/monuments (déplacés)
 Transfert/disparition (site)

Remarques sur l'état d'authenticité

Englobé de nos jours par une exploitation agricole, le lieu d'inhumation a fait l'objet d'un certain nombre de transformations qui, outre la translation du site vers un autre espace, ont eu pour principaux effets de diminuer considérablement la superficie initiale du site et de retirer l'ensemble des stèles de leur emplacement d'origine pour les regrouper sur un bloc de béton carré.

Évaluation patrimoniale du cimetière

Critères évaluation (valeurs)

- Âge et histoire
 Usage
 Artistique
 Authenticité
 Paysagère
 Ethnologique

Éléments de valeur patrimoniale

Aménagé vers les années 1829 pour les membres de la famille Cleveland, le cimetière familial cesse d'être utilisé à partir du début des années 1900, après un peu plus de 70 années d'utilisation. Afin de permettre la libre circulation des machineries agricoles, les stèles qui composaient à l'origine le cimetière ont fait l'objet d'une translation qui a eu pour résultat la perte de la trame d'implantation. Le regroupement des stèles dans une base de béton de forme carrée constitue la seule trace de ce lieu.

Valeur patrimoniale

- exceptionnelle
 supérieure
 bonne
 moyenne
 faible
 aucune
 Indéterminé (site non-inventorié)

Recommandations

Éléments à conserver et à mettre en valeur

Assurer le maintien du site et voir à la sauvegarde des stèles et des monuments funéraires composant le lieu d'inhumation afin d'éviter la disparition complète de ce cimetière familial.

Éléments à rétablir ou à remplacer

Aucune recommandation. Les stèles ont été déplacées sur une propriété privée, à proximité des bâtiments de ferme restreignant par le fait même l'accès aux derniers vestiges de ce cimetière.

* La valeur patrimoniale est une donnée susceptible d'évoluer avec le temps, selon la nature des interventions.

Photographies



2010.440.COA.11.



2010.440.COA.11.



2010.440.COA.11.



2010.440.COA.11.



2010.440.COA.11.



2010.440.COA.11.

Gestion des données

Créée le

2010/08/29

Créée par

Chantal Lefebvre / Patri-Arch

Modifiée le

Modifiée par

Données administratives

Localisation du cimetière

Dénomination du cimetière

Cimetière Saint-Edmond

Municipalité

Coaticook

Lieu-dit

Voie publique

Saint-Jacques Nord (rue)

Année d'ouverture

en 1868 (↗)

Localisation secondaire

Situé derrière église Saint-Edmond

Appartenance

Catholique

Coordonnées GPS

N45° 08' 231"

W71° 47' 761"

Nbre monument(s)


3698 (approx.)

Responsable(s) du cimetière

Fabrique de la paroisse catholique
Saint-Edmond

Nbre sépulture(s)

6178 (approx.) (/)



2010.440.COA.12.

Statut actuel

En fonction

Statut juridique

Site du patrimoine (12/07/2010)

Données paysagères

Site et environnement

Forme du cimetière

Irrégulier

 Accès individuel depuis la voie publique

Topographie du site

Terrain fortement dénivélé

Tracé(s) des allées

Sinueux et rectiligne

Délimitation du site

Clôture de métal (Frost)

Milieu d'insertion

Milieu urbain

Emplacement / voie publique

Situé à l'arrière de l'église

Portail Présence d'un portail

Inscription du portail

Végétation Végétation sur le site (arbres et arbustes)

Alignements d'arbres en bordure du site

Feuillus

Notes paysagères

La portion la plus ancienne du cimetière, principalement visible directement à l'arrière de l'église et du couvent, présente de fortes dénivellations sillonnées par des tracés asphaltés aux parcours sinueux. La nouvelle partie, accessible à partir de la rue Sainte-Anne, se distingue pour sa part par l'alignement orthogonal de ses stèles et le tracé rectiligne de ses voies de circulation.

Données formelles

Typologies

Type de cimetières
(organisation spatiale)

Cimetière-parc

Localisation

Attenant

Disposition des monuments funéraires

Disposition aléatoire

Éléments présents sur le site

- Charnier Calvaire(s)
 Crypte(s) Ange(s) (Jugement)
 Registre des visiteurs (boîtier)

- Bornes initialisées Mausolée(s)
 Clôtures lots familiaux Remise(s)
 Murets lots familiaux Gloriette(s)
 Bornes (chaînes/tuyaux) Autre(s)

Présence de monuments :

- Institutionnels Francs-maçons Vétérans (Canada)
 Communautés religieuses Shriners Vétérans (É-U)
 Communautés ethniques Chevaliers de Colomb Insigne(s)/Écusson(s)
 Filles d'Isabelle Autre(s)

Données formelles (suite)

Sculptures et motifs

- Incision
 Bas-relief
 Ronde-bosse
 Statuaire(s)
- Stèle(s) funéraire(s) : Présence sur les monuments de :
- Double
 Triple
 Mention(s) personnelle(s)/Prière(s)

Représentations et symboles

Croix	Livre ouvert (avec épitaphe)
Fleur(s)	Sainte-Vierge
Christ en croix (crucifixion)	Angelot
Couronne et croix	Photographie(s)
Mains d'adieu	Sans représentation
Mains jointes (prière)	Représentations contemporaines

Monuments funéraires

Caractéristiques formelles	Matériaux
Pilier (avec croix)	Granit noir ou gris
Pilier (avec croix)	Pierre
Colonne (avec croix)	Granit rose
Stèle verticale	Pierre blanche / sable
Plaque au sol	Granit noir ou gris
Repère (initiales/prénom)	Marbre
Stèle horizontale	Granit noir ou gris
Dalle funéraire	Pierre

Données historiques

Aménagement du cimetière

Implantation	Dernière sépulture
en 1868 (7)	en fonction
Architecte / Paysagiste / Concepteur	

Personnage(s) d'importance inhumé(s)

Identification	

Notes historiques

Bien qu'il faudra attendre l'année 1863 pour assister à la construction d'une première chapelle destinée au culte catholique, le village de Coaticook reçoit à plusieurs reprises, au cours de l'année 1862, la visite de curés missionnaires en provenance de Sherbrooke et de New Orleans, au Maine (É.U.), lors de la construction du chemin de fer de Montréal-Portland. La tenue de cérémonies religieuses catholiques pourrait impliquer par le fait même la présence d'un premier cimetière, bien que son existence et son emplacement n'aient jamais été mentionné. C'est au moment d'entreprendre la construction du presbytère, en 1868, que l'emplacement du cimetière actuel est envisagé. Au moment de construire une nouvelle église, de 1883 à 1888, la

Sources documentaires

Références bibliographiques

- (1) NUTBROWN, Leslie. « Saint Edmond Cemetery, Coaticook, Stanstead County, Quebec ». *Original Counties of the Eastern Townships* [En ligne]. http://users.rootsweb.ancestry.com/~qcetcem/saint_edmond_cemetery.htm
- (2) *Coaticook. A review of the past*. s.l., s.é., 1965. p. 21.
- (3) GRAVEL, Albert (abbé). *Histoire de Coaticook*. Sherbrooke, Éditions Typ. De « La Tribune », 1925. p. 102, 109, 122, 130, 133.

Évaluation patrimoniale *

État physique

Date évaluation

État physique du site (cimetière, clôture, portail, etc.)

- Bon état du site
 Entretien mineur requis
 Entretien majeur requis
 Abandonné
 Disparu
 Indéterminé (non inventorié)

État physique des monuments funéraires (choix multiples)

- Monuments en bon état
 Altérés (inscriptions illisibles)
 Endommagés (cassés/fragments manquants)
 Manquants

Verticalité des monuments funéraires (choix multiples)

- Droits
 Légèrement inclinés
 Dangereusement inclinés
 Affaissés au sol
 Désassemblés

Remarques sur l'état physique (site et monuments funéraires)

Le site présente dans son ensemble un bon état physique. Outre la présence de quelques stèles anciennes qui ont fait l'objet des aléas du temps (altérations, fragmentations et affaissement au sol), l'ensemble des monuments funéraires présente également un bon état physique.

État d'authenticité

État d'authenticité du site et des monuments funéraires (choix multiples)

- Évolution harmonieuse
 Altération/site (superficie)
 Altération/monuments (déplacés)
 Transfert/disparition (site)

Remarques sur l'état d'authenticité

Le cimetière présente une évolution harmonieuse de l'ensemble de ses composantes, tant au niveau de son site (superficie d'origine et agrandissements ultérieurs) que de l'alignement de ses stèles et monuments funéraires.

Évaluation patrimoniale du cimetière

Critères évaluation (valeurs)

- Âge et histoire
 Usage
 Artistique
 Authenticité
 Paysagère
 Ethnologique

Éléments de valeur patrimoniale

Aménagé en 1868 pour répondre aux besoins grandissants des premiers catholiques de Coaticook, le cimetière Saint-Edmond sert de lieu de repos pour l'ensemble des paroissiens rattachés aux trois paroisses catholiques de Coaticook. L'aménagement initial de l'espace, qui s'inspire des cimetières-jardins britanniques de la fin du XIX^e siècle, allié à la rigueur des cimetières orthogonaux du XX^e siècle (derniers agrandissements), contribuent à faire de ce cimetière un lieu d'une valeur exceptionnelle.

Valeur patrimoniale

- exceptionnelle
 supérieure
 bonne
 moyenne
 faible
 aucune
 Indéterminé (site non-inventorié)

Recommandations

Éléments à conserver et à mettre en valeur

Préserver la combinaison harmonieuse des tracés sinueux et linéaires, de même que des espaces escarpés et planes. Conserver l'alignement des stèles afin de conserver la trame d'implantation d'origine. Préserver le calvaire et ses statuaires.

Éléments à rétablir ou à remplacer

Assurer la préservation des stèles et monuments funéraires qui ont été retirés de leur site et entreposés dans un espace délimité à cet effet, dans la partie arrière du cimetière, afin d'éviter leur destruction ou leur disparition.

* La valeur patrimoniale est une donnée susceptible d'évoluer avec le temps, selon la nature des interventions.

Photographies



2010.440.COA.12.



2010.440.COA.12.



2010.440.COA.12.



2010.440.COA.12.



2010.440.COA.12.



2010.440.COA.12.

Gestion des données

Créée le

2010/10/12

Créée par

Chantal Lefebvre / Patri-Arch

Modifiée le

Modifiée par

Données administratives

Localisation du cimetière

Dénomination du cimetière

Bickford Corner Cemetery

Municipalité

Coaticook

Lieu-dit

Bickford Corner

Voie publique

Stanstead (chemin de)

Année d'ouverture

vers 1814 (Z)

Localisation secondaire

Dans une prairie, du côté nord de la route

Appartenance

Protestant

Coordonnées GPS

N45° 03' 465"

W71° 55' 291"

Nbre monument(s)

51 (approx.)

Responsable(s) du cimetière

Barnston Heritage Cemetery Association

Nbre sépulture(s)

43 (approx.) (7)



2010.440.COA.13.

Statut actuel

Sans sépulture récente (entretien occasionnel)

Statut juridique

Sans statut

Données paysagères

Site et environnement

Forme du cimetière

Triangulaire

 Accès individuel depuis la voie publique

Topographie du site

Terrain fortement accidenté

Tracé(s) des allées

Aucun

Délimitation du site

Corde / Piquets de bois

Milieu d'insertion

Champs cultivés

Emplacement / voie publique

Fortement en retrait de la route

Portail Présence d'un portail

Inscription du portail

Végétation Végétation sur le site (arbres et arbustes)

Alignements d'arbres en bordure du site

Notes paysagères

Situé au sommet d'un terrain fortement dénivélé surplombant l'ensemble de la région, le Bickford Corner Cemetery s'élevait à l'origine en bordure d'un chemin se prolongeant du chemin Goudreau jusqu'à l'actuel chemin Baldwin-Mills-Barnston. L'abandon de cette section de route a entraîné l'isolement du lieu d'inhumation, qui se retrouve de nos jours en plein champ agricole.

Données formelles

Typologies

Type de cimetières

(organisation spatiale)

Cimetière non orthogonal

Localisation

Isolé

Disposition des monuments funéraires

Disposés parallèlement (faces vers l'entrée principale du cimetière, tournés vers l'est)

Éléments présents sur le site

- Charnier Calvaire(s)
 Crypte(s) Ange(s) (Jugement)
 Registre des visiteurs (boîtier)

 Bornes initialisées Clôtures lots familiaux Murets lots familiaux Bornes (chaînes/tuyaux) Mausolée(s) Remise(s) Gloriette(s) Autre(s)

Présence de monuments :

 Institutionnels Communautés religieuses Communautés ethniques Francs-maçons Shriners Chevaliers de Colomb Filles d'Isabelle Vétérans (Canada) Vétérans (É-U) Insigne(s)/Écusson(s) Autre(s)

Données formelles (suite)

Sculptures et motifs

- Incision
 Bas-relief
 Ronde-bosse
 Statuaire(s)
- Stèle(s) funéraire(s) : Présence sur les monuments de :
- Double
 Triple
 Mention(s) personnelle(s)/Prière(s)

Représentations et symboles

Sans représentation	Lierre
Bible ouverte (Holy Bible)	Rameau
Jeu typographique	Décor floral
Rose	Traversin (oreiller)
Bourgeon (rose) tombé de tige	
Couronne funéraire	

Monuments funéraires

Caractéristiques formelles	Matériaux
Stèle verticale	Pierre
Stèle verticale	Pierre blanche / sable
Stèle verticale	Marbre
Stèle (petite)	Marbre
Stèle (petite)	Pierre blanche / sable
Repère (anonyme)	Pierre des champs
Repère (anonyme)	Marbre
Plaque au sol	Granit noir ou gris

Données historiques

Aménagement du cimetière

Implantation Dernière sépulture

vers 1814 (2) en 1928 (2)

Architecte / Paysagiste / Concepteur

Personnage(s) d'importance inhumé(s)

Identification

Notes historiques

Le cimetière Bickford Corner est également désigné par les patronymes *Corliss* et *Bacon* (4). La plus ancienne stèle funéraire dont les inscriptions sont lisibles à ce jour appartient au Dr Thomas C. Chapman, décédé le 12 janvier 1814, à l'âge de 38 ans (7). Au cours des années 1980-1981, la Barnston Heritage Cemetery Association a procédé au transfert sur le site de stèles funéraires provenant de deux cimetières familiaux menacés de disparition : le cimetière Perkins (BAO-15 – 3 stèles et quelques marqueurs) situé sur le ch. Lyon, à Baldwin Mill's (Barnston-Ouest), et le cimetière Hill (COA-13 – 1 stèle et 7 marqueurs). Deux enseignes placées en bout de rangées mentionnent le patronyme et la provenance des deux cimetières.

Sources documentaires

Références bibliographiques

- (1) NUTBROWN, Leslie. « Bickford Corner Cemetery, Stanstead County, Quebec ». *Original Counties of the Eastern Townships* [En ligne]. http://users.rootsweb.ancestry.com/~qctcem/bickford_corner_cemetery.htm
- (2) FARFAN, Matthew. *Inventory of Cemeteries at Risk*. Sherbrooke (Lennoxville), Cemetery Heritage Inventory and Restoration Initiative / Quebec Anglophone Heritage Network, 2008 (mars). p. 35-37.
- (3) Quebec Heritage Anglophone Network. « Bickford Corner ». *Cemeteries at Risk*. [En ligne]. <http://www.qahn.org/view->

Évaluation patrimoniale *

État physique

Date évaluation

État physique du site (cimetière, clôture, portail, etc.)

- Bon état du site
 Entretien mineur requis
 Entretien majeur requis
 Abandonné
 Disparu
 Indéterminé (non inventorié)

État physique des monuments funéraires (choix multiples)

- Monuments en bon état
 Altérés (inscriptions illisibles)
 Endommagés (cassés/fragments manquants)
 Manquants

Verticalité des monuments funéraires (choix multiples)

- Droits
 Légèrement inclinés
 Dangereusement inclinés
 Affaissés au sol
 Désassemblés

Remarques sur l'état physique (site et monuments funéraires)

Localisé au coeur d'un champ agricole cultivé, le lieu d'inhumation fait l'objet d'un entretien épisodique (annuel). Lors de la visite des lieux, des branches d'arbres et des broussailles coupées récemment jonchaient partiellement le sol. Plusieurs stèles sont altérées (inscriptions) ou endommagées (cassure, portions manquantes).

État d'authenticité

État d'authenticité du site et des monuments funéraires (choix multiples)

- Évolution harmonieuse
 Altération/site (superficie)
 Altération/monuments (déplacés)
 Transfert/disparition (site)

Remarques sur l'état d'authenticité

Englobé de nos jours par une exploitation agricole, le lieu d'inhumation a fait l'objet d'un certain nombre de transformations plus ou moins importantes, qui ont eu pour principaux effets de diminuer considérablement la superficie initiale du périmètre et d'atténuer par le fait même l'authenticité du site.

Évaluation patrimoniale du cimetière

Critères évaluation (valeurs)

- Âge et histoire
 Usage
 Artistique
 Authenticité
 Paysagère
 Ethnologique

Éléments de valeur patrimoniale

Aménagé vers les années 1814 pour répondre aux besoins grandissants de la petite communauté de Bickford Corner, le cimetière cesse d'être utilisé à partir du début des années 1928, après plus de 110 ans d'utilisation. Jouissant d'un panorama à d'une grande beauté, le site est de nos jours englobé au coeur d'un champ agricole et ne comporte plus d'accès individuel. Outre une diminution significative de son périmètre d'origine, le site et les stèles ne sont entretenus que de façon épisodique.

Valeur patrimoniale

- exceptionnelle
 supérieure
 bonne
 moyenne
 faible
 aucune
 Indéterminé (site non-inventorié)

Recommandations

Éléments à conserver et à mettre en valeur

Assurer le maintien du site et voir à la sauvegarde des stèles et des monuments funéraires composant le cimetière afin d'éviter la disparition de ce cimetière de communauté. Délimiter les stèles en provenance d'un autre site afin de les mettre en valeur.

Éléments à rétablir ou à remplacer

Retirer les branches et la broussailles qui ont été coupées et laissées sur le site afin de dégager les stèles et les monuments. Clôturer adéquatement le site afin d'éviter les empiètements. Nivelier le sol du cimetière et faciliter l'accès au site.

* La valeur patrimoniale est une donnée susceptible d'évoluer avec le temps, selon la nature des interventions.

Photographies



2010.440.COA.13.



2010.440.COA.13.



2010.440.COA.13.



2010.440.COA.13.



2010.440.COA.13.



2010.440.COA.13.

Gestion des données

Créée le

2010/08/29

Créée par

Chantal Lefebvre / Patri-Arch

Modifiée le

Modifiée par

Données administratives

Localisation du cimetière

Dénomination du cimetière

Isaac Hill's Family Cemetery

Municipalité

Coaticook

Lieu-dit

Voie publique

May (chemin)

Année d'ouverture

vers 1851 (2)

Localisation secondaire

Côté nord de la route

Appartenance

Familial

Coordonnées GPS

Indéterminée

Indéterminée

Nbre monument(s)

8 (approx.)

Responsable(s) du cimetière

Site d'origine non entretenu

Nbre sépulture(s)

9 (approx.)



2010.440.COA.14.

Statut actuel

Déplacé de son site d'origine (Bickford Corner Cemetery)

Statut juridique

Sans statut

Données paysagères

Site et environnement

Forme du cimetière

Indéterminé

 Accès individuel depuis la voie publique

Topographie du site

Indéterminée

Tracé(s) des allées

Indéterminé

Délimitation du site

Indéterminée

Milieu d'insertion

Indéterminé

Emplacement / voie publique

Indéterminé

 Portail Présence d'un portail

Inscription du portail

 Végétation Végétation sur le site (arbres et arbustes)

Alignements d'arbres en bordure du site

Indéterminé

Notes paysagères

Les stèles funéraires qui composaient à l'origine le Isaac Hill's Family Cemetery étaient localisées sur le lot 9 du 15^e rang (lot cadastral primitif), sur le côté nord du chemin May, à Coaticook, approximativement à mi-chemin entre le chemin Devost et le chemin Cabana (7) et (3).

Données formelles

Typologies

Type de cimetières (organisation spatiale)

Cimetière dénaturé

Localisation

Isolé

Disposition des monuments funéraires

Indéterminé

Éléments présents sur le site

- Charnier Calvaire(s)
 Crypte(s) Ange(s) (Jugement)
 Registre des visiteurs (boîtier)

 Bornes initialisées Clôtures lots familiaux Murets lots familiaux Bornes (chaînes/tuyaux) Mausolée(s) Remise(s) Gloriette(s) Autre(s)

Présence de monuments :

 Institutionnels Communautés religieuses Communautés ethniques Francs-maçons Shriners Chevaliers de Colomb Filles d'Isabelle Vétérans (Canada) Vétérans (É-U) Insigne(s)/Écusson(s) Autre(s)

Données formelles (suite)

Sculptures et motifs

- Incision
 Bas-relief
 Ronde-bosse
 Statuaire(s)
- Stèle(s) funéraire(s) : Présence sur les monuments de :
- Double
 Triple
 Mention(s) personnelle(s)/Prière(s)

Représentations et symboles

Sans représentation	

Monuments funéraires

Caractéristiques formelles	Matériaux
Stèle verticale	Marbre
Repère (anonyme)	Pierre des champs

Données historiques

Aménagement du cimetière

Implantation	Dernière sépulture
vers 1851 (2)	Indéterminé
Architecte / Paysagiste / Concepteur	

Personnage(s) d'importance inhumé(s)

Identification

Notes historiques

Les stèles funéraires qui composaient ce lieu d'inhumation ont été déplacées de leur site d'origine vers 1980–1981, par la Barnston Heritage Cemetery Association, pour être réimplantées dans le Bickford Corner Cemetery (COA-13), situé sur le chemin de Stanstead, à Coaticook (7). La plus ancienne stèle funéraire provenant de ce cimetière, dont les inscriptions sont lisibles à ce jour, appartient conjointement à Flora Ann Hill, décédée le 28 janvier 1851 à l'âge d'un an, 2 mois et 13 jours, et Alelia Augusta Hill, décédée le 27 janvier 1855 à l'âge de 6 mois et 16 jours, toutes deux filles de W. & M. H. Hill (2). Outre cette stèle en marbre, environ 7 pierres des champs servant de repères semblent avoir été déplacées du site d'origine.

Sources documentaires

Références bibliographiques

- (7) Informations fournies par Mme Merle Desruisseaux, trésorière de la Barnston Heritage Cemetery Association, lors d'un entretien téléphonique le 3 décembre 2010.
- (2) NUTBROWN, Leslie. « Bickford Corner Cemetery, Stanstead County, Quebec ». *Original Counties of the Eastern Townships* [En ligne]. http://users.rootsweb.ancestry.com/~qctcem/bickford_corner_cemetery.htm
- (3) Informations concernant l'emplacement du cimetière sont tirées d'une carte illustrant la localisation des cimetières du

Évaluation patrimoniale *

État physique

Date évaluation

État physique du site (cimetière, clôture, portail, etc.)

- Bon état du site
 Entretien mineur requis
 Entretien majeur requis
 Abandonné
 Disparu
 Indéterminé (non inventorié)

État physique des monuments funéraires (choix multiples)

- Monuments en bon état
 Altérés (inscriptions illisibles)
 Endommagés (cassés/fragments manquants)
 Manquants

Verticalité des monuments funéraires (choix multiples)

- Droits
 Légèrement inclinés
 Dangereusement inclinés
 Affaissés au sol
 Désassemblés

Remarques sur l'état physique (site et monuments funéraires)

Les stèles qui composaient à l'origine le Isaac Hill's Cemetery ont été déplacées et disposées dans le Bickford Corner Cemetery (COA-13). Outre quelques pierres des champs utilisées comme repères, l'unique stèle verticale provenant du site original, dont les inscriptions ont légèrement été altérées par les intempéries, présente dans son ensemble un bon état physique.

État d'authenticité

État d'authenticité du site et des monuments funéraires (choix multiples)

- Évolution harmonieuse
 Altération/site (superficie)
 Altération/monuments (déplacés)
 Transfert/disparition (site)

Remarques sur l'état d'authenticité

Outre la rupture du lien existant entre le site d'origine et les monuments funéraires qui le composaient, la translation des pierres vers le cimetière actuel a occasionné la perte du schéma d'implantation des stèles de même que les informations en lien avec la superficie et la topographie du lieu d'inhumation.

Évaluation patrimoniale du cimetière

Critères évaluation (valeurs)

- Âge et histoire
 Usage
 Artistique
 Authenticité
 Paysagère
 Ethnologique

Éléments de valeur patrimoniale

Aménagé initialement aux abords du chemin May, à Coaticook, le Isaac Hill Family Cemetery ne comporte plus à ce jour qu'une stèle verticale en pierre, dont l'inscription remonte à l'année 1851 et qui ne comporte aucune symbolique funéraire. L'état actuel du site d'accueil (COA-13), de même que le positionnement des stèles et des fragments, compliquent la localisation et l'identification des stèles provenant du cimetière d'origine, et ce même malgré l'installation d'un panneau en bout de rangée.

Valeur patrimoniale

- exceptionnelle
 supérieure
 bonne
 moyenne
 faible
 aucune
 Indéterminé (site non-inventorié)

Recommandations

Éléments à conserver et à mettre en valeur

Conserver le panneau disposé à proximité de la stèle, qui identifie le patronyme, la provenance et le nombre de stèles qui ont fait l'objet d'un déplacement sur le site actuel.

Éléments à rétablir ou à remplacer

Délimiter plus clairement l'espace et les stèles en provenance du Isaac Hill's Cemetery, afin d'éviter les confusions au moment de leur identification.

* La valeur patrimoniale est une donnée susceptible d'évoluer avec le temps, selon la nature des interventions.

Photographies



2010.440.COA.14.



2010.440.COA.14.

Gestion des données

Créée le

2010/08/29

Créée par

Chantal Lefebvre / Patri-Arch

Modifiée le

Modifiée par

Données administratives

Localisation du cimetière

Dénomination du cimetière

Parker Cemetery

Municipalité

Coaticook

Lieu-dit

Barnston

Voie publique

Chagnon (chemin)

Année d'ouverture

vers 1803

Localisation secondaire

Situé sur le côté ouest du ch. Chagnon

Appartenance

Familial

Coordonnées GPS

Indéterminée

Indéterminée

Nbre monument(s)

8 (approx.)

Responsable(s) du cimetière

Site d'origine non entretenu

Nbre sépulture(s)

8 (approx.)



2010.440.COA.15.08.01

Statut actuel

Déplacé de son site d'origine (Barnston Pleasantview)

Statut juridique

Sans statut

Données paysagères

Site et environnement

Forme du cimetière

Indéterminé

 Accès individuel depuis la voie publique

Topographie du site

Terrain légèrement dénivelé

Tracé(s) des allées

Indéterminé

Délimitation du site

Indéterminée

Milieu d'insertion

Boisé (verger)

Emplacement / voie publique

Fortement en retrait de la route

 Portail Présence d'un portail

Inscription du portail

 Végétation Végétation sur le site (arbres et arbustes)

Alignements d'arbres en bordure du site

Notes paysagères

Les stèles funéraires qui composaient à l'origine le cimetière Parker étaient localisées à environ 200 à 300 mètres à l'arrière de la résidence située au 775, chemin Chagnon, dans la localité de Barnston (Coaticook). Bien que le site ait été désaffecté, il est toujours possible de repérer le cimetière, qui était situé sur un promontoire sous un verger, à la droite de la résidence.

Données formelles

Typologies

Type de cimetières (organisation spatiale)

Cimetière dénaturé

Localisation

Isolé

Disposition des monuments funéraires

Indéterminé

Éléments présents sur le site

- Charnier Calvaire(s)
 Crypte(s) Ange(s) (Jugement)
 Registre des visiteurs (boîtier)

- Bornes initialisées Mausolée(s)
 Clôtures lots familiaux Remise(s)
 Murets lots familiaux Gloriette(s)
 Bornes (chaînes/tuyaux) Autre(s)

Présence de monuments :

- Institutionnels Francs-maçons Vétérans (Canada)
 Communautés religieuses Shriners Vétérans (É-U)
 Communautés ethniques Chevaliers de Colomb Insigne(s)/Écusson(s)
 Filles d'Isabelle Autre(s)

Données formelles (suite)

Sculptures et motifs

Incision Bas-relief Ronde-bosse Statuaire(s)

Stèle(s) funéraire(s) :

Double Triple

Présence sur les monuments de :

Mention(s) personnelle(s)/Prière(s)

Représentations et symboles

Saule pleureur/urne funéraire

Saule pleureur

Monuments funéraires

Caractéristiques formelles

Matériaux

Stèle verticale

Ardoise

Stèle verticale

Pierre blanche

Données historiques

Aménagement du cimetière

Implantation

Dernière sépulture

vers 1803

en 1887

Architecte / Paysagiste / Concepteur

Personnage(s) d'importance inhumé(s)

Identification

Notes historiques

Les stèles funéraires qui composaient le cimetière familial Parker ont été déplacées de leur site d'origine vers 1991 par la Barnston Heritage Cemetery Association pour être réimplantées dans le Barnston Pleasantview Cemetery (COA-01), chemin de Baldwin-Mills-Barnston, à Barnston (Coaticook) (1). La plus ancienne stèle funéraire provenant de ce cimetière appartient à John Parker, fils de Joshua et Judith Parker, décédé le 19 septembre 1803 à l'âge de 4 ans (2). Au nombre de huit, les stèles en provenance du Parker Cemetery sont alignées sur une base de béton de forme rectangulaire, dans la partie arrière gauche du Barnston Pleasantview Cemetery (COA-01).

Sources documentaires

Références bibliographiques

(1) Informations fournies par Mme Merle Desruisseaux, trésorière de la Barnston Heritage Cemetery Association, lors d'un entretien téléphonique le 3 décembre 2010.

(2) NUTBROWN, Leslie. « Barnston Pleasantview Cemetery, Stanstead County, Quebec ». *Original Counties of the Eastern Townships* [En ligne]. http://users.rootsweb.ancestry.com/~qcetcem/barnston_pleasantview_cemetery.htm

Évaluation patrimoniale *

État physique

Date évaluation

État physique du site (cimetière, clôture, portail, etc.)

- Bon état du site
 Entretien mineur requis
 Entretien majeur requis
 Abandonné
 Disparu
 Indéterminé (non inventorié)

État physique des monuments funéraires (choix multiples)

- Monuments en bon état
 Altérés (inscriptions illisibles)
 Endommagés (cassés/fragments manquants)
 Manquants

Verticalité des monuments funéraires (choix multiples)

- Droits
 Légèrement inclinés
 Dangereusement inclinés
 Affaissés au sol
 Désassemblés

Remarques sur l'état physique (site et monuments funéraires)

Les stèles qui composaient à l'origine le Parker Cemetery ont été déplacées et disposées sur une lisière de béton aménagée sur la partie arrière du Barnston Pleasantview Cemetery (COA-01). L'ensemble des pierres, dont certaines présentent des signes de dégradation (inscriptions) et de fragilisation (fragmentées), a fait l'objet d'une attention particulière lors de leur implantation.

État d'authenticité

État d'authenticité du site et des monuments funéraires (choix multiples)

- Évolution harmonieuse
 Altération/site (superficie)
 Altération/monuments (déplacés)
 Transfert/disparition (site)

Remarques sur l'état d'authenticité

Outre la rupture du lien existant entre le site d'origine et les monuments funéraires qui le composaient, la translation des pierres vers le cimetière actuel a occasionné la perte du schéma d'implantation des stèles de même que des informations en lien avec la superficie et la topographie du lieu d'inhumation.

Évaluation patrimoniale du cimetière

Critères évaluation (valeurs)

- Âge et histoire
 Usage
 Artistique
 Authenticité
 Paysagère
 Ethnologique

Éléments de valeur patrimoniale

Bien que les données relevant de l'usage du site et des éléments du paysage ne puissent être prises en considération en raison de la translation des stèles vers un nouvel emplacement et l'abandon du lieu d'inhumation d'origine, les stèles en provenance du cimetière familial Parker revêtent une importance certaine, notamment en raison de l'ancienneté de certaines des pierres (1803), qui comptent parmi les plus anciennes de la MRC de Coaticook, et l'utilisation de l'ardoise pour plusieurs stèles.

Valeur patrimoniale

- exceptionnelle
 supérieure
 bonne
 moyenne
 faible
 aucune
 Indéterminé (site non-inventorié)

Recommandations

Éléments à conserver et à mettre en valeur

Préserver l'intégralité et la verticalité de l'ensemble des stèles de pierres, tout particulièrement celles en ardoise, puisqu'elles témoignent de la présence d'une des premières familles de pionniers à s'être établies dans la MRC de Coaticook.

Éléments à rétablir ou à remplacer





Voir à l'installation d'un panneau historique, à proximité des stèles, faisant état de leur provenance et d'une courte biographie des membres de la famille Parker. L'installation d'une clôture ou d'une délimitation autour des stèles serait également possible.

* La valeur patrimoniale est une donnée susceptible d'évoluer avec le temps, selon la nature des interventions.

Photographies



2010.440.COA.15.02.01



Gestion des données

Créée le

2010/09/21

Créée par

Chantal Lefebvre / Patri-Arch

Modifiée le

Modifiée par

Données administratives

Localisation de la croix de chemin

Toponyme de la croix de chemin

Croix de Dozalé (/)

 Utilisée au culte

Municipalité

Coaticook

Lieu-dit

Adresse

Lehoux (chemin)

Paroisse catholique

Saint-Edmond

Localisation secondaire

Située sur la partie avant de la résidence
située au 2325, chemin Lehoux

Unité pastorale

Saints-Apôtres

Propriétaire du site


Coordonnées GPS

Statut juridique

Sans statut

Année d'implantation

en 2000 (/)



2010.440.COA.1.

Données formelles

Typologies

Type de croix de chemin (typologie formelle)

Croix de chemin simple

Ornementation

Ornement(s) croix de chemin

Aucun

Emplacement

Matériaux et assemblage

Matériau de la croix de chemin

Métal

Mode d'assemblage

Métal soudé

Extrémités

Extrémités à bouts carrés

Couleur

Blanche et bleue

Clôture et édicule

Aucun

Socle / Plateforme

Indéterminé

Statuaire

Aucune

Inscription sur la croix de chemin

Aucune

Données paysagères

Site et environnement

Milieu d'insertion

Parterre d'une résidence

Emplacement / voie publique

Légèrement en retrait de la route

Notes paysagères

La croix de chemin est implantée légèrement en retrait de la voie publique, sur la partie avant d'une propriété résidentielle. La structure bénéficie d'un branchement électrique qui permet d'illuminer la croix à la tombée de la nuit.

Données historiques

Construction

Année d'implantation

en 2000 (7)

Auteur (artiste ou concepteur)

Inconnu

Remplacement(s) de la croix de chemin d'origine

Croix de chemin d'origine

Client (demandeur)

Louise et Norbert Piché (7)

Élément(s) disparu(s) (figuration, clôture, etc.)

Aucune

Raison de l'implantation

Indéterminée

Notes historiques

Implantée à l'an 2000, cette croix lumineuse a été bénie le 22 décembre 2002 par Gilles Baril, prêtre de la paroisse catholique Saint-Edmond, Coaticook (7).

Sources documentaires

Références bibliographiques

(7) Informations fournies par M. Gilles Baril, prêtre de la paroisse catholique Saint-Edmond, Coaticook.

Évaluation patrimoniale ***État physique**

Date évaluation

- Bon état Travaux mineurs requis Travaux majeurs requis

Remarques sur l'état physique

La croix de chemin présente dans son ensemble un bon état physique.

État d'authenticité

- État complet (croix d'origine/identique) Remplacement (modèle différent) Altérations importantes (éléments disparus)

Remarques sur l'état d'authenticité

La croix de chemin semble avoir conservé l'ensemble de ces caractéristiques et éléments d'origine.

Évaluation patrimoniale

Critères évaluation (valeurs)

- Âge et histoire Usage Artistique Authenticité Paysagère Ethnologique

Éléments de valeur patrimoniale

Implantée à l'an 2000 sur la partie avant d'une propriété résidentielle, la croix de chemin s'élève légèrement en retrait du chemin Lehoux. Dépouillée de toute forme d'ornementation, la croix de chemin, qui ne fait l'objet d'aucun culte, présente un intérêt moindre quant à sa valeur artistique.

Valeur patrimoniale

- exceptionnelle supérieure bonne moyenne faible aucune

Recommandations

Éléments à conserver et à mettre en valeur

Aucune recommandation.

Éléments à rétablir ou à remplacer

Aucune recommandation.

* La valeur patrimoniale est une donnée susceptible d'évoluer avec le temps, selon la nature des interventions.

Photographies




2010.440.COA.1.08.06



2010.440.COA.1.09.01



2010.440.COA.1.12.01



2010.440.COA.1.15.03



2010.440.COA.1.16.03

Gestion des données

Créée le

Créée par

Modifiée le

Modifiée par

Données administratives

Localisation de la croix de chemin

Toponyme de la croix de chemin

 Utilisée au culte

Municipalité

Coaticook

Lieu-dit

Adresse

Rodrigue (chemin)

Paroisse catholique

Saint-Edmond

Localisation secondaire

Située sur la partie avant de la résidence
située au ... ch. Rodrigue.

Unité pastorale

Saints-Apôtres

Propriétaire du site

Gérard Rodrigue (À confirmer)

Coordonnées GPS

Statut juridique

Sans statut

Année d'implantation

Indéterminée



2010.440.COA.2.

Données formelles

Typologies

Type de croix de chemin (typologie formelle)

Croix de chemin simple

Ornementation

Ornement(s) croix de chemin

Coeur

Emplacement

Axe

Matériaux et assemblage

Matériau de la croix de chemin

Bois

Titulus (parchemin) / INRI

Hampe

Mode d'assemblage

Indéterminé

Extrémités

Extrémités à bouts carrés

Couleur

Blanche

Clôture et édicule

Aucun

Socle / Plateforme

Indéterminé

Inscription sur la croix de chemin

Aucune

Statuaire

Aucune

Données paysagères

Site et environnement

Milieu d'insertion

Parterre d'une résidence

Emplacement / voie publique

En bordure de la route

Notes paysagères

La croix de chemin s'élève en bordure de la voie publique, dans un tronçon caractérisé par un angle prononcé de la route. Agrémentée d'une clôture composée de lattes de bois apposées verticalement de couleur blanche, la croix de chemin semble être entourée à la base d'un aménagement paysager. La structure s'élève sur la partie avant d'une propriété résidentielle située en contrebas de la route.

Données historiques

Construction

Année d'implantation

Indéterminée

Auteur (artiste ou concepteur)

Inconnu

Remplacement(s) de la croix de chemin d'origine

Indéterminé

Client (demandeur)

Inconnu

Élément(s) disparu(s) (figuration, clôture, etc.)

Indéterminée

Raison de l'implantation

Indéterminée

Notes historiques

Aucune information historique se rapportant à cette croix de chemin n'a été retracée à ce jour.

Sources documentaires

Références bibliographiques

(7) Informations fournies par M. Gilles Baril, prêtre de la paroisse catholique Saint-Edmond, Coaticook.

Évaluation patrimoniale ***État physique**

Date évaluation

- Bon état Travaux mineurs requis Travaux majeurs requis

Remarques sur l'état physique

La croix de chemin présente dans son ensemble un bon état physique, tant au niveau de sa structure que de ses éléments ornementaux.

État d'authenticité

- État complet (croix d'origine/identique) Remplacement (modèle différent) Altérations importantes (éléments disparus)

Remarques sur l'état d'authenticité

La croix de chemin semble avoir conservé l'ensemble de ses caractéristiques et éléments d'origine.

Évaluation patrimoniale

Critères évaluation (valeurs)

- Âge et histoire Usage Artistique Authenticité Paysagère Ethnologique

Éléments de valeur patrimoniale

Implantée à une date indéterminée en bordure du chemin Rodrigue, dans une courbe prononcée, la croix de chemin s'élève sur la partie avant d'une propriété résidentielle située en contrebas. La croix de chemin, qui ne fait plus de nos jours l'objet d'un culte, est mise en valeur par la disposition d'une clôture de bois en arrière plan, de même que par la présence d'un aménagement paysager autour de son socle. Par son ornementation composée principalement d'un coeur, en référence au Sacré-Coeur de Jésus et à l'Amour inconditionnel qui s'en dégage, la croix de chemin s'inscrit dans le langage symbolique populaire introduit principalement après les années 1950.

Valeur patrimoniale

- exceptionnelle supérieure bonne moyenne faible aucune

Recommandations

Éléments à conserver et à mettre en valeur

Préserver les éléments ornementaux de la croix de chemin (coeur embossé et titulus). Conserver l'aménagement paysager qui ceinture le socle de la croix ainsi que la clôture de bois qui délimite la partie arrière du site.

Éléments à rétablir ou à remplacer

Assurer la verticalité de la clôture de bois.

* La valeur patrimoniale est une donnée susceptible d'évoluer avec le temps, selon la nature des interventions.

Photographies



2010.440.COA.2.01.03



2010.440.COA.2.09.02



2010.440.COA.2.12.02



2010.440.COA.2.15.02



2010.440.COA.2.16.01

Gestion des données

Créée le

Créée par

Modifiée le

Modifiée par

Données administratives

Localisation de la croix de chemin

Toponyme de la croix de chemin

 Utilisée au culte

Municipalité

Coaticook

Lieu-dit

Barford

Adresse

Route 141

Paroisse catholique

Saint-Edmond

Localisation secondaire

Située face à l'intersection de la route 147

Unité pastorale

Saints-Apôtres

Propriétaire du site

Réjean Nadeau

Coordonnées GPS

N45° 06' 945" W71° 47' 727"

Statut juridique

Sans statut

Année d'implantation

en 1958



2010.440.COA.3.02.01

Données formelles

Typologies

Type de croix de chemin (typologie formelle)

Calvaire (abrité ou non sous un édicule)

Ornementation

Ornement(s) croix de chemin

Jésus-Christ

Emplacement

Hampe et traverse

Matériaux et assemblage

Matériau de la croix de chemin

Bois et plâtre

Titulus (parchemin) / INRI

Hampe

Mode d'assemblage

Indéterminé

Extrémités

Extrémités à décor polygonal

Couleur

Brune

Clôture et édicule

Aménagement paysager

Socle / Plateforme

Béton

Inscription sur la croix de chemin

O CRUX AVE

1958

Statuaire

Aucune

Données paysagères

Site et environnement

Milieu d'insertion

Milieu urbain

Emplacement / voie publique

En bordure de la route

Notes paysagères

La croix s'élève en bordure de la route 141, face à l'intersection de la route 147. Un écran de verdure composé d'arbres feuillus dissimule la rivière qui coule en contrebas, à l'arrière de la croix de chemin. Par sa position légèrement en retrait de la voie publique, la croix de chemin est visible principalement à partir de la route 147. Un aménagement paysager composé d'arbustes taillés et de plantes vivaces, de même qu'une clôture s'élevant à mi-hauteur complètent l'ensemble.

Données historiques

Construction

Année d'implantation

en 1958

Auteur (artiste ou concepteur)

Inconnu

Remplacement(s) de la croix de chemin d'origine

Indéterminé

Client (demandeur)

Inconnu

Élément(s) disparu(s) (figuration, clôture, etc.)

Indéterminée

Raison de l'implantation

Indéterminée

Notes historiques

Aucune information historique se rapportant à cette croix de chemin n'a été retracée à ce jour.

Sources documentaires

Références bibliographiques

(1) GRAVEL, Albert (abbé). *Histoire de Coaticook*. Sherbrooke, Éditions Typ. De « La Tribune », 1925. p. 102, 109, 122, 130, 133.

Évaluation patrimoniale ***État physique**

Date évaluation 2010/12/15

- Bon état Travaux mineurs requis Travaux majeurs requis

Remarques sur l'état physique

La croix de chemin présente dans son ensemble un bon état physique, tant au niveau de sa structure que de ses éléments ornementaux.

État d'authenticité

- État complet (croix d'origine/identique) Remplacement (modèle différent) Altérations importantes (éléments disparus)

Remarques sur l'état d'authenticité

Outre un possible remplacement de la structure d'origine de la croix en bois sur laquelle est fixé le corps de Jésus-Christ, la croix de chemin semble avoir conservé au gré des décennies l'ensemble de ses composantes initiales.

Évaluation patrimoniale

Critères évaluation (valeurs)

- Âge et histoire Usage Artistique Authenticité Paysagère Ethnologique

Éléments de valeur patrimoniale

Implantée en 1958 à l'intersection de deux voies de circulation d'importance, les routes 141 et 147, cette croix de chemin constitue l'un des deux seuls exemples de calvaires toujours visibles à ce jour sur le territoire de la MRC de Coaticook, en plus d'être la seule croix de chemin présentant un corpus en plâtre. Bien qu'elle ne fasse plus de nos jours l'objet d'un culte, la croix de chemin semble avoir conservé la grande majorité de ses composantes d'origine. L'écran de verdure présent à l'arrière de la structure, de même que l'aménagement paysager réalisé sur la partie avant et arrière du parterre gazonné, contribuent à mettre en valeur la croix de chemin.

Valeur patrimoniale

- exceptionnelle supérieure bonne moyenne faible aucune

Recommandations

Éléments à conserver et à mettre en valeur

Préserver l'ensemble des composantes d'origine de la croix de chemin, tout particulièrement en ce qui concerne le corps de Jésus-Christ réalisé en plâtre et le parchemin fixé à la structure au-dessus de sa tête.

Éléments à rétablir ou à remplacer

En se référant à des photographies d'archives, voir si la structure de bois de la croix aurait été à une certaine époque plus élaborée, tant au niveau de ses détails, de sa finition que des couleurs utilisées. Advenant qu'il en soit ainsi, s'inspirer de ces informations pour élaborer une croix qui s'harmoniserait davantage avec la composition originale.

* La valeur patrimoniale est une donnée susceptible d'évoluer avec le temps, selon la nature des interventions.

Photographies



2010.440.COA.3.08.02



2010.440.COA.3.10.02



2010.440.COA.3.13.01



2010.440.COA.3.15.03



2010.440.COA.3.15.02



2010.440.COA.3.16.02

Gestion des données

Créée le

2010/09/17

Créée par

Chantal Lefebvre / Patri-Arch

Modifiée le

Modifiée par