

PLAN DE LA COMMUNE DE



PLAN DE VILLE

INDEX DES NOMS DE RUES

PLAN DE SITUATION

PLAN DU CENTRE

PLAN DU MAS GUERIDO



www.ville-cabestany.fr

2017



INDEX DES NOMS DE RUES

17ème Régiment d'Infanterie (r. du) H14-H15
19 mars 1962 (avenue du) I8-J8

Table A: Street names and codes (e.g., Abricotiers (rue des) H9-H10, Acacia (ch. rural n°13 dit de l') D12-G15).

Table B: Street names and codes (e.g., Babeuf « Gracchus » (rue Fr.) M13-M14, Bacchus (rue) K11-K12).

Table C: Street names and codes (e.g., Cabestany à Canet (v.c. n°3 de) E20-G15, Cabestany (ch. rural n°10 dit de) F20-J20).

Table D: Street names and codes (e.g., Clemenceau (rue Georges) J10-K11, Colibris (rue des) G8-H8).

Table E: Street names and codes (e.g., Dagobert (rue) I11-J12, Danton (av. Georges) L9-M10).

Table F: Street names and codes (e.g., Fauvettes (cour des) G9-H8, Fenouil (allée du) M10).

Table G: Street names and codes (e.g., Gambetta (impasse Léon) J10, Garcia Lorca (rue Léon) J10-J11).

Table H: Street names and codes (e.g., Hispa (rue Gabriel) M14-M15, Hortensias (rue des) K13-K14).

Table I: Street names and codes (e.g., Ibis (rue) J10, Hôtel de Ville (rue de l') J10).

Table J: Street names and codes (e.g., Jaurès (rue) G9-J11, Joffre (rue du Maréchal) J11).

Table K: Street names and codes (e.g., Mas Anglade (ch. du - R.D. 22c) D8-G9, Mas Boluix (ch. rural n°12 dit du) G8-H8).

Table L: Street names and codes (e.g., Nataska (rue) D9-E10, Nivernais (rue du) I11-J12).

Table M: Street names and codes (e.g., Panchot (rue Julien) N13, Pardo (impasse du) H9-J9).

Table N: Street names and codes (e.g., Sabaté (cour) M12, St-Gaudérique (rue) F1-J10).

Table O: Street names and codes (e.g., Tamaris (rue des) F10, Tilleuls (allée des) D7-E7).

Table P: Street names and codes (e.g., Vaillant (rue Edouard) G13-F15, Valéry (rue Paul) H8-I9).

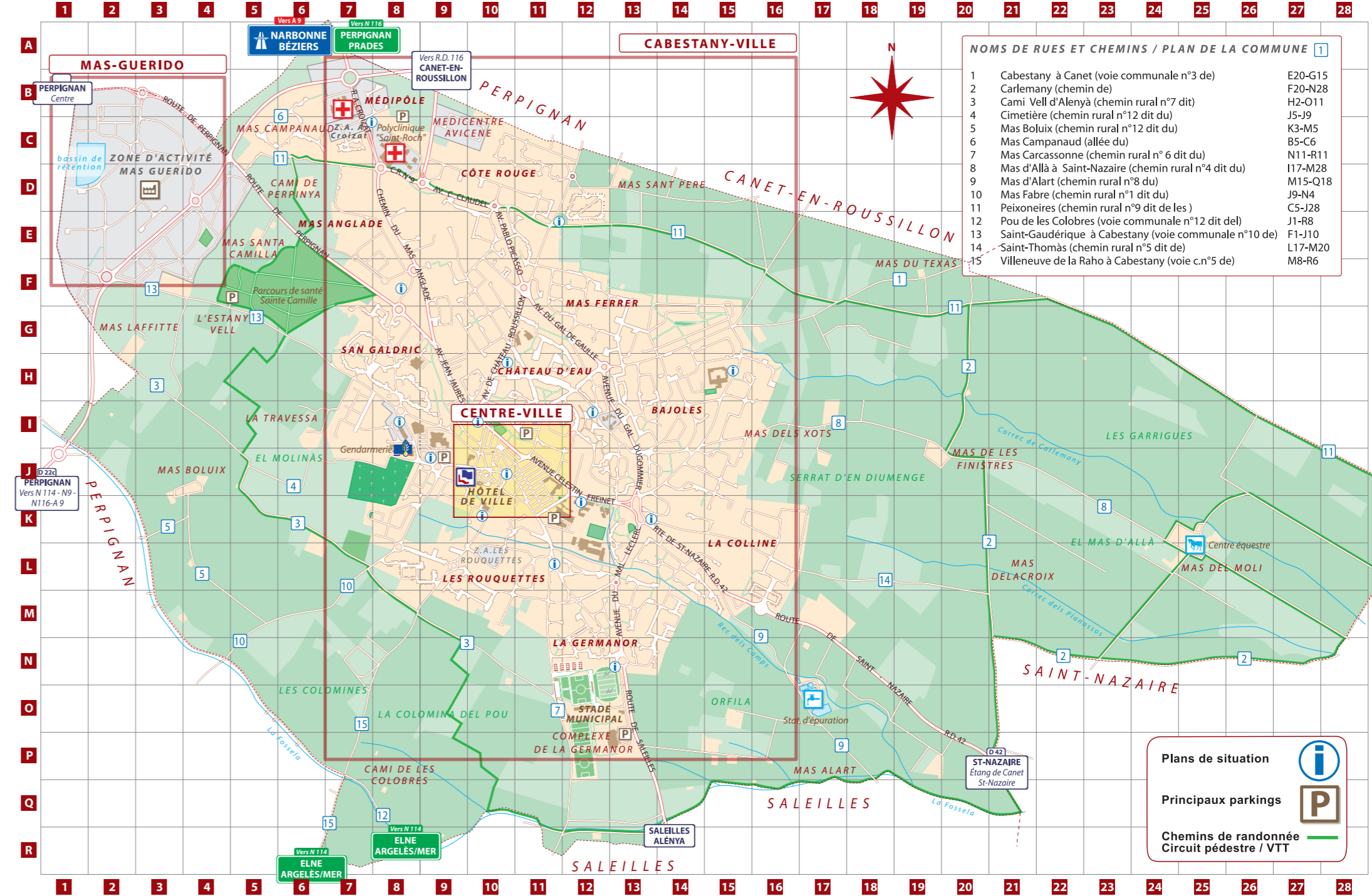


Table W: Street names and codes (e.g., Watt (rue James) D4-E3, Xères (rue du) H13-I13).

LIEUX ET ÉQUIPEMENTS

Table W: Locations and facilities (e.g., Accueil de loisirs (Espace enfance) K12, Aire de jeux (Parc Guilhem) I9-J9).

Table X: Street names and codes (e.g., Xères (rue du) H13-I13, Zay (avenue Jean) G15-H12).

QUARTIERS

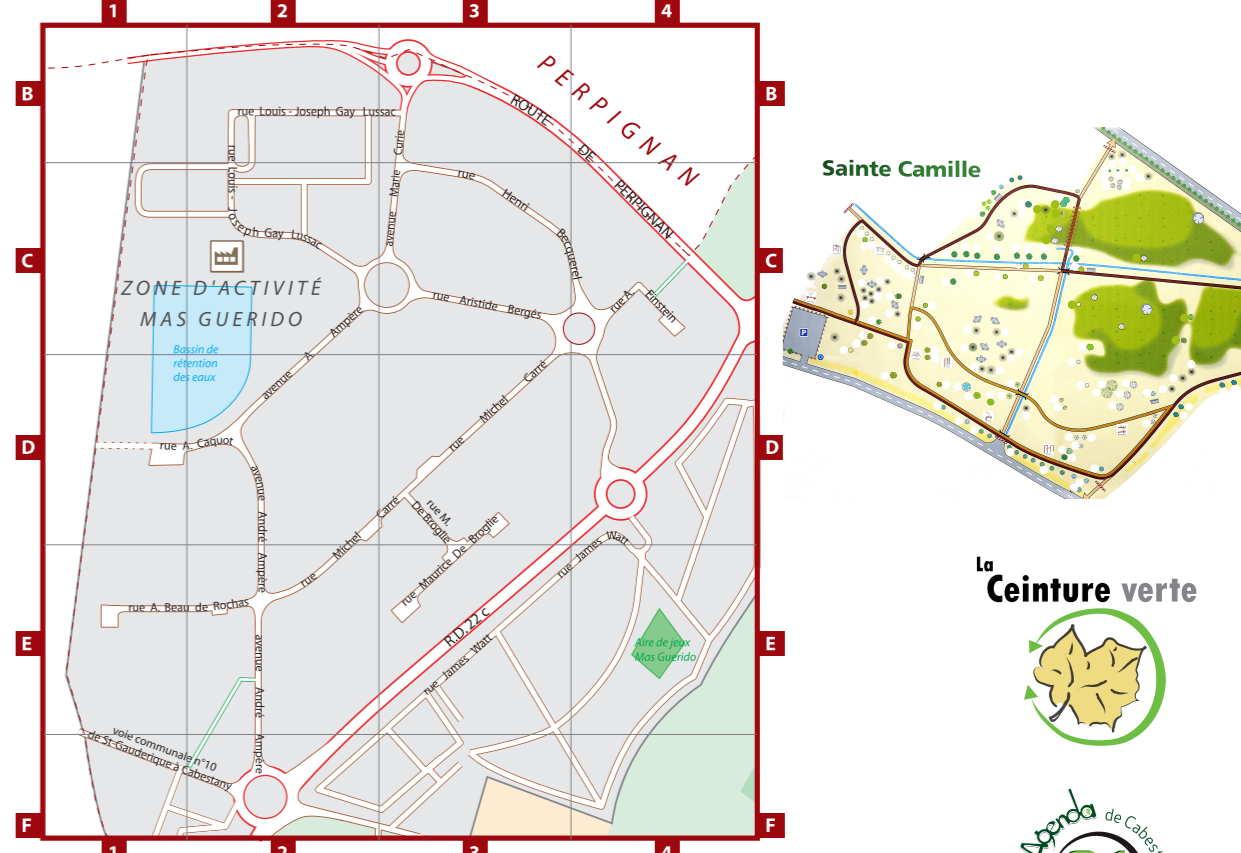
Table X: Districts and their codes (e.g., Bajoles H13-J15, Château d'eau H10-H12).

HLM / RÉSIDENCES & LOTISSEMENTS

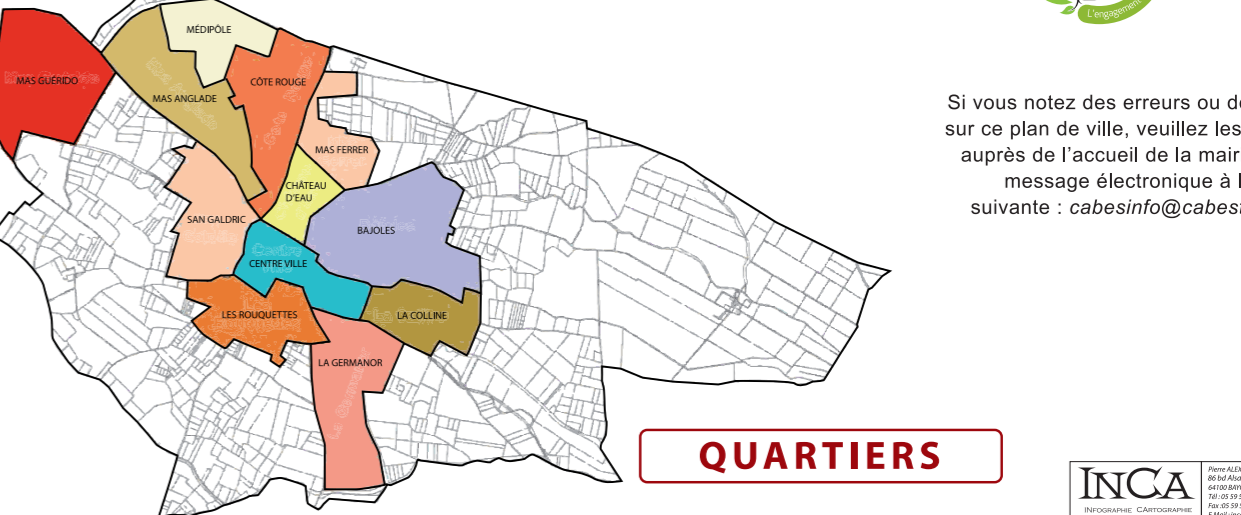
Table X: Social housing and residential areas (e.g., Als Horts L8-L9, Ambroise Croizat C7).

LIEUX DITS

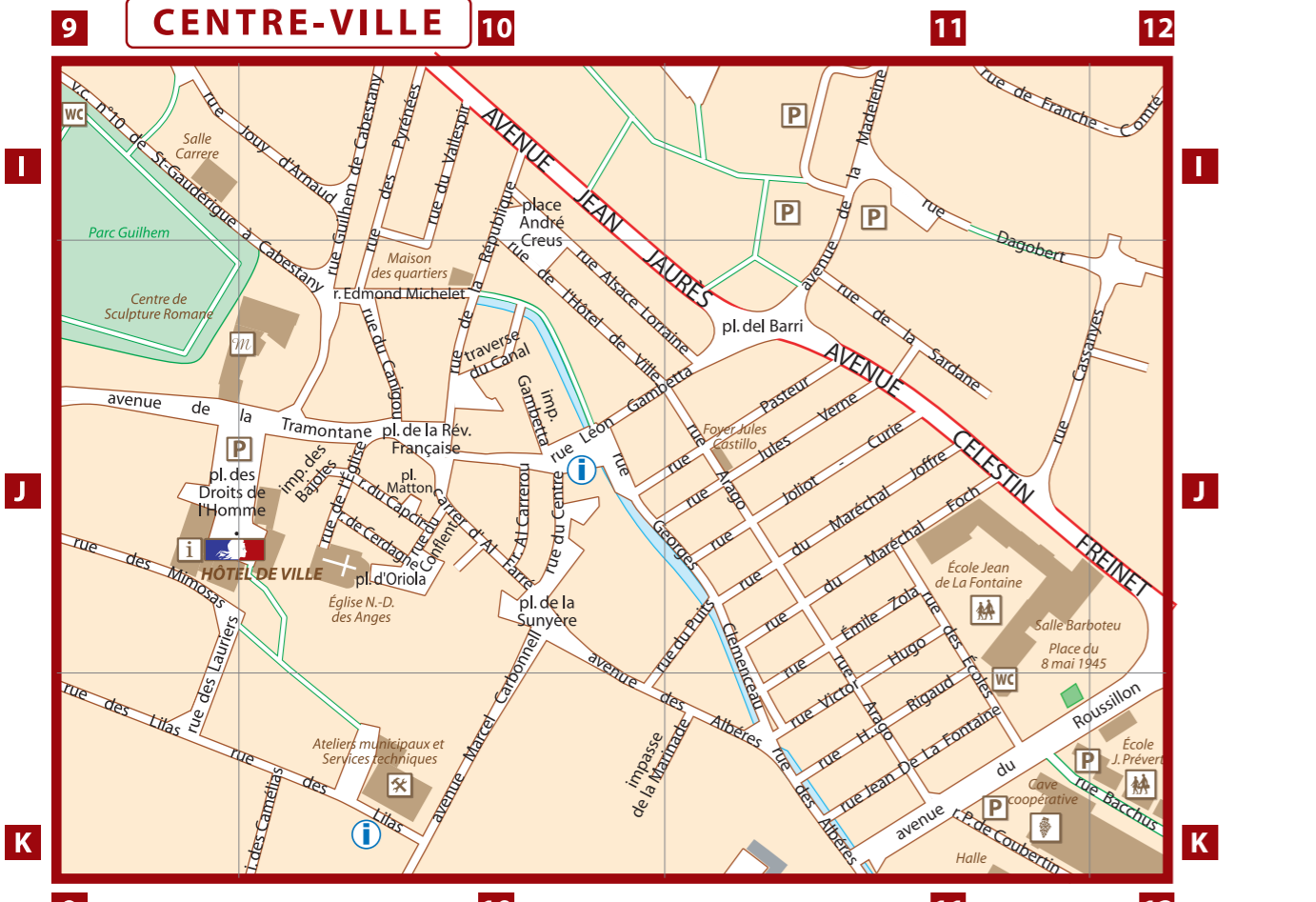
Table X: Local place names (e.g., Als Horts L8, Cami de les Colobres O8).



MAS GUERIDO



QUARTIERS

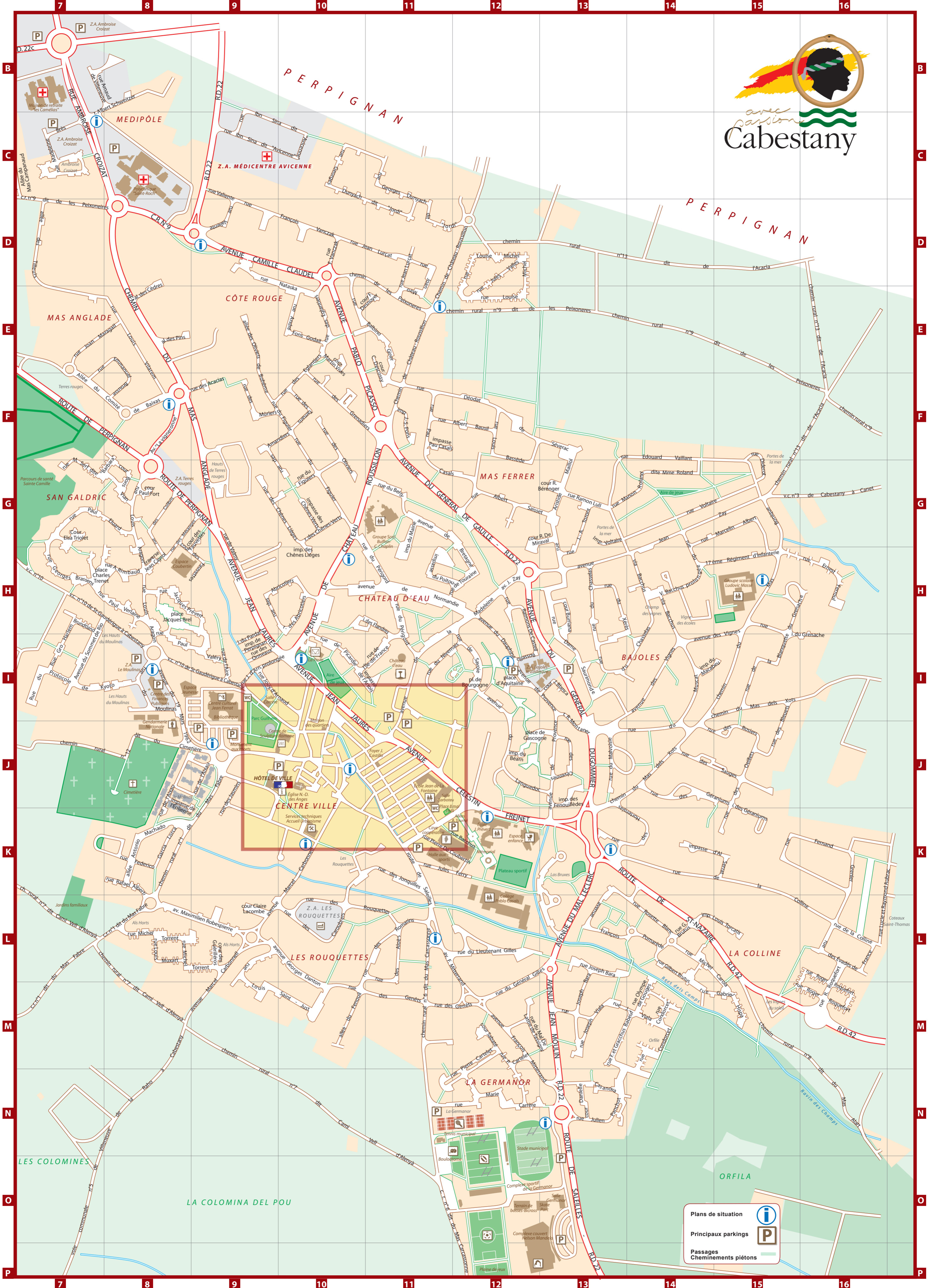


CENTRE-VILLE

La Ceinture verte



Si vous notez des erreurs ou des oublis sur ce plan de ville, veuillez les signaler auprès de l'accueil de la mairie ou par message électronique à l'adresse suivante : cabesinfo@cabestany.com



Plans de situation 

Principaux parkings 

Passages Cheminements piétons 